



### POLOŽAJ OPŠTINE KOLAŠIN U CRNOJ GORI

#### PLANIRANA NAMJENA POVRŠINA


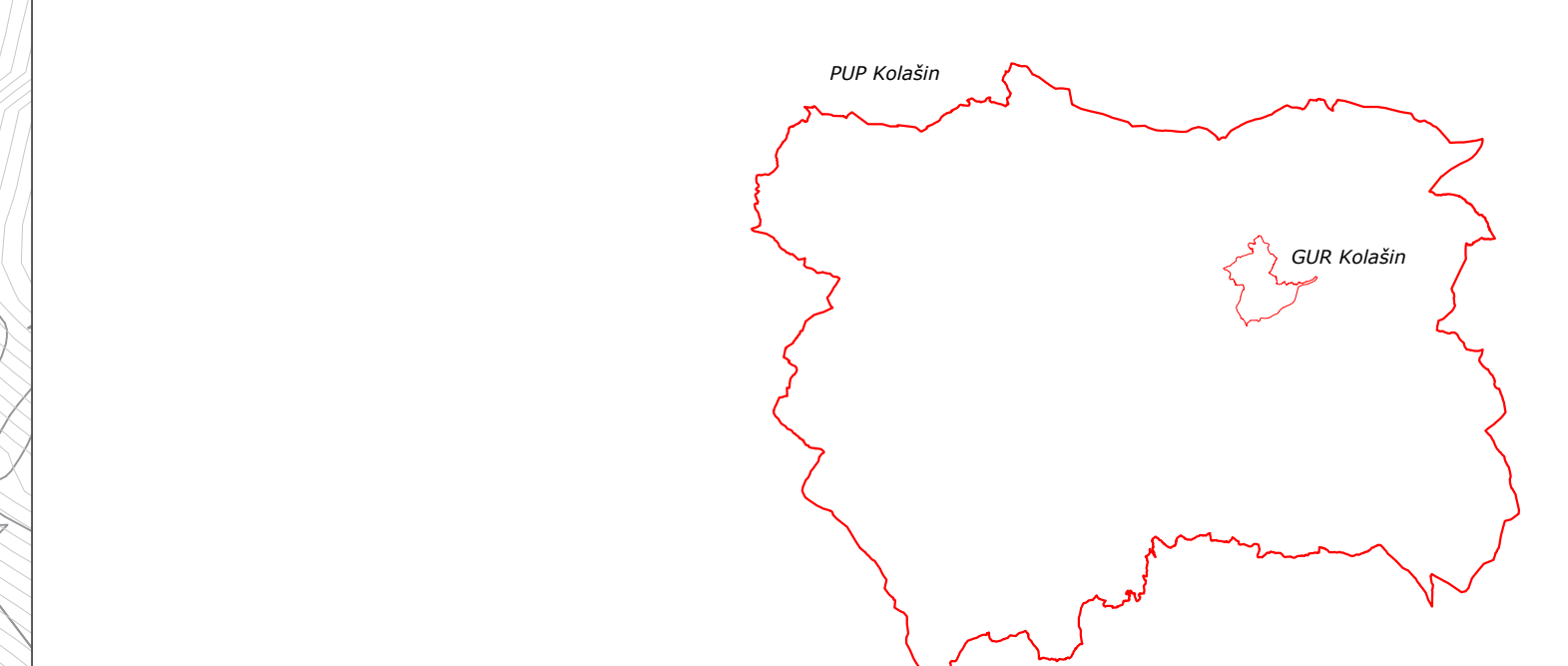
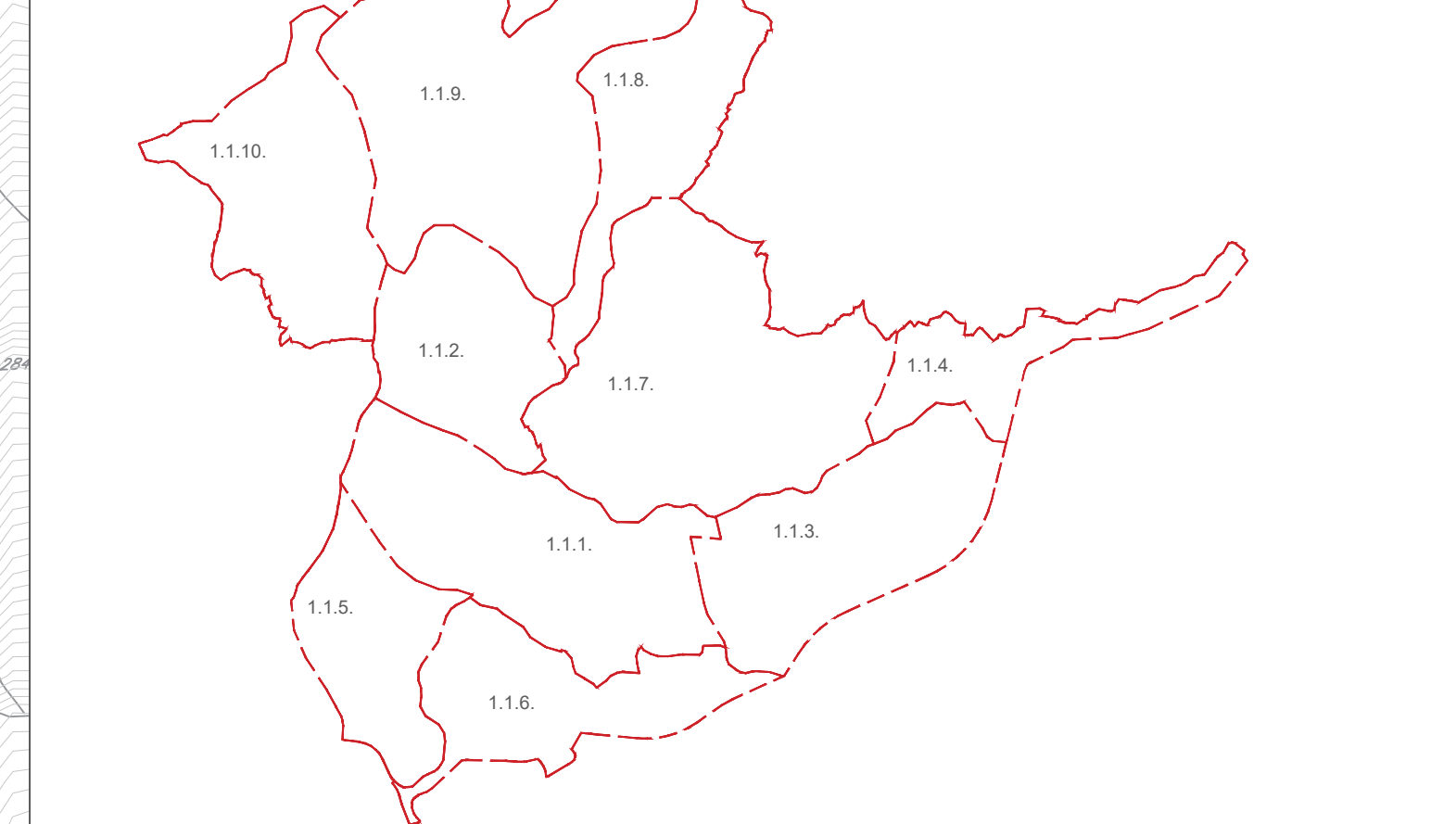
- GRANICE**
- GRANICA GENERALNE RAZRADE
  - GRANICA DETALJNIH URBANISTIČKIH PLANOVA
  - GRANICA URBANISTIČKIH PROJEKATA
  - ZAŠTITNA ZONA

#### NAMJENA POVRŠINA

- Površine za stanovanje
  - Površine za stanovanje male gustine 30 stha
  - Površine za stanovanje male gustine 60 stha
  - Površine za stanovanje srednje gustine
- Površine za turizam
- Površine za centralne djelatnosti
- Površine za školstvo i socijalnu zaštitu
- Površine za zdravstvenu zaštitu
- Površine za sport i rekreaciju
- Površine za industriju i proizvodnju
- MN Površine za mješovitu namjenu
- Površine za peizažno uređenje
  - PUJ Površine javne namjene
  - PUJ Površine spozajmne namjene
- Površine kopnenih voda
- Površinske vode
- Površine saobraćajne infrastrukture
  - DS Drušveni saobraćaj
  - Zs Željeznički saobraćaj
- Površine ostale i komunalne infrastrukture
  - IOE Objekti elektroenergetike infrastrukture
  - IOH Objekti hidroenergetike infrastrukture
  - Površine obrade sanacija i skladištenje otpada
  - GP Površine za groblja
  - Površine za vjerske objekte
  - MS Lazišta mineralnih izvora
  - Površine za potrebe obrane
  - Zaštićena kulturna dobra
  - Lokalitet ili područje (memorijalno područje)
- ZAŠTITA KULTURNIH DOBARA
  - 1 CRKVA SV. DIMITRIJA - 1888.
  - 2 ZGRADA BIVŠE GIMNAZIJE - 1938.
  - 3 ZGRADA ZAVIČAJNOG MUZEJA - 1903.
  - 4 KUĆA BRACE MARIĆA - 1907.
  - 5 NIZ KUĆA U ULICI 13. JULA
  - 6 KUĆA U UL. B. SMILNOVIĆA
  - 7 TRADICIONALNA KUĆA
  - 8 VARSKI MLIN
  - 9 SPOMEN DOK ZAVIČAJNO-CRNE GORE I BOKE - KOLAŠIN - PODIGNUTA 1973/74
  - 10 NIZOV KUĆA U STAROM GRADSKOM JEZGRU
  - 11 RESTORAN "PLANINAR"
- Saobraćaj
  - Koliko opštašne površine
  - Pješačke površine
  - Željeznička pruga
  - Planirana žičara

#### planska cjelina: 1 CENTAR OPŠTINE KOLAŠIN

- planska jedinica 1.1.1. DUP Centar
- planska jedinica 1.1.2. DUP Bratstvo i Pošta
- planska jedinica 1.1.3. DUP Srećna Zvezdica glava
- planska jedinica 1.1.4. DUP Srećna Zvezdica glava
- planska jedinica 1.1.5. DUP Sportska zona
- planska jedinica 1.1.6. DUP Dječije igralište
- planska jedinica 1.1.7. DUP Radigojno
- planska jedinica 1.1.8. DUP Površinska zona 1
- planska jedinica 1.1.9. DUP Površinska zona 1
- planska jedinica 1.1.10. DUP Babičak



### IZMJENE I DOPUNE PROSTORNO-URBANISTIČKOG PLANA OPŠTINE KOLAŠIN

#### NACRT

godina izdavanja plana: 2022.god.	održivi plan: <b>MINISTARSTVO ODRŽIVOG RAZVOJA I TURIZMA</b> izradio: <b>Dr. Sonja Radović Jelovac, dipl.inž.arh.</b>	odluka o orisni plan: br. 07-3639 Prijedlog: 01.08.2019. Vlada Crne Gore
razmjera: 1:5000	naziv grafičkog prikaza: <b>GENERALNO URBANISTIČKO RJEŠENJE KOLAŠIN -NAMJENA POVRŠINA I REZIMI UREĐENJA PROSTORA</b>	broj grafičkog prikaza: <b>GR 02.1b</b>