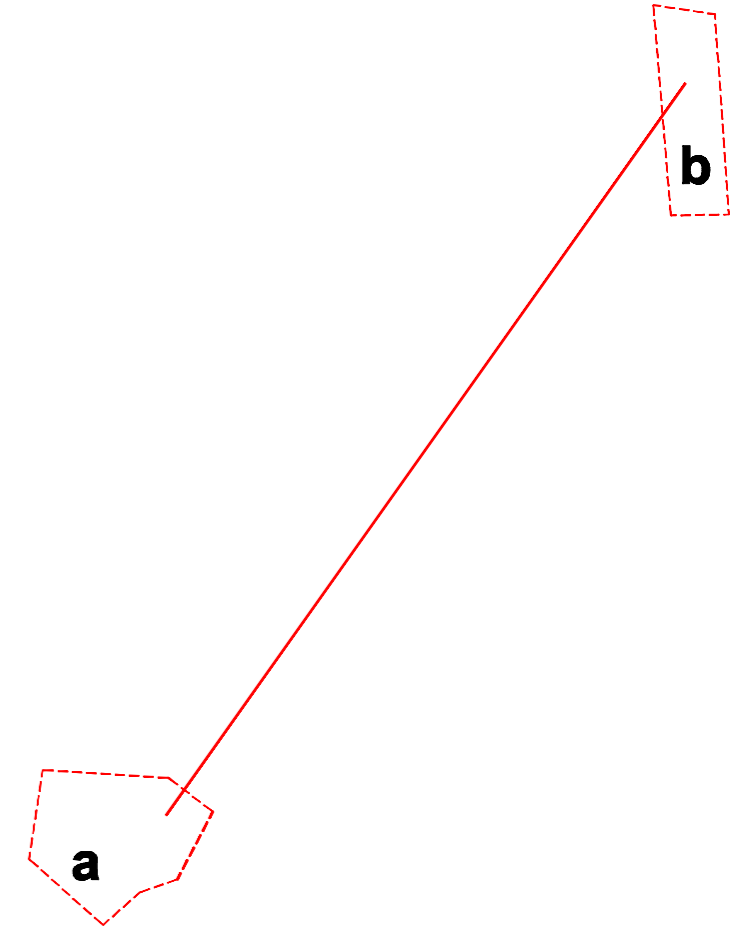










SEMATSKI PRIKAZ VEZE PLANINSKOG DOMA(a)  
I INFOPUNKTA(b)



KOORDINATE KARAKTERISTIČNIH PRELOMNIH TAČKA  
URBANISTIČKIH PARCELA

6 738886.75 4729488.20  
6 738886.80 4729488.20  
7 738886.82 4729488.20  
8 738887.01 4729488.20  
9 738886.97 4729488.20  
10 738886.97 4729488.20  
11 738886.88 4729488.20

LEGENDA

-  granica zahvata
-  oznaka urbanističke parcele
- 4, 6, 7, 11  tjemena urbanističke parcele
-  planirani objekat
-  sprovedeni planirani objekti
-  površine za nasobradaj
-  pješačke staze
-  auto staze

PROSTORNI PLAN POSEBNE NAMJENE  
**BJELASICA I KOMOVI**  
**PLANINSKI CENTAR**  
**"KOMOVI"**  
**- BAZNO PODRUČJE -**

**PARCELACIJA I UTU**

Investitor  
**Vlada Crne Gore**  
Ministarstvo uređenja prostora i zaštite  
životne sredine



Obrađivač



Planirani

**R 1:1000**  
Broj lista

**3a**