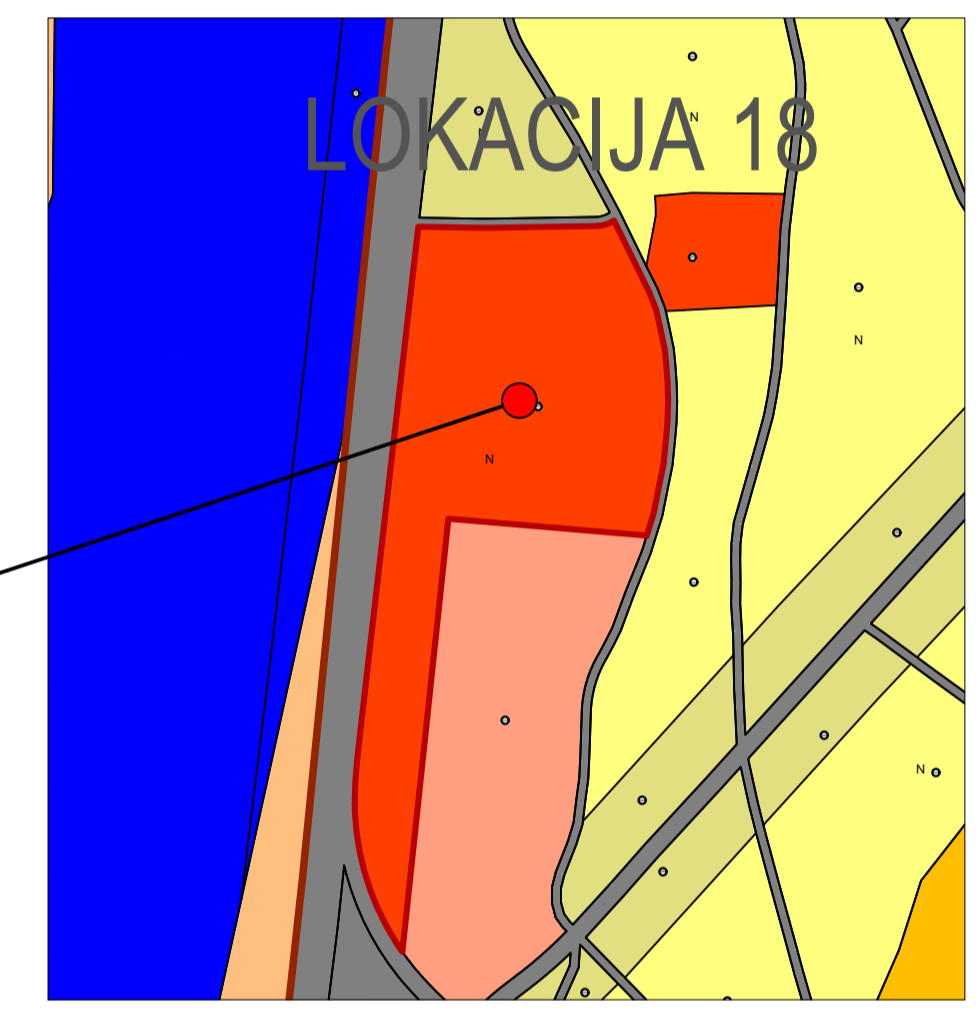
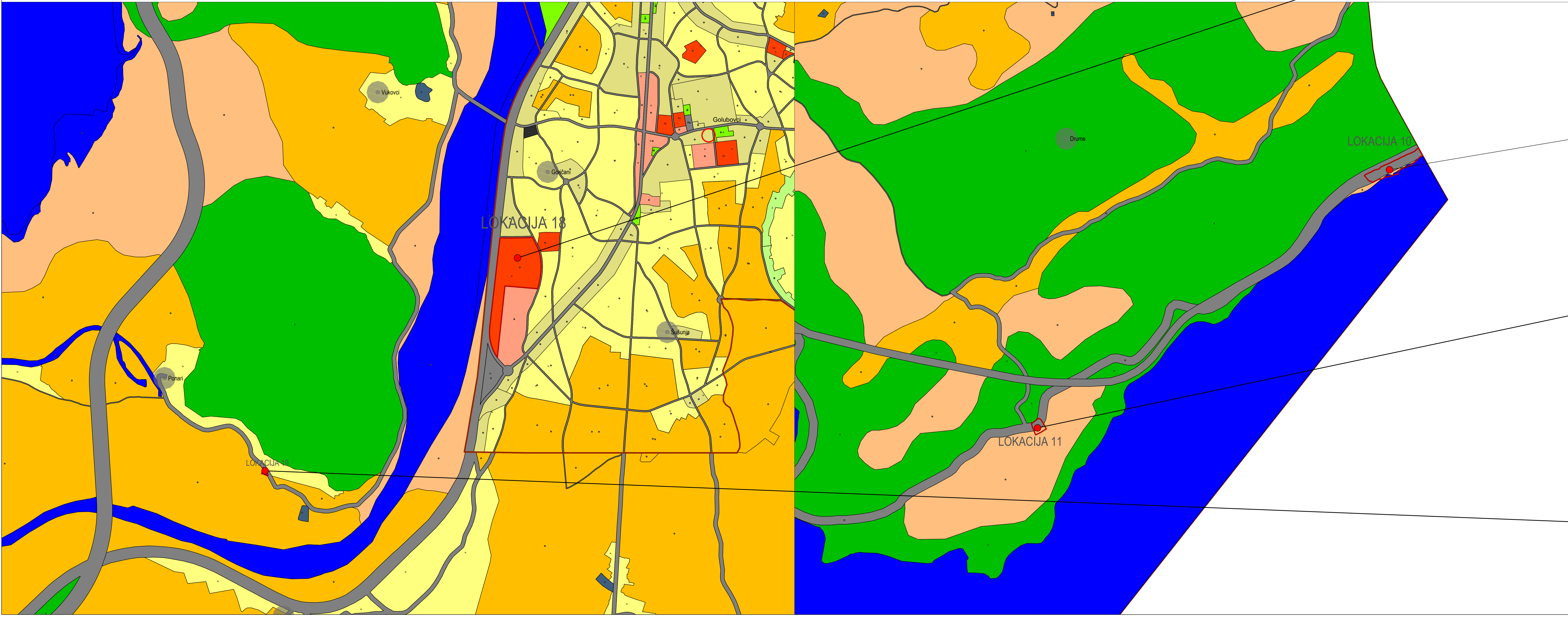
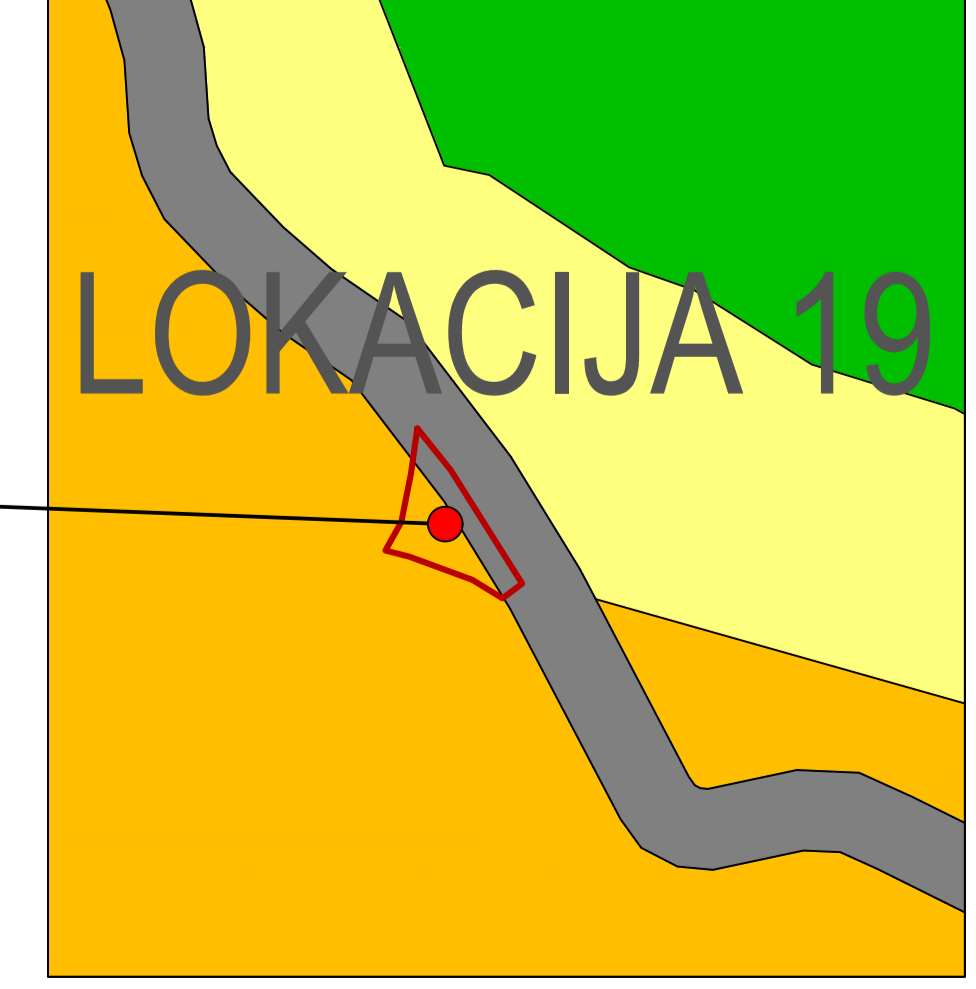
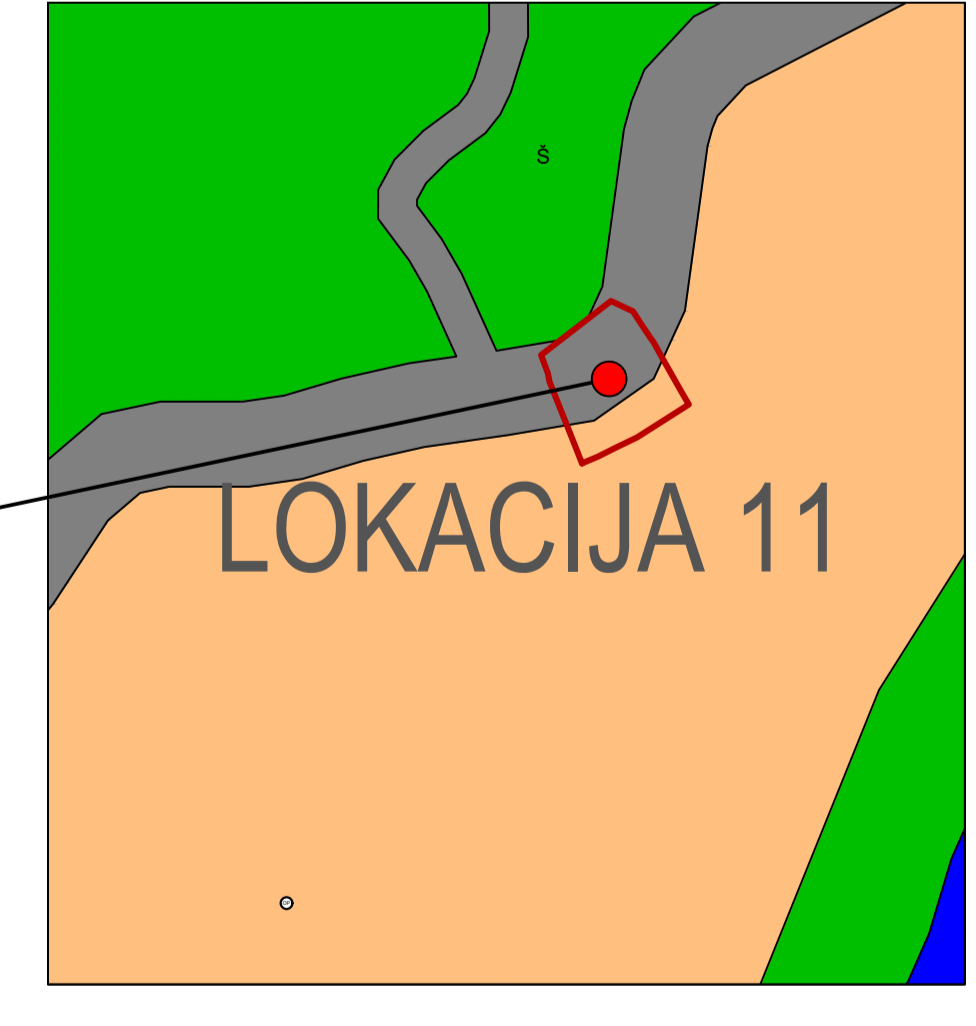
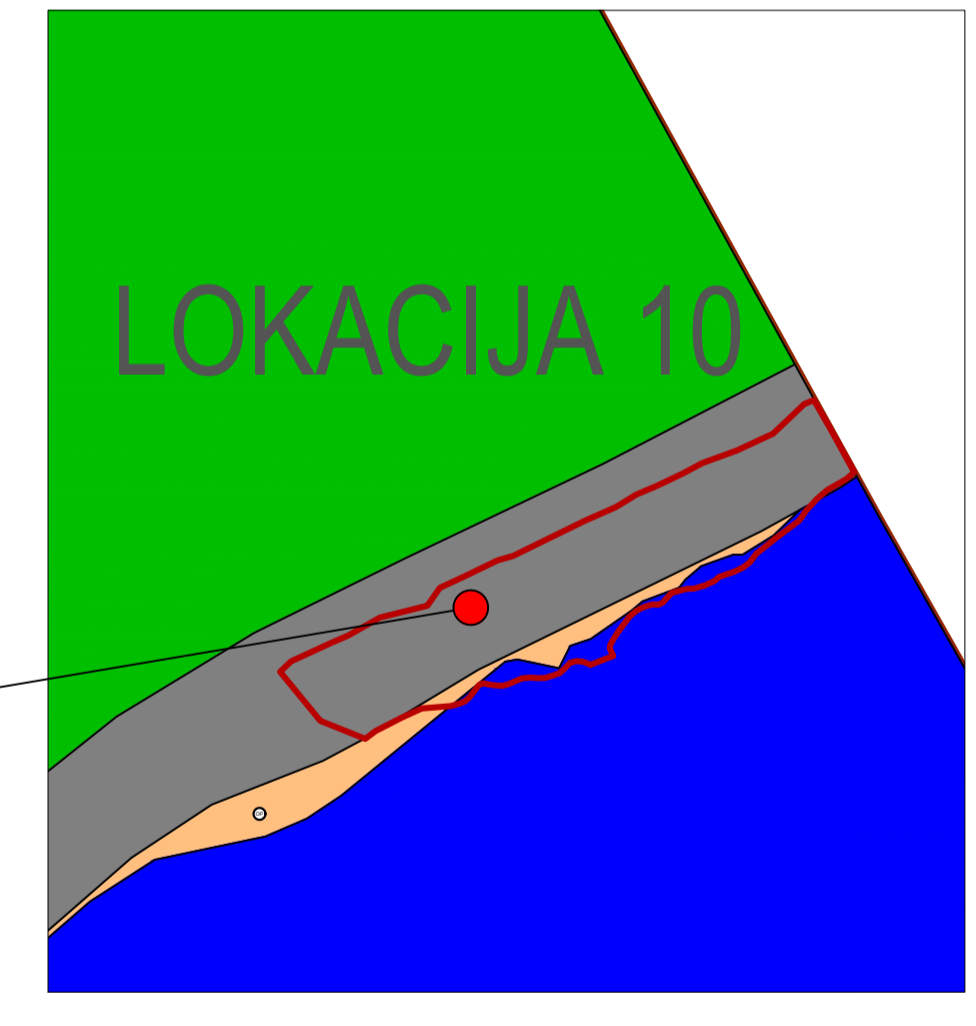


- LEGENDA**
- Državna granica
 - Opštinska granica
 - Granica PUP
 - Granica GO
 - Površine naselja
 - Obradivo zemljište
 - Drugo poljoprivredno zemljište
 - Šumske površine
 - Ostale prirodne površine
 - Vodne površine
 - Površine tehničke infrastrukture
 - Površine za posebne namjene i specijalne režime korišćenja
 - Ležišta mineralnih sirovina i površine eksploatacionih polja
 - Zaštićena područja
 - Mješovita namjena
 - Centralne djelatnosti
 - Poljoprivredne površine
 - Površine mineralnih sirovina
 - Površine za pejzažno uređenje
 - Površine za sport i rekreaciju
 - Površine za stanovanje
 - Površine za zdravstvenu zaštitu
 - Šumske površine
 - Površine za groblja
 - Površine saobraćajne infrastrukture
 - Površine ostale komunalne infrastrukture i objekata
 - Površine za industriju i proizvodnju
 - Površine za školstvo i socijalnu zaštitu
 - Vodene površine (podzemne vode)



- PREKLAPAJUĆE POVRŠINE**
- ZPZ Zona plavljenja Skadarskog jezera
 - NTR Nalazište treseta
 - SSEL Lokacije za solarne elektrane
 - VEL Lokacije za vjetro elektrane
 - HAM Akumulacije na Morači



IZMJENE I DOPUNE PROSTORNO URBANISTIČKOG PLANA GLAVNOG GRADA PODGORICE

NACRT PLANA		
projekat: MINISTARSTVO ODRŽIVOG RAZVOJA I TURIZMA projekat: Urbanistički plan godina: 2022. god. mjerilo: 1:10000 1:5000	autor: Aleksandra Tošić Jokić, dipl.inž.arh. saradnik: Radovan Đurović, dipl.inž.arh. naziv projekta: IZVOD IZ PUP-a PG PLANIRANA NAMJENA POVRŠINA-DETALJNE KATEGORIJE	izdavač: UPP adresa: Podgorica kontakt: 020 250 1234 e-mail: info@upp.gov.me datum: 15.10.2022.