



Crna Gora
Ministarstvo ekologije,
prostornog planiranja i urbanizma
Direktorat za planiranja prostora i informacione sisteme
Direkcija za izdavanje urbanističko-tehničkih uslova

Adresa: IV proleterske brigade broj 19
81000 Podgorica, Crna Gora
tel: +382 20 446 292

Broj:08 – 10396 /10

23.02.2023.godine

ELEKTROPRIVREDA CRNE GORE AD Nikšić

NIKŠIĆ
Vuka Karadžića br.2

U prilogu ovog dopisa dostavljamo vam Dopunu Urbanističko – tehničkih uslova broj **1055-2380/7 od 15.01.2017. godine**, za izradu tehničke dokumentacije za rekonstrukciju HE Perućica, na lokaciji koju čini katastarska parcela br. 1720 KO Bogetići, u zahvatu Prostorno urbanističkog plana Opštine Nikšić („SI list CG – op. propisi“, br. 16/15).



Dostavljeno:

- Podnosiocu zahtjeva
- Direktorat za inspekcijski nadzor i licenciranje
- U spise predmeta
- a/a



Ministarstvo ekologije, prostornog planiranja i urbanizma na osnovu člana 74 stav 6 Zakona o planiranju prostora i izgradnji objekata ("Službeni list CG" broj 64/17, 44/18, 63/18, 11/19, 82/20, 86/22 i 4/23), izdaje

DOPUNU URBANISTIČKO-TEHNIČKIH USLOVA

broj 1055-2380/7 od 15.01.2017. godine, za izradu tehničke dokumentacije za rekonstrukciju HE Perućica, na lokaciji koju čini katastarska parcela br. 1720 KO Bogetići, u zahvatu Prostorno urbanističkog plana Opštine Nikšić („Sl list CG – op. propisi“, br. 16/15).

Dopuna se vrši :

- **U tački 4.**, na način da se u isoj tekst dopunjava sljedećim:
„Urbanističko-tehnički uslovi za izradu tehničke dokumentacije za rekonstrukciju HE Perućica na lokacijama koje čine:

- 1) Katastarska parcela br. 1720 KO Bogetići i
- 2) **Katastarske parcele broj: 727, 728, 758, 759, 760/1 i 760/3 KO Stubički kraj i katastarske parcele broj::5125, 5124, 5135 i 5170 KO Ozrinići (dio kod Slivlja),** u zahvatu Prostorno urbanističkog plana Opštine Nikšić („Sl list CG – op. propisi“, br. 16/15).“

U tački 6., na način da se u isoj tekst dopunjava sljedećim:

»Prema Listu nepokretnosti 17 – prepis, KO Stubički kraj, evidentirano je sljedeće:

- Katastarska parcela br 727 je pašnjak 6. Klase, površine 3401 m²;
- Katastarska parcela br 728 je pašnjak 6. Klase, površine 15791 m²;
- Katastarska parcela br 758 je njiva 3. Klase, površine 667 m²;
- Katastarska parcela br 759 je njiva 3. Klase, površine 883 m²;
- Katastarska parcela br 760/1 je livada 3. Klase, površine 13803 m²;
- Katastarska parcela br 760/3 je livada 3. Klase, površine 3414 m².

Prema Posjedovnom listu 141-izvod, KO Ozrinići, evidentirano je sljedeće:

- Katastarska parcela br 5124 je neplodna zemljišta, površine 115029 m².

Prema Posjedovnom listu 145-izvod, KO Ozrinići, evidentirano je sljedeće:

- Katastarska parcela br 5125 je put četvrtog reda, površine 11599 m².

Prema Posjedovnom listu 844-izvod, KO Ozrinići, evidentirano je sljedeće:

- Katastarska parcela br 5135 je pašnjak, površine 296 m².

Prema Posjedovnom listu 144-izvod, KO Ozrinići, evidentirano je sljedeće:

- Katastarska parcela br 5170 je rijeka, površine 50250 m².“

1. POSTOJEĆE STANJE – PLAN

„ U grafičkom dijelu plana (prilog br. 7) –**Postjeća namjena površina**: predmetna lokacija (dio kod **Slivlja- kompenzacioni bazen**) označena je sa **VA.- vodene površine (akumulacije, jezera)**.

U grafičkom dijelu plana (prilog br. 9) – **Hidrotehnička infrastruktura – postojeće stanje**: predmetna lokacija (kat. parcela **1720 KO Bogetići**) označena je sa HE Perućica– hidroelektrana.

U grafičkom dijelu plana (prilog br. 9) – **Hidrotehnička infrastruktura – postojeće stanje**: predmetna lokacija (**dio kod Slivlja**), označena je sa **VA - akumulacija**.“

OVLAŠĆENO SLUŽBENO LICE

Milica Ćurić



Prilozi:

- Rješenje o utvrđivanju vodnih uslova br. UPI 02-319/23-17/2 od 10.02.2023.godine, izdato od Uprave za vode;
- Akt br. 702-D/23-184/2 od 30 01.2023.godine, izdat od Crnogorskog elektroprenosnog sistema AD;
- Akt br 03-D-212/2 od 26.01.2023.godine, izdat od Agencije za zaštitu životne sredine, Sektor za izdavanje dozvola i saglasnosti;
- Listovi nepokretnosti i kopije plana za kat parcele br. 727, 728, 758, 759, 760/1, 760/3 KO Stubički kraj i kat parcele br.5125, 5124, 5135 i 5170 KO Ozrinići, izdati od Uprave za katastar i državnu imovinu, Područna jedinica Nikšić 24.01.2023.god.



Crna Gora
AGENCIJA ZA ZAŠTITU ŽIVOTNE SREDINE
Ministarstvo ekologije, prostornog planiranja i urbanizma

SEKTOR ZA IZDAVANJE DOZVOLA I SAGLASNOSTI
Broj: 03-D-212/1

Primljeno: 30.07.2023				
Čl. broj	Redni broj	Prilog	Vrijednost	
08 - 10396/1	Podgorica, 26.07.2023.godine			

MINISTARSTVO EKOLOGIJA, PROSTORNOG PLANIRANJA I URBANIZMA
DIREKTORAT ZA PLANIRANJE PROSTORA I INFORMACIONE SISTEME
Direkcija za izdavanje urbanističko-tehničkih uslova

Podgorica

Ul. IV Proleterske brigade br.19

VEZA: Naš broj 03-D-212/1 od 19.01.2023.godine

PREDMET: Odgovor na Zahtjev za izjašnjenje o potrebi procjene uticaja

Povodom vašeg zahtjeva, broj 08-10396/2, kojim ste tražili mišljenje o potrebi procjene uticaja na životnu sredinu za rekonstrukciju HE Perućica u cilju povećanja snage, na katastarskoj parceli br.1720 KO Bogetići, katastarskim parcelama 727, 728, 758, 759, 760/1 i 760/3 KO Stubički kraj i katastarskim parcelama 5125, 5124, 5135 i 5170 KO Ozrinići (dio kod Slivlja), u zahvatu Prostorno urbanističkog plana Opštine Nikšić („Sl.list CG-op.propis“, br.16/15), Opština Nikšić, obavještavamo vas sledeće:

Uredbom o projektima za koje se vrši procjena uticaja na životnu sredinu („Službeni list Republike Crne Gore“, br. 20/07, „Službeni list Crne Gore“, br. 47/13, 53/14 i 37/18), utvrđen je spisak projekata za koje je obavezna procjena uticaja na životnu sredinu i projekata za koje se može zahtijevati procjena uticaja.

Uvidom u spisak projekata utvrđeno je da je u Listi 2. navedene Uredbe predviđeno da se za „Svaka izmjena ili proširenje projekata navedenih u Listi I ili Listi II, koji su već odobreni, realizovani ili čija je realizacija u toku, a čije izmjene ili proširenja mogu imati znatne negativne posljedice po životnu sredinu;“, redni broj 15. Ostalo, sprovodi postupak procjene uticaja na životnu sredinu kod nadležnog organa za poslove zaštite životne sredine.

Obzirom da se u konkretnom slučaju radi o rekonstrukciji HE Perućica u cilju povećanja snage, na katastarskoj parceli br.1720 KO Bogetići, katastarskim parcelama 727, 728, 758, 759, 760/1 i 760/3 KO Stubički kraj i katastarskim parcelama 5125, 5124, 5135 i 5170 KO Ozrinići (dio kod Slivlja), u zahvatu Prostorno urbanističkog plana Opštine Nikšić („Sl.list CG-op.propis“, br.16/15), Opština Nikšić, to je neophodno, da shodno Zakonu o procjeni uticaja na životnu sredinu („Službeni list RCG“, broj 75/18), sprovede postupak procjene uticaja na životnu sredinu, kod nadležnog organa.



AGENCIJA ZA ZAŠTITU
ŽIVOTNE SREDINE
CRNE GORE

IV Proleterske 19
81000 Podgorica, Crne Gora
tel.: +382 20 446 500
email: epamontenegro@gmail.com
www.epa.org.me



Ministarstvo ekologije, prostornog planiranja i
urbanizma
Direkcija za izdavanje urbanističko-tehničkih uslova
n/r
Milice Ćurić
IV Proleterske brigade br.19, Podgorica

Broj: 702-D/23-184/2

Podgorica, 30.01.2023. godine
Pisarnica Ministarstva ekologije, prostornog
planiranja i urbanizma

Primljeno:	02.02.2023			
Org. Jod.	Jed. k-a. znak	Redni broj	Prilog	Vrijednost
08-	10396/8			

PREDMET: Nacrt dopune urbanističko-tehničkih uslova za izradu tehničke dokumentacije za rekonstrukciju HE Perućica

Poštovani,

Aktom br. 08-10396/4 od 17.01.2023.godine (veza broj 1055-2380/7 od 15.12.2017.godine), koji je zaveden u Crnogorskom elektroprenosnom sistemu AD Podgorica pod brojem 233/2023 od 19.01.2023. godine, obratili ste se zahtjevom za izdavanje tehničkih uslova priključenja.

Uz to je dostavljena i sljedeća dokumentacija:

- Urbanističko-tehnički uslovi za izradu tehničke dokumentacije broj 1055-2380/7 od 15.12.2017. godine, izdati od strane MORT-a,
- Zahtjev EPCG za dopunu urbanističko-tehničkih uslova za izradu tehničke dokumentacije za revitalizaciju i modernizaciju, rekonstrukciju kompenzacionog bazena i ugradnju agregata br.8 u HE Perućica, broj 11-40-61022 od 29.12.2022. godine.
- Dopuna urbanističko – tehničkih uslova.

Iz dostavljene dokumentacije proizilazi da se dopuna urbanističko-tehničkih uslova odnosi na:

- Izradu Projektne dokumentacije rekonstrukcije dovodnog sistema elektrane (kompezacionog bazena),
- Projektovanje i ugradnju agregata br. 8.

Na dio urbanističko-tehničkih uslova koji se odnose na planirane radove na rekonstrukciji dovodnog sistema elektrane (kompezacionog bazena), CGES nema dodatnih primjedbi i uslova.

Vežano za dio urbanističko-tehničkih uslova koji se odnosi na projektovanje i ugradnju agregata br. 8 u HE Perućica, obzirom da dolazi do povećanja priključne snage za 58,5 MW (ukupna snaga HE Perućica se povećava sa 307 MW na 365,5 MW), potrebno je da Ivestitor (EPCG) sprovede proceduru za priključenje/povećanje priključne snage proizvođača u skladu sa Zakonom o energetici ("Službeni list CG", br. 5/2016, 51/2017 i 82/2020) i Pravilima za funkcionisanje prenosnog sistema električne energije.

Drugi primjedbi i uslova na dostavljeni predlog dopune urbanističko-tehničkih uslova CGES nema.

S poštovanjem,

IZVRŠNI DIREKTOR
Ivan Asanović dipl. inž. el.



Pisarnica Ministarstvo ekologije, prostornog
planiranja i urbanizma

Primljeno: 20.02.2023.				
Org. jed.	Jed. kas. znak	Redni broj	Prilog	Vrijednost
08	-10396	9	-	2022



Crna Gora
Uprava za vode

Adresa: Bulevar Revolucije br.24
81000 Podgorica, Crna Gora
tel: +382 20 224 593
fax: +382 20 224 594

Broj: UPI 02-319/23-17/2

10.02.2023.

Uprava za vode, na osnovu čl. 114 i 115 stav 1 tačka 5 Zakona o vodama („Službeni list CG“, br. 27/07, 73/10, 32/11, 47/11, 48/15, 52/16, 55/16, 2/17, 80/17 i 84/18) i čl. 18 Zakona o upravnom postupku („Sl.list CG“, br. 56/14, 20/15, 40/16 i 37/17), rješavajući po zahtjevu Ministarstva ekologije, prostornog planiranja i urbanizma - Direktorat za planiranje prostora i informacione sisteme, br. 08-10396/3 od 17.01.2023. godine (veza broj: 1055-2380/7 od 15.12.2017.godine), a u ime Investitora Elektroprivrede Crne Gore AD Nikšić, radi utvrđivanja vodnih uslova za izradu tehničke dokumentacije za rekonstrukciju HE Perućica, na lokaciji koju čine kat. parcela br. 1720 KO Bogetići, kat. parcela br. 727, 728, 758, 759, 760/1 i 760/3 KO Stubički kraj i kat. parcele br. 5125, 5124, 5135 i 5170 KO Ozrinići (dio kod Slivlja), u zahvatu Prostorno urbanističkog plana Opštine Nikšić, donosi

RJEŠENJE
o utvrđivanju vodnih uslova

UTVRĐUJU SE Investitoru ELEKTROPRIVREDI CRNE GORE AD Nikšić, za izradu tehničke dokumentacije za rekonstrukciju HE Perućica (rekonstrukcija kompezacionog bazena i ugradnja dodatnog agegata br. 8), na lokaciji koju čine kat. parcela br. 1720 KO Bogetići, kat. parcele br. 727, 728, 758, 759, 760/1 i 760/3 KO Stubički kraj i kat. parcele br. 5125, 5124, 5135 i 5170 KO Ozrinići (dio kod Slivlja), u zahvatu Prostorno urbanističkog plana Opštine Nikšić, sljedeći uslovi:

1. Glavni projekat uraditi u skladu sa Zakonom i posebnim propisima za složene inženjerske objekte, standardima za projektovanje, izgradnju i korišćenje ove vrste objekta.
2. Tehnička dokumentacija treba da sadrži:
 - opšte podatke o projektu (lokacija, tip, akumulacija, karakteristične kote svih objekata, karakteristični proticaji, ostali objekti).
 - podloge za projektovanje sa prikazom postojećeg stanja u pogodnoj razmjeri, i to:
 - o geodetske,
 - o hidrološke, hidrografske i meteorološke,
 - o hidrauličko modeliranje sa pratećim elaboratima;
 - o geološke i geotehničke istražne radove.
 - tehnički opis,
 - tehničke uslove izvođenja radova i mjerama za obezbjeđenje nesmetanog protoka eventualno prisutnih vodnih tijela, te sprečavanja stvaranja nanosa rječnog materijala,
 - predmjer i predračun radova,
 - preglednu situaciju i ostale grafičke priloge u pogodnoj razmjeri,

- potvrdu o registraciji organizacije koja je uradila projektnu dokumentaciju i ovlaštenje odgovornog projektanta,
 - potvrdu o izvršenoj reviziji tehničke dokumentacije,
 - naziv investitora i njegovo sjedište.
3. Tehničke karakteristike projektovanog rješenja moraju biti takve da zadovoljavaju sledeće uslove:
- prilikom projektovanja izgrađeni objekti ne smiju negativno uticati na status vodnih tijela, režim tečenja i morfologiju dna i odvijanje prirodnih procesa;
 - preduzeti sve mjere zaštite voda od zagađivanja, sa posebnim akcentom zaštite u slučaju akcidenta;
 - projektom predvidjeti aktivnosti koje ne ugrožavaju vrijednosti ekosistema i zaštićenih prirodnih dobara;
 - da se za djelove duž lokacije sa visokim oscilacijama podzemnih voda predvide mjere zaštite od dejstva podzemnih voda i poplava.
 - objekte projektovati sa visokim stepenom zaštite u pogledu zaštite od poplava u uslovima nailaska poplavnih talasa, zaštite priobalja, uspostavljanje sistema osmatranja i upravljanja), sa usvojenim rješenjima kojima će se obezbijediti stabilnost obala, korita i planiranih objekata i eventualno drugih objekata, uzvodno i nizvodno od posmatrane dionice, dokle se osjećaj uticaj promjene režima voda izazvanog izgradnjom predmetnih objekata;
 - tehničkom dokumentacijom predvidjeti kontrolne profile na prostoru prostiranja akumulacije i predvidjeti odgovarajući program praćenja promjena u akumulaciji;
 - projektom ouhvatiti hidraulički proračun kojim će se utvrditi propusna moć korita rijeke Zete na dijelu uliva odvodne vode iz HE Perućica do nizvodnog mosta, kako bi se predvidjele i mjere regulacije korita na ovom potezu;
 - pri izradi tehničke dokumentacije izvršiti identifikaciju svih vodotoka, pritoka, vodnih i drugih objekata, uticaj planiranih radova i aktivnosti na vode, uticaj voda na buduće objekte i radove i predvidjeti način i eventualno dopunske mjere koje će obezbijediti zaštitu njihove stabilnosti i zaštitu režima voda;
 - tehničkom dokumentacijom predvidjeti odgovarajuće radove i mjere kojim će se spriječiti erozija tla, stvaranje jaruga i brazdi i klizanje terena usled izvođenja radova;
 - projektom dokumentacijom obuhvatiti paralelna vođenja i ukrštanja sa svim vodotocima na predviđenoj trasi.
4. Vodni uslovi važe godinu dana od dana izdavanja ovog rješenja. Investitor je u obavezi u naznačenom roku podnijeti uredan zahtjev za izdavanje vodne saglasnosti, u skladu sa čl. 118 i 119 Zakona o vodama. Uz zahtjev se prilaže Glavni projekat i Izvještaj o tehničkoj kontroli (reviziji) Glavnog projekta.

O b r a z l o ž e n j e

Upravi za vode obratilo se zahtjevom Ministarstvo ekologije, prostornog planiranja i urbanizma - Direktorat za planiranje prostora i informacione sisteme, br. 08-10396/3 od 17.01.2023. godine (veza broj: 1055-2380/7 od 15.12.2017.godine), a u ime Investitora Elektroprivrede Crne Gore AD Nikšić, radi utvrđivanja vodnih uslova za izradu tehničke dokumentacije za rekonstrukciju HE Perućica, na lokaciji koju čine kat. parcela br. 1720 KO Bogetići, kat. parcela br. 727, 728, 758, 759, 760/1 i 760/3 KO Stubički kraj i kat. parcele br. 5125, 5124, 5135 i 5170 KO Ozrinići (dio kod Slivlja), u zahvatu Prostorno urbanističkog plana Opštine Nikšić.

Uz predmetni zahtjev dostavljena je Dopuna urbanističko - tehničkih uslova broj 1055-2380/7 od 15.01.2017. godine, za izradu tehničke dokumentacije za rekonstrukciju HE Perućica, na lokaciji koju čini katastarska parcela broj 1720 KO Bogetići, u zahvatu Prostorno urbanističkog plana Opštine Nikšić („Sl. list CG - opštinski propisi“, br. 16/15), Urbanističko tehnički uslovi br. 1055-2380/7 od 15.12.2017. godine i zahtjev Investitora za dopunu urbanističko - tehničkih uslova za izradu tehničke dokumentacije za revitalizaciju i modernizaciju, rekonstrukciju kompezacionog bazena i ugradnju agregata br. 8 u HE Perućica, sa detaljnim opisom postojećeg stanja i planiranih radova.

Rješavajući po navedenom zahtjevu i uvida u spise predmeta utvrđeno je da je zbog složenosti rješenja potrebno propisati vodne uslove za izradu projektne dokumentacije na nivou Glavnog projekta, te ovaj organ nalazi da su se u konkretnoj pravnoj stvari stekli uslovi za primjenu čl. 114 i 115 stav 1 tačka 5 Zakona o vodama.

Na osnovu izloženog, odlučeno je kao u dispozitivu ovog rješenja.

Za donošenje ovog rješenja podnosilac zahtjeva oslobođen je plaćanja administrativne takse, u skladu sa Zakonom o planiranju prostora i izgradnji objekata.

Uputstvo o pravnoj zaštiti: Protiv ovog rješenja može se izjaviti žalba Ministarstvu poljoprivrede, šumarstva i vodoprivrede, u roku od 15 dana od dana prijema rješenja. Žalba se predaje preko Uprave za vode, neposredno ili putem pošte.

Dostavljeno:

- Podnosiocu zahtjeva;
- Inspektor za vode;
- Službi uprave;
- a/a.

Vesna Bajović
Direktorica



CRNA GORA

UPRAVA ZA KATASTAR I DRŽAVNU IMOVINU

PODRUČNA JEDINICA: NIKŠIĆ

Broj: 917-10

Datum: 24.01.2023.



Katastarska opština: STUBIČKI KRAJ

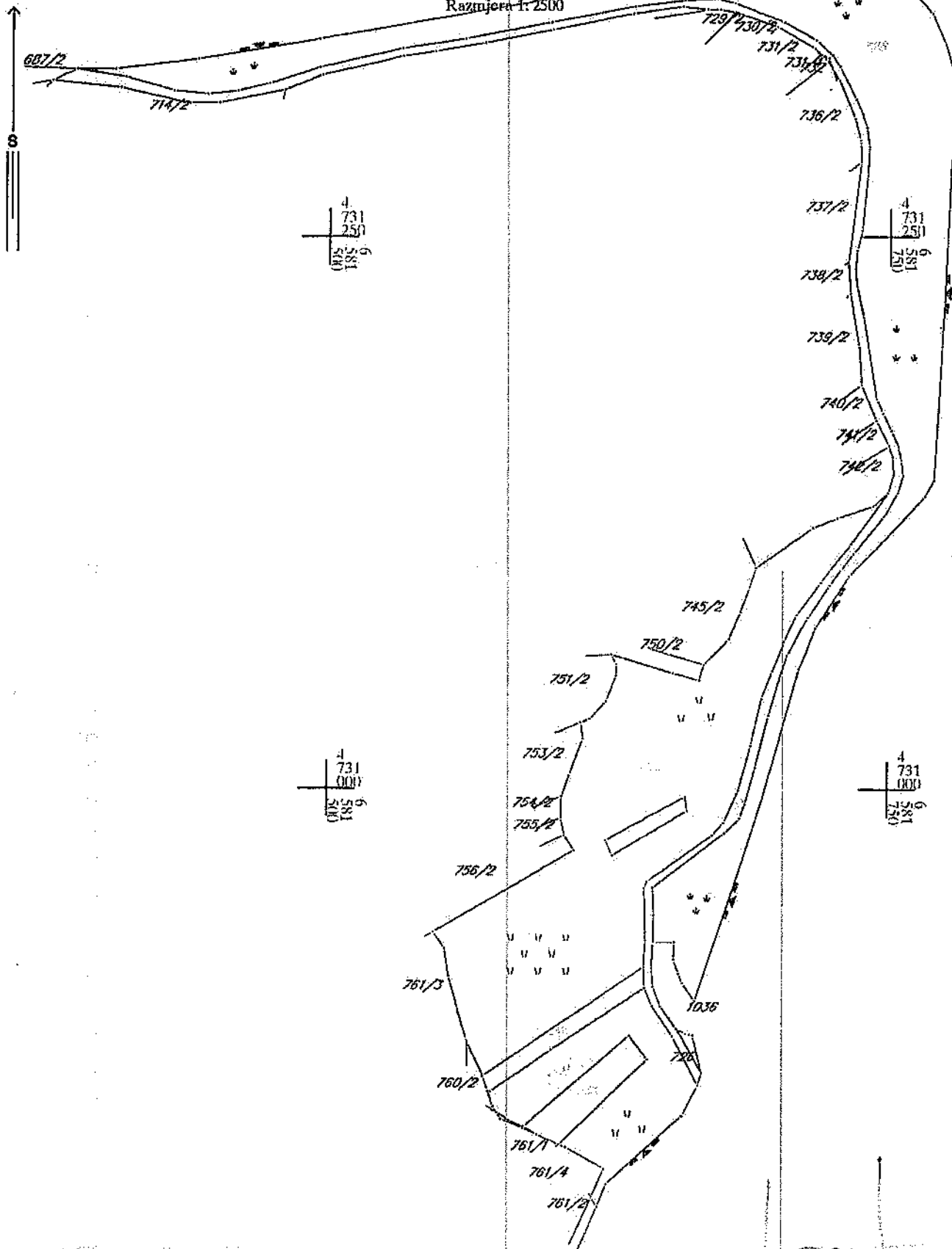
Broj lista nepokretnosti:

Broj plana: 5,12

Parcela: 727, 728, 758, 759, 760/1, 760/3

KOPIJA PLANA

Razmjera 1: 2500



IZVOD IZ DIGITALNOG PLANA

Obrađio:

Ovjerava
Službeno lice:



UPRAVA ZA KATASTAR
I DRŽAVNU IMOVINU

CRNA GORA

PODRUČNA JEDINICA
NIKŠIĆ

Broj: 103-919-406/2023
Datum: 24.01.2023.
KO: STUBIČKI KRAJ

Na osnovu člana 173 Zakona o državnom premjeru i katastru nepokretnosti ("Sl. list RCG" br. 29/07, "Sl. list CG" br. 73/10, 032/11, 040/11, 043/15, 037/17 i 17/18), postupajući po zahtjevu MINISTARSTVO EKOLOGIJE I PROSTOR.PLANIRANJA, PODGORICA, za potrebe izdaje se

LIST NEPOKRETNOSTI 17 - IZVOD

Podaci o parcelama									
Broj	Podbroj	Broj zgrade	Plan Skica	Datum upisa	Potes ili ulica i kućni broj	Način korišćenja Osnov sticanja	Bon. klasa	Površina m ²	Prihod
727			5 61		STUBIČKI KRAJ	Pašnjak 6. klase PRAVNI PROPIS		3401	1.70
728			5,12 61		STUBIČKI KRAJ	Pašnjak 6. klase PRAVNI PROPIS		15791	7.90
758			12 69		MARIN KRST	Njiva 3. klase PRAVNI PROPIS		667	6.34
759			12 69		MARIN KRST	Njiva 3. klase PRAVNI PROPIS		883	8.39
760	1		5 69		MARIN KRST	Livada 3. klase PRAVNI PROPIS		13803	62.11
760	3		5 69		MARIN KRST	Livada 3. klase PRAVNI PROPIS		3414	15.36
								37959	101.80

Podaci o vlasniku ili nosiocu			
Matični broj - ID broj	Naziv nosioca prava - adresa i mjesto	Osnov prava	Obim prava
0000002002230	'ELEKTROPRIVREDA CRNE GORE' AD NIKŠIĆ VUKA KARADŽIĆA 2 NIKŠIĆ	Korišćenje	1/1

Ne postoje tereti i ograničenja.

Taksa naplaćena na osnovu Tarifnog broja 1, Zakona o administrativnim taksama ("Sl.list CG, br. 18/19) u iznosu od 0 eura. Naknada za korišćenje podataka premjera, katastra nepokretnosti i usluga, naplaćena na osnovu člana 174 Zakona o državnom premjeru i katastru nepokretnosti ("Sl. list RCG" br. 29/07, "Sl. list CG" br. 73/10, 032/11, 040/11, 043/15, 037/17 i 17/18) u iznosu od 0 eura.

Ovlašćeno lice:

Stanjević Milojka, dipl.pravnik

CRNA GORA

UPRAVA ZA KATASTAR I DRŽAVNU IMOVINU

PODRUČNA JEDINICA: NIKŠIĆ

Broj 917/11

Datum: 24.01.2023.



KOPIJA PLANA

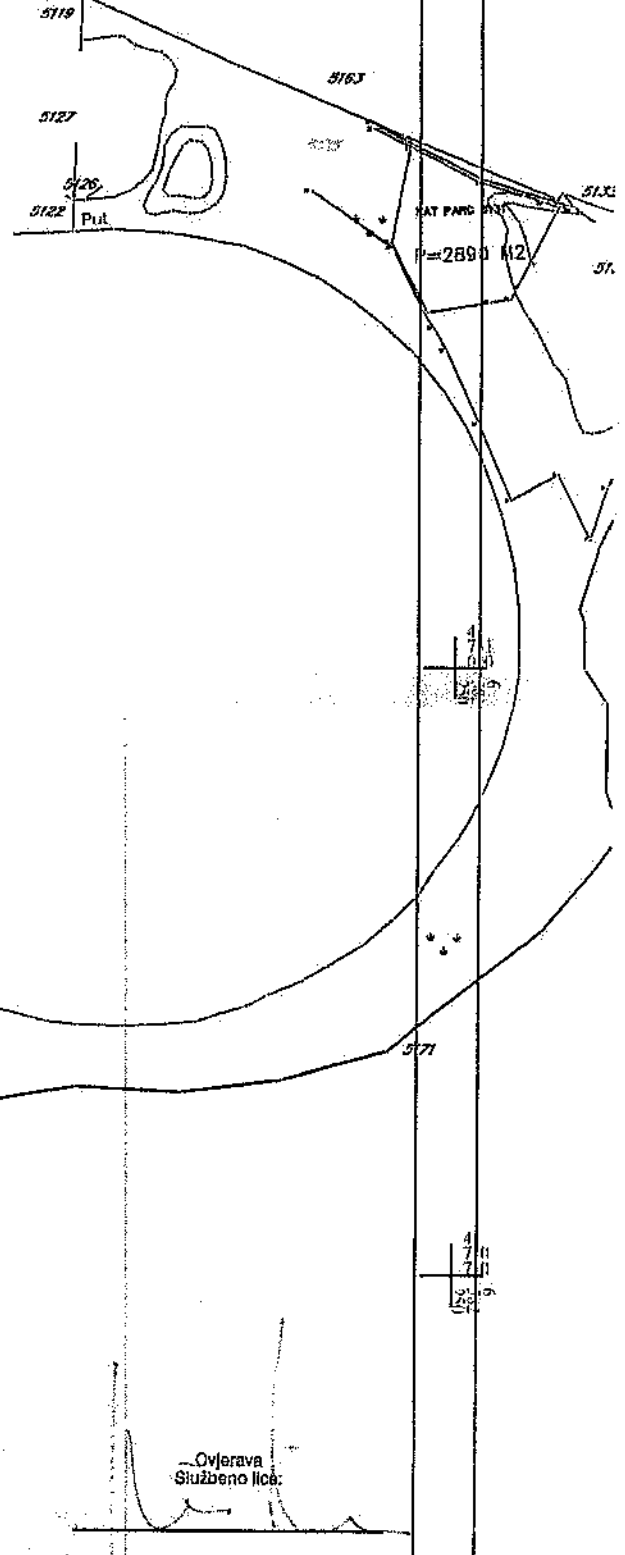
Razmjera 1:2500

Katastarska opština: OZRINIĆI

Broj lista nepokretnosti:

Broj plana: 14,17

Parcela: 5135



5125

4
7
31
089

4
7
31
089

4
7
31
089

4
7
31
089

IZVOD IZ DIGITALNOG PLANA
Obradio:

Ovjerava
Službeno lice:



CRNA GORA

UPRAVA ZA KATASTAR
I DRŽAVNU IMOVINU



PODRUČNA JEDINICA
NIKSIC

Broj: 103-919-410/2023
Datum: 24.01.2023.
KO: OZRINIĆI

Na osnovu člana 173 Zakona o državnom premjeru i katastru nepokretnosti ("Sl. list RCG" br. 29/07, "Sl. list CG" br. 73/10, 032/11, 040/11, 043/15, 037/17 i 17/18), postupajući po zahtjevu MINISTARSTVO EKOLOGIJE I PROSTOR.PLANIRANJA, PODGORICA, za potrebe , izdaje se:

POSJEDOVNI LIST 844 - IZVOD

Posjednici			
Matični broj - ID	Naziv - adresa i mjesto	Stvarno pravni odnos	Obim prava
0000002010666	CRNA GORA JOVANA TOMAŠEVIĆA Podgorica	SOPSTVENIK - POSJEDNIK	1/1

Parcele							
Blok Broj Podbroj RB	Plan Skica	Potes Kultura	Klasa	Površina m ²	Prilod	SP Pripis	Primjedba
5135	014 037	FORED BAZENA PAŠNJAK	1	296	0,65	53/2016 844/15	

Ukupno 296 0,65

Taksa naplaćena na osnovu Tarifnog broja 1, Zakona o administrativnim taksama ("Sl.list CG, br. 18/19) u iznosu od 0 eura. Naknada za korišćenje podataka premjera, katastra nepokretnosti i usluga, naplaćena na osnovu člana 174 Zakona o državnom premjeru i katastru nepokretnosti ("Sl. list RCG" br. 29/07, "Sl. list CG" br. 73/10, 032/11, 040/11, 043/15, 037/17 i 17/18) u iznosu od 0 eura.

Ovlašćeno lice:

Stanjević Milojka, dipl.pravnik

CRNA GORA

UPRAVA ZA KATASTAR I DRŽAVNU IMOVINU

PODRUČNA JEDINICA: NIKŠIĆ

Broj: 917-12

Datum: 24.01.2023.



Katastarska opština: OZRINIĆI

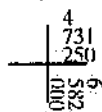
Broj lista nepokretnosti:

Broj plana: 14,17

Parcela: 5124

KOPIJA PLANA

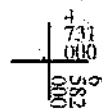
Razmjera 1:2500



5123

BAZEN

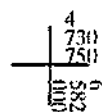
5170



BAZEN

Put

5125



IZVOD IZ DIGITALNOG PLANA

Obradio:

Ovjerava
Službeno lice:



CRNA GORA

UPRAVA ZA KATASTAR
I DRŽAVNU IMOVINU

PODRUČNA JEDINICA
NIKSIC

Broj: 103-919-408/2023
Datum: 24.01.2023.
KO: OZRINIĆI



Na osnovu člana 173 Zakona o državnom premjeru i katastru nepokretnosti ("Sl. list RCG" br. 29/07, "Sl. list CG" br. 73/10, 032/11, 040/11, 043/15, 037/17 i 17/18), postupajući po zahtjevu MINISTARSTVO EKOLOGIJE I PROST, PLANIRA.B, PODGORICA, za potrebe , izdaje se

POSJEDOVNI LIST 141 - IZVOD

Posjednici			
Matični broj - ID	Naziv - adresa i mjesto	Stvarno pravni odnos	Obim prava
0000002002230	'ELEKTROPRIVREDA CRNE GORE' AD NIKŠIĆ VUKA KARADŽIĆA 2 NIKŠIĆ	NOSILAC PRAVA KORIŠĆENJA U DS	1/1

Parcele							
Blok Broj Podbroj RB	Plan Skica	Potes Kultura	Klasa	Površina m ²	Prilohod	SP Prilpis	Primjedba
5124	014 037	BAZEN NEPLODNA ZEMLJIŠTA	0	115029	0.00	141/3	

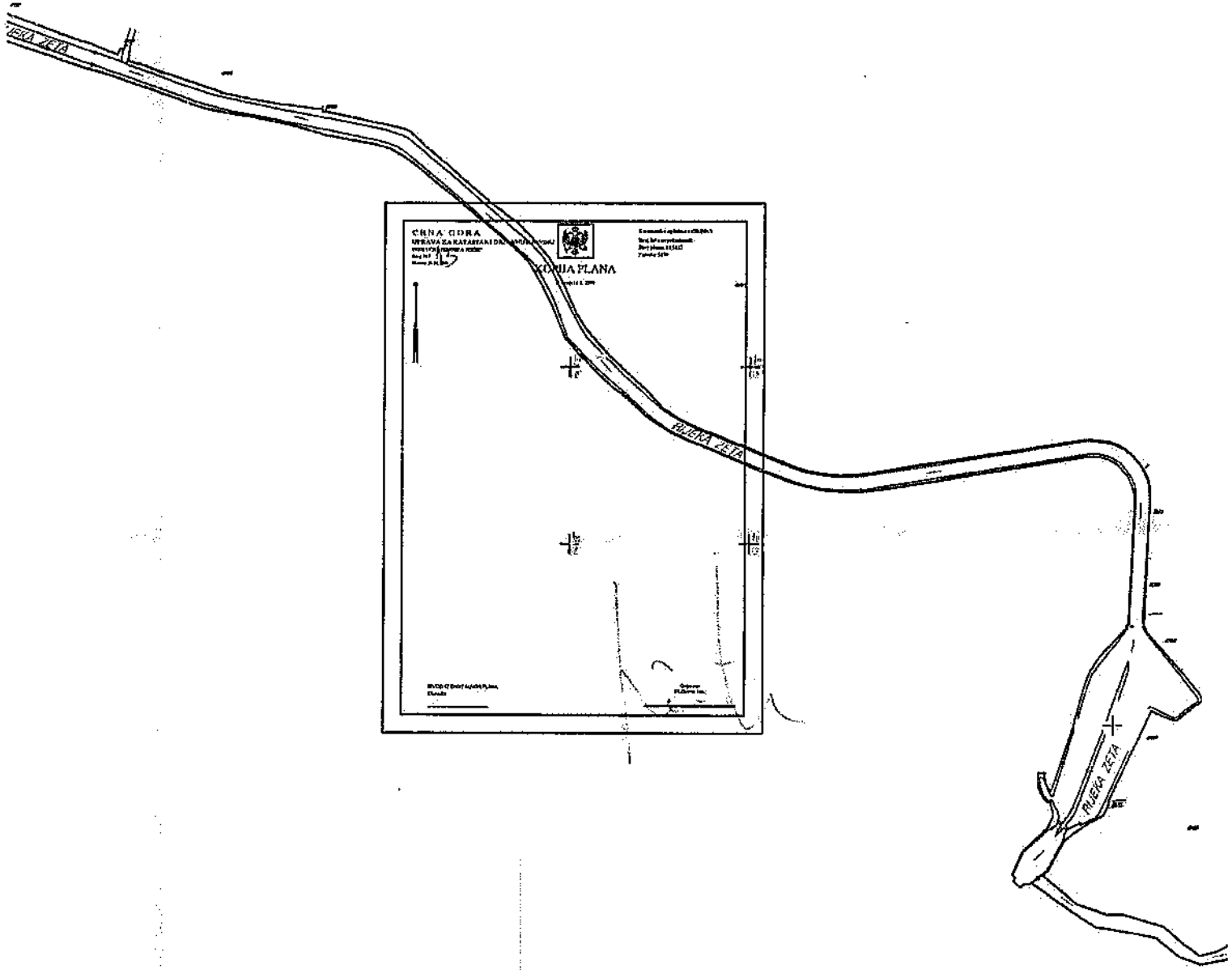
Ukupno 115029 0.00

Taksa naplaćena na osnovu Tarifnog broja 1, Zakona o administrativnim taksama ("Sl. list CG, br. 18/19) u iznosu od 0 eura. Naknada za korišćenje podataka premjera, katastra nepokretnosti i usluga, naplaćena na osnovu člana 174 Zakona o državnom premjeru i katastru nepokretnosti ("Sl. list RCG" br. 29/07, "Sl. list CG" br. 73/10, 032/11, 040/11, 043/15, 037/17 i 17/18) u iznosu od 0 eura.

Ovlašćeno lice:

Stanjević Milojka, dipl.pravnik

517-1b





CRNA GORA

UPRAVA ZA KATASTAR
I DRŽAVNU IMOVINU



PODRUČNA JEDINICA
NIKŠIĆ

Broj: 103-919-411/2023
Datum: 24.01.2023.
KO: OZRINIĆI

Na osnovu člana 173 Zakona o državnom premjeru i katastru nepokretnosti ("Sl. list RCG" br. 29/07, "Sl. list CG" br. 73/10, 032/11, 040/11, 043/15, 037/17 i 17/18), postupajući po zahtjevu MINISTARSTVO EKOLOGIJE I PROST.PLANIRANJA, PODGORICA, za potrebe , izdaje se

POSJEDOVNI LIST 144 - IZVOD

Posjednici			
Matični broj - ID	Naziv - adresa i mjesto	Stvarno pravni odnos	Oblin prava
0000002010666	CRNA GORA JOVANA TOMAŠEVIĆA Podgorica	SOPSTVENIK - POSJEDNIK	1/1

Parcele							
Blok Broj Podbroj RB	Plan Skica	Potes Kultura	Klasa	Površina m ²	Prilog	SP Pripis	Primjedba
5170	014 000	OZRINIĆI RJEKA	0	50250	0.00	46/2012 144/9	RASP. VLADA CG

Ukupno 50250 0.00

Taksa naplaćena na osnovu Tarifnog broja 1, Zakona o administrativnim taksama ("Sl.list CG, br. 18/19) u iznosu od 0 eura. Naknada za korišćenje podataka premjera, katastra nepokretnosti i usluga, naplaćena na osnovu člana 174 Zakona o državnom premjeru i katastru nepokretnosti ("Sl. list RCG" br. 29/07, "Sl. list CG" br. 73/10, 032/11, 040/11, 043/15, 037/17 i 17/18) u iznosu od 0 eura.

Ovlašćeno lice:

Stanjević Milojka, dipl.pravnik

CRNA GORA

UPRAVA ZA KATASTAR I DRZAVNU IMOVINU

PODRUCNA JEDINICA: NIKŠIĆ

Broj: 917-*M*

Datum: 24.01.2023.



Katastarska opština: OZRINIĆI

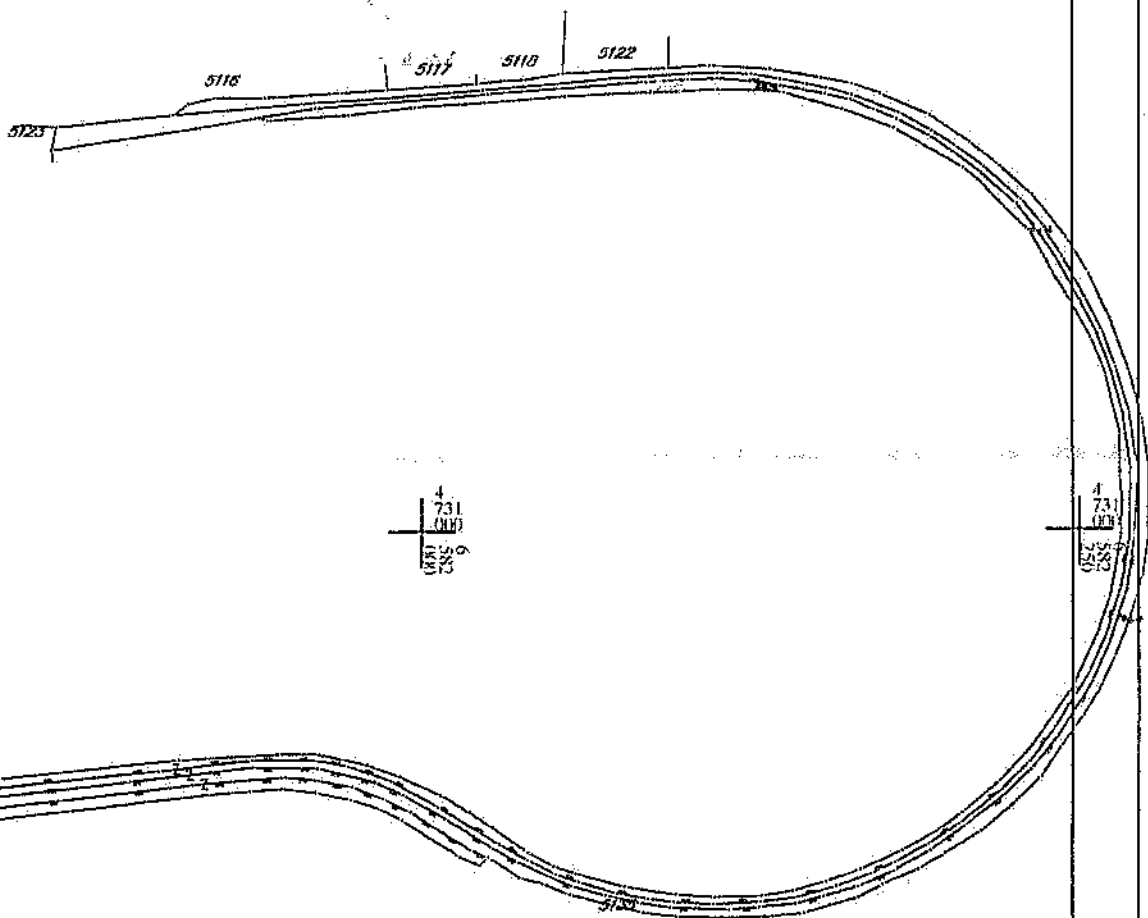
Broj lista nepokretnosti:

Broj plana: 14,17

Parcela: 5125

KOPIJA PLANA

Razmjera 1: 2500



IZVOD IZ DIGITALNOG PLANA

Obradio:

Ovjerava
Službeno lice:



UPRAVA ZA KATASTAR
I DRŽAVNU IMOVINU

CRNA GORA

PODRUČNA JEDINICA
NIKSIC

Broj: 103-919-407/2023
Datum: 24.01.2023.
KO: OZRINIĆI

Na osnovu člana 173 Zakona o državnom premjeru i katastru nepokretnosti ("Sl. list RCG" br. 29/07, "Sl. list CG" br. 73/10, 032/11, 040/11, 043/15, 037/17 i 17/18), postupajući po zahtjevu MINISTARSTVO EKOLOGIJE I PROSTOR, PLANIRANJA, PODGORICA, za potrebe , izdaje se

POSJEDOVNI LIST 145 - IZVOD

Posjednici			
Matični broj - ID	Naziv - adresa i mjesto	Stvarno pravni odnos	Obini prava
0000002010666	CRNA GORA JOVANA TOMAŠEVIĆA Podgorica	SOPSTVENIK - POSJEDNIK	1/1

Parcele							
Blok Broj Podbroj RB	Plan Skica	Potes Kultura	Klasa	Površina m ²	Prilod	SP Pripis	Primjedba
5125	017 037	BRŠ.SLIVLJE PUT ČETVRTOG REDA	0	11599	0.00	53/2016 145/6	

Ukupno 11599 0.00

Taksa naplaćena na osnovu Tarifnog broja 1, Zakona o administrativnim taksama ("Sl.list CG, br. 18/19) u iznosu od 0 eura. Naknada za korišćenje podataka premjera, katastra nepokretnosti i usluga, naplaćena na osnovu člana 174 Zakona o državnom premjeru i katastru nepokretnosti ("Sl. list RCG" br. 29/07, "Sl. list CG" br. 73/10, 032/11, 040/11, 043/15, 037/17 i 17/18) u iznosu od 0 eura.

Ovlašćeno lice:

Stanjević Milojka, dipl.pravnik