



OPŠTINA HERCEG NOVI

ANALIZA PRISTUPAČNOSTI OBJEKATA U JAVNOJ UPOTREBI ZA PRISTUP, KRETANJE I UPOTREBU LICIMA SMANJENE POKRETLJIVOSTI I LICA SA INVALIDITETOM

Herceg Novi, Januar 2017. godine

UVODNI DIO

Na osnovu **Rješenja broj 02-3-350-1020/2016-1/1 od 26.12.2016. godine** kojom je imenovana Komisija za izradu Analize pristupačnosti i Akcionog Plana za prilagođavanje objekata u javnoj upotrebi za pristup, kretanje i upotrebu licima smanjene pokretljivosti pristupilo se prvobitno izradi **Analizi pristupačnosti** kako bi se sagledalo i utvrdilo postojeće stanje pristupačnosti objektima u javnoj upotrebi licima smanjene pokretljivosti i licima sa invaliditetom na teritoriji Opštine Herceg – Novi.

Obaveza obezbjeđivanja pristupačnosti licima smanjene pokretljivosti i licima sa invaliditetom prilikom planiranja i izgradnje objekata integrisana je u Zakon o uređenju prostora i izgradnji objekata i podzakonske akte.

Zakonom o uređenju prostora i izgradnji objekata (»SI. list CG«, broj 51/08, 40/10, 34/11, 40/11, 47/11, 35/13, 39/13, 33/14) u članu 73. stav 1. propisano je da »Izgradnja objekata u javnoj upotrebi vrši se na način kojim se licima smanjene pokretljivosti i licima sa invaliditetom obezbjeđuje nesmetan pristup, kretanje, boravak i rad«. Članom 165. istog Zakona utvrđuje se da se objekti u javnoj upotrebi moraju prilagoditi uslovima za nesmetan pristup i kretanje licima sa smanjenom pokretljivosti i licima sa invaliditetom, te član 117. stav 3. navedenog Zakona propisuje da bliže uslove za postavljanje, građenje i uklanjanje objekata, a među koje spadaju i pristupne rampe, liftovi i slični objekti za pristup i kretanje lica sa smanjenom pokretljivosti i lica sa invaliditetom uređuje lokalna samouprava.



Uslovi i način obezbjeđivanja nesmetanog pristupa, kretanja, boravka i rada licima smanjene pokretljivosti i lica sa invaliditetom i jednostavno prilagođavanje objektima u javnoj upotrebi, stambenim i stambeno-poslovnim objektima propisani su **Pravilnikom o bližim uslovima i načinu prilagođavanja objekata za pristup i kretanje lica smanjene pokretljivosti i lica sa invaliditetom (»SI. list CG«, broj 48/13 i 44/15)**. Kako je članom 3. stav 2. navedenog Pravilnika propisano da oznake pristupačnosti moraju biti odgovarajuće veličine i postavljene na lako uočljivom mjestu, sprovođenjem aktivnosti na Analizi pristupačnosti definisane su lokacije koje su označene odgovarajućim oznakama i elementima pristupačnosti i ispunjavaju uslove za upotrebu pomagala kao i predlozi za njihovo postavljanje na lokacijama koje zahtjevaju obezbjeđivanje nesmetanog pristupa i kretanja licima smanjene pokretljivosti i lica sa invaliditetom.

Odlukom o postavljanju odnosno građenju i uklanjanju pristupnih rampi, liftova i sličnih objekata za pristup i kretanje lica smanjene pokretljivosti i lica sa invaliditetom na teritoriji Opštine Herceg – Novi (»Sl. list CG – opštinski propis«, broj 024/15 od 10.07.2015.godine) propisani su uslovi i postupak za postavljanje, odnosno građenje i uklanjanje pristupnih rampi, liftova i sličnih objekata (pristupni objekti) za pristup i kretanje lica smanjene pokretljivosti i lica sa invaliditetom postojećim objektima na urbanističkim odnosno katastarskim parcelama, a koji uslovi nijesu propisani planskim dokumentom detaljne razrade.Članom 2. iste Odluke propisano je da se pristupni objekti postavljaju na građevinskom zemljištu, u državnoj i privatnoj svojini, pod uslovom da ne narušavaju postojeće gradske i druge funkcije, ne ugrožavaju uređene javne zelene površine i ne ugrožavaju kolske i pješačke komunikacije.




Na dvodnevnoj **konferenciji sa temom » Objekti u javnoj upotrebi na lokalnom nivou - pristupačnost licima sa invaliditetom «** koja je održana 16. i 17. decembra 2015.godine u organizaciji Ministarstva održivog razvoja i turizma i Zajednice opština Crne Gore uz podršku Misije OEBS-a u Crnoj Gori zaključeno je da su lokalne uprave dužne da urade **popis objekata u javnoj upotrebi na lokalnom nivou, Analizu pristupačnosti** u skladu sa Zakonom o uređenju prostora i izgradnji objekata (»Sl. list CG«, broj 51/08, 40/10, 34/11, 40/11, 47/11, 35/13, 39/13, 33/14) i Pravilnikom o bližim uslovima i načinu prilagođavanja objekata za pristup i kretanje lica smanjene pokretljivosti i lica sa invaliditetom (»Sl. list CG«, broj 48/13 i 44/15), te da u skladu sa navedenim izrade **Akcioni plan**. Za Opštinu Herceg – Novi je istaknuto da je na adekvatan način urađen prilaz Opštinskoj zgradi (glavni ulaz i ulaz u Građanski biro), Dvorani Park i Doma zdravlja potreba za izradom plansle dokumentacije kojom će se predvidjeti posebna komunikacija između Šetališta pet Danica sa starim gradskim jezgrom i autobuskom stanicom imajući u vidu specifičnu konfiguraciju terena grada.


Imajući u vidu potrebu za preduzimanjem aktivnosti na izradi navedenih dokumenata **aktom Predsjednice Opštine Herceg – Novi** broj 01-1-1927/2016-1 od 27.10.2016. godine Sekretarijatu za prostorno planiranje i izgradnju naloženo je da pristupi istom.




**ANALIZA PRISTUPACNOSTI OBJEKTIMA U JAVNOJ UPOTREBI NA LOKALNOM NIVOU ZA LICA
SMANJENE POKRETLJIVOSTI I LICA SA INVALIDITETOM NA TERITORIJI OPŠTINE HERCEG
NOVI**

R.br.	OBLAST	NAZIV OBJEKTA	LOKACIJA	OPIS STANJA
	A	OBJEKTI DRŽAVNE UPRAVE		
1.	1. OBJEKTI ADMINISTRATIVNE NAMJENE			
1.1		Centar bezbjednosti Herceg Novi	Ul. Majki palih boraca	Objekat nije prilagođen za javnu upotrebu osobama sa invaliditetom, unutrašnja infrastruktura nepristupačna, nema nikakvih oznaka ni natpisa sa uvećanim slovima i brojkama, unutrašnja komunikacija nemoguća uslijed nedostatka lifta. Omogućen pristup šalterskoj službi, ali tehnicki nije uskladjen sa propisima iz Pravilnika i nema obilježen parking prostor.
1.2		Osnovni sud u Herceg Novom i Osnovno Drzavno Tuzilastvo	Trg Mića Pavlovica 4.	Objekat se Nalazi u Starom gradu i nije prilagođen za javnu upotrebu OSI .Uslijed specificne konfiguracije terena i mogucnosti isključivo stepenišnog prilaza.

1.3		Uprava za nekretnine PJ Herceg Novi	Trg Maršala Tita	<p>Objekat nije prilagođen za javnu upotrebu osobama sa invaliditetom, unutrašnja infrastruktura nepristupačna, nema nikakvih oznaka ni natpisa sa uvećanim slovima i brojkama, unutrašnja komunikacija nemoguća uslijed nedostatka lifta. Ima obezbjedjeno parking mjesto.</p>
1.4		Zavod za zapošljavanje- Biro rada i Centar za socijalni rad Herceg Novi	Ul.Put Partizanskih majki Br. 4	<p>Onemogućen pristup objektu Nema pristupnu rampu, onemogućena komunikacija , ima horizontalno i vertikalno obilježen parking prostor.</p>
1.5		Republički fond PIO	Ul. Partizanskih put br. 1	<p>Onemogućen pristup objektu Nema pristupnu rampu, onemogućena komunikacija , nema obilježen parking prostor.</p>

<p>1.6</p>		<p>Pošta Crne Gore Herceg Novi</p>	<p>Ul.Njegoševa br.47</p>	<p>Omogućen pristup i korišćenje objekta , nema oborene ulične ivičnjake , obilježen parking prostor, ima oznaku na Brajevom pismu, nema oznake sa uvećanim slovima i brojevima .</p>
<p>1.7</p>		<p>Pošta Crne Gore Igalo</p>	<p>Ul.Sava Ilica br.1</p>	<p>Objekat djelimično prilagođen za javnu upotrebu OSI , ali tehnicki nije uskladjan sa propisima iz Pravilnika, ima oznaku na Brajevom pismu . Nema obilježen parking prostor.</p>
<p>1.8</p>		<p>DOO CEDIS</p>	<p>Ul.Desete Hercegovačke brigade br.55.</p>	<p>Onemogućen pristup objektu Nema pristupnu rampu, onemogućena komunikacija , nema obilježen parking prostor.</p>

1.9		<p>Gradski Arhiv</p>	<p>Trg Herceg Stjepana br.1.</p>	<p>Objekat se Nalazi u Starom gradu i nije prilagođen za javnu upotrebu OSI .</p>
2.	<p>2. OBJEKTI ZDRAVSTVENE NAMJENE</p>			
2.1		<p>Dom Zdravlja Herceg Novi</p>	<p>Ul.Nikole Ljubibratica br.1</p>	<p>Objekat je djelimično prilagođen za javnu upotrebu osobama sa invaliditetom . Postoji zakošen prilaz i dostupnost glavnom šalterskom djelu , unutrašnja infrastruktura je nepristupačna, nema oznake na Brajevom pismu, nema oznake sa uvećanim slovima i brojevima. Ima obilježen parking prostor horizontalno i vertikalno.</p>
2.2		<p>Ambulanta Topla</p>	<p>Ul.Mica Vavića br.5</p>	<p>Onemogućen pristup objektu . Nema pristupnu rampu, onemogućena komunikacija , nema obilježen parking prostor.</p>




2.3		Ambulanta Igalo	Ul.Norveška br. 8.	Onemogućen pristup objektu. Nema pristupnu rampu, onemogućena komunikacija , nema obilježen parking prostor.
2.4		Ambulanta Bijela	Bijela b.b.	Omogućen pristup i korišćenje objekta ,nema oboren ivičnjak na trotoaru, nema obilježen parking prostor, nema oznake na Brajevom pismu, nema oznake sa uvećanim slovima i brojevima .
2.5		Apoteka Montefarm Topla	Nikole Ljubibratica br. 1.	Onemogućen pristup objektu Nema pristupnu rampu, onemogućena komunikacija , nema obilježen parking prostor.Ima na ulazu oznake na Brajevom pismu.




2.6		Aporeka Montefarm Stari Grad	Stepenište 28 oktobra br. 1.	Objekat se Nalazi u Starom gradu i nije prilagođen za javnu upotrebu OSI . Uslijed specifične konfiguracije terena i mogućnosti isključivo stepenišnog prilaza.
2.7		Bolnica Meljne	Braće Grakalić br. 94.	Omogućen pristup i korišćenje objekta , osim prijemnog odjeljenja, nema obilježen parking prostor, nema oznake na Brajevom pismu, nema oznake sa uvećanim slovima i brojevima
2.8		Institut dr. Simo Milošević I faza	Ul.Sava Ilica	Objekat je prilagođen za javnu upotrebu osobama sa invaliditetom - ima pristupnu rampu i rjesene unutrašnje komunikacije, Nema oznake na Brajevom pismu, nema oznake sa uvećanim slovima i brojevima. Ima obilježen parking prostor. Takodje ispred objekta ima uredjeno kupalište prilagodjeno OSI.



2.9		Institut dr. Simo Milošević II faza	Ul.Sava Ilica	<p>Objekat je prilagođen za javnu upotrebu osobama sa invaliditetom - ima pristupnu rampu i rješene unutrašnje komunikacije, Nema oznake na Brajevom pismu, nema oznake sa uvećanim slovima i brojevima. Ima obilježen parking prostor. U blizini objekta se nalazi kupalište djelimicno preilagodjeno OSI.</p>
3.	3. OBJEKTI OBRAZOVNO VASPITNE NAMJENE			
3.1		Osnovna Škola "Dašo Pavičić"	Ul. Nikole Ljubibratića br.1	<p>Objekat je djelimično prilagođen za javnu upotrebu osobama sa invaliditetom . Postoji uradjena pristupna rampa i dostupnost glavnom holu kao i toalet prilagodjen OSI, ali onemogućen prilaz školskom dvoristu sa kolskog puta. Unutrašnja komunikacija je nepristupačna, nema oznake na Brajevom pismu, nema oznake sa uvećanim slovima i brojevima. Nema obiljezen parking prostor.</p>

3.2		<p>Osnovna Škola "Milan Vuković"</p>	<p>Ul. Branka Ćopića br. 20.</p>	<p>Objekat je djelimično prilagođen za javnu upotrebu osobama sa invaliditetom . Postoji uradjena pristupna rampa i dostupnost glavnom holu, Unutrašnja komunikacija je nepristupačna, nema oznake na Brajevom pismu, nema oznake sa uvećanim slovima i brojevima. Nema obilježen parking prostor.</p>
3.3.		<p>Osnovna Škola "Ilija Kisić"</p>	<p>Zelenika b.b.</p>	<p>Objekat je djelimično prilagođen za javnu upotrebu osobama sa invaliditetom . Ne postoji uradjena pristupna rampa i dostupnost glavnom holu, Unutrašnja infrastruktura je nepristupačna, nema oznake na Brajevom pismu, nema oznake sa uvećanim slovima i brojevima. Nema obilježen parking prostor.</p>
3.4		<p>Osnovna Škola "Orjenski bataljon Bijela"</p>	<p>Bijela b.b.</p>	<p>Objekat djelimično prilagođen za javnu upotrebu OSI , ali tehnicki nije uskladjen sa propisima iz Pravilnika Postoji obilježen parking prostor samo horizontalno označen.</p>

3.5		JU Školski centar "Ivan Goran Kovacic"	Ul. Braće Grakalić	Objekat je djelimično prilagođen za javnu upotrebu osobama sa invaliditetom . Postoji uradjena pristupna rampa i dostupnost glavnom holu,kao i djelimicno prilagodjeni toalet. Unutrašnja komunikacija je nepristupačna, nema oznake na Brajevom pismu, nema oznake sa uvećanim slovima i brojevima. Nema obilježen parking prostor.
3.6		Fakultet za menadzment HercegNovi, Igalo	Ul. Norverška br.2.	Objekat djelimično prilagođen za javnu upotrebu OSI , ima omogućen prilaz objektu, nema oznake na Brajevom pismu, nema oznake sa uvećanim slovima i brojevima.
3.7		Fakultet za primjenjenu fizio terapiju, Igalo	Ul. Sava Ilica	Onemogućen pristup objektu Nema pristupnu rampu, onemogućena komunikacija , ima obilježen parking prostor u okviru Instituta..




3.8		JU Škola za Osnovno muzicko obrazovanje	Trg Mića Pavlovića b.b.	Objekat se Nalazi u Starom gradu i nije prilagođen za javnu upotrebu OSI .
3.9		JPU"Naša Radost" Savina	Ul. Branka Ćopića br 7.	Objekat je djelimično prilagođen za javnu upotrebu osobama sa invaliditetom . Nema pristupnu rampu, onemogućena komunikacija , nema obilježen parking prostor.
3.10		JPU"Naša Radost" vaspitna jedinica Topla	Put Partizanskih majki br. 10.	Onemogućen pristup objektu Nema pristupnu rampu, onemogućena komunikacija , nema obilježen parking prostor.

3.11		<p>JPU"Naša Radost" vaspitna jedinica Igaló</p>	<p>Ul. Skojevska br.33.</p>	<p>Objekat je djelimično prilagođen za javnu upotrebu osobama sa invaliditetom . Ima omogućen prilaz objektu, nema obilježen parking prostor.</p>
3.12		<p>JPU"Naša Radost" vaspitna jedinica Zelenika</p>	<p>Zelenika b.b.</p>	<p>Objekat je u sklopu O.Š. "Ilija Kišić" i nije prilagođen za javnu upotrebu osobama sa invaliditetom .Nema obilježen parking prostor.</p>
3.13		<p>JPU"Naša Radost" vaspitna jedinica Bijela</p>	<p>Bijela b.b.</p>	<p>Objekat nije prilagođen za javnu upotrebu osobama sa invaliditetom .Nema obilježen parking prostor.</p>



3.14		<p>Dječji dom "Mladost" Bijela</p>	<p>Bijela b.b.</p>	<p>Objekat je prilagođen za javnu upotrebu osobama sa invaliditetom - ima pristupnu rampu. Nema oznake na Brajevom pismu, nema oznake sa uvećanim slovima i brojevima. Nema obilježen parking prostor.</p>
<p>B. OBJEKTI U NADLEŽNOSTI LOKALNE SAMOUPRAVE I LOKALNE UPRAVE</p>				
1.1		<p>Zgrada Opštine Herceg Novi</p>	<p>Trg Maršala Tita br. 2.</p>	<p>Objekat je djelimično prilagođen za javnu upotrebu osobama sa invaliditetom . Postoji uradjena pristupna rampa i dostupnost glavnom holu i gradjanskom birou, Unutrašnja infrastruktura je nepristupačna, nema oznake na Brajevom pismu, nema oznake sa uvećanim slovima i brojevima. Ima obilježen parking prostor.</p>



1.2		<p>Služba Komunalne policije</p>	<p>Trg Maršala Tita</p>	<p>Objekat nije prilagođen za javnu upotrebu osoba sa invaliditetom , nema pristupnu rampu, nema oznaka na službama i šalterima, nema oznaka ili natpisa sa uvećanim slovima i brojevima na šalterske službe , nema šeme rasporeda prostorija . nema stazu vodilju ni prilaz za šaltersku službu .</p>
1.3		<p>D.O.O. Parking servis Herceg Novi</p>	<p>Mića Vavica br.1.</p>	<p>Onemogućen pristup objektu, nalazi se na drugom spratu. Nema pristupnu rampu, onemogućena komunikacija , nema obilježen parking prostor.</p>
1.4		<p>D.O.O. Vodovod i Kanalizacija</p>	<p>Put Desete Hercegovačke brigade br. 3.</p>	<p>Onemogućen pristup objektu. Nema pristupnu rampu, onemogućena komunikacija , nema obilježen parking prostor.</p>

1.5		D.O.O. Stambeno-komunalno	Marka Vojinovića br.1.	Objekat se Nalazi u Starom gradu i nije prilagođen za javnu upotrebu OSI .
1.6		D.O.O. Čistoca	Prve Bokeljske brigade b.b.	Objekat nije prilagođen za javnu upotrebu OSI, nepristupačan prilaz sa javne komunikacije
1.7		Gradska pijaca	Desete Hercegovačke brigade b.b.	Onemogućen pristup objektu. Nema pristupnu rampu, onemogućena komunikacija , nema obilježen parking prostor.

1.8		<p>Gradska Biblioteka</p>	<p>Trg Herceg Stjepana br.6</p>	<p>Objekat se Nalazi u Starom gradu i nije prilagođen za javnu upotrebu OSI .</p>
1.9		<p>Radio Herceg Novi</p>	<p>Trg Herceg Stjepana br.8.</p>	<p>Objekat se Nalazi u Starom gradu i nije prilagođen za javnu upotrebu OSI .</p>
1.11		<p>JU Galerija "Josip Bepo Benkovic"</p>	<p>Ul.Marka Vojinovica br.4.</p>	<p>Objekat se Nalazi u Starom gradu i nije prilagođen za javnu upotrebu OSI . Usljed specifične konfiguracije terena i mogućnosti isključivo stepenišnog prilaza.</p>

1.12		<p>JU Gradski Muzej "Mirko Komnenovic"</p>	<p>Ul. Mirka Komnenovića br.9.</p>	<p>Onemogućen pristup objektu. Nema pristupnu rampu, onemogućena unutrašnja komunikacija , nema obilježen parking prostor.</p>
1.13		<p>Turisticka organizacija Herceg Novi</p>	<p>Ul. Jova Dabovića br. 12</p>	<p>Onemogućen pristup objektu. Nema pristupnu rampu, onemogućena komunikacija , nema obilježen parking prostor.</p>
1.14		<p>D.O.O. Agencija za izgradnju i razvoj Herceg Novog</p>	<p>Ul. Partizanskih put br. 1</p>	<p>Onemogućen pristup objektu Nema pristupnu rampu, onemogućena komunikacija , nema obilježen parking prostor.</p>

1.15		<p>JUK Herceg fest- "Dvorana Park"</p>	<p>Ul. Njegoševa b.b.</p>	<p>Objekat je tehnički prilagođen za javnu upotrebu osobama sa invaliditetom . Postoji uradjena pristupna rampa i dostupnost glavnom holu, Unutrašnja infrastruktura je prilagodjena u nivou prizemlja i sale. Ne postoji mogućnost kretanja između redova stolica , nema zvučnih signala na ulaznim vratima , natpisa sa uvećanim slovima i brojevima , nema oznaka na sjedištima i redovima , nema vodiča u sali , nema adekvatan parking prostor.</p>
1.16		<p>Sportski centar Igalo</p>	<p>Igalo</p>	<p>Objekat djelimično prilagođen za javnu upotrebu, ima oboren ivičnjak , uređen ulaz i pristup glavnom holu, Unutrašnja infrastruktura je prilagodjena u nivou prizemlja i sale. Ne postoji mogućnost kretanja između redova stolica , nema zvučnih signala na ulaznim vratima , natpisa sa uvećanim slovima i brojevima , nema oznaka na sjedištima i redovima. Nema pristup sa parkinga i obilježen parking prostor.Prilaz je moguć sa autobusnog stajalista i ima oboren ivičnjak.</p>

1.17		<p>Gradski bazen na Škveru</p>	<p>Šetaliste pet Danica</p>	<p>Objekat je tehnički prilagođen za javnu upotrebu osobama sa invaliditetom . Postoji uradjena pristupna rampa i dostupnost tribinama u nivou prilazne komunikacije.</p>
1.18		<p>Sportsko igralište na Savini</p>	<p>Ul. Branka Copica</p>	<p>Objekat je tehnički prilagođen za javnu upotrebu osobama sa invaliditetom . Postoji pristupni prilaz sa kolske saobraćajnice.</p>

C. OSTALI OBJEKTI JAVNE NAMJENE				
1. 1. TURISTICKO UGOSTITELJSKI OBJEKTI				
1.1		Hotel Palmon Bay Igalo, Hotel Rivijera Nivice, Hotel Delfin Bijela, Hotel Park Bijela	Herceg Novi	Objekti su prilagođeni za javnu upotrebu osobama sa invaliditetom - imaju pristupnu rampu , unutrašnje komunikacije i prilaz recepciji i sobama, kao i označen parking za OSI.
1.2		Restoran "Šeki Nautilus" Gradska kafana	Ul. Obala Nikole Kovačevica Herceg Novi	Restoran Nautilus tehnicki je prilagođen za javnu upotrebu osobama sa invaliditetom . Postoji uradjena pristupna rampa, dok je objekat gradske kafane djelimično prilagodjen i ima otežan pristup sa javne saobracajnice usled nepostojanja oborenog ivicnjaka uz lokalni put. Objekti nemaju toalete za OSI.

2.	OBJEKTI TRGOVINE		
2.1		<p>Trgovinski centar „VOLI“</p> <p>Hipermarket IDEA Zelenika</p>	<p>Sutorina Zelenika</p> <p>Objekat je prilagođen za javnu upotrebu osobama sa invaliditetom - ima pristupnu rampu , unutrašnja komunikacija i prilaz kasi urađen , tehnički je moguće obaviti kupovinu u ovom objektu. Nema zvučne signalizacije na ulazu i natpisi artikala sa cijenama nisu urađeni na Brajevom pismu odnosno sa uvećanim slovima i brojkama</p>
3.			
3.		<p>Objekti transfera novca – banke, osiguranja...</p>	<p>Trg Nikole Djurkovića i Njegoševa ulica</p> <p>Objekti se nalaze na glavnom Gradskom trgu i uz Njegoševu ulicu i nisu prilagodjeni OSI.</p>
4.			
4.		<p>Autobuska stanica Herceg Novi</p>	<p>Ul. Dr. Jovana Bijelića b.b.</p> <p>Objekat nije prilagodjen OSI., kao ni lokalna autobuska stajališta. Lokalni gradski prevoznik ima obezbjedjene niskopodne autobuse prilagodjene OSI.</p>

5.		<p>Kulturno istorijski spomenici Tvrđjava Fortemare Tvrđjava Kanli kula-ljetnja pozornica</p>	Herceg Novi	<p>Objekti se nalaze u Starom gradskom jezgru i nisu prilagođeni za javnu upotrebu OSI . Uslijed specifične konfiguracije terena i mogućnosti isključivo stepenisanog prilaza.</p>
6.		<p>Sakralni objekti Crkva sv. Preobraženja Crkva sv. Spasa Crkva sv. Arhandjela na Belavisti Crkva sv. Jeronima Manastir Savina</p>	Herceg Novi	<p>Onemogućen pristup objektima Nema pristupnu rampu, onemogućena komunikacija , nema obilježen parking prostor</p>

Javne saobraćajne površine u gradskoj zoni generalno nisu prilagodjene kretanju lica smanjene pokretljivosti. Ni jedna ulica nema oborene ivičnjake sa vertikalnim padom na prelasku sa trotoara na kolovoz, nemaju ni fizičku ni elektronsku prilagođenost .

Na pojedinim mjestima u glavnim gradskim ulicama ul.Sava Ilića, Njegoševoj Ul. Save Kovačevića i Braće Grakalića ima oborenih trotoara koji mogu poslužiti kretanju i korišćenju lica smanjene pokretljivosti.

Na raskrsnicama i ulicama ne postoji vertikalna i horizontalna signalizacija, nema urađenih taktilnih polja upozorenja i crta vođenja , osim raskrsnice na Toploj koja ima urađen semafor sa zvučnom signalizacijom, ali bez oborenih ivičnjaka.

Na području Opštine riješen je problem parkiranja, gdje su na značajnim mjestima u nadležnosti Parking servisa obilježena parkirališta za lica smanjene pokretljivosti.

Pjesačke zone (Šetalište Pet Danica, gradski trgovi, parkovi i dječija igrališta)

Zbog specifičnosti konfiguracije terena ne postoji adekvatna vertikalna komunikacija i povezanost između -Šetališta , užeć gradskog jezgra i Autobuske stanice.

Gradski parkovi su djelimično uređeni i prilagodjeni licima smanjene pokretljivosti, ne postoji uređena mogućnost korišćenja gradskog mobilijara.

Dva glavna gradska trga (Trg Hercega Stjepana i trg Nikole Djurkovića) koji se nalaze u starom Gradskom jezgru u potpunosti su neprilagodjeni OSI, zbog postojeće konfiguracije terena.

Na osnovu iskazane potrebe i interesovanja korisnika prostora a uvažavajući raspoložive resurse istog donešen je **Urbanistički projekat za kompleks Dnevnog centra za djecu sa smetnjama i teškoćama u razvoju sa objektom Stare škole u Sutorini (»Sl. list CG - op. prop.« broj 08/15)**. Takođe je na osnovu inicijative Opštine Herceg Novi i MZ Sutorina, urađen Idejni projekat rekonstrukcije Stare škole u Sutorini. Područje za koje se izrađuje ovaj Urbanistički projekat obuhvata katastarske parcele br. 4308/1, 4309, 4310 sve K.O. Sutorina sa orjentacionom površinom zahvata od 0,36 ha. Zona lokacije trenutno je neuređena, osim ruševine stare škole i njenog pomoćnog objekta, koji se nalaze na južnom dijelu lokacije, uz Jadransku magistralu, nema izgrađenih objekata. Za predmetni kompleks urađena je projektna dokumentacija te je potrebno pribaviti građevinsku dozvolu u narednom periodu. Planirani kapacitet objekta je cca 40 korisnika. Ukupna planirana površina namjenjena za izgradnju kompleksa iznosi 2 998 m².

Postojeće stanje na predmetnoj lokaciji:

Planirano stanje kompleksa Dnevnog centra i objekta Stare škole



SLIKOVNI PRIKAZ KARAKTERISTIČNIH OBJEKATA U OKVIRU ANALIZE PRISTUPAČNOSTI OBJEKATA U JAVNOJ UPOTREBI



slika 1. Centar za socijalni rad na Toploj



slika 2. Centar za socijalni rad na Toploj



slika 3. Obilježeno parking mjesto ispred Centra za socijalni rad



Slika 4. Prilazna rampa glavnom ulazu zgrade Opštine Herceg Novi



Slika 5. Obilježeno parking mjesto ispred zgrade Opštine Herceg Novi



Slika 6. Ulaz u zgradu Opštine i Građanski biro



Slika 7. Omladinski park u Igalu



Slika 8. Prilazna rampa u Igalu



Slika 9. Obilježena parking mjesta u Igalu



Slika 10. Prilazne rampe – Institut dr. Simo Milošević II faza



Slika 11. Parking prostor ispred Instituta dr. Simo Milošević II faza



Slika 12. Prilazna rampa – Institut dr. Simo Milošević I faza



Slika 13. Prilazna rampa ispred stambeno-poslovnog objekta u Igalu



Slika 14. Prilazna rampa – kupalište Instituta dr. Simo Milošević I faza



Slika 15. Prilazna rampa – Institut dr. Simo Milošević I faza



Slika 16. Prilazna rampa terasi ugostiteljskog objekta u Igalu



Slika 17. Prilazna rampa ugostiteljskom objektu u Igalu



Slika 18. Terasa ugostiteljskog objekta u Igalu – Obala Nikole Kovačevića



Slika 19. Ulaz u Hipermarket



Slika 20. Obilježena parking mjesta ispred Hipermarketa



Slika 21. Prilagođen ulaz u trgovački objekat u Zelenici



Slika 22. Obilježeno parking mjesto u krugu Doma Zdravlja na Toploj – parking ispred službe Hitne pomoći



Slika 23. Obilježeno parking mjesto u krugu Doma Zdravlja na Toploj – parking preko puta ulaza u laboratoriju



Slika 24. Pristupačan glavni ulaz u Dom Zdravlja na Toploj osobama sa invaliditetom i licima smanjene pokretljivosti



Slika 25. Nepristupačan ulaz u dijelu objekta Doma Zdravlja osobama sa invaliditetom i licima smanjene pokretljivosti




Slika 26. Fortifikacijski objekti – Kanli kula



Slika 27. Crkva Sv. Spasa na Toploj



Slika 28. Prilazna rampa parku Boke




Slika 29. Prilazna rampa ka Dvorani Park



Slika 30. Prilazna rampa na ulazu u Dvoranu Park



Slika 31. Prilazna rampa na OŠ Dašo Pavičić



Slika 32. Prilagođen toalet OSI u OŠ Dašo Pavičić



Slika 33. Prilazna rampa na OŠ Milan Vuković



Slika 34. Prilazna rampa na ŠC Ivan Goran Kovačić



Slika 35. Sportsko igralište na Savini



Slika 36. Prilazna rampa – bazen na Škveru



Slika 37. Oboreni ivičnjak kod Sportske hale u Igalu



Slika 38. Sportska hala u Igalu



Slika 39. Nepristupačan prilaz osobama sa invaliditetom i licima smanjene pokretljivosti sa parkinga do ulaza u Sportsku halu



Slika 40. Raskrsnica na Toploj – semafori posjeduju zvučno upozorenje, nema oborenih ivičnjaka



Slika 41. Niskopodni autobus lokalnog autoprevoznika



Slika 42 i 43. Muzička škola, Osnovni sud i Tužilaštvo- Trg Mića Pavlovića u starom gradu – nedostupan osobama sa invaliditetom i licima smanjene pokretljivosti zbog specifične konfiguracije terena koja se ogleda u uskim kamenim ulicama i velikom broju stepenica



Slika 44. Trg Nikole Đurkovića



Slika 45. i 46. Pristupačan ulaz u zgradu Pošte – Njegoševa ulica, Herceg Novi



Slika 47. Pristupačan ulaz šalterskoj sali SUP-a



Slika 48. Pristupna rampa na turističkom objektu u Igalu



Slika 49. Pristupna rampa na turističkom objektu u Bijeloj



Slika 50. Pristupna rampa na dječjem domu Mladost u Bijeloj