



Crna Gora
Ministarstvo ekologije,
prostornog planiranja i urbanizma
DIREKTORAT ZA PLANIRANJE
PROSTORA I INFORMACIONE SISTEME
Direkcija za izdavanje Urbanističko tehničkih uslova
Broj: 08-8423/11-2022

Adresa: IV proleterske brigade broj 19
81000 Podgorica, Crna Gora
tel: +382 20 446 200
fax: +382 20 446 215


Podgorica, 18.01.2023.godine

UPRAVA ZA SAOBRAĆAJ

PODGORICA
IV Proleterske br.19

Dostavljaju se urbanističko tehnički uslovi broj 08-8423/11-2022 od 18.01.2023.godine za rekonstrukciju regionalnog puta R13 (19) Bioče -Mateševo– dionica Lopate-Veruša, dužine cca 5,5km u skladu sa Prostorno urbanističkim planom Glavnog grada Podgorica do 2025 ("Sl.list" Crne Gore- opštinski propisi, br. 6/14) Prostornim planom Crne Gore ("Sl.list" Crne Gore, br. 24/08)


Dostavljeno:

- Podnosiocu zahtjeva,
-  spise predmeta
- Direkciji za inspekcijski nadzor
- a/a

OVLAŠĆENO SLUŽBENO LICE
Branka Nikić



URBANISTIČKO - TEHNIČKI USLOVI

	<p>DIREKTORAT ZA PLANIRANJE PROSTORA I INFORMACIONE SISTEME Direkcija za izdavanje Urbanističko tehničkih uslova Broj:08-8423/11-2022 Podgorica,18.01.2023.godine</p>	 <p>Crna Gora Ministarstvo ekologije, prostornog planiranja i urbanizma</p>
	<p>Ministarstvo ekologije, prostornog planiranja i urbanizma na osnovu člana 74. Zakona o planiranju prostora i izgradnji objekata („Sl. list CG“ br. 64/17, 44/18,63/18,11/19 i 82/20) i podnijetog zahtjeva Uprave za saobraćaj iz Podgorice izdaje:</p>	
	<p>URBANISTIČKO-TEHNIČKE USLOVE za izradu tehničke dokumentacije</p>	
	<p>za rekonstrukciju regionalnog puta R13 (19) Bioče -Mateševo– dionica Lopate-Veruša, dužine cca 5,5km u skladu sa Prostorno urbanističkim planom Glavnog grada Podgorica do 2025 (“Sl.list“ Crne Gore- opštinski propisi, br. 6/14) Prostornim planom Crne Gore (“Sl.list“ Crne Gore, br. 24/08)</p>	
	<p>PODNOŠILAC ZAHTEVA:</p>	<p>Uprava za saobraćaj iz Podgorice</p>
<p>1</p>	<p>POSTOJEĆE STANJE</p>	
	<p>Postojeća trasa regionalnog puta R13 (R19) grafički je prikazana u prilogama iz Prostornog plana Crne Gore „Struktura prostornog razvoja projekcija“ i u grafičkom prilogu Prostorno urbanističkog plana Glavnog grada Podgorica do 2025.</p> <p>U tekstualnom dijelu PUP-a Glavnog Grada Podgorica u poglavlju 4.1.Prikaz i ocjena postojećeg stanja prostornog uređenja u dijelu Saobraćajne infrastrukture je navedeno:</p> <p>Regionalni put Bioče-Veruša-Mateševo rađen je prije 80 godina. On svojim vanstandardnim elementima (radijusi horizontalnih krivina, serpentine, širina kolovoza) za rang u kojem se po važnosti nalazi, ne može zadovoljiti savremene i buduće zahtjeve.</p>	

2.	PLANIRANO STANJE
2.1.	Namjena parcele odnosno lokacije
	<p>Rekonstrukcija puta je u skladu sa postavkama Prostornog plana Crne Gore – Prostorni koncept razvoja tehničke infrastrukture – saobraćajni sistem i mreža, gdje se pored ostalog, na magistralnim i regionalnim putnim pravcima predviđa potrebna rekonstrukcija neodgovarajućeg standarda i stalno održavanje izgrađenih puteva.</p> <p>Poboljšanje bezbjednosti i sigurnosti saobraćaja na postojećoj putnoj mreži podrazumijeva adekvatno održavanje, zaštitu i sanaciju postojećih puteva, kao i modernizaciju pojedinih dionica puta (eliminisanje crnih tačaka, poboljšanje elemenata puta itd.) i omogućavanje bezbjedne upotreba puteva tokom čitave godine.</p>
2.2.	Pravila parcelacije
	<p>Dionica regionalnog puta R13 Bioče-Mateševo prolazi katastarskim opštinama K.O. Lijeva rijeka, K.O.Lopate i K.O.Veruša, u zahvatu Prostorno urbanističkog plana Glavnog Grada Podgorica ("Sl.list" Crne Gore- opštinski propisi, br. 6/14) i Prostornog plana Crne Gore ("Sl.list" Crne Gore, br. 24/08) Prilikom izrade tehničke dokumentacije poštovati :</p> <ul style="list-style-type: none"> •Pravilnik o načinu izrade i sadržini tehničke dokumentacije za građenje objekta (Sl. list CG, br. 044/18). <p>Članom 13 Pravilnika o načinu izrade i sadržini tehničke dokumentacije za građenje objekta ("Službeni list Crne Gore", br. 044/18 od 06.07.2018), propisano je da tehnička dokumentacija sadrži grafički prikaz trase objekta na ažurnim katastarskim podlogama.</p> <p>Pravilnik o načinu izrade i sadržini tehničke dokumentacije za složene inženjerske objekte (Sl. list CG, br. 071/18).</p> <p>Objekat projektovati u duhu sa tehničkim propisima, normativima i standardima za projektovanje ove vrste objekata.</p>
2.3.	Gradevinska i regulaciona linija, odnos prema susjednim parcelama
	-
3.	PREPORUKE ZA SMANJENJE UTICAJA I ZAŠTITU OD ZEMLJOTRESA, KAO I DRUGE USLOVE ZA ZAŠTITU OD ELEMENTARNIH NEPOGODA I TEHNIČKO-TEHNOLOŠKIH I DRUGIH NESREĆA
	<p>Tehničkom dokumentacijom predvidjeti mjere zaštite od požara shodno propisima za ovu vrstu objekata. U cilju zaštite od elementarnih nepogoda postupiti u skladu sa Zakonom o zaštiti i spašavanju («Službeni list CG», br.13/07, 05/08, 86/09 i 32/11 i 54/16) i Pravilnikom o mjerama zaštite od elementarnih nepogoda («Službeni list RCG», br.8/93) i Zakonu o zapaljivim tečnostima i gasovima («Službeni list CG», br.26/10 i 48/15).</p>

	<p>Proračune raditi na IX stepen seizmičkog inteziteta po MCS skali. Objekat mora biti izgrađen prema važećim propisima za građenje u seizmičkim područjima. Za potrebe proračuna koristiti podatke Zavoda za hidrometeorologiju o klimatskim i hidrometeorološkim karakteristikama u zoni predmetne lokacije.</p> <p>Shodno članu 9 Zakona o zaštiti i zdravlju na radu („Službeni list CG“, br.34/14), pri izradi tehničke dokumentacije projektant koji u skladu sa propisima o uređenju prostora i izgradnji objekata izrađuje tehničku dokumentaciju za izgradnju, rekonstrukciju ili adaptaciju objekta, namijenjene za radne i pomoćne prostorije i objekte gdje se tehnološki proces obavlja na otvorenom prostoru, dužan je da predvidjeti propisane mjere zaštite na radu u skladu sa tehnološkim projektnim zadatkom. Pri izgradnji, rekonstrukciji ili rušenju objekta potrebno je izraditi Elaborat o uređenju gradilišta u skladu sa aktom nadležnog ministarstva shodno članu 10 Zakona o zaštiti i zdravlju na radu.</p>
4.	USLOVI I MJERE ZAŠTITE ŽIVOTNE SREDINE
	<p>Tehničkom dokumentacijom predvidjeti uslove i mjere za zaštitu životne sredine u skladu sa odredbama Zakona o procjeni uticaja na životnu sredinu („Službeni list CG“, br.80/05, 40/10, 73/10, 40/11, 27/13 i 52/16) i Zakonom za zaštitu prirode („Službeni list CG“, br.54/16) na osnovu urađene procjene uticaja na životnu sredinu.</p> <p>Akt Agencije za zaštitu životne sredine broj 03-D-3743/2 od 21.12.2022.godine</p>
5.	USLOVI ZA PEJZAŽNO OBLIKOVANJE
	-
6.	USLOVI I MJERE ZAŠTITE NEPOKRETNIH KULTURNIH DOBARA I NJIHOVE ZAŠTIĆENE OKOLINE
	<p>Ukoliko se prilikom izvođenja radova naiđe na arheološke ostatke, sve radove treba obustaviti i o tome obavijestiti Upravu- za zaštitu spomenika kulture kako bi se preduzele mjere za njihovu zaštitu u skladu sa članom 87 i članom 88 Zakona o zaštiti kulturnih dobara ("Sl. list Crne Gore", br. 49/10 od 13.08.2010).</p>
7.	USLOVI ZA LICA SMANJENE POKRETLJIVOSTI I LICA SA INVALIDITETOM
	<p>Tehničkom dokumentacijom obezbjediti prilaz i upotrebu objekta/objekata licima smanjene pokretljivosti u skladu sa članom 71 Zakona o planiranju prostora i izgradnji objekata i Pravilnikom o bližim uslovima i načinu prilagođavanja objekata za pristup i kretanje lica smanjene pokretljivosti i lica sa invaliditetom „Sl. list CG“ broj 48/13 i 44/15).</p>

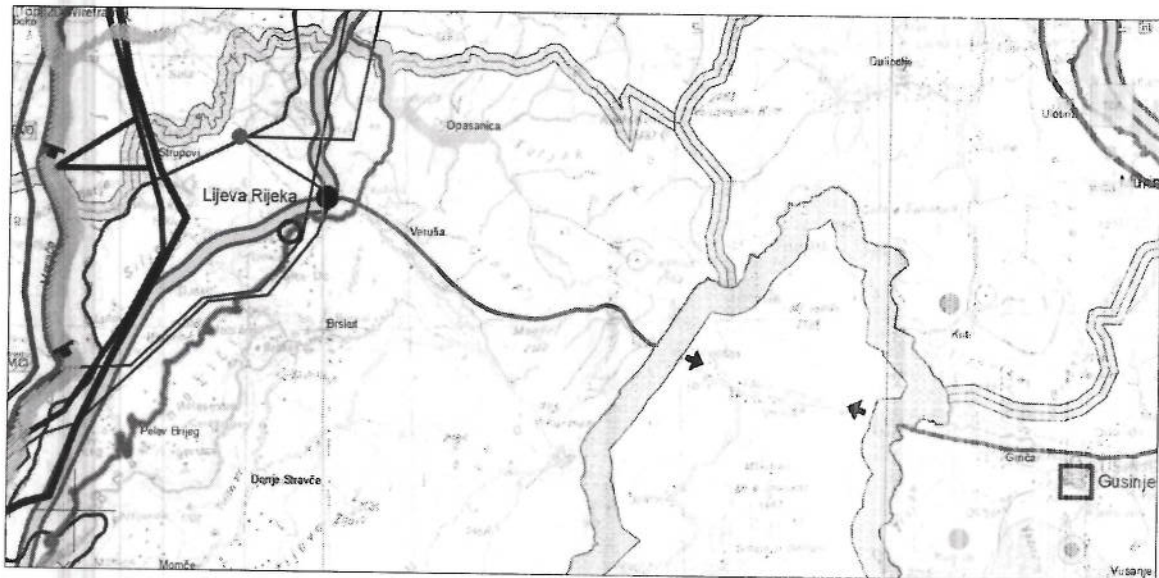
8.	USLOVI ZA POSTAVLJANJE I GRADNJU POMOĆNIH OBJEKATA
	-
9.	USLOVI ZA OBJEKTE KOJI MOGU UTICATI NA BEZBJEDNOST VAZDUŠNOG SAOBRAĆAJA
	-
10	USLOVI ZA OBJEKTE KOJI MOGU UTICATI NA PROMJENE U VODNOM REŽIMU
	-
11	MOGUĆNOST FAZNOG GRAĐENJA OBJEKTA
	-
12	USLOVI ZA PRIKLJUČENJE NA INFRASTRUKTURU
12.1.	Uslovi priključenja na elektroenergetsku infrastrukturu
	Akt broj 30-20-02-14856/1 od 27.12.2022.godine i Akt broj.30-20-02-14856/2 od 17.01.2023.godine izdati od Crnogorskog elektrodistributivnog sistema
12.2.	Uslovi priključenja na vodovodnu i kanalizacionu infrastrukturu
	Akt broj UPI-02-041/22-8278/2 od 20.12.2022.godine izdat od doo VODOVOD I KANALIZACIJA Podgorica
12.3.	Uslovi priključenja na saobraćajnu infrastrukturu
	Saobraćajno tehnički uslovi broj 04-12252/2 od 10.01.2023.godine izdati od Uprave za saobraćaj
12.4.	Ostali infrastrukturni uslovi
	<p>Telekomunikaciona mreža</p> <p>Prilikom izrade tehničke dokumentacije elektronske komunikac. Infrastrukt.poštovati:</p> <ul style="list-style-type: none"> -Zakon o elektronskim komunikacijama ("Sl list CG", br.40/13) -Pravilnik o širini zaštitnih zona i vrsti radio koridora u kojima nije dopušteno planiranje i gradnja drugih objekata ("Sl list CG", br.33/14) -Pravilnik o tehničkim i drugim uslovima za priključenje, izgradnju i korišćenje elektronske komunikacione mreže, elektronske komunikacione infrastructure i povezivanje opreme i objekata ("Sl list CG", br.41/15) -Pravilnik o uslovima za planiranje, izgradnju, održavanje i korišćenje pojedinih vrsta elektronskih komunikacionih mreža, elektronske komunikacione infrastructure i povezane opreme ("Sl list CG", br.59/15) - Pravilnik o zajedničkom korišćenju elektronske komunikacione infrastructure i povezane opreme ("Sl list CG", br.52/14) <p>Takođe koristiti sledeće:</p> <ul style="list-style-type: none"> - sajt na kome se nalaze relevantni propisi u skladu sa kojim se obavlja izrada tehničke dokumentacije http:// www.ekip.me/regulativa/;

	<p>- sajt na kome Agencija objavljuje podatke o postojećem stanju elektronske komunikacione infrastrukture http://ekinfrastuktura.ekip.me/ekip.me kao i adresu web portala http://ekinfrastuktura.ekip.me/ekip/login.jsp preko koga sve zainteresovane strane od Agencije za telekomunikacije i poštansku djelatnost mogu da zatraže otvaranje korisničkog naloga, kako bi pristupili georeferenciranoj bazi podataka elektronske komunikacione infrastrukture.</p>	
13	<p>POTREBA IZRADE GEODETSKIH, GEOLOŠKIH (GEOTEHNIČKIH, INŽENJERSKO-GEOLOŠKIH, HIDROGEOLOŠKIH, GEOMEHANIČKIH I SEIZMIČKIH) PODLOGA, KAO I VRŠENJA GEOTEHNIČKIH ISTRAŽNIH RADOVA I DRUGIH ISPITIVANJA</p>	
	<p>Prije izrade tehničke dokumentacije shodno članu 7. Zakona o geološkim istraživanjima ("Sl.list RCG", br.28/93, 27/94, 42/94, 26/07, 28/11) izraditi Projekat geoloških istraživanja tla za predmetnu lokaciju i Elaborat o rezultatima izvršenih geoloških istraživanja.</p> <p>Izgradnji objekata mora da prethodi detaljno geomehaničko ispitivanje terena, a tehničku dokumentaciju raditi na osnovu detaljnih geodetskih snimaka terena, geoloških i hidrogeoloških podataka, kao i rezultata o geomehaničkim ispitivanjima tla;</p>	
14	<p>POTREBA IZRADE URBANISTIČKOG PROJEKTA</p>	
15.	<p>ZA ZGRADE URBANISTIČKO-TEHNIČKI USLOVI SADRŽE I URBANISTIČKE PARAMETRE</p>	
	Oznaka urbanističke parcele	-
	Površina urbanističke parcele	-
	Maksimalni indeks zauzetosti	-
	Maksimalni indeks izgrađenosti	-
	Bruto građevinska površina objekata (max BGP)	-
	Maksimalna spratnost objekata	-
	Maksimalna visinska kota objekta	-
	Parametri za parkiranje odnosno garažiranje vozila	-

	Smjernice za oblikovanje i materijalizaciju, posebno u odnosu na ambijentalna svojstva područja	-
	Uslovi za unapređenje energetske efikasnosti	-
DOSTAVLJENO:		
<ul style="list-style-type: none"> - Podnosiocu zahtjeva, - U spise predmeta - Direkciji za inspekcijski nadzor - a/a 		
OBRADIVAČI URBANISTIČKO-TEHNIČKIH USLOVA:		
	Nataša Đuknić	<i>Zyranuž</i>
	OVLAŠĆENO SLUŽBENO LICE:	Branka Nikić
	M.P.	potpis ovlaštenog službenog lica 
PRILOZI		
	Grafički prilozi iz planskog dokumenta Tehnički uslovi u skladu sa posebnim propisom List nepokretnosti i kopija katastarskog plana Dokaz o uplati naknade za izdavanje utu-a	Akt Agencije za zaštitu životne sredine broj 03-D-3743/2 od 21.12.2022.godine; Akt broj 30-20-02-14856/1 od 27.12.2022.godine i Akt broj.30-20-02-14856/2 od 17.01.2023.godine izdati od Crnogorskog elektrodistributivnog sistema; Akt broj UPI-02-041/22-8278/2 od 20.12.2022.godine izdat od doo VODOVOD I KANALIZACIJA Podgorica; Saobraćajno tehnički uslovi broj 04-12252/2 od 10.01.2023.godine izdati od Uprave za saobraćaj



IZVOD IZ PPCG



MREŽA NASELJA, OBJEKATA DRUŠTVENE I TENHIČKE INFRASTRUKTURE: PROJEKCIJA SETTLEMENT, SOCIAL AND TECHICAL INFRASTRUCTURE: PROJECTION



LEGENDA / LEGEND

Mreža naselja / Settlement network

- Centar državnog značaja
Centre of national importance
- Centar posebnog značaja
Centre of special importance
- Centar regionalnog značaja
Centre of regional importance
- Centar opštinskog značaja
Centre of municipal importance
- Značajni lokalni centar
Important local centre
- Lokalni centar
Local centre

Dalekovodi (kV) / Long distance power lines

- 400 kV
- 220 kV
- 110 kV

Trafostanice (kV/kV) / Transformer substation

- 400/220 i 400/110
- 220/110
- 110/x
- 35/10
- Postupniše 400 kV
Grid 400 kV

Tehnička infrastruktura / Technical infrastructure

Saobraćaj / Traffic

- Autoput / Motorways
- Brza saobraćajnica / High speed road
- Magistralni put / Main highway
- Regionalni put / Regional way
- Željeznica / Railways
- Međunarodni aerodrom / International airport
- Sekundarni aerodrom / Secondary air sports airport
- Luka / Ports
- Maza / Marinas
- Brodovi / Anchorage
- Trzalište / Ferry boat

Telekomunikacije / Telecommunication

Optički kablovi / Optical cable

- Kablov 40
- Kablov 20
- Kablov 10
- Kablov 5
- Kablov 2
- Kablov 1

Hidrotehnika / Hydromechanics

- Regionalni vodovod / Regional water supply

Elektrane / Power station

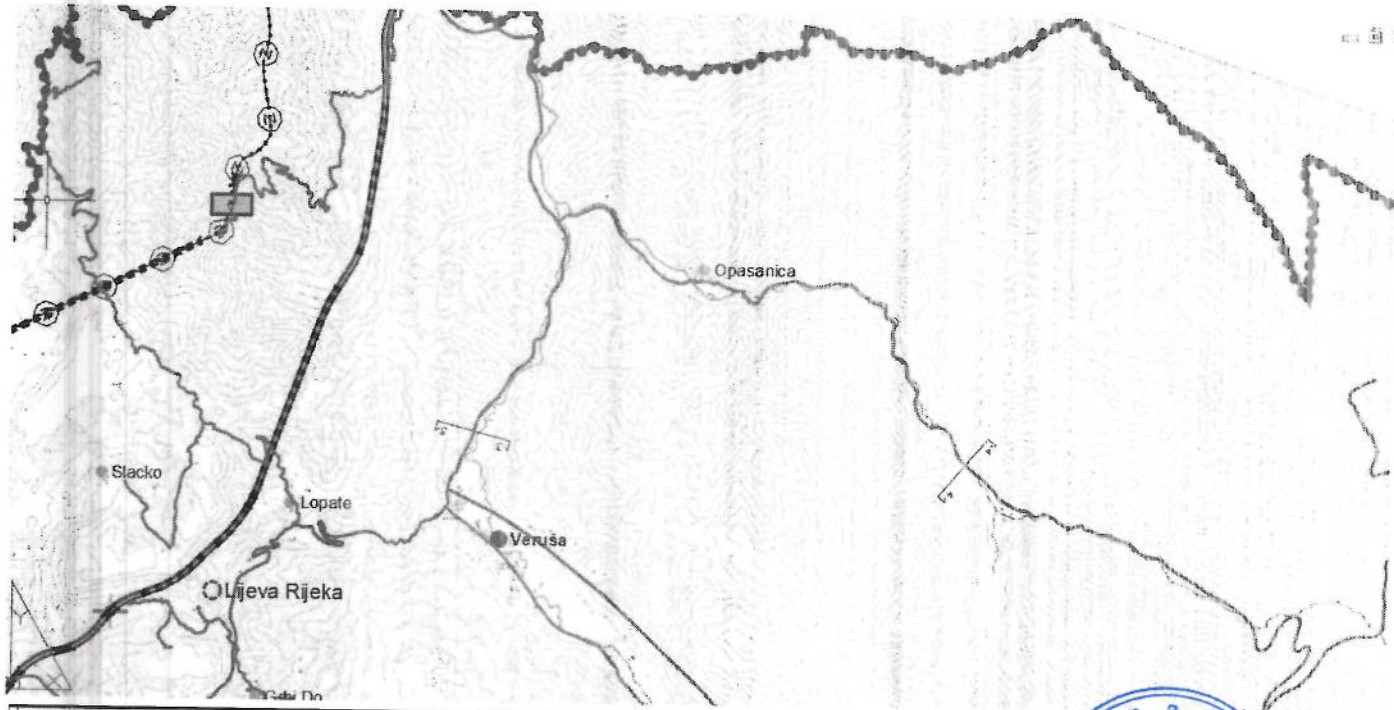
- Hidroelektrana / Hydro power station
- Planinska naftna elektrana / Planct by the power station
- Termoelektrana / Thermal power station
- Planinske termoelektrane / Planct thermal power stations
- Gasna elektrana / Gas power station
- Akumulacija / Accumulation
- Pretvarna postrojenja / Demultiplexers

Izvorišta vode / Water springs

- + 100 l/s
- 100 - 1000 l/s
- 10 - 100 l/s
- + 10 l/s

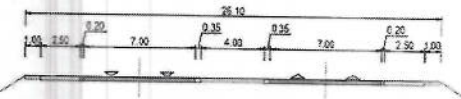
Sivom prikazuje područja
Zones of water supply protection

IZVOD IZ PUP-a PG




Poprečni presjeci
Ulice u naseljima
Primarna mreža


Autoputevi
 (Presjek 1-1)



Magistralni putevi
 (Presjek 2-2)



Regionalni putevi
 (Presjek 3-3)





Crna Gora
Agencija za zaštitu životne sredine

Adresa: IV proleterske
brigade broj 19
81000 Podgorica, Crna Gora

SEKTOR ZA IZDAVANJE DOZVOLA I SAGLASNOSTI
Broj: 03-D-3743/2

Podgorica, 21.12.2022.godine

MINISTARSTVO EKOLOGIJA, PROSTORNOG PLANIRANJA I URBANIZMA

Direkcija za planiranje prostora i informacione sisteme
Direkcija za izdavanje urbanističko-tehničkih uslova

Datum: 28.12.2022	
Broj: 08-8423/7	U: IV: Proleterske brigade br.19

Podgorica

VEZA: 03-D-3743/1 od 16.22.2022.godine

PREDMET: Odgovor na zahtjev u cilju izdavanja urbanističko-tehničkih uslova

Povodom vašeg zahtjeva, broj 08-8423/2, kojim ste tražili mišljenje o potrebi procjene uticaja na životnu sredinu za rekonstrukciju regionalnog puta R 13 Bioče-Mataševo-dionica Lopate-Veruša, dužene cca 5,5km, u skladu sa Prostorno urbanističkim planom Glavnog grada Podgorica do 2025 („Sl.list“ Crne Gore, br.24/08), obavještavamo vas sledeće:

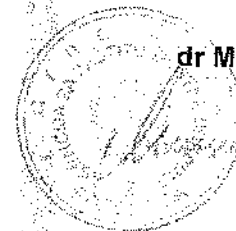
Uredbom o projektima za koje se vrši procjena uticaja na životnu sredinu („Službeni list Crne Gore“, br. 20/07, „Službeni list Crne Gore“, br. 47/13, 53/14 i 37/18), utvrđen je spisak projekata za koje je obavezna procjena uticaja na životnu sredinu i projekata za koje se može zahtijevati procjena uticaja.

Uvidom u spisak projekata utvrđeno je da je u Listi 2. navedene Uredbe predviđeno da se za „(f) Građenje novih magistralnih i regionalnih puteva sa pratećim sadržajima i **rekonstrukcija postojećih** u dužini preko 20 km“, redni broj 12. Infrastrukturno projekti, sprovodi postupak procjene uticaja na životnu sredinu kod nadležnog organa za poslove zaštite životne sredine.

Obzirom da se u konkretnom slučaju radi o rekonstrukciji R 13 Bioče-Mataševo-dionica Lopate-Veruša, dužene cca 5,5km, u skladu sa Prostorno urbanističkim planom Glavnog grada Podgorica do 2025 („Sl.list“ Crne Gore, br.24/08), uvidom u spisak projekata pomenute Uredbe utvrđeno je da se predmetni projekat ne nalazi u spisku projekata koji su predviđeni Uredbom, te shodno navedenom smatramo da za navedeno, **nije predviđeno sprovođiti postupak procjene uticaja na životnu sredinu i izdavanja ekološke saglasnosti.**

S poštovanjem,

dr Milan Gazdić
DIREKTOR



Broj: 30-20-02-14856/1
Od: 27.12. 2022. godine

Primljeno: <u>29.12.2022.</u>			
Broj: <u>08-8423/5</u>	Jed. pos. broj	Redni broj	Prilog

MINISTARSTVO EKOLOGIJE, PROSTORNOG PLANIRANJA I URBANIZMA
DIREKTORAT ZA PLANIRANJE PROSTORA I INFORMACIONE SISTEME
DIREKCIJA ZA IZDAVANJE URBANISTIČKO-TEHNIČKIH USLOVA

IV Proleterske brigade broj 19, Podgorica

Na osnovu člana 72 Pravila za funkcionisanje distributivnog sistema električne energije ("Službeni list Crne Gore", br. 72/22), Ovlašćenja broj 10-10-45721/2 od 16.12.2022. godine u postupku rješavanja po zahtjevu za izdavanje tehničkih uslova za priključenje na distributivni sistem električne energije broj 08-8423/5 od 13.12.2022. godine (zavodni broj CEDIS-a 30-20-02-14856 od 21.12.2022. godine), podnijetom od strane MINISTARSTVA EKOLOGIJE, PROSTORNOG PLANIRANJA I URBANIZMA - DIREKTORATA ZA PLANIRANJE PROSTORA I INFORMACIONE SISTEME - DIREKCIJE ZA IZDAVANJE URBANISTIČKO-TEHNIČKIH USLOVA, na osnovu pokrenutog postupka UPRAVE ZA SAOBRAĆAJ za izdavanje urbanističko-tehničkih uslova za izradu tehničke dokumentacije za rekonstrukciju regionalnog puta (R13) Bioče – Mateševo, dionica Lopate – Veruša, dužine cca 5,5km, u skladu sa Prostorno urbanističkim planom Glavnog grada Podgorica do 2025 i Prostornim planom Crne Gore, DOO "Crnogorski elektrodistributivni sistem" Podgorica, podnosi

ZAHTJEV
za dopunu

Uvidom u Vaš zahtjev broj 08-8423/5 od 13.12.2022. godine (zavodni broj CEDIS-a 30-20-02-14856 od 21.12.2022. godine), utvrđeno je da nijeste dostavili sve potrebne podatke, neophodne za izdavanje tehničkih uslova za priključenje na distributivni sistem električne energije za rekonstrukciju regionalnog puta (R13) Bioče – Mateševo, dionica Lopate – Veruša, dužine cca 5,5km, u skladu sa Prostorno urbanističkim planom Glavnog grada Podgorica do 2025 i Prostornim planom Crne Gore.

S tim u vezi, potrebno je da, u roku od 3 dana od dana od prijema ovog zahtjeva CEDIS-u, Sektoru za pristup mreži, Službi za pristup mreži Regiona 2, dostavite:

- podatak o jednovremenoj snazi i broju mjernih mjesta za rekonstrukciju regionalnog puta (R13) Bioče – Mateševo, dionica Lopate – Veruša, dužine cca 5,5km, u skladu sa Prostorno urbanističkim planom Glavnog grada Podgorica do 2025 i Prostornim planom Crne Gore.

Konačno Vas informišemo, da ukoliko ne postupite po ovom zahtjevu i u ostavljenom roku ne otklonite nedostatke, CEDIS neće biti u mogućnosti da izda tražene tehničke uslove za priključenje na distributivni sistem električne energije.


Nadalje vas upoznajemo, da je uvidom u tehničku dokumentaciju CEDIS-a utvrđeno da se predmetna dionica regionalnog puta (R13) Bioče – Mateševo ukršta sa 10kV dalekovodom "Lijeva Rijeka".

U skladu sa navedenim Tačku 15.1. dostavljenih urbanističko-tehničkih uslova (tačka naziva „Uslovi priključenja na elektroenergetsku infrastrukturu“) potrebno je dopuniti sledećim:

- Projektna dokumentacija saobraćajnice treba da sadrži i elektrotehnički projekat jake struje koji se odnosi na usaglašavanje postojeće energetske infrastrukture sa planiranom saobraćajnicom.
- Na predmetnoj saobraćajnici planirati kablovsku kanalizaciju sa cijevima 4(6,8) x Ø160mm za potrebe prelaza postojećih i planiranih energetskih vodova, uz obavezno ostavljenje rezervnih cijevi (raskrsnice, prelazi vodova ispod kolovoza, mostovi, tuneli, vijadukti itd).
- Potrebno je da se u projektnoj dokumentaciji planiraju koridori za postavljenje budućih energetskih vodova u zoni planirane saobraćajnice. Širinu koridora treba da odredi projektant zavisno od broja vodova u planskom dokumentu.

Zahtjev obradio,
Pavle Gaživoda, dipl. el. ing.

Pavle Gaživoda



Dostaviti:

- Podnosiocu zahtjeva
- Sektoru za pristup mreži - Službi za pristup mreži Regiona 2
- a/a

Društvo sa ograničenom odgovornošću "Crnogorski elektrodistributivni sistem" Podgorica

Ul. Ivana Milutinovića br.12 81000 Podgorica

Telefon: +382 20 408 400. Faks: +382 20 408 413 e-mail: info@cedis.me www.cedis.me

put: 03059873. POU: 30/91-16/02-1

Broj žiro računa:

ČKB BANKA 510-1714-39. HIPOTEKARNA BANKA 520-22559-07 ERSTE BANKA 340-8573-34 PRVA BANKA 535-15969-90.



Prilijepiti ovde				
Prilijepiti ovde	18.01.2023			
Dir. led.	Jed. rje. znak	Radni broj	Prilog	Velj. broj
08	8423	/10	2022	

Broj: 30-20-02-14856/2
Od: 17.01.2023.godine

**MINISTARSTVO EKOLOGIJE, PROSTORNOG PLANIRANJA I URBANIZMA
DIREKTORAT ZA PLANIRANJE PROSTORA I INFORMACIONE SISTEME
DIREKCIJA ZA IZDAVANJE URBANISTIČKO-TEHNIČKIH USLOVA**

IV Proleterske brigade broj 19, Podgorica

PREDMET: Obavještenje - neuredan zahtjev

VEZA: Zahtjev za izdavanje tehničkih uslova za priključenje na distributivni sistem električne energije broj 08-8423/5 od 13.12.2022.godine (zavodni broj CEDIS-a 30-20-02-14856 od 21.12.2022.godine)

DOO "Crnogorskom elektrodistributivnom sistemu" Podgorica, Sektoru za pristup mreži, Službi za pristup mreži Regiona 2 obratili ste se, na osnovu pokrenutog postupka UPRAVE ZA SAOBRAĆAJ, za izdavanje urbanističko tehničkih uslova za izradu tehničke dokumentacije za rekonstrukciju regionalnog puta (R13) Bioče – Mateševo, dionica Lopate – Veruša, dužine cca 5,5km, u skladu sa Prostorno urbanističkim planom Glavnog grada Podgorica do 2025 i Prostornim planom Crne Gore, nepotpunim zahtjevom za izdavanje tehničkih uslova za priključenje na distributivni sistem električne energije broj 08-8423/5 od 13.12.2022.godine (zavodni broj CEDIS-a 30-20-02-14856 od 21.12.2022.godine).

Budući da nijeste dostavili:

- podatak o jednovremenoj snazi i broju mjernih mjesta za rekonstrukciju regionalnog puta (R13) Bioče – Mateševo, dionica Lopate – Veruša, dužine cca 5,5km, u skladu sa Prostorno urbanističkim planom Glavnog grada Podgorica do 2025 i Prostornim planom Crne Gore.

nadležna Služba CEDIS-a, Služba za pristup mreži Regiona 2, Vam se obratila zahtjevom broj 30-20-02-14856/1 od 27.12.2022.godine za dopunu dokumentacije u roku od 3 dana od dana prijema zahtjeva.

Uvidom u povratnicu broj AR 32731540 9 ME, nesporno se utvrđuje da ste zahtjev za dopunu primili dana 29.12.2022.godine.

Kako u ostavljenom roku nijeste dostavili traženu dokumentaciju, to CEDIS, Sektor za pristup mreži, Služba za pristup mreži Regiona 2, nije u mogućnosti da izda tehničke uslove za priključenje na distributivni sistem električne energije.

Napominjemo, da je uvidom u tehničku dokumentaciju CEDIS-a utvrđeno da se predmetna dionica regionalnog puta (R13) Bioče – Mateševo ukršta sa 10kV dalekovodom "Lijeva Rijeka".

U skladu sa navedenim Tačku 15.1. dostavljenih urbanističko-tehničkih uslova (tačka naziva „Uslovi priključenja na elektroenergetsku infrastrukturu“) potrebno je dopuniti sledećim:

- Projektna dokumentacija saobraćajnice treba da sadrži i elektrotehnički projekat jake struje koji se odnosi na usaglašavanje postojeće energetske infrastrukture sa planiranom saobraćajnicom.
- Na predmetnoj saobraćajnici planirati kablovsku kanalizaciju sa cijevima 4(6,8) x Ø160mm za potrebe prelaza postojećih i planiranih energetskih vodova, uz obavezno ostavljenje rezervnih cijevi (raskrsnice, prelazi vodova ispod kolovoza, mostovi, tuneli, vijadukti itd).
- Potrebno je da se u projektnoj dokumentaciji planiraju koridori za postavljenje budućih energetskih vodova u zoni planirane saobraćajnice. Širinu koridora treba da odredi projektant zavisno od broja vodova u planskom dokumentu.


Zahtjev obradio:

Pavle Gazivoda, dipl. el. ing.

Pavle Gazivoda

Dostaviti:

- Podnosiocu zahtjeva
- Sektoru za pristup mreži - Službi za pristup mreži Regiona 2
- a/a



CEDIS

Sektor za pristup mreži

Služba za pristup mreži Regiona 2,

Ivana Nedović, dipl. el. ing.

02





DIREKCIJA ZA PROJEKTOVANJE I UREĐENJE PROSTORA "VODOVOD I KANALIZACIJA"

11000 Titov Obilić, ul. Zetskih vojvoda bb,

PIB: 2042841, PDV: 203100109-1

telefon: posredni (0) 440 360, fax: 440 362, komara: sl. telefon: 440 364

Vodovod i kanalizacija: 440 369, kanalizacija: 440 373, tehnička priprema: 440 312

Adresa: Kraljeva ulica, Web: www.vikpg.co.me

Žiro račun:

PG banka: 550-1105-66

CKB: 510-8284-20

Prva banka CG: 535-9563-08

Hipotekarna banka: 520-9074-13

UPI-02-041/22-8278/2

Broj:

CRNA GORA

MINISTARSTVO EKOLOGIJE, PROSTORNOG
PLANIRANJA I URBANIZMA

Direktorat za planiranje i uređenje prostora

Podgorica, 20. 12. 2022
Direktorat za planiranje i uređenje prostora

Broj	Uredništvo	Podpis	Stavka	Uredništvo
08-8423/6				

146542.3000-792/2022

Veza: Zahtjev broj UPI-02-041/22-8278/1 od 19.12.2022.

PREDMET: Obavještenje

U vezi vašeg zahtjeva broj 08-8423/4 od 13.12.2022. godine, koji je kod nas evidentiran pod brojem UPI-02-041/22-8278/1 od 19.12.2022. godine, za izdavanje katastra instalacija i tehničkih uslova priključenja na hidrotehničke instalacije za rekonstrukciju regionalnog puta R13 Bioče – Mateševo, dionica Lopate – Veruša, dužine 5,5km, u zahvatu PUP-a Podgorice i Prostornog plana Crne Gore, investitora Uprave za saobraćaj, obavještavamo vas da na širem području ove lokacije ne postoji izgrađena hidrotehnička infrastruktura koja je u nadležnosti "Vodovod i kanalizacija" d.o.o. Podgorica.

S poštovanjem,



Izvršni direktor,
Filip Makrid, dipl.inž.grad.

Dabek

Dostavljeno: Naslovu

Službi tehničke pripreme,

a/a

Obradila: Ljiljana Mićanović, dipl.inž.grad.

e-mail: ljiljana.micanovic@Vikpg.me



Crna Gora

Uprava za saobraćaj

Ministarstvo ekologije, prostornog
planiranja i urbanizma

Adresa: IV Proleterske br. 19,
81000 Podgorica, Crna Gora
tel: +382 20 655 052
fax: +382 20 655 359

Broj: 04-12252/2
Podgorica, 10.01.2023.godine

Primljeno po:				
Org. broj	Re. vr. št.	Red. broj	Prilog	Vrijednost
04-12252/2	1	1		

MINISTARSTVO EKOLOGIJE, PROSTORNOG PLANIRANJA I URBANIZMA
Direktorat za planiranje prostora i informacione sisteme
Direkcija za izdavanje urbanističko – tehničkih uslova

PREDMET: Rekonstrukcija Regionalnog puta R-13 dionica Bioče - Mateševo, potez Lopate - Veruša
Uprava za saobraćaj, rješavajući po zahtjevu Ministarstva ekologije, prostornog planiranja i urbanizma
– Direktorat za planiranje prostora i informacione sisteme – Direkcija za izdavanje urbanističko –
tehničkih uslova, zaveden u Upravi za saobraćaj br.04-12252/1 od 15.12.2022. godine., radi propisivanja
saobraćajno - tehničkih uslova za izradu tehničke dokumentacije, za rekonstrukciju regionalnog puta R-13
dionica Bioče – Mateševo potez Lopate – Veruša, a shodno članu 74 Zakona o planiranju prostora i izgradnji
objekata („Sl.list“ br.64/17, 44/18, 63/18, 11/19, 82/20 i 86/22) i člana 17 Zakona o putevima (Sl.List CG“
br. 82/20) konstatuje sljedeće;

SAOBRAĆAJNO TEHNIČKI USLOVI ZA IZRADU PROJEKATNE DOKUMENTACIJE

1. Opšti saobraćajno – tehnički uslovi

Prostorni koncept razvoja putne infrastrukture dat Prostornim planom Crne Gore, Detaljnim prostornim
planom za autoput Bar-Boljare kao i Prostorno urbanistički plan Glavnog grada Podgorica predviđa
rekonstrukciju i modernizaciju predmetnog Regionalnog puta.

Neophodno je primijeniti sledeće elemente trase puta:

- Kako se o konkretnom slučaju radi o dionici postojećeg regionalnog puta a imajući u vidu konfiguraciju terena kao i prostorna ograničenja predvidjeti računsku brzinu 60(50) km/h.
- Širina kolovoza 2x3,0m
- Širina ivične trake 2x0,30m
- Širina rigole 0,75m
- Širina bankine, berme i pojasa preglednosti po propisima
- Proširenja u krivinama za mimoilaženje dva teretna vozila po propisima
- Saobraćajni profil min 4,50m a slobodni profil min 4,7m

Projekatna dokumentacija mora biti urađena u skladu sa savremenim tehnološkim postupcima i metodama
građenja a elementi izgrađenog puta u funkciji bezbjednosti saobraćaja, udobnosti vožnje i zaštiti životne
sredine.

2. Posebno saobraćajno tehnički uslovi

Prije izrade glavnog projekta, potrebno je izvršiti geodetsko snimanje, uraditi geodetsku podlogu u R=
1000/500 (250), te uzdužne profile saobraćajnice prilagoditi terenu i okolnim objektima, uz obaveze
postizanja podužnih i poprečnih nagiba, potrebnih za odvođenja atmosferskih voda.

Kolovoznu konstrukciju definisati u skladu sa parametrima saobraćajnog opterećenja, geotehničkim karakteristikama terena, klimatskim uslovima, raspoloživim resursima (prirodni i vještački) i tehnologija građenja.

Kolovoznu konstrukciju usvojiti u skladu sa proračunom, pri čemu je potrebno ispoštovati sljedeće uslove:

- tampon minimum $d=0,35m$
- noseći sloj asfalta – u funkciji spovodenog proračuna
- habajući sloj asfalta – asfaltna mješavina sa eruptivnim agregatom (AB11S), minimalne debljine $d=4\text{ cm}$

Saobraćajnu signalizaciju projektovati saglasno propisima i standardima koji regulišu ovu oblast.

Projektnu dokumentaciju, urađenu u skladu sa gore propisanim uslovima, važećim propisima i standardima, sa izvještajem o izvršenoj tehničkoj kontroli (izvještaj o reviziji), dostaviti Upravi za saobraćaj radi izdavanja saobraćajne saglasnosti.

OBRADILI:

Radojica Poleksić, dipl.ing.građ.

R. Poleksić
Marko Spahić, građ.teh.

DOSTAVLJENO;

-Naslovu x2

-U spise predmeta

-Arhivi

