



CRNA GORA

MINISTARSTVO ODRŽIVOG RAZVOJA
I TURIZMA

DIREKTORAT ZA GRAĐEVINARSTVO

Direkcije za izdavanje
urbanističko-tehničkih uslova

Broj:1055-2551/10

Podgorica, 26.12.2017. godine

OPŠTINA MOJOVAC
SEKRETARIJAT ZA UREĐENJE PROSTORA I ODRŽIVI RAZVOJ

MOJKOVAC

Dostavljaju se Urbanističko – tehnički uslovi broj 1055-2551/10 od 26.12.2017. godine, za izradu tehničke dokumentacije, za rekonstrukciju objekta skladišta komunalnog otpada na katastarskoj parceli broj 751 KO Podbišće u zahvatu Prostorno urbanističkog plana opštine Mojkovac do 2020. godine“(Sl.list Crne Gore-opštinski propisi 19/11) u Mojkovcu.


Dostavljeno:

- Podnosiocu zahtjeva
- Direktorat za inspekcijski nadzor i licenciranje
- U spise predmeta
- a/a

OVLAŠĆENO SLUŽBENO LICE

Milica Ćurić

URBANISTIČKO - TEHNIČKI USLOVI

1.	<p>CRNA GORA</p> <p>MINISTARSTVO ODRŽIVOG RAZVOJA I TURIZMA</p> <p>Broj:1055-2551/10 Podgorica, 26.12.2017. godine</p>	 <p>CRNA GORA</p> <hr/> <p>MINISTARSTVO ODRŽIVOG RAZVOJA I TURIZMA</p>
2.	Ministarstvo održivog razvoja i turizma na osnovu člana 74. Zakona o planiranju prostora i izgradnji objekata („Sl. list CG“ br. 64/17) i podnietog zahtjeva Opštine Mojkovac, Sekretarijata za uređenje prostora i održivi razvoj , izdaje:	
3.	URBANISTIČKO-TEHNIČKE USLOVE za izradu tehničke dokumentacije	
4.	za rekonstrukciju objekta skladišta komunalnog otpada na katastarskoj parceli broj 751 KO Podbišće u zahvatu Prostorno urbanističkog plana opštine Mojkovac do 2020. godine“(Sl.list Crne Gore-opštinski propisi 19/11) u Mojkovcu.	
5.	PODNOŠILAC ZAHTJEVA:	OPŠTINA MOJKOVAC
6.	POSTOJEĆE STANJE	
	<p>Postojeće smetlište u Podbišću između Tare i magistralnog puta stalno predstavlja ekološku crnu tačku koja zahtijeva hitno rješavanje i rekultivaciju.</p> <p>Takodje su latentne opasnosti deponija flotacije rudnika Brskovo u Mojkovcu (jalovište) 2, deponije otpada u Kolašinu (uz samu rijeku) i mojkovačke deponije otpada uzvodno od Podbišća, fabrike u Kolašinu i drvna i druge industrije u Mojkovcu, klanice u Kolašinu. Osim otpadnih fekalnih voda i deponije smeća u Kolašinu i Podbišću, za sada nijedan od spomenutih subjekata ne zagađuje bitno sam vodotok (da bi se promijenio bonitet) što ne znači da ne treba održavati stalne mjere zaštite da ne dodje do toga.</p> <p>Jedina površina koja se koristi za odvoženje smeća iz grada i većih naselja i industrijskih objekata nalazi se uz levu obalu Tare u KO Podbišće. Odlaganje smeća vrši se kamionima na neuređenoj lokaciji, između magistralnog puta i Tare, na mjestu gdje se Štitarička rijeka uliva u nju. Smeće se ne prekriva otkrivkom, uglavnom je stalno u procesu samozapaljenja i dim koji se ovdje stvara širi se i na put i okolne prostore uz deponiju. Na deponiji se okuplja veliki broj ptica i glodara i zbog</p>	

	<p>ovakvog stanja neuređenosti u skladu sa sanitarnim propisima, deponija predstavlja opasnost po zdravlje i okolinu.</p> <p>Ovakva situacija je nepovoljna, pogotovo zbog režima zaštite i načina korišćenja prostora u NP "Durmitor" i "Biogradska gora" i njegovoj zaštitnoj zoni, tako i zbog potrebe i obaveze zaštite Tare i zemljišta na cijelom području.</p> <p>Prikupljeni komunalni otpad iz naselja komunalno preduzeće odlaže na postojeće smetlište u naselju Podbišće, koje ne ispunjava ni minimum sanitarno-tehničkih uslova savremene deponije otpada (nakon popunjavanja otpadom, djelimično se prekriva slojem šljunka i pjeska), uz nepovoljne mikrolokacijske karakteristike (na lijevoj obali rijeke Tare, pokraj magistralnog puta Bijelo Polje-Mojkovac-Kolašin).</p>
7.	PLANIRANO STANJE
7.1.	Namjena parcele odnosno lokacije
	<p>Prema grafičkom prilogu br.3 Namjena prostora plan, predmetna lokacija je u zoni površina tehničke infrastrukture – rekultivisan prostor deponije.</p> <p>Planirani ciljevi</p> <ul style="list-style-type: none"> • Razvoj mreže komunalnih objekata, uz rekultivaciju prostora postojeće deponije, po aktiviranju regionalne deponije na lokaciji u opštini Bijelo Polje ili Berane, • Poboljšanje stanja životne sredine sa infrastrukturnim komunalnim opremanjem izgradnjom sistema prečišćavanja otpadnih voda, izgradnjom međuopštinske sanitarne deponije čvrstog otpada (na teritoriji bjelopoljske opštine) uz rekultivaciju prostora deponije u blizini Podbišća i Štitarice, kao i smanjivanje zagađenja vazduha i voda, od strane naseljskih, privrednih i turističkih sistema, kao i rekultivacija degradiranih zona; <p>Do realizacije regionalne deponije na teritoriji opštine Bijelo Polje, smetlište u K.O. Podbišće između magistralnog puta i Tare, mora se što prije obezbjediti u sanitarnom smislu, kao i u pogledu saobraćajnog pristupa i kontrole zaštite od požara i uticaja poplavnih voda Tare i podzemnih voda. Aktivnost odlaganja smeća na ovoj privremenoj lokaciji se mora obavljati uz sve propisane mjere nasipanja i sprečavanja pojave požara.</p> <p>Zatvaranjem i prenamjenom površine deponije komunalnog otpada u Podbišću, kao i čišćenjem postojećih smetlišta na gradskom i seoskom području, otvoriće se regionalna sanitarna deponija čvrstog otpada za područja opština Mojkovac, Bijelo Polje i Kolašin na lokalitetu „Čelinska kosa“ (koji odgovara svim važećim propisima, u skladu sa Strateškim master planom upravljanja otpadom na republičkom nivou i PP Crne Gore do 2020.godine), odnosno drugoj lokaciji u skladu sa konačnom odlukom i dogovorom na međuopštinskom i državnom nivou;</p>
7.2.	Pravila parcelacije
	/

7.3.	Građevinska i regulaciona linija, odnos prema susjednim parcelama
	/
8.	PREPORUKE ZA SMANJENJE UTICAJA I ZAŠTITU OD ZEMLJOTRESA, KAO I DRUGE USLOVE ZA ZAŠTITU OD ELEMENTARNIH NEPOGODA I TEHNIČKO-TEHNOLOŠKIH I DRUGIH NESREĆA
	<p>Tehničkom dokumentacijom predvidjeti mjere zaštite od požara shodno propisima za ovu vrstu objekata. U cilju zaštite od elementarnih nepogoda postupiti u skladu sa Zakonom o zaštiti i spašavanju (»Službeni list CG«, br.13/07, 05/08, 86/09 i 32/11 i 54/16) i Pravilnikom o mjerama zaštite od elementarnih nepogoda (»Službeni list RCG«, br.8/93) i Zakonu o zapaljivim tečnostima i gasovima (»Službeni list CG«, br.26/10 i 48/15).</p> <p>Shodno članu 9 Zakona o zaštiti i zdravlju na radu („Službeni list CG“, br.34/14), pri izradi tehničke dokumentacije projektant koji u skladu sa propisima o uređenju prostora i izgradnji objekata izrađuje tehničku dokumentaciju za izgradnju, rekonstrukciju ili adaptaciju objekta, namijenjene za radne i pomoćne prostorije i objekte gdje se tehnološki proces obavlja na otvorenom prostoru, dužan je da predvidjeti propisane mjere zaštite na radu u skladu sa tehnološkim projektnim zadatkom. Pri izgradnji, rekonstrukciji ili rušenju objekta potrebno je izraditi Elaborat o uređenju gradilišta u skladu sa aktom nadležnog ministarstva shodno članu 10 Zakona o zaštiti i zdravlju na radu .</p> <p>Proračune raditi na IX stepen seizmičkog inteziteta po MCS skali. Objekat mora biti rekonstruisan prema važećim propisima za građenje u seizmičkim područjima.</p>
9.	USLOVI I MJERE ZAŠTITE ŽIVOTNE SREDINE
	<p>Osim otpadnih fekalnih voda i deponije smeća u Kolašinu i Podbišću, za sada nijedan od spomenutih subjekata ne zagađuje bitno sam vodotok (da bi se promijenio bonitet) što ne znači da ne treba održavati stalne mjere zaštite da ne dodje do toga. Mikrobiološka ispitivanja voda Tare sa stanica Trebaljevo i Bistrica ukazuju da su najčešći organizmi: EPHEMETERA, DIPTERA, TRICHOPTERA, SIPHOOCLOPIALES i INSECTA.</p> <p>Ovi organizmi se javljaju u čistim planinskim vodama (i dokaz su čiste vode). Takođe je zapaženo i odsustvo hidroflore (šljunkovito dno mahom bez vegetacije).</p> <p>Tehničkom dokumentacijom predvidjeti uslove i mjere za zaštitu životne sredine u skladu sa odredbama Zakona o procjeni uticaja na životnu sredinu („Službeni list CG“, br.80/05, 40/10, 73/10, 40/11, 27/13 i 52/16) i Zakonom za zaštitu prirode („Službeni list CG“, br.54/16) na osnovu urađene procjene uticaja na životnu sredinu.</p>
10.	USLOVI ZA PEJZAŽNO OBLIKOVANJE
	/

11.	USLOVI I MJERE ZAŠTITE NEPOKRETNIH KULTURNIH DOBARA I NJIHOVE ZAŠTIĆENE OKOLINE
	Deponija čvrstog komunalnog ili industrijskog otpada mora se predvidjeti izvan područja kulturnih dobara i njegove zaštićene okoline i prirodnog prostora.
12.	USLOVI ZA LICA SMANJENE POKRETLJIVOSTI I LICA SA INVALIDITETOM
	Tehničkom dokumentacijom obezbjediti prilaz i upotrebu objekta/objekata licima smanjene pokretljivosti u skladu sa članom 71 Zakona o planiranju prostora i izgradnji objekata i Pravilnikom o bližim uslovima i načinu prilagođavanja objekata za pristup i kretanje lica smanjene pokretljivosti i lica sa invaliditetom („Sl. list CG“ broj 48/13 i 44/15).
13.	USLOVI ZA POSTAVLJANJE I GRADNJU POMOĆNIH OBJEKATA
	/
14.	USLOVI ZA OBJEKTE KOJI MOGU UTICATI NA BEZBJEDNOST VAZDUŠNOG SAOBRAĆAJA
	/
15.	USLOVI ZA OBJEKTE KOJI MOGU UTICATI NA PROMJENE U VODNOM REŽIMU
	Ugroženost podzemnih voda na teritoriji opštine Mojkovac u vezi je sa načinom njihovog zahvatanja (poštovanje sanitarno-tehničkih normi) i mogućnostima infiltracije zagađujućih materija do vodonosnih slojeva, što je u zavisnosti od strukture stijenskih masa. Generalno, najznačajniji izvori zagađenja podzemnih voda su: otpadne vode iz seoskih domaćinstava u zoni izvorišta, deponije komunalnog i stajskog đubriva, produkti poljoprivredne djelatnosti, kao i amosferske vode zagađene štetnim materijama sa gradskih, poljoprivrednih, stočnih i drugih površina. S obzirom da su podzemne vode pretežno karstnih karkteristika, njihov kvalitet je u velikoj zavisnosti i od kvaliteta površinskih voda imajući u vidu njihovo preplitanje i slabiju moć samoprečišćavanja karstnih podzemnih voda. Na osnovu određenih istraživanja i analiza fizičko-hemijskih karakteristika izdanskih voda na području Mojkovca može se zaključiti da je njihov kvalitet zadovoljavajućeg karaktera (uz povremena odstupanja propisanih kvaliteta).
16.	MOGUĆNOST FAZNOG GRAĐENJA OBJEKTA

	/
17.	USLOVI ZA PRIKLJUČENJE NA INFRASTRUKTURU
17.1	Uslovi priključenja na elektroenergetsku infrastrukturu
	<p>Prilikom izrade tehničke dokumentacije potrebno je poštovati sljedeće preporuke EPCG:</p> <ul style="list-style-type: none"> •Tehnička preporuka za priključke potrošača na niskonaponsku mrežu TP-2 (II dopunjeno izdanje) •Tehnička preporuka – Tipizacija mjernih mjesta •Uputstvo i tehnički uslovi za izbor i ugradnju ograničavača strujnog opterećenja •Tehnička preporuka TP-1b - Distributivna transformatorska stanica DTS – EPCG 10/0.4 Kv
17.2	Uslovi priključenja na vodovodnu i kanalizacionu infrastrukturu
17.3	Uslovi priključenja na saobraćajnu infrastrukturu
17.4	Ostali infrastrukturni uslovi
18.	POTREBA IZRADE GEODETSKIH, GEOLOŠKIH (GEOTEHNIČKIH, INŽENJERSKO-GEOLOŠKIH, HIDROGEOLOŠKIH, GEOMEHANIČKIH I SEIZMIČKIH) PODLOGA, KAO I VRŠENJA GEOTEHNIČKIH ISTRAŽNIH RADOVA I DRUGIH ISPITIVANJA
	<p>Prije izrade tehničke dokumentacije shodno članu 7. Zakona o geološkim istraživanjima ("Sl.list RCG", br.28/93, 27/94, 42/9) i ("Sl.list CG", br.26/07, 28/11) izraditi Projekat geoloških istraživanja tla za predmetnu lokaciju i Elaborat o rezultatima izvršenih geoloških istraživanja.</p> <p>Prilikom izrade tehničke dokumentacije poštovati Pravilnik o načinu izrade, razmjeri i bližoj sadržini tehničke dokumentacije (Sl. list CG, br.23/14, 32/15 i 75/15).</p> <p>Tehničku dokumentaciju izraditi u skladu sa Pravilnikom o načinu obračuna površine i zapremine objekata (" Sl. List CG", br. 47/13).</p>
19.	POTREBA IZRADE URBANISTIČKOG PROJEKTA
	/

20.	DOSTAVLJENO: <ul style="list-style-type: none"> - Podnosiocu zahtjeva - Direktoratu za inspekcijski nadzor i licenciranje - U spise predmeta - a/a 	
21.	OBRADIVAČI URBANISTIČKO-TEHNIČKIH USLOVA:	Olja Femić Ljubica Božović
22.	OVLAŠĆENO SLUŽBENO LICE:	Milica Ćurić
23.	M.P. 	potpis ovlašćenog službenog lica 
24.	PRILOZI	
	<ul style="list-style-type: none"> - Grafički prilozi iz planskog dokumenta - Dokaz o uplati naknade za izdavnje utu- a - Akt Agencije za zaštitu prirode i životne sredine, br. 101-1556/1-02-1203/2 od 18.12.2017. godine - Akt d.o.o. Komunalne usluge Gradac, br.2730 od 11.12.2017.godine. 	



Crna Gora
Ministarstvo održivog razvoja i turizma
AGENCIJA ZA ZAŠTITU PRIRODE I ŽIVOTNE SREDINE
Broj : 101-1556/1-02-1203/2
Podgorica, 18.12.2017. godine
NR

26.12.2017

105-2551/9

MINISTARSTVO ODRŽIVOG RAZVOJA I TURIZMA
DIREKTORAT ZA GRAĐEVINARSTVO

Podgorica
Ul. IV Proleterske brigade br.19

Povodom vašeg zahtjeva, broj UPI 1055-2551/2 od 07.12.2017.godine, kojim ste tražili mišljenje o potrebi procjene uticaja na životnu sredinu za rekonstrukciju objekta skladišta komunalnog otpada na katastarskoj parceli br. 751 K.O. Podbišće, u zahvatu Prostornog urbanističkog plana Opštine Mojkovac do 2020.godine u Mojkovcu, u cilju izdavanja urbanističko – tehničkih uslova za izradu tehničke dokumentacije Sekretarijatu za uređenje prostora i održivi razvoj Opštia Mojkovac, obavještavamo vas sledeće:

Uredbom o projektima za koje se vrši procjena uticaja na životnu sredinu („Službeni list RCG“, broj 20/07 i “Službeni list CG”, broj 53/14), utvrđen je spisak projekata za koje je obavezna procjena uticaja na životnu sredinu i projekata za koje se može zahtijevati procjena uticaja.


Uvidom u spisak projekata utvrđeno je da je u Listi 2. navedene Uredbe predviđeno da se za „...privremeno skladištenje i konačno odlaganje, uključujući komunalni i inertni otpad, sa kapacitetom koji ne prelazi 100tona dnevno“ - redni broj 13. Drugi projekti, tačka (b), sprovodi postupak procjene uticaja na životnu sredinu kod nadležnog organa za poslove zaštite životne sredine.

Imajući u vidu navedeno, a obzirom da je uvidom u dostavljenu dokumentaciju utvrđeno se u konkretnom slučaju radi o rekultivaciji postojećeg prostora smetlišta-deponije, sa kapacitetom koji ne prelazi 100tona dnevno, to je neophodno da se urbanističko – tehničkim uslovima za izradu tehničke dokumentacije za izgradnju predmetnog objekta, **nosilac projekta obaveže da, shodno Zakonu o procjeni uticaja na životnu sredinu („Službeni list RCG“, broj 80/05, 40/10, 73/10, 40/11, 27/13 i 52/16), sprovede postupak procjene uticaja na životnu sredinu kod Agencije za zaštitu prirode i životne sredine.**

Obradio:
Nikola Raičević, spec.zaš.živ.sred.


V.D. Pomoćnik-a direktora
Ilija Radović, dipl.inž.tehnol.

V.D. DIREKTOR-A
Nikola Medenica



AGENCIJA ZA ZAŠTITU PRIRODE I ŽIVOTNE SREDINE

IV Proleterske 19 • 81000 Podgorica • Crna Gora • Tel: +382 20 446 500
Faz: +382 20 618 250 • epamontenegro@gmail.com • www.epa.org.me



Broj: 2730
Mojkovac, 11. 12. 2017. god

Vojislava Šćepanovića bb
1382 (0)50 - 470 200
Email: gradacmojkovac@gmail.com

Crna Gora
MINISTARSTVO ODRŽIVOG RAZVOJA I TURIZMA
POSREDOVANJE

Projekat	Godina	Prilog	Vrijednost
105-2551/4	13-12-2017		

8

CRNA GORA
Ministarstvo održivog razvoja i turizma
Direktorat za građevinarstvo
Direkcija za izdavanje urbanističko-tehničkih uslova

Predmet: Odgovor na zahtjev

Poštovani,

Vašim dopisom broj 1055-2551/4 od 06.12.2017. godine, tražili ste da vam dostavimo tehničke i vodovodne uslove, za izradu tehničke dokumentacije, za rekonstrukciju objekta skladišta komunalnog otpada na kat. parceli broj 751 KO Podbišće, u zahvatu Prostorno urbanističkog plana Opštine Mojkovac, međutim na opisanim parcelama ne postoji infrastruktura kojom gazduje DOO "Komunalne usluge – Gradac".


OBRADIO,
Predrag Smolović

DOSTAVITI:
1* naslovu ✓
1* tehničkoj službi
1* a/a


IZVRŠNI DIREKTOR,
Ranko Mišnić



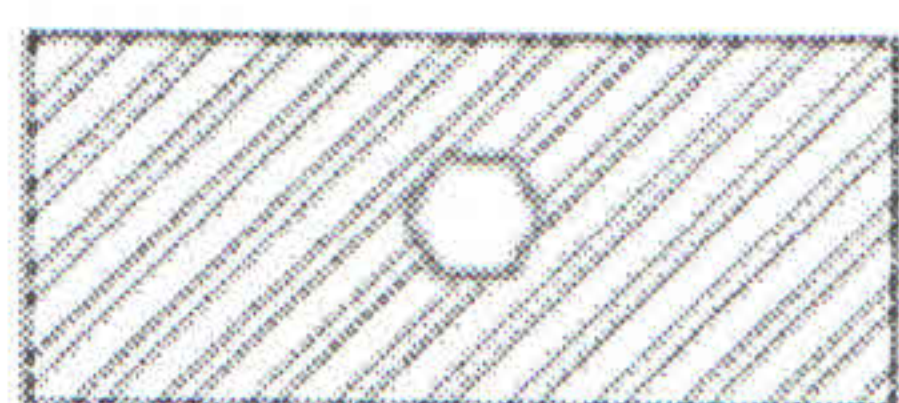
VODNE POVRŠINE



VODENE POVRŠINE

(napomena: položaj korita rijeke Tare od Mojkovca do Slatine je podložan promjenama usled meandriranja)

POVRŠINE TEHNIČKE INFRASTRUKTURE



REKULTIVISAN PROSTOR DEPONIJE



LOKACIJA BUDUĆE SANITARNE DEPONIJE
KOMUNALNE DEPONIJE

POVRŠINE ZA POSEBNE NAMJENE I SPECIJALNE REŽIME KORIŠĆENJA

ZAŠTIĆENA PODRUČJA



GRANICA NACIONALNIH PARKOVA
"DURMITOR" I "BIOGRADSKA GORA"




GRANICA ZAŠTITNE ZONE NACIONALNIH PARKOVA
"DURMITOR" I "BIOGRADSKA GORA"



PLANIRANI PARK PRIRODE "DEBELI LUG"

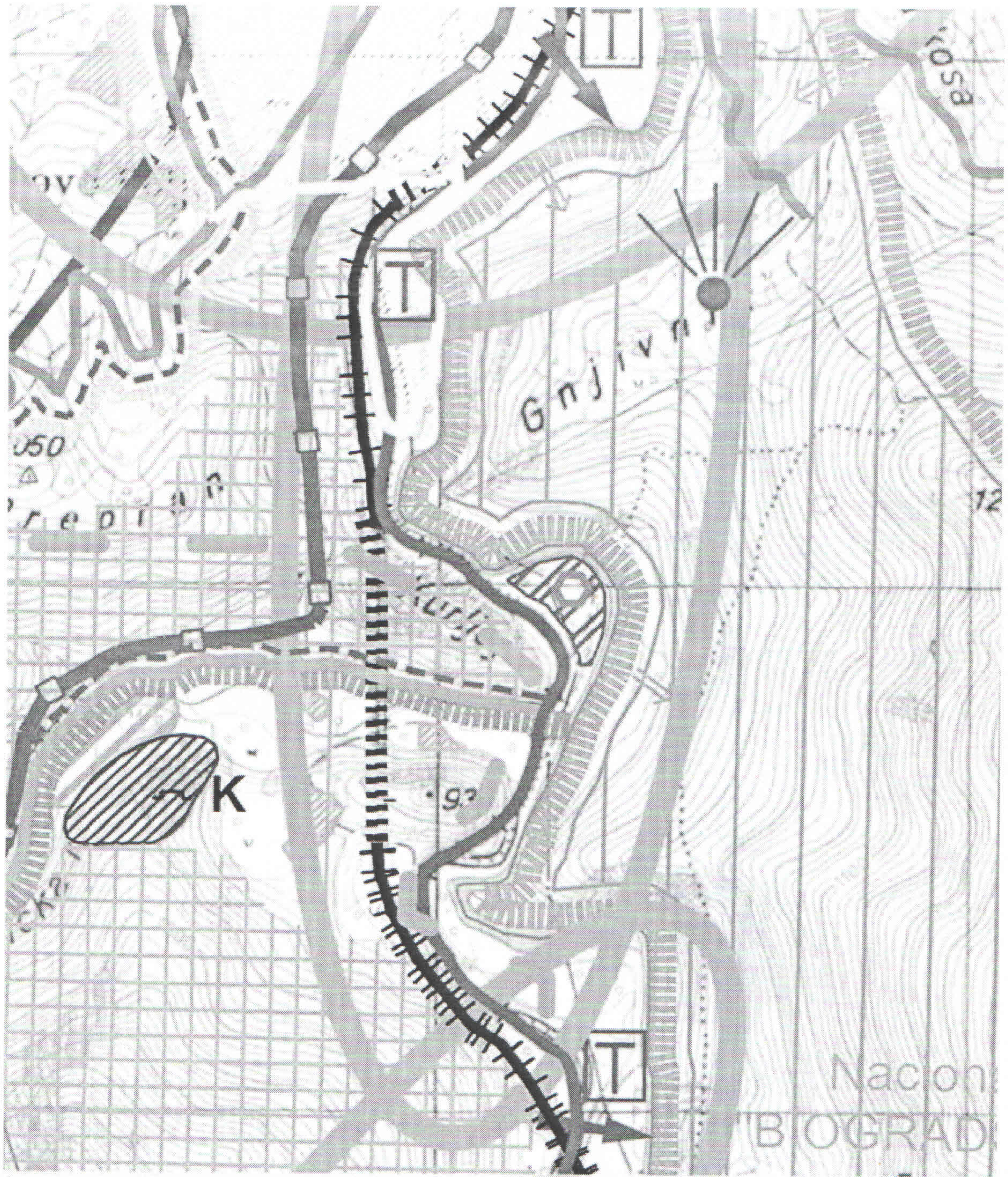


PEĆINA



MEMORIJALNO ISTORIJSKO PODRUČJE







Crna Gora
Ministarstvo održivog razvoja i turizma

Adresa: IV proleterske brigade broj 19
81000 Podgorica, Crna Gora
tel: +382 20 446 292
www.mrt.gov.me

DIREKTORAT ZA GRAĐEVINARSTVO
Direkcija za izdavanje urbanističko - tehničkih uslova
Broj: 1055 -2551/13-2017
Podgorica, 22.04.2020.godine

OPŠTINA MOJKOVAC
Sekretarijat za uređenje prostora i održivi razvoj

MOJKOVAC

U prilogu vam dostavljamo Rješenje o utvrđivanju vodnih uslova br. 060-327/20-02011-17 od 06.04.2020.godine, za izradu tehničke dokumentacije za rekonstrukciju objekta Skladišta komunalnog otpada na katastarskoj parceli br. 751 KO Podbišće, u zahvatu Prostorno urbanističkog plana opštine Mojkovac do 2020.godine, u Mojkovcu.

Predmetni akt je dostavljen ovom ministarstvu nakon izdavanja Urbanističko-tehničkih uslova br. 1055- 2551/10 od 26.12.2017.godine

Ovlašćeno službeno lice

Milica Čurić



Dostavljeno:

- Podnosiocu zahtjeva
- Direktoratu za inspekcijske poslove i licenciranje
- Ⓞ U spise predmeta
- Arhivi



Crna Gora
Uprava za vode

Adresa: Bulevar Revolucije br.24,
81000 Podgorica, Crna Gora
tel: +382 20 224 593
fax: +382 20 224 594
www.upravazavode.gov.me

Br:060-327/20-02011-17

Pisarnica Ministarstva održivog razvoja i turizma
14.04.2020
1055-2551/13-2017

06.04.2020.

Uprava za vode, na osnovu čl. 114 i 115 Zakona o vodama ("Sl.list RCG", br. 27/07, "Sl.list CG", br.73/10, 32/11, 47/11, 48/15, 52/16, 55/16, 2/17, 80/17 i 84/18), čl. 20 i 41 Uredbe o organizaciji i načinu rada državne uprave („Sl. list CG", br. 87/18, 02/19, 38/19) i čl. 18 Zakona o upravnom postupku ("Sl.list CG", br. 56/14, 20/15, 40/16 i 37/17), rješavajući po zahtjevu Ministarstva održivog razvoja i turizma, br. 1055-2551/13-2017 od 28.01.2020. godine, a u ime Investitora Opštine Mojkovac - Sekretarijat za uređenje prostora i održivi razvoj, radi utvrđivanja vodnih uslova za izradu tehničke dokumentacije za rekonstrukciju objekta skladišta komunalnog otpada na katastarskoj parceli br. 751 KO Podbišće, u zahvatu Prostorno urbanističkog plana opštine Mojkovac do 2020. godine, donosi

RJEŠENJE **o utvrđivanju vodnih uslova**

UTVRĐUJU SE vodni uslovi Investitoru OPŠTINI MOJKOVAC, za izradu tehničke dokumentacije za rekonstrukciju objekta skladišta komunalnog otpada na katastarskoj parceli broj 751 KO Podbišće, u zahvatu Prostorno urbanističkog plana opštine Mojkovac do 2020. godine, pod sledećim uslovima:

1. Glavni projekat uraditi u skladu sa važećim tehničkim i zakonskim normativima za ovu vrstu radova;
2. U okviru Glavnog projekta obraditi:
 - položaj i uticaj objekata na režim voda rijeke Tare i obrnuto;
 - preglednu situaciji u razmjeri 1 : 5000 sa naznačenim položajem objekata;
 - vodosnabdijevanje industrijskom vodom za potrebe korišćenja i održavanja deponije i pitkom vodom za potrebe zaposlenih;
 - odvođenje i prečišćavanje otpadnih voda iz poslovnih objekata i deponije, u skladu sa važećim tehničkim normativima;
 - odvodnjavanje terena, uz definisanje hidroloških i hidrogeoloških uslova terena kao i odvođenje i prečišćavanje atmosferskih voda sa lokacije deponije;
 - u pogodnoj razmjeri dati situacioni prikaz sa ucrtanim objektima deponije, objektima vodovodne, kanalizacione i atmosferske mreže, kao i postrojenje za prečišćavanje otpadnih voda;
 - tehničke i sanitarne uslove za upuštanje otpadnih voda u prirodni recipijent ili gradsku kanalizaciju;
 - dokumentaciju o načinu mjerenja količina ispuštenih voda, koje se produkuju na lokaciji deponije i mjestima za uzimanje uzoraka vode za analize kvaliteta vode;
 - procjena uticaja otpadne vode na recipijent;
3. Uraditi predmjer i predračun radova;
4. Dati detaljan opis izvođenja radova po pojedinim pozicijama;
5. Priložiti registraciju i ovlašćenje organizacije koja je uradila Glavni projekat sa ovlašćenjem odgovornog projektanta i
6. Priložiti naziv investitora i njegovo sjedište.

Nakon izrade i revizije Glavnog projekta Investitor će podnijeti zahtjev Upravi za vode za izdavanje vodne saglasnosti u skladu sa čl. 118 i 119 Zakona o vodama. Uz Glavni projekat i Izvještaj o tehničkoj kontroli (reviziji) Glavnog projekta potrebno je dostaviti i mišljenje organa uprave nadležnog za poslove zaštite prirode i životne sredine, odnosno saglasnost na ekološki elaborat.

Obrazloženje

Upravi za vode podnijet je zahtjev od strane Ministarstva održivog razvoja i turizma, br. 1055-2551/13-2017 od 28.01.2020. godine, a u ime Investitora Opštine Mojkovac – Sekretarijat za uređenje prostora i održivi razvoj, radi utvrđivanja vodnih uslova za izradu tehničke dokumentacije za rekonstrukciju objekta skladišta komunalnog otpada na katastarskoj parceli br. 751 KO Podbišće, u zahvatu Prostorno urbanističkog plana opštine Mojkovac do 2020. godine.

Uz predmetni zahtjev dostavljeni su Urbanističko-tehničkih uslovi za izradu tehničke dokumentacije za rekonstrukciju objekta skladišta komunalnog otpada na katastarskoj parceli br. 751 KO Podbišće u zahvatu Prostorno urbanističkog plana opštine Mojkovac do 2020. godine („Sl. list CG“ – opštinski propisi br. 19/11), u Mojkovcu, izdati od strane Ministarstva održivog razvoja i turizma, br. 1055-2551/10 od 26.12.2017. godine.

Rješavajući po navedenom zahtjevu i uvida u spise predmeta utvrđeno je da je zbog složenosti rješenja potrebno propisati vodne uslove za izradu projektne dokumentacije na nivou Glavnog projekta i ova uprava nalazi da su se u konkretnoj pravnoj stvari stekli uslovi za primjenu čl. 114 i 115 Zakona o vodama.

Na osnovu izloženog, odlučeno je kao u dispozitivu ovog rješenja.

Za donošenje ovog rješenja Investitor je oslobođen plaćanja administrativne takse u skladu sa Zakonom o planiranju prostora i izgradnji objekata.

Uputstvo o pravnoj zaštiti: Protiv ovog rješenja može se izjaviti žalba Ministarstvu poljoprivrede i ruralnog razvoja, u roku od 15 dana od dana prijema rješenja. Žalba se predaje preko Uprave za vode, neposredno ili putem pošte.

Dostavljeno:

- Podnosiovu zahtjeva;
- Inspektoru za vode;
- Službi uprave;
- a/a.

DIREKTOR,
Damir Gutić

