

## Natasa Ceranic

**From:** danijela.jablan@kotor.me  
**Sent:** Monday, July 17, 2023 10:06 AM  
**To:** Rina Ivancevic; Tatjana Jovovic; Natasa Ceranic; Radmila Lainovic  
**Subject:** Fwd: Zahtjevi za 3D orto foto snimke  
**Attachments:** Zahtjev\_Orto\_foto\_RANKO\_VUKCEVIC.pdf; Zahtjev\_Orto\_foto\_ČEDOMIR\_ČETKOVIĆ.pdf; Zahtjevi za 3D orto foto snimke

Pisarnica Ministarstvo ekologije, prostornog  
planiranja i urbanizma

Primiteno: 17. 07. 2023				
Org. ad	Ad. broj	Redni broj	Prilog	Vrijednost
	11-337/23	-230		1404

Poštovane,  
U prilogu je zahtjev za pristup ortofoto prikazu.  
Srdačan pozdrav,

----- Beginning of forwarded message -----

11.07.2023, 16:51, "Kosara Kujundzic" <kosarak@gmail.com>:

Poštovani,

U prilogu šaljem zahtjeve za orto foto snimke za katastarske parcele br. 6/6, KO Dub i 142/1,  
KO Stoliv I, Kotor.

Hvala unaprijed.

Srdačan pozdrav,


Kosara Kujundžić

----- End of forwarded message -----

**Danijela Petrović Jablan**

**Sekretarijat za urbanizam, stanovanje i uređenje prostora**  
**Opština Kotor**  
**Stari grad 317**  
**85330 Kotor**

**e-mail: danijela.jablan@kotor.me**  
**kontakt tel. +382/ 32 325150**



## "A TEAM"

Sveta Vraća, Kotor  
Mob. +38269562088  
e-mail: [kosarak@gmail.com](mailto:kosarak@gmail.com)  
[www.ateamarch.me](http://www.ateamarch.me)

OPŠTINA KOTOR

Sekretarijat za urbanizam, stanovanje i uređenje prostora

### ZAHTJEV

za dostavljanje prikaza sa 3D orto-foto snimka

Poštovani,


U prilogu vam dostavljam:

Zahtjev za dostavljanje prikaza sa 3D orto-foto snimka, da bi se mogao kompletirati izvještaj o legalizaciji bespravnog objekta izgrađenog na katastarskoj parceli br. 6/6, KO Dub, Kotor, vlasnika Ranka Vukčevića.

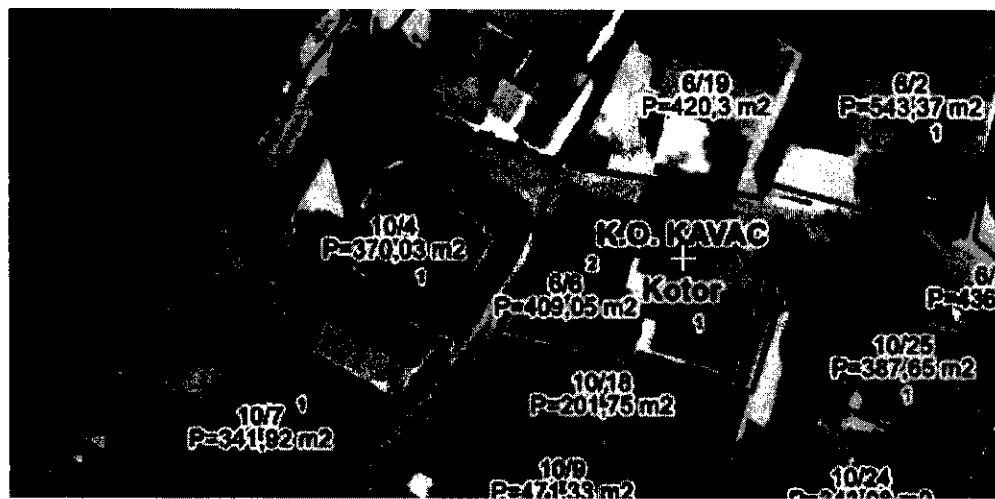
Uz zahtjev vam dostavljam prikaz objekta sa orto-foto snimka dostupnog na geoportalu Uprave za katastar i državnu imovinu sa informacijama o broju katastarske parcele i katastarske opštine.

Kotor, 11.07.2023.

Dr Kosara Kujundžić, d.i.a.

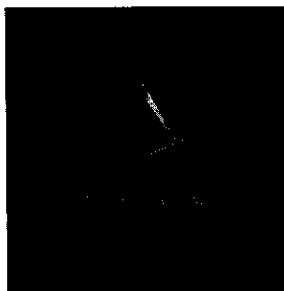


Prikaz objekta na ortu foto snimku sa Geoportala Uprave za katastar i državnu imovinu  
iz 2018.godine



*[Handwritten signature]*

OPREDELJENJE / OZNAČENJE  
"VA TEAM"  
KOTOR



## "A TEAM"

Sveta Vrača, Kotor  
Mob. +38269562088  
e-mail: [kosarak@gmail.com](mailto:kosarak@gmail.com)  
[www.ateamarch.me](http://www.ateamarch.me)

OPŠTINA KOTOR

Sekretarijat za urbanizam, stanovanje i uređenje prostora

### ZAHTJEV

### za dostavljanje prikaza sa 3D orto-foto snimka

Poštovani,


U prilogu vam dostavljam:

Zahtjev za dostavljanje prikaza sa 3D orto-foto snimka, da bi se mogao kompletirati izvještaj o legalizaciji bespravnog objekta izgrađenog na **katastarskoj parceli br. 142/1, KO Stoliv I, Kotor, vlasnika Čedomira Četkovića.**


Uz zahtjev vam dostavljam prikaz objekta sa orto-foto snimka dostupnog na geoportalu Uprave za katastar i državnu imovinu sa informacijama o broju katastarske parcele i katastarske opštine.

Kotor, 11.07.2023.

Dr Kosara Kujundžić, d.i.a.



Prikaz objekta na ortofoto snimku sa Geoportala Uprave za katastar i državnu imovinu  
iz 2018.godine



*[Handwritten signature]*

**VA TEAM**  
KOTOR

## Katarina Mladjenovic

---

**From:** Nevenka Mugosa  
**Sent:** srijeda, 12. jul 2023. 10:18  
**To:** Srdjan Bojovic  
**Cc:** Katarina Mladjenovic; Goran Gorasevic; Radovan Bojovic  
**Subject:** Dostavljanje spisa predmeta

Poštovani,

U vezi sa traženjem spisa predmeta koja se odnosi na objekat za koji je izdata građevinska dozvola broj 0502-02-1632/05 od 14.11.2005.godine i to cjelokupne projektne tehničke dokumentacije (faze arhitekture, vodovoda i kanalizacije, elektroinstalacije slabe i jake struje) potrebno je da, **u najkraćem roku iste dostavite ovom direktoratu**, radi postupanja po zahtjevu za slobodan pristup informacijama, obzirom da smo u saznanju da se isti nalaze u arhivi ovog ministarstva.

Naime, podnosilac zahtjeva za slobodan pristup informacijama se interesovao za predmetni postupak i obavijestio ovaj direktorat da je u ranije vođenom postupku pred ovim organom dobio traženu dokumentaciju na uvid, što znači da se predmetna dokumentacija nalazi u arhivi Ministarstva.

Obzirom da sam u svojstvu ovlašćenog službenika za slobodan pristup informacijama zadužena za postupanje po istima, a što podrazumijeva izradu rješenja, nenosrednu komunikaciju sa podnosiocima zahtjeva, postupak po žalbama podnosioca zahtjeva i dr., te da ova direkcija navedeno obavlja tačno, uredno i u zadatim rokovima, ne smijemo dozvoliti da se zbog ovakvih i sličnih situacija rješenja Ministarstva ukidaju kod drugostepenog organa – Agencije za zaštitu ličnih podataka i slobodan pristup informacijama.

U vezi sa navedenim, ponovo napominjem da je članom 225. zakona o planiranju prostora i izgradnji objekata propisano da Ministarstvo, odnosno organ lokalne uprave trajno čuva primjerak tehničke dokumentacije, na osnovu koje je izdata građevinska dozvola odnosno upotrebna dozvola.

Pozdrav,

**Nevenka Mugoša**

*Načelnica Direkcije za normativno pravne poslove*

**Ministarstvo ekologije, prostornog planiranja i urbanizma**

IV Proleterske brigade br.19, 81000 Podgorica, Gma Gora

Tel: +382 20 446 349

e-mail: [nevenka.mugosa@cg.gov.me](mailto:nevenka.mugosa@cg.gov.me)