



Crna Gora
Ministarstvo ekologije,
prostornog planiranja i urbanizma

Adresa: IV proleterske brigade broj 19
81000 Podgorica, Crna Gora
tel: +382 20 446 200
fax: +382 20 446 215

DIREKTORAT ZA PLANIRANJE PROSTORA
I INFORMACIONE SISTEME
Direkcija za izdavanje
urbanističko - tehničkih uslova
Broj: 08-332/23-6086/6

Podgorica, 25.10.2023. godine

LALEVIĆ LAZAR

BAR
Polje 142, 144

Dostavljaju se urbanističko-tehnički uslovi broj 08-332/23-6086/6 od 25.10.2023. godine, za izgradnju objekta centralnih djelatnosti, na lokaciji urbanističke parcele koju čine katastarska parcela br. 3072 KO Polje i djelovi katastarskih parcela br. 3071 i 3073 KO Polje, urbanistički blok 5, u zahvatu Detaljnog urbanističkog plana „Polje – Zaljevo“ ("Službeni list Crne Gore" – opštinski propisi br.27/12), Opština Bar.


OVLAŠĆENO SLUŽBENO LICE
Branka Nikić



Dostavljeno:

- Podnosiocu zahtjeva
- U spise predmeta
- Direkciji za inspekcijski nadzor
- a/a

URBANISTIČKO - TEHNIČKI USLOVI

1.	DIREKTORAT ZA PLANIRANJE PROSTORA I INFORMACIONE SISTEME Direkcija za izdavanje urbanističko-tehničkih uslova Broj: 08-332/23-6086/6 Podgorica, 25.10.2023. godine	 Crna Gora Ministarstvo ekologije, prostornog planiranja i urbanizma
2.	Ministarstvo ekologije, prostornog planiranja i urbanizma, na osnovu člana 74 Zakona o planiranju prostora i izgradnji objekata ("Službeni list Crne Gore", br. 64/17, 44/18, 63/18, 82/20, 86/22, 04/23) i podnijetog zahtjeva LALEVIĆ LAZARA iz Bara, izdaje:	
3.	URBANISTIČKO-TEHNIČKE USLOVE za izradu tehničke dokumentacije	
4.	za izgradnju objekta centralnih djelatnosti, na lokaciji urbanističke parcele koju čine katastarska parcela br. 3072 KO Polje i djelovi katastarskih parcela br. 3071 i 3073 KO Polje, urbanistički blok 5, u zahvatu Detaljnog urbanističkog plana „Polje – Zaljevo“ ("Službeni list Crne Gore" – opštinski propisi br.27/12), Opština Bar	
5.	PODNOŠILAC ZAHTJEVA:	Lalević Lazar iz Bara
6.	POSTOJEĆE STANJE Položaj u prostoru Područje Polja i Zaljeva se nalazi istočno od Luke Bar i željezničke pruge. Granice DUP-a su: na zapadu ulica koja vodi paralelno željezničkoj pruzi, na sjeveru i istoku magistralni put bar – Ulcinj, a na jugu podnožje brda Volujica. Teren se prostire od 11mnnv u jugozapadnom dijelu prema brdu Volujica i Luki Bar, do 43mnnv u zoni uz magistralu. Kat. parcele 3071, 3072 i 3073 KO Polje nalazi se u zahvatu DUP-a „Polje-Zaljevo“, u okviru urbanističkog bloka 5. Prema grafičkom prilogu 1. <i>Postojeća namena površina</i> na predmetnoj lokaciji su evidentirani postojeći objekti. <i>Katastarska evidencija</i> Prema listu nepokretnosti 503 -- prepis, Područna jedinica Bar, evidentirano je sljedeće: - katastarska parcela 3071 KO Polje, zgrada br.1, porodična stambena zgrada, površine u osnovi 85 m2.	

- katastarska parcela 3071 KO Polje, zgrada br.2 , porodična stambena zgrada, površine u osnovi 25 m2.
- katastarska parcela 3072 KO Polje, zgrada br.1, porodična stambena zgrada, površine u osnovi 31 m2.
- katastarska parcela 3072 KO Polje, zgrada br. 2, pomoćna zgrada, površine u osnovi 10 m2.
- katastarska parcela 3073 KO Polje, livada 1.klase, površine 310 m2.

Za rušenje postojećih objekata potrebno je da se vlasnik obrati nadležnom inspeksijskom organu, u skladu sa članom 113 Zakona o planiranju prostora i izgradnji objekata („Službeni list Crne Gore“, br. 64/17, 44/18, 63/18, 11/19, 82/20, 86/22 i 04/23).

7. PLANIRANO STANJE

7.1. Namjena parcele odnosno lokacije

Namjena parcele

Namjena parcele definiše se kroz osnovnu namjenu objekta i kroz djelatnosti koje su pored osnovne dozvoljene u objektu uz određene uslove.

Ukoliko parcela – lokacija obuhvata dvije različite namjene, parametri se određuju na osnovu pretežne namjene (koja zauzima 51% parcele/lokacije i više).

Prema grafičkom prilogu 02 - *Plan namjene površina*, u urbanističkom bloku 5, katastarska parcela br. 3072 nalazi se na površinama za centralne djelatnosti – CD i površinama za mješovite namjene – MN.

Katastarske parcele br. 3071 i 3073 u urbanističkom bloku 5, nalaze se na površinama za centralne djelatnosti – CD.

Površine za centralne djelatnosti

Površine za centralne djelatnosti služe pretežno smještanju komercijalnih firmi kao i centralnim institucijama privrede, uprave i kulture. Dopušteni su: poslovni i kancelarijski objekti, prodavnice, zanatske radnje, ugostiteljski objekti i objekti za smještaj, drugi privredni objekti, koji ne predstavljaju bitnu smetnju, objekti za upravu, vjerski objekti, objekti za kulturu, zdravstvo i sport i ostali objekti za društvene djelatnosti. Izuzetno mogu se dopustiti: stambeni objekti i stanovi, trgovački centri i benzinske pumpe.

Centralne djelatnosti (CD) – komercijalni sadržaji, centralne institucije privrede, uprava i kultura, stanovanje - dijelovi urbanističkih cjelina 1, 2, 3, 4, 5, 6, 7, 8, 9, 10 i cijeli blok 11

Ove namjene su planirane uz glavne saobraćajnice, u pojasu približne širine 55,0 do 130,0m. Na ovom prostoru je planirano postepeno formiranje poslovno komercijalne zone u skladu sa urbanističkim parametrima za zone srednje i velike gustine. Dozvoljena je izgradnja poslovnih i komercijalnih objekata, zatim ugostiteljski objekti, trgovački centri, objekti za smještaj, objekti za upravu i administraciju, kulturu,

zdravstvo, sport i rekreaciju (fiskulturne i fitness dvorane sa pratećim sadržajima), vjerski objekti i ostali društveni sadržaji. Planirani su također **stambeni objekti sa djelatnostima** i bez njih i stanice za snabdijevanje gorivom (uz obavezu dobijanja uslova i saglasnosti u skladu sa Zakonom). Urbanistički parametri za sadržaje centralnih djelatnosti su sljedeći:

- indeks izgrađenosti do 2,5,
 - indeks zauzetosti do 0,5,
 - procenat ozelenjenih površina na parceli do 20%,
 - najveća spratnost P+5 (šest nadzemnih etaža).
- Udaljenost objekata od bočnih granica parcele
- 1/4h objekta u odnosu na fasadu sa stambenim/poslovnim prostorijama, ne manje od 4,0m
 - 1/8h objekta u odnosu na fasadu sa pomoćnim prostorijama, ne manje od 3,0m
- Izgradnja objekata na granici parcele (ili jednostrano uzidanih objekata) je moguća isključivo uz saglasnost vlasnika susjedne parcele
 - potrebe za parkiranjem vozila rješavati isključivo na sopstvenoj parceli u garaži u okviru objekta, ili na slobodnom prostoru na parceli,
 - garažu predvidjeti u suterenskom ili podrumskom dijelu objekta,
 - garažu graditi isključivo u okviru zone građenja, tako da ne prelazi zadatu građevinsku liniju.
 - podrum se ne može koristiti kao koristan prostor, već samo za pomoćne prostorije, (ostave, podstanice za grijanje, radionice),
 - Planom je predviđena mogućnost objedinjavanja više katastarskih parcela u jednu urbanističku parcelu.

Objekat projektovati u duhu sa tehničkim propisima, normativima i standardima za projektovanje ove vrste objekata.

7.2. Pravila parcelacije

Na grafičkim priložima 03. - *Plan parcelacije* i 4-1. *Plan regulacije*, prikazane su granice urbanističkih parcela. Formirane granice urbanističkih parcela su definisane koordinatama prelomnih tačaka.

Opšti uslovi za parcelaciju i preparcelaciju

Parcele saobraćajnica definisane su analitičko-geodetskim elementima za obeležavanje. Na ovaj način su definisani blokovi – urbanističke cjeline, koje su sastavljene iz postojećih katastarskih parcela (cijelih ili njihovih dijelova).

Opšta pravila za parcelaciju u okviru urbanističkih blokova:

- Urbanistička parcela je dio prostora koji obuhvata jednu ili više katastarskih parcela, ili njihovih dijelova i koju zadovoljava uslove za izgradnju propisane ovim planom.
- Urbanističku parcelu formirati na osnovu smjernica utvrđenih ovim planom, za svaku pojedinačnu zonu, odnosno namjenu.
- Minimalna površina urbanističke parcele (lokacije) iznosi 400,0m², osim za površine i objekte školstva i socijalne zaštite, čiju površinu treba uskladiti sa uslovima iz ovog Plana (Površine za školstvo i dječiju zaštitu u zoni centralnih djelatnosti).

-Katastarske parcele koje su manje od Planom dozvoljenog minimuma, mogu biti urbanističke parcele i mogu se koristiti za izgradnju pod posebno definisanim parametrima za svaku pojedinačnu namjenu, uz preporuku da se objedine sa susjednim parcelama.

-Površina novoformirane urbanističke parcele ne može biti manja od planom zadate za određenu namjenu, odnosno zonu u kojoj se nalazi.

-Dozvoljeno je ukрупnjavanje parcela spajanjem dvije ili više parcela, ili podjela velikih parcela na manje urbanističke parcele, u skladu sa uslovima iz ovog plana koji se odnose na najmanju površinu parcele.

-Spajanjem parcela važeća pravila izgradnje za planiranu namjenu i cjelinu se ne mogu mijenjati, a kapacitet se određuje prema novoj površini urbanističke parcele. - Podjelom postojećih parcela mogu se formirati dvije ili više novih urbanističkih parcela, pod uslovom da površina urbanističke parcele ne bude manja od Planom dozvoljenog minimuma za svaku pojedinačnu namjenu,

-Urbanistička parcela (lokacija) za izgradnju ili rekonstrukciju objekata može se odrediti u skladu sa uslovima iz Plana i za dio urbanističke parcele čija površina ne može biti manja od 400m², nezavisno od vlasništva nad njenim preostalim dijelom, pod uslovom da je za istu obezbijeđen pristup s gradske saobraćajnice ili javnog puta.

-U okviru urbanističkih blokova - cjelina gdje je predviđena izgradnja internih kolskih pristupa parcelama, parcelaciju uskladiti sa rješenjem saobraćaja i na osnovu međusobnog dogovora korisnika parcela.

-Svaka urbanistička parcela mora imati obezbijeđen kolski pristup sa gradske saobraćajnice ili javnog puta.

-U okviru urbanističkih blokova gdje je predviđena izgradnja internih kolskih pristupa urbanističkim parcelama (lokacijama), parcelaciju uskladiti sa rješenjem saobraćaja i na osnovu međusobnog dogovora korisnika parcela.

Kada se urbanistička parcela, koja je već određena ovim planskim dokumentom, ne podudara sa postojećom katastarskom parcelom (ili parcelama) kao i u drugim opravdanim slučajevima kada je potrebno izvršiti usklađivanje urbanističke parcele sa zemljišno knjižnim ili katastarskim stanjem, opštinski organ uprave nadležan za poslove uređenja prostora može izvršiti usklađivanje urbanističke parcele sa zemljišno knjižnim ili katastarskim stanjem, prilikom izdavanja urbanističko - tehničkih uslova.

Napomena: Urbanističke parcele prikazane u ovom planu odgovaraju katastarskim parcelama. Na svim grafičkim priložima su prikazane postojeće granice katastarskih parcela koje se zadržavaju i u skladu sa Planom mogu biti definisane kao urbanističke parcele.

Prikazane su takođe i granice katastarskih parcela i na osnovu dostavljenih katastarsko geodetskih podloga - kopija plana pojedinih parcela, a koje se mogu tretirati kao urbanističke, u skladu sa uslovima iz ovog plana.

Članom 13 Pravilnika o načinu izrade, razmjeri i bližoj sadržini tehničke dokumentacije („Službeni list Crne Gore”, 44/18, 43/19), propisano je da tehnička dokumentacija sadrži elaborat parcelacije po planskom dokumentu.

7.3. Građevinska i regulaciona linija, odnos prema susjednim parcelama

Regulaciona linija

Regulaciona linija je linija koja dijeli javnu površinu od površina namijenjenih za druge namjene.

Građevinska linija

Građevinska linija je linija na, iznad i ispod površine zemlje i vode, definisana grafički i numerički, do koje je dozvoljeno građenje. Ovim planom su definisane sve građevinske linije na urbanističkim parcelama, u okviru uslova za svaku pojedinačnu namjenu, odnosno zonu, (minimalne udaljenosti od regulacione linije i bočnih granica parcele). Građevinska linija koja je orijentisana prema javnoj površini je prikazana opisno i grafički na grafičkom prilogu broj 4-2 *Plan regulacije*, dok su građevinske linije prema susjednim parcelama definisane opisno, za svaku pojedinačnu namjenu, ili zonu (kao udaljenosti u odnosu na granicu pripadajuće parcele).

Vertikalni gabarit

Vertikalni gabarit objekta se definiše brojem etaža i/ili maksimalnim visinama iskazanim u metrima. Maksimalna visina označava mjeru koja se računa od najniže kote okolnog terena ili trotoara do najviše kote sljemena ili ravnoga krova. Vertikalni gabarit se definiše i za nadzemne i za podzemne etaže. Etaže se definišu njihovim nazivima koji proističu iz njihovoga položaja u objektu: podzemna etaža, prizemlje, sprat, potkrovlje). Podzemna etaža je dio zgrade koji je sasvim ili više od 2/3 svoje visine ispod zemlje. Prizemlje je nadzemna etaža čija se visina određuje planom u zavisnosti od namjene. Sprat je nadzemna etaža iznad prizemlja. Potkrovlje je dio zgrade ispod kosoga krova koji se koristi u skladu sa njezinom (ukupnom ili pretežnom) namjenom i funkcijom, a čija je svijetla visina na najnižem mjestu 1,5m. Tavan je prostor ispod krova koji se može koristiti samo za odlaganje stvari. Planom je definisana najveća dozvoljena spratost, odnosno visina objekata na urbanističkoj parceli odnosno lokaciji.

Nivelacija

Planirana nivelacija terena postavljena je u odnosu na nivelaciju ulične mreže iz koje proizilazi i nivelacija prostora za izgradnju objekata i uređenje prostora. Visinske kote na raskrsnicama ulica su bazni elementi za definisanje nivelacije ostalih tačaka koje se dobijaju interpolovanjem. Nivelacija svih površina je generalna, kroz izradu projektne dokumentacije ona se može preciznije i tačnije definisati u skladu sa tehničkim zahtjevima i rješenjima.

Indeks zauzetosti

Indeks zauzetosti je količnik izgrađene površine objekta na određenoj parceli (lokaciji, bloku, zoni) i ukupne površine parcele izražene u istim mjernim jedinicama. Izgrađena površina je definisana spoljašnim mjerama finalno obrađenih fasadnih zidova i stubova u nivou novog- uređenog terena. Planom je definisana najveća dozvoljena zauzetost urbanističke parcele odnosno lokacije.

Indeks izgrađenosti

Indeks izgrađenosti je količnik ukupne građevinske bruto površine objekata i površine parcele (lokacije, bloka, zone) izražene u istim mjernim jedinicama. Računa

se u skladu sa važećim standardima. Bruto građevinska površina objekta je zbir bruto površina svih nadzemnih etaža objekta, a određena je spoljašnjim mjerama finalno obrađenih zidova. Bruto površina podzemnih etaža se uzima ili ne uzima u obzir zavisno od njezine namjene: ukoliko je namjena podzemnih etaža poslovna (trgovina, diskoteka ili neka druga namjena čija funkcija opterećuje parcelu infrastrukturom) onda se u ukupnu bruto građevinsku površinu računa i površina podzemne etaže, ukoliko je namjena podzemne etaže garaža, podrum ili instalaciona etaža onda se njezina površina ne uračunava u ukupnu bruto građevinsku površinu. Planom je definisana najveća dozvoljena izgrađenost urbanističke parcele odnosno lokacije.

Opšti uslovi za izgradnju objekata

- Objekte na urbanističkoj parceli postavljati kao slobodnostojeće ili eventualno jednostrano uzidane, odnosno dvojne objekte u slučaju kada je parcela nedovoljne širine; dozvoljena je izgradnja objekta na granici parcele uz saglasnost vlasnika susjedne parcele.
- Dvorišni traktovi ne moraju biti dvojno uzidani, pri čemu je udaljenost od druge bočne granice parcele najmanje 2.5m.
- Otvaranje prozora stambenih i poslovnih prostorija na bočnim fasadama dozvoljeno je ukoliko je udaljenost od granice parcele najmanje $\frac{1}{4}$ visine stambenog objekta, odnosno $\frac{1}{2}$ visine objekta druge namjene (poslovanje, proizvodnja, sport).
- U stambenim zonama, kod objekata drugih namjena koji imaju veće visine (proizvodni objekti, magacini, balon sale) udaljenost ovih objekata ne sme biti manja od $\frac{1}{2}$ visine višeg objekta.
- Visina objekta je udaljenost od nulte kote do kote vijenca i ne smije biti veća od one koja je zadata za određenu zonu. Nulta (apsolutna) kota je tačka presjeka linije terena i vertikalne ose objekta.
- Ulaze u prizemlja novoplaniranih objekata sa djelatnostima u prizemlju projektovati na nivou kote trotoara odnosno najviše 0,20m.
- Građevinski elementi na nivou prizemlja poslovnih i stambenih objekata koji imaju lokale u prizemlju, a nalaze se na regulaciji bloka mogu preći građevinsku liniju najviše:
 - transparentne bravarske konzolne nadstrešnice - 2.0m, na visini iznad 4.0m
 - platnene nadstrešnice sa bravarskom konstrukcijom - 1.0m, na visini iznad 4.0m
 - konzolne reklame - 1.0m, na visini iznad 4.0m
- Građevinski elementi (erkeri, balkoni, nadstrešnice i sl.) mogu preći građevinsku liniju najviše 1.0m, na najviše 50% površine ulične fasade;
- Horizontalna projekcija linije ispusta može biti najviše pod uglom od 45 stepeni od najbližeg otvora na susjednom objektu.
- Nagib krovne ravni uskladiti sa klimatskim uslovima. Rješenjem kosih krovova obezbjediti da se voda sa krova objekta sliva na sopstvenu parcelu.
- U oblikovnom smislu novi objekti, kako poslovni i proizvodni, tako i stambeni treba da budu uklopljeni u okolni ambijent i to upotrebom kvalitetnih materijala i savremenim arhitektonskim rješenjima.
- Posebnu pažnju posvetiti oblikovanju ugaonih objekata i njihovom uklapanju u građevinske linije susjednih objekata u skladu sa propisanim udaljenostima.

- Preporučuje se, da se potrebe za parkiranjem rješavaju na sopstvenoj parceli u skladu sa normativima za datu namjenu, ili (ukoliko ne postoje prostorne mogućnosti na parceli) ovo pitanje se može riješiti u okviru druge urbanističke parcele u bloku.
 - Minimalna širina internog kolskog prolaza je 2,5m.
 - Pri izgradnji podzemnih etaža obratiti pažnju na nivo podzemnih voda i geotehničke preporuke.
- Prilikom izrade tehničke dokumentacije poštovati :
- Pravilnik o načinu izrade i sadržini tehničke dokumentacije za građenje objekta („Službeni list Crne Gore“, br. 44/18, 43/19).
 - Pravilnik o načinu obračuna površine i zapremine zgrade („Službeni list Crne Gore“, br. 60/18).
 - Površine za obračun indeksa se obračunavaju u skladu sa Pravilnikom o bližem sadržaju i formi planskog dokumenta, kriterijumima namjene površina, elementima urbanističke regulacije i jedinstvenim grafičkim simbolima ("Službeni list CG", br.24/10 i 33/14), Pravilnikom o načinu obračuna površine i zapremine objekata ("Službeni list CG", broj 47/13) i Crnogorskim standardom MEST EN 15221-6:Upravljanje kapacitetima - Dio 6.

8.

PREPORUKE ZA SMANJENJE UTICAJA I ZAŠTITU OD ZEMLJOTRESA, KAO I DRUGE USLOVE ZA ZAŠTITU OD ELEMENTARNIH NEPOGODA I TEHNIČKO-TEHNOLOŠKIH I DRUGIH NESREĆA

Mjere zaštite od zemljotresa

Mjere zaštite od seizmičkih razaranja obuhvataju sve preporuke za planiranje i projektovanje koje će biti iznesene u ovom DUP-u, a odnose se na planiranje i funkcionalni zoning, planiranje i projektovanje infrastrukturnih sistema, lociranje i fundiranje, tj. izgradnju objekata. Ove mjere su u skladu sa rezultatima i preporukama "Elaboratom o seizmogeološkim podlogama i seizmičkoj mikrojeonizaciji urbanističkog područja GUP-a Bara". Pored toga, na svim uslovno stabilnim i nestabilnim terenima obavezno se sprovode posebna inženjersko-geološka, seizmička i geofizička ispitivanja terena na kojima će se graditi pojedini objekti. Ovo se naročito odnosi na terene povećanog seizmičkog rizika. Kod projektovanja i izgradnje svih kategorija objekata visokogradnje striktno se pridržavati odredbi "Pravilnika o tehničkim normativima za izgradnju objekata visokogradnje u seizmičkim područjima" ("Sl.list SFRJ", br.31/81), a kod projektovanja predviđenih nadgradnji i dogradnji odredbi "Pravilnika o tehničkim normativima za sanaciju, ojačanje i rekonstrukciju objekata visokogradnje oštećenih zemljotresom i rekonstrukciju i revitalizaciju objekata visokogradnje" ("Sl. list SFRJ", br. 52/85).

Mjere zaštite od seizmičkih razaranja obuhvataju planiranje, projektovanje i izvođenje objekata i građevinskih radova u skladu sa standardima MEST EN.1998-1 i nacionalnim standardom MEST EN 1998-1/NA.

Mjere zaštite od požara

Radi zaštite od požara planirani novi stambeni i poslovni objekti i privredni kapaciteti moraju biti realizovani prema Zakonu o zaštiti od požara i odgovarajućim tehničkim protivpožarnim propisima, standardima i normativima, tako da ukupnom realizacijom ne bude pogoršana ukupna protivpožarna bezbednost okolnog prostora i objekata.

a na slobodnom prostoru oko planiranih objekata mora biti ugrađena odgovarajuća hidrantska mreža prema Pravilniku o tehničkim normativima za hidrantsku mrežu za gašenje požara ("Sl. list SFRJ", br. 30/91).

Ukoliko je planirani objekat niži od 22,0m (sa nadzidanim dijelom), neophodno je obezbjediti pristupe za protivpožarna vozila najmanje sa jedne strane objekta. Najmanja širina ovog prilaza treba da iznosi 3,5m, visina 4,5m sa unutrašnjim poluprečnikom krivine 10,0m i nosivosti kolovoza 10,0t, a na udaljenosti 5,0-11,0m. Sa ciljem zaštite od požara, pomenute objekte treba izvesti tako da se prvenstveno eliminiše mogućnost širenja požara, pa u tom smislu treba primjeniti sve važeće propise iz ove oblasti.

Takođe, svim objektima mora biti obezbjeđen pristupni put za vatrogasna vozila, shodno Pravilniku za pristupne puteve ("Sl. list SRJ", br. 8/95), po kojemu najudaljenija tačka kolovoza nije dalja 25,0m od gabarita objekta. Novi objekti moraju biti realizovani u skladu sa Pravilnikom za elektroinstalacije niskog napona ("Sl. list SRJ", br. 28/95) i Pravilnikom za zaštitu objekata od atmosferskog pražnjenja ("Sl. list SRJ", br. 11/96).

U pogledu zaštite od požara, kao preventiva, predviđena je najbolja zaštita okruženja objekata slobodnim i zelenim površinama kao mjera koja treba da onemogući lako i brzo prenošenje požara sa jednog na drugi objekat. Imajući u vidu da se u neposrednoj blizini planskog područja nalazi Luka Bar, kao kompleks visokog požarnog rizika, neophodno je obezbjediti nesmetan pristup i efikasno korišćenje postojećih javnih česmi, bunara i potoka u slučaju požara širih prostornih razmjera.

Tehničkom dokumentacijom predvidjeti **mjere zaštite od požara** shodno propisima za ovu vrstu objekata. U cilju zaštite od elementarnih nepogoda postupiti u skladu sa Zakonom o zaštiti i spašavanju («Službeni list CG», br.13/07, 05/08, 86/09 i 32/11 i 54/16) i Pravilnikom o mjerama zaštite od elementarnih nepogoda («Službeni list RCG», br.8/93) i Zakonu o zapaljivim tečnostima i gasovima («Službeni list CG», br.26/10 i 48/15).

Pri izgradnji, rekonstrukciji ili rušenju objekta potrebno je izraditi Elaborat o uređenju gradilišta u skladu sa aktom nadležnog ministarstva shodno članu 10 Zakona o zaštiti i zdravlju na radu.

U cilju obezbjeđenja zaštite od požara primjeniti mjere propisane sljedećim zakonima i propisima:

- Zakon o zaštiti i spašavanju („Službeni list CG“, br.13/07, 05/08, 86/09 i 32/11)

Pravilnici:

- Pravilnik o tehničkim normativima za hidrantsku mrežu za gašenje požara („Službeni list SFRJ br.30/91)

- Pravilnik o tehničkim normativima za pristupne puteve, okretnice i uređene platee za vatrogasna vozila u blizini objekata povećanog rizika od požara („Službeni list SFRJ“, br.8/95)

- Pravilnik o tehničkim normativima za zaštitu visokih objekata od požara („Službeni list SFRJ“, br.7/84)

- Pravilnik o tehničkim normativima za zaštitu skladišta od požara i eksplozija („Službeni list SFRJ“, br.24/87)

- Pravilnik o izgradnji postrojenja za zapaljive tečnosti i o uskladištenju i pretakanju zapaljivih tečnosti („Službeni list SFRJ“, br.20/71, 23/71)
- Pravilnik o izgradnji stanica za snabdijevanje gorivom motornih vozila i o uskladištenju i pretakanju goriva („Službeni list SFRJ“, br.27/71)
- Pravilnik o izgradnji postrojenja za tečni naftni gas i o uskladištenju i pretakanju tečnog naftnog gasa („Službeni list SFRJ“, br.24/71, 26/71)

Mjere zaštite na radu

Shodno članu 7 Zakona o zaštiti na radu ("Službeni list RCG", br. 79/04, 26/10, 73/10, 40/11), pri izradi tehničke dokumentacije predvidjeti propisane mjere zaštite na radu u skladu sa tehnološkim projektnim zadatkom.

Shodno članu 9 Zakona o zaštiti i zdravlju na radu („Službeni list CG“, br.34/14), pri izradi tehničke dokumentacije projektant koji u skladu sa propisima o uređenju prostora i izgradnji objekata izrađuje tehničku dokumentaciju za izgradnju, rekonstrukciju ili adaptaciju objekta, namijenjene za radne i pomoćne prostorije i objekte gdje se tehnološki proces obavlja na otvorenom prostoru, dužan je da predvidjeti propisane mjere zaštite na radu u skladu sa tehnološkim projektnim zadatkom.

Klimatske karakteristike

Klima ima karakteristike sredozemne klime, sa preovlađujućim uticajem maritimnih masa, ali i čestim prodorima kontinentalnih vazdušnih masa, pogotovo u zimskom periodu. Osnovne odlike mediteranske klime su blage zime, dugotrajna topla ljeta, jeseni prijatne, duge i toplije od proljeća. U toku 300 dana godišnje ovdje vladaju srednje mjesečne temperature iznad 10°C, a u toku 6 mjeseci, temperature su više od 15°C. Ovo primorje po svakom kvadratnom kilometru dnevno, tokom leta, primi oko 7 miliona kilovat časova, što je ogroman toplotni potencijal koji u uslovima dugog vegetacionog perioda i drugih činilaca omogućava uzgoj raznovrsnih poljoprivrednih kultura. Međutim, ograničavajući faktor u pogledu poljoprivrednih aktivnosti jeste nedostatak padavina u vegetacionom periodu, te je neophodno navodnjavanje mnogih kultura. Isto tako, jedan od ograničavajućih faktora za uzgoj citrusa, pored hladnih i jakih vjetrova, je i pojava temperatura ispod 0°C (godišnje 4-9 dana), naročito u Barskom polju.

Srednja godišnja temperatura je 15,6°C - najviše srednje mjesečne temperature su u julu i avgustu (23,4 i 23,1°C), a najniže u januaru i februaru (8,3 i 8,9°C), dok srednje maksimalne temperature idu i do 28°C, a srednje minimalne se spuštaju i do 1,5°C.

Srednja godišnja relativna vlažnost vazduha ima vrijednost do oko 70% u zoni grada Bara, sa tendencijom porasta vlažnosti sa posrastom nadmorske visine.

U prosjeku godišnje se u primorskom dijelu opštine do oko 200 metara apsolutne visine izlučuje do oko 1400 do 1500 mm padavina. Ovo su prostori gde se izlučuju najmanje količine padavina u okviru opštine Bar.

U toplijem periodu godine (april-septembar) izluči se 400 do preko 800mm padavina, a u hladnijem periodu (oktobar-mart) 1000 do 2000mm padavina. Ljeta su sušna, a zime sa više padavina. U julu se izlučuje do 130mm padavina, a u avgustu i do 200mm padavina. Najveće količine padavina izluče se u novembru i februaru a najmanje jula i avgusta.

Barsko područje se odlikuje vrlo dugim trajanjem insolacije. Prosječna godišnja oblačnost (u desetinama pokrivenosti neba) iznosi 4,5. Najveća oblačnost je u toku zime, a nešto manja drugom polovinom jeseni i prvom polovinom proljeća, a najmanja ljeti, odnosno od početka jula do kraja septembra. Osunčanost je u suprotnosti sa oblačnošću i za Opštinu Bar prosječan godišnji broj sunčanih sati iznosi oko 2500 časova. (oko 7 časova dnevno).

U primorskom dijelu opštine najveću jačinu i čestinu javljanja ima levant, vjetar iz sjeveroistočnog pravca. Znatno manju čestinu imaju vjetrovi iz ostalih pravaca: pulenat iz pravca zapada, maestral iz pravca sjeverozapada, jugo iz pravca juga i jugoistoka i tramontana (bura) iz pravca sjevera.

Seizmička aktivnost terena

Prema rezultatima STUDIJE PRIRODNIH KARAKTERISTIKA OPŠTINE BAR rađene za potrebe izrade GUP-a Bara i na osnovu podataka o zemljotresima koji su praćeni nekoliko stotina godina unazad, a u novije vreme i na bazi detaljnih podataka o zemljotresu, vjerovatnoća pojava zemljotresa za stogodišnji period sa maksimalnim mogućim intenzitetom na ovom području je 9° po MCS skali i sa magnitudom od 7,4° (po Rihteru), za teritoriju planskog područja i opštine Bar iznosi 63%. Analizom učestalosti pojavljivanja maksimalnih ubrzanja tla, kod zemljotresa koji su do sada zabeleženi, može se očekivati u sljedećih 100 godina maksimalno ubrzanje (na osnovnoj steni) od 0,177 g₁, što odgovara intenzitetu zemljotresa od 8,3° MM skale).

Analizirajući seizmološke karakteristike barskog područja, uočava se da se, praktično, najveća opasnost od jačih zemljotresa može se očekivati na prostoru Barskog polja i obodnih i obodnih padina, odnosno na prostoru koji je, istovremeno, po velikom broju drugih kriterijuma, najpogodniji za život. Cijelo barsko primorje je ugroženo pojavom zemljotresa sličnog očekivanog intenziteta.

Prostor ovog plana spada u zonu IX-og stepena seizmičkog intenziteta MCS skale sa koeficijentima seizmičnosti ks=0,10 do ks=0,14.

9. USLOVI I MJERE ZAŠTITE ŽIVOTNE SREDINE

S obzirom na postojeću i planiranu ugroženost životne sredine na predmetnom području predviđa se sljedeće:

- sanacija, revitalizacija ili rušenje svih objekata koji ne zadovoljavaju higijensko - epidemiološke uslove življenja;
- formiranje linijskih zelenih površina duž korita rijeke Rikavac koje nije regulisano (zaštitne šume u inundacionom pojasu, maksimim 10,0m u širinu od ivice nasipa) sadnjom kvalitetnog rastinja dugog vegetacionog perioda. Zelenim pojasom dovoljne visine i širine oivičiti sve parking prostore na parcelama stanovanja, djelatnosti, industrije i proizvodnje;
- isključenje bilo kakve djelatnosti (poslovne ili zanatske) koja može ugroziti životnu sredinu iznad dozvoljenih granica (buka, gasovi, prašina, vibracije, zračenje i dr.);
- nove objekte postaviti tako da ne dovode do smanjenja osunčanosti i osvetljenosti stanova u postojećim susednim objektima;
- smanjenje zagađenosti, buke od saobraćaja kao i zagađenja od izduvnih gasova rekonstrukcijom saobraćajne mreže.

- predviđeno je da se sve saobraćajnice, pješačke staze i parkirališta propisno osvijetle i opreme odgovarajućom saobraćajnom signalizacijom.

Mjere zaštite prirodnih vrijednosti

Na osnovu GUP-a Bara na području DUP-a "Polje Zaljevo" ne postoje objekti prirode upisani u Centralni registar zaštićenih objekata prirode, za Crnu Goru. Prema postojećim podacima na postoje ni prirodna dobra koju bi trebalo štiti na osnovu Zakona o zaštiti prirode ("Sl. list CG", broj 51/08). Nesumnjivo je da i dalje treba insistirati na očuvanju osnovnih ambijentalnih karakteristika i prirodnih vrijednosti ovog područja, što će ostvariti realizacijom osnovnih arhitektonskih, građevinskih i hortikulturnih rješenja koji će biti komplementarni sa postojećim prirodnim karakteristikama.

Mjere zaštite vazduha

Smanjenje rizika od zagađivanja vazduha i njegovo svodenje u Zakonom dozvoljene granice, ostvariće se primjenom sljedećih mjera zaštite vazduha:

- primjena savremenih tehničko-tehnoloških procesa u svim novim privrednim pogonima, radi kontrole emisije zagađivanja (ugradnja odgovarajućih filtera ukoliko je to potrebno);
- očuvanje i pažljivo korišćenje zaštitnih zelenih pojaseva između magistralne saobraćajnice Bar-Ulcinj, željezničke stanice, kamenoloma na Volujici i postojećih stambenih zona;
- rekonstrukcija saobraćajne mreže, odnosno iznalaženje odgovarajućih arhitektonskih i hortikulturnih rešenja između saobraćajnica i stambenih zona i objekata, čime će se smanjiti zapašenost ulica i smanjiti lokalna zagađenost uz važnije saobraćajne pravce na planskom području.
- pri izgradnji svih novih privrednih objekata dosledno primjenjivati Zakon o zaštiti vazduha, a posebno odredbe o maksimalno dozvoljenim, tj. graničnim vrijednostima zagađenosti vazduha.

Mjere zaštite voda

Zaštita površinskih i podzemnih voda na planskom području ostvariće se primjenom sljedećih mjera zaštite:

- izgradnjom kanalizacione mreže za prihvatanje fekalnih i atmosferskih otpadnih voda i realizacijom fekalne crpne stanice u podnožju brda Volujica, čime će se na higijenski ispravan način distribuirati otpadne vode sa ovog područja do Luke Bar, gde se nalazi osnovni fekalni kanalizacioni sistem grada Bara;
- izgradnjom nepropusnih sanitarno-higijenskih septičkih jama na onim parcelama koje neće biti priključene na budući kanalizacioni sistem na području Polja i Zaljeva;
- strogo poštovanje zakonske regulative o transportu opasnih i štetnih materija magistralnom saobraćajnicom, radi zaštite kvaliteta vodotokova od mogućih akcidentnih zagađenja koji mogu nastati ovim aktivnostima;
- uvođenjem kontrole kvaliteta vode za piće iz lokalnih vodovoda i bunara od strane stručnih službi;
- ugradnjom taložnika i separatora za prihvatanje uljanih voda u okviru svih postojećih i planiranih objekata auto-servisa;

- čišćenjem korita rijeke Rikavac od komunalnog otpada (od strane Javnog komunalnog preduzeća) i njegovo dalje održavanje, kontrolisanjem potencijalnih zagađivača (od strane Vodoprivredne inspekcije).

Mjere zaštite zemljišta

Očuvanje i zaštita poljoprivrednog, šumskog i građevinskog zemljišta sprovodiće se primjenom sljedećih pravila i mjera zaštite:

- ograničavanjem na najmanju moguću mjeru korišćenja (ili trajnog gubitka izgradnjom objekata infra i suprastrukture) poljoprivrednog zemljišta visokih bonitetnih klasa za nepoljoprivredne namjene;
- kontrolisanom sečom autohtonih šumskih sastojina, a naročito mediteranske vegetacije;
- kontrolisanom primjenom agrohemijskih sredstava u poljoprivredi (edukacijom poljoprivrednih proizvođača o uticajima poljoprivrede na životnu sredinu);
- antierozionim uređenjem svih jače nagnutih površina (pošumljavanje goljeti, konverzije jednogodišnjih u višegodišnje kulture), pretežno u zoni Volujice i iznad magistralnog puta Bar-Ulcinj;
- sanacijom klizišta u zoni Zaljeva;
- suzbijanjem bespravne gradnje stambenih i privrednih objekata na morfološki nepovoljnim terenima za gradnju ovakvih vrsta objekata;
- zabranom otvaranja novih pozajmišta materijala i kamenoloma, osim za to predviđenim lokacijama;
- uklanjanjem postojećih smetlišta otpada na planskom području;
- regulisanjem septičkih jama i izgradnjom planiranog kanizacionog sistema, čime će minimizirati nepovoljan uticaj sanitarnih otpadnih voda na zemljište u okviru parcela stambenih objekata;

Mjere zaštite od buke

Iako na planskom području ne postoje mjerna mjesta za mjerenje nivoa komunalne buke, može se zaključiti da predmetno područje nije ugroženo njihovim nepovoljnim dejstvom, osim zone u blizini željezničke stanice Bar (istočni dio područja) i uzanog pojasa uz magistralni put Bar-Ulcinj, gde su stambeni objekti izloženi dejstvu saobraćajne buke (posebno tokom ljetnjeg perioda godine, usljed visoke frekvencije saobraćaja). Zaštita od buke u životnoj sredini zasnivaće se na sprovođenju sljedećih pravila i mjera zaštite:

- poštovanje graničnih vrijednosti o dozvoljenim vrijednostima nivoa buke u životnoj sredini, shodno Pravilniku o graničnim vrijednostima nivoa buke u životnoj sredini („Sl. list RCG“, br. 75/06);
- hortikulturnim uređenjem oko budućih saobraćajnih površina i privrednih objekata, (gde god je to potrebno i moguće), smanjiće se negativno dejstvo saobraćajne buke na lokalno stanovništvo čiji se stambeni objekti nalaze u neposrednoj blizini budućih saobraćajnica; širina zaštitnih pojaseva oko budućih saobraćajnih pravaca definišaće se projektnom dokumentacijom, a u skladu sa zakonskom regulativom;
- donošenjem opštinske Odluke o dozvoljenom nivou buke ugostiteljskih objekata tokom ljetnjeg perioda godine i njegovo dosljedno sprovođenje.

U okviru raspoloživih mehanizama za zaštitu životne sredine koji se koriste prilikom sprovođenja prostornih i urbanističkih planova, kao obavezne, treba da se sprovede

obaveze iz važećih zakonskih propisa, prvenstveno: Zakon o životnoj sredini, („Sl. list RCG”, br. 48/08,40/10 i 40/11), kao i Zakon o zaštiti od buke u životnoj sredini („Sl. list RCG”, br. 28/11), Zakon o inspeksijskom nadzoru („Sl. list RCG”, br. 39/03 i „Sl. list CG”, br. 76/09), Zakon o proceni uticaja na životnu sredinu („Sl. list RCG”, br. 80/05 i „Sl. list CG”, br. 40/10,40/11), Zakon o strateškoj proceni uticaja na životnu sredinu („Sl. list RCG”, br. 80/05 i „Sl. list CG”, br. 73/10,40/11 i 59/11), Zakon o integrisanom sprečavanju i kontroli zagađivača životne sredine („Sl. list RCG”, br. 80/05 i „Sl. list CG”, br. 54/09 i 40/11) i dr.

Tehničkom dokumentacijom predvidjeti uslove i mjere za zaštitu životne sredine u skladu sa odredbama Zakona o proceni uticaja na životnu sredinu („Službeni list CG”, br.75/18) i Zakonom za zaštitu prirode („Službeni list CG”, br.54/16 i 18/19) na osnovu urađene procjene uticaja na životnu sredinu.

Akt Agencija za zaštitu životne sredine - Sektor za izdavanje dozvola i saglasnosti, broj 03-D-3497/2 od 06.10.2023. godine.

10. USLOVI ZA PEJZAŽNO OBLIKOVANJE

Pejzažno uređenje bazirati na potpunoj povezanosti sa okolnim prostorom, kako estetski, tako i funkcionalno. Dati prednost autohtonim botaničkim vrstama i zatečenoj vegetaciji pri izboru hortikulturnog rješenja.

Obavezno ozeleniti površinske parkinge i slobodne i manipulativne prostore. Ograda se postavlja na granice urbanističkih parcela. Živa ograda se postavlja u osovini granice između urbanističkih parcela, a transparentna (djelimično zidana) ograda u potpunosti na urbanističkoj parceli koja se ograđuje, osim kada na osnovu međusobnog dogovora vlasnika susjednih parcela može postaviti u osovini granice.

Osnov budućeg organizovanog zelenila na teritoriji Plana treba da bude zaštita postojećih zelenih površina u okućnicama i dvorištima, individualnog stanovanja, posebno starog dijela naselja. Istovremeno je neophodno u potpunosti sačuvati prisutno kvalitetno zelenilo, što se prije svega odnosi na maslinjake u zoni koja je planirana za urbano zelenilo. Svaka urbanistička parcela/lokacija mora da sadrži najmanje 20% zelenih površina. Izuzetak su samo pojedine posotjeće parcele manje površine gdje se taj procenat može spustiti na najmanje 15%, odnosno 10% kod postojećih objekata. Preporuka je da se na dijelu parcele prema ulici – predbašti, formiraju zasadi niskog šiblja i cvijeća i pojedinačnim sadnicama visokih autohtonih vrsta lišćara i četinarara.

Neophodno je takođe, prilikom realizacije planiranih namjena povesti računa o podizanju i organizovanju novih zelenih površina, formiranih kao zaštitno i maskirno zelenilo po obodima površina različitih namjena. To se posebno odnosi na razdvajanje stambenih parcela od susjednih proizvodnih kompleksa, skladišta, servisa i slično, kao izolaciono zaštitno zelenilo (dvostruki drvoredi i slobodno-rastuće šiblje) radi vizuelne i bezbjednosne zaštite od nepovoljnih uticaja saobraćaja velikih vozila. Na dijelovima zaštitnog pojasa uz frekventne saobraćajnice predvidjeti kombinaciju zelenila sa zvučnim barijerama, kako bi se obezbjedila bolja zaštita stambene zone od nepovoljnih uticaja saobraćaja posebno teretnog. Zelenilo u

	<p>okviru sportsko rekreativnih površina predvidjeti tako da učestvuje sa najmanje 75% ukupne površine. Za parcele javnih i centralnih sadržaja škole, dečijeg vrtića i veterinarske stanice, preporučuje se izrada projekta ozelenjavanja slobodnih i nezastrtih površina kompleksa.</p> <p>Zelene površine oko stambenih objekata, bez obzira na raznolikost po kvalitetu i dekorativno-estetskoj vrijednosti, sve zajedno zauzimaju značajno mjesto u cjelokupnom fondu zelenila na predmetnom prostoru. Edukovanjem, raznim oblicima takmičenja za najljepše uređene okućnice i dodjelom adekvatnih nagrada u vidu sadnog materijala, ove površine mogu dobiti novi izgled i postati značajan činilac u stvaranju humanijih i ljepših ambijentalnih cjelina grada.</p> <p>U stambenim blokovima, kao i na parcelama poslovnih komercijalnih sadržaja, prostor između regulacione i građevinske linije treba da bude slobodan i ozelenjen. Za ograđivanje se preporučuje živa ograda, naročito u ulicama koje zbog širine nemaju drvored.</p>
11.	<p>USLOVI I MJERE ZAŠTITE NEPOKRETNIH KULTURNIH DOBARA I NJIHOVE ZAŠTIĆENE OKOLINE</p> <p>Prema podacima Zavoda za zaštitu spomenika kulture na području DUP "Polje-Zaljevo" nema objekata koji su Zakonom tretirani kao objekti graditeljskog nasljeđa. Od pojedinačnih arhitektonskih objekata ne postoji značajnije graditeljsko nasleđe koje bi zasluživalo posebnu pažnju. Prilikom daljeg uređenja i planiranja prostora na ovom području neophodno je imati u vidu postojeću crkvu i groblje na brdu Lovrenac u Donjoj Čelugi kao jedine kulturne objekte koje bi trebalo adekvatno valorizovati i zaštititi od eventualnih nepovoljnih uticaja (pre svega, bespravna gradnja u blizini ovih objekata i zaklanjanje vizura) u narednom periodu.</p> <p>Ukoliko se prilikom izvođenja građevinskih i zemljnih radova bilo koje vrste na području zahvata naiđe na nalazište ili nalaze arheološkog značenja, prema članu 87 i članu 88. Zakona o zaštiti kulturnih dobara („Sl. list RCG“, br. 49/10, 49/11 i 44/17), pravno ili fizičko lice koje neposredno izvodi radove, dužno je prekinuti radove i o nalazu bez odgađanja obavijestiti Ministarstvo kulture i Upravu za zaštitu kulturnih dobara radi utvrđivanja daljeg postupka.</p>
12.	<p>USLOVI ZA LICA SMANJENE POKRETLJIVOSTI I LICA SA INVALIDITETOM</p> <p>Potrebno je obezbjediti prilaz i upotrebu objekta licima koja se otežano kreću ili se koriste invalidskim kolicima, u skladu sa članom 71 Zakona o planiranju prostora i izgradnji objekata ("Službeni list Crne Gore", br. 64/17, 44/18, 63/18, 82/20) i u skladu sa Pravilnikom o bližim uslovima i načinu prilagođavanja objekata za pristup i kretanje lica smanjene pokretljivosti i lica sa invaliditetom („Službeni list Crne Gore“, br. 48/13 i 44/15).</p> <p>Daljom urbanističko tehničkom i projektnom razradom područja DUP-a "Polje - Zaljevo" potrebno je hendikepiranim i invalidnim licima, starim osobama i osobama sa djecom omogućiti nesmetano kretanje, korišćenje slobodnih i javnih površina, kao i pristup svim javnim i poslovnim sadržajima, školama i sportskim objektima, kao i parkovskim površinama. To se postiže projektovanjem trotoara i pješačkih staza potrebne širine i bez većih stepenika, zakošavanjem i spuštanjem ivičnjaka trotoara i staza, posebno na pješačkim prelazima, kao i izgradnjom predviđenih rampi uz stepeništa i pješačke komunikacije na prilazima objektima (u skladu sa važećim</p>

	<p>standardima za prostorne potrebe invalida u zgradama i okolini za prilazne elemente i prostore).</p> <p>Prilikom rješenja uređenja slobodnih i zelenih površina, staza i pješačkih tokova, gdje god je to moguće umjesto, ili uz stepeništa predvidjeti blage rampe za kretanje hendikepiranih lica, starih osoba i osoba sa dječjim kolicima, o čijim potrebama treba voditi računa kod projektovanja novih objekata, kao i kod rekonstrukcije prizemlja postojećih objekata. Određene djelove pješačkih staza po potrebi opremiti odgovarajućim držačima za slučaj poljedice.</p>
13.	<p>USLOVI ZA POSTAVLJANJE I GRADNJU POMOĆNIH OBJEKATA</p> <p>Dozvoljena je izgradnja pomoćnih objekata na parceli, ali u skladu sa zadatim urbanističkim parametrima koji se računaju za sve objekte na parceli.</p>
14.	<p>USLOVI ZA OBJEKTE KOJI MOGU UTICATI NA BEZBJEDNOST VAZDUŠNOG SAOBRAĆAJA</p> <p>/</p>
15.	<p>USLOVI ZA OBJEKTE KOJI MOGU UTICATI NA PROMJENE U VODNOM REŽIMU</p> <p>Prilikom izrade tehničke dokumentacije poštovati Zakon o vodama („Službeni list Republike Crne Gore“, br. 27/07 i „Službeni list Crne Gore“, br. 73/10, 32/11, 47/11, 48/15, 52/16, 55/16, 02/17, 80/17 i 84/18).</p>
16.	<p>MOGUĆNOST FAZNOG GRAĐENJA OBJEKTA</p> <p>/</p>
17.	<p>USLOVI ZA PRIKLJUČENJE NA INFRASTRUKTURU</p>
17.1	<p>Uslovi priključenja na elektroenergetsku infrastrukturu</p> <p>Prilikom izrade tehničke dokumentacije potrebno je poštovati sljedeće preporuke EPCG:</p> <ul style="list-style-type: none"> • Tehnička preporuka za priključke potrošača na niskonaponsku mrežu TP-2 (II dopunjeno izdanje) • Tehnička preporuka – Tipizacija mjernih mjesta • Uputstvo i tehnički uslovi za izbor i ugradnju ograničavača strujnog opterećenja • Tehnička preporuka TP-1b - Distributivna transformatorska stanica DTS – EPCG 10/0.4 kV
17.2	<p>Uslovi priključenja na vodovodnu i kanalizacionu infrastrukturu</p> <p>Prema grafičkom prilogu br. 6 - <i>Plan hidrotehničke infrastrukture</i> i prema uslovima nadležnog organa.</p> <p><i>Hidrotehnička infrastruktura</i></p> <p>Postojeću primarnu vodovodnu mrežu neophodno je razvijati u skladu sa usvojenim konceptom razvoja ukupnog distributivnog sistema Bara, a sekundarnu razviti duž</p>

	<p>planiranih saobraćajnica novim ojevovodima adekvatnih profila i od savremenog materijala.</p> <p>Fekalni kanalizacioni sistem takođe je neophodno izvesti i omogućiti na tehnički ispravan način priključenje svih objekata, prihvata svih upotrebljenih voda, njihov tretman i konačnu dispoziciju.</p> <p><i>Atmosferska kanalizacija</i></p> <p>GUP-om Bara principijelno je prihvaćeno rješenje tzv. separativnih sistema kanalizacije, odnosno nezavisne atmosferske i fekalne kanalizacije. Odvođenje atmosferskih i površinskih voda ostvaruje se sa dvije vrste objekata:</p> <ul style="list-style-type: none"> - uređenjem malih vodotoka - odvođenjem kišnih voda u naselju i sa saobraćajnih i javnih površina sistemom atmosferske kanalizacije. <p>Akt „Vodovod i kanalizacija“ d.o.o. – Bar , broj 5479 od 16.10.2023. godine.</p>
17.3	<p>Uslovi priključenja na saobraćajnu infrastrukturu</p> <p>Prema grafičkom prilogu br. 5 – <i>Plan saobraćaja</i> i prema uslovima nadležnog organa.</p> <p>Svaka urbanistička parcela mora imati obezbjeđen kolski pristup sa gradske saobraćajnice ili javnog puta.</p> <p>Priključenje urbanističkih parcela na postojeći i planirani javni put vrši se direktnim izlaskom parcele na javni put, uz formiranje kolskog prilaza minimalne širine 3,5 m.</p> <p>U grafičkom prilogu broj 5 <i>Plan saobraćaja</i>, sve saobraćajnice su definisane sa osnovnim elementima horizontalne i vertikalne projekcije i regulacije. Trase novih saobraćajnica su u situacionom planu postavljene tako da se najbolje prilagode terenu. Na istom prilogu je data i kategorizacija ulične mreže na području Plana kao i poprečni profili na mreži.</p> <p>Akt Sekretarijat za komunalne poslove i saobraćaj - Opština Bar, broj UPI 14-341/23-627/1 od 17.10.2023. godine.</p>
17.4	<p>Uslovi za odlaganje komunalnog otpada</p> <p>Za sakupljanje otpadaka na cijelom području DUP-a "Polje Zaljevo" postaviti sudove - kontejnere zapremine 1100lit. Kontejnere za novoplanirane stambene, privredne i objekte centralnih djelatnosti locirati u sklopu dijela parcele prema javnoj površini saobraćajnice. Lokacije novih sudova za smeće uz novoplanirane objekte utvrditi kroz izradu urbanističko - tehničkih uslova, a na osnovu sanitarno - higijenskih propisa i zaštititi ih od atmosferskih padavina i vjetar tako što će biti smješteni u nišama ograđenim zelenilom. Na slobodnim zelenim površinama, za sakupljanje otpadaka predvidjeti korpe (betonske ili od nekog drugog materijala: žica, bronza, itd.).</p> <p>Pristup sudovima za smeće mora biti neometan, tako da podloga za guranje kontejnera mora biti od čvrstog materijala bez ijednog stepenika i sa najvećim nagibom 3%. Maksimalno udaljenje kontejnera od ulaza u pripadajući objekat iznosi 25,0m, a minimalno 5,0m, pri čemu je maksimalno ručno guranje 15,0m. Nije dozvoljeno kretanje komunalnim vozilima unazad pa se u slučaju slepih završetaka</p>

	<p>pristupnim saobraćajnicama (najmanje širine 3,5m) mora izgraditi okretnica. Naglašava se da se na predmetnom području ne planira otvaranje deponije komunalnog otpada, tako da će se prikupljeni otpad i dalje transportovati na deponiju "Livade" u Podgorici (što je u nadležnosti Javnog komunalnog preduzeća) do izgradnje planirane regionalne sanitarne deponije za opštine Bar i Ulcinj na Možuri (van planskog područja, teritorija K.O. Kunje).</p>
17.5	<p>Ostali infrastrukturni uslovi</p> <p>Telekomunikaciona mreža Prilikom izrade tehničke dokumentacije elektronske komunikac. infrastrukt.poštovati: -Zakon o elektronskim komunikacijama ("SI list CG", br.40/13) -Pravilnik o širini zaštitnih zona i vrsti radio koridora u kojima nije dopušteno planiranje i gradnja drugih objekata ("SI list CG", br.33/14) -Pravilnik o tehničkim i drugim uslovima za priključenje, izgradnju i korišćenje elektronske komunikacione mreže, elektronske komunikacione infrastrukture i povezivanje opreme i objekata ("SI list CG", br.41/15) -Pravilnik o uslovima za planiranje, izgradnju, održavanje i korišćenje pojedinih vrsta elektronskih komunikacionih mreža, elektronske komunikacione infrastrukture i povezane opreme ("SI list CG", br.59/15) - Pravilnik o zajedničkom korišćenju elektronske komunikacione infrastrukture i povezane opreme ("SI list CG", br.52/14)</p> <p><u>Agencija za telekomunikacije i poštansku djelatnost upućuje na primjenu:</u></p> <ul style="list-style-type: none"> - sajt na kome se nalaze relevantni propisi u skladu sa kojim se obavlja izrada tehničke dokumentacije http://www.ekip.me/regulativa/; - sajt na kome Agencija objavljuje podatke o postojećem stanju elektronske komunikacione infrastrukture http://ekinfrastuktura.ekip.me/ekip.me kao i - adresu web portala http://ekinfrastuktura.ekip.me/ekip/login.jsp preko koga sve zainteresovane strane od Agencije za telekomunikacije i poštansku djelatnost mogu da zatraže otvaranje korisničkog naloga, kako bi pristupili georeferenciranoj bazi podataka elektronske komunikacione infrastrukture.
18.	<p>POTREBA IZRADE GEODETSKIH, GEOLOŠKIH (GEOTEHNIČKIH, INŽENJERSKO-GEOLOŠKIH, HIDROGEOLOŠKIH, GEOMEHANIČKIH I SEIZMIČKIH) PODLOGA, KAO I VRŠENJA GEOTEHNIČKIH ISTRAŽNIH RADOVA I DRUGIH ISPITIVANJA</p> <p>Geološka građa terena Teren je izgrađen od vodopropusnih i vodonepropusnih stijena kvartarne starosti, među kojima su:</p> <ul style="list-style-type: none"> - aluvijalni šljunkovi i pjeskovi (u zapadnom i središnjem dijelu teritorije), zatim - aluvijalne gline, šljunkovi i pijeskovi (u sjeverozapadnom i zapadnom djelu), - aluvijalne i proluvijalne gline koje su češće izmješane sa sitnom drobinom heterogenog sastava (u istočnom dijelu Donjeg Zaljeva) - gline sa znatnom količinom drobine heterogenog sastava, aluvijalnog i proluvijalnog porijekla (u sjevernom, kao i istočnom djelu uz istočnu granicu područja), - proluvijalna drobina sa glinom i šljunkom (u sjevernom djelu), - dok je brijeg Lobrenac izgrađen od fliša, laporaca, glinaca, pješčara, konglomjerata.

Hidrogeološke i hidrološke odlike terena

- a. dobrovodopropusne stijene intergranularne poroznosti: aluvijalni šljunkovi i pijeskovi (u zapadnom i središnjem dijelu teritorije),
- b. kompleks vodopropusnih i vodonepropusnih stijena intergranularne poroznosti: aluvijalne gline, šljunkovi i pijeskovi (u sjeverozapadnom i zapadnom djelu) i aluvijalno – dijelu vijalna drobina sa glincima i šljunkovima (u sjevernom djelu područja sjeverno od Lobrenca),
- c. vodoneprousne stijene: flišne zone (uz sjevernu granicu područja i brijeg Lobrenac) i gline sa znatnom količinom drobine heterogenog sastava, aluvijalnog i proluvijalnog porijekla (u sjevernom i istočnom djelu).

Inženjersko - geološke odlike terena

U inženjersko - geološkom pogledu svi tereni na području obuhvaćenom DUP-om izgrađeni su od vezanih, poluvezanih i nevezanih stijena.

Prema nosivosti, područje je moguće razdeliti na sljedeće zone:

*flišne zone koje grade brežuljkasti teren izgradjene iz poluvezanih stijena imaju vrlo različitu nosivost. Flišne raspadine na padinama imaju manju nosivost od nosivosti proluvijalne, glinovite drobine u perifernim dijelovima a Barskog polja gde iznosi 75-250 kPa.

*zonu u donjem toku Rikavca, koja je izgradjena iz aluvijalnih šljunkovito-peskovitih nanosa ima najveće nosivosti koje iznose 200 do 400 kPa.

Područje pokriveno veštačkim nasipima, obično iz krečnjačke drobine, u zoni magistrale, ima nosivost 120 do 250 kPa.

*Obodni djelovi polja izgradjeni iz proluvijalnih glinovitih naslaga imaju nosivosti 75-200 kPa.

*Za istočni dio polja (Donje Zaljevo) kojeg izgradjuju aluvijalne i proluvijalne gline ne postoji dovoljno podataka za tačniju procjenu nosivosti. Na osnovu podataka bušotina B-85 i 86 nosivost tog dela polja iznosi 100-200 kPa.

Teren je u prirodnim uslovima i pri izvođenju radova u njemu, uglavnom **stabilan** u Polju i Donjem Zaljevu, ali se na obodu u flišnim zonama ka Čelugama javljaju uslovno stabilni tereni (gde svako zasecanje, raskvašavanje ili novo opterećenje može izazvati bubrenje glina i deformacije reljefa), koji zbog blizine aktivnih i umirenih klizišta, kontakta različitih litoloških sredina i većeg učešća glinovite komponente mogu na većim nagibima postati nestabilni. U stabilnim i uslovno - stabilnim terenima neophodna su detaljna ispitivanja geometrike tla koja će prethoditi projektovanju, građenju, eksploataciji i održavanju objekata.

Podobnost terena za urbanizaciju

U okviru inženjersko geoloških i seizmogeoloških istraživanja za potrebe izrade GUP-a Bara izvršeno je i izdvajanje terena po podobnosti za urbanizaciju. Rezultat kategorizacije predstavlja karta podobnosti terena za urbanizaciju sa legendom koja se nalazi u sastavu kataloga karata (U-karta, knjiga III). Osnovni kriterijumi za izradu karte podobnosti bili su: ugao nagiba padina (naklonski ugao), stabilnost terena, nosivost tla, litogenetska vrsta i inženjersko-geološke osobine stijena, dubina do nivoa podzemne vode i seizmičnost terena.

Vjerovatnoća pojava zemljotresa za stogodišnji period sa maksimalnim mogućim intenzitetom na ovom području je 9° po MCS skali i sa magnitudom od 7,4° (po Rihteru), za teritoriju planskog područja i opštine Bar iznosi 63%.
 Analizom učestalosti pojavljivanja maksimalnih ubrzanja tla, kod zemljotresa koji su do sada zabeleženi, može se očekivati u sljedećih 100 godina maksimalno ubrzanje (na osnovnoj steni) od 0,177 g¹, što odgovara intenzitetu zemljotresa od 8,3° MM skale²).

Prostor ovog plana spada u zonu IX-og stepena seizmičkog intenziteta MCS skale sa koeficijentima seizmičnosti ks=0,10 do ks=0,14.

Proračune raditi na IX stepen seizmičkog inteziteta po MCS skali. Objekat mora biti izgrađen prema važećim propisima za građenje u seizmičkim područjima. Za potrebe proračuna koristiti podatke Zavoda za hidrometeorologiju o klimatskim i hidrometeorološkim karakteristikama u zoni predmetne lokacije.

Prije izrade tehničke dokumentacije shodno Zakonu o geološkim istraživanjima ("Sl.list RCG", br.28/93, 42/94, 26/07 i "Sl.list CG", br. 28/11) i Pravilniku o sadržaju projekta geoloških istraživanja ("Sl.list CG", br. 68/23) izraditi:

- Elaborat o geofizičkim istraživanjima tla i
- Elaborat o inženjersko-geološkim karakteristikama tla.

Pri izgradnji, rekonstrukciji ili rušenju objekta potrebno je izraditi Elaborat o uređenju gradilišta u skladu sa aktom nadležnog ministarstva shodno članu 10 Zakona o zaštiti i zdravlju na radu.

19.	POTREBA IZRADE URBANISTIČKOG PROJEKTA
	/

20.	ZA ZGRADE URBANISTIČKO-TEHNIČKI USLOVI SADRŽE I URBANISTIČKE PARAMETRE
-----	---

Oznaka urbanističke parcele	Katastarske parcele br. 3071, 3072 i 3073 u urbanističkom bloku 5
Površina urbanističke parcele na kojoj se gradi	3283 m ²
Indeks zauzetosti (maks.)	0,5
Indeks izgrađenosti (maks.)	2.50
Maksimalna spratnost objekata	P+5 (šest nadzemnih etaža)

Parametri za parkiranje odnosno garažiranje vozila

Problem parkiranja riješiti na sopstvenoj parceli (na slobodnom dijelu parcele ili u garaži), sa tim što je prilikom određivanja potrebnog broja mjesta za smještaj vozila potrebno poštovati sljedeće normative koji su usklađeni sa stepenom motorizacije za grad Bar. Stepem motorizacije za Bar je procenjen na osnovu prosečnog stepena motorizacije na nivou Crne Gore 2006. godine (što su zadnji dostupni statistički

podaci i uvećan je za oko 30% zato što Bar spada u red najrazvijenijih opština Crne Gore).

Broj parking mjesta obezbjediti u skladu sa normativima korigovanim u odnosu na stepen korekcije za Bar (koji iznosi 0,5):

- 15 PM/1.000m² površine poslovanja - (lokalni uslovi 5-20PM)
- 30 PM/1.000m² površine trgovine - (lokalni uslovi 5-20PM)
- 60 PM/1.000m² površine restorana - (lokalni uslovi 20-100PM),
- 8 PM /1.000m² stambene površine - (lokalni uslovi 6-9PM),
- 15 PM/1.000m² površine hotela (objekata za smještaj) - (lokalni uslovi 10-20PM),
- 12PM/100 posjetilaca za sportske dvorane

Potrebe za parkiranjem vozila rješavati isključivo na sopstvenoj parceli u garaži u okviru objekta, ili na slobodnom prostoru na parceli.

Garažu predvidjeti u suterenskom ili podrumskom dijelu objekta.

Garažu graditi isključivo u okviru zone građenja, tako da ne prelazi zadatu građevinsku liniju.

Potrebe za parkiranjem vozila rješavati u garaži u okviru objekta, ili na slobodnom prostoru na parceli.

Garažu predvidjeti u suterenskom ili podrumskom dijelu objekta, odnosno u posebnom objektu – garaži (u ovom slučaju se garaža se uzima u obzir pri obračunu urbanističkih parametara na parceli.

Garažu graditi isključivo u okviru zone građenja, tako da ne prelazi zadatu građevinsku liniju.

Dimenzije parking mjesta na svim površinama predviđenim za parkiranje treba da budu u skladu sa važećim standardima i propisima. Ulaze u garaže predvidjeti na minimalnom odstojanju od 15,0m od raskrsnica iz bezbjednosnih razloga.

Smjernice za oblikovanje i materijalizaciju, posebno u odnosu na ambijentalna svojstva područja

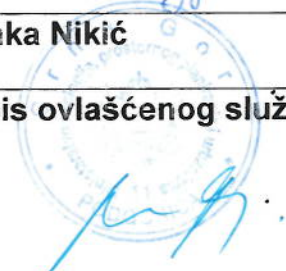
Uslovi za oblikovanje i izgradnju objekta

U zavisnosti od namjene objekta i ambijenta u kojem se gradi, po potrebi se definišu uslovi za oblikovanje: tip zgrade, zaštita kvalitetnih vizura, fasade: boje, istaci, balkoni, vrsta vrata i prozora, materijali krova: nagib krova i krovni pokrivač, smjer pružanja sljemena, krovni prozori, širina strehe, oluci i dr. uređenje parcele: ograde, popločanje, parkiranje, pristup na javnu površinu, pomoćni objekti: vrsta, veličina i položaj na parceli, komunalni priključci: mjesta priključenja na vodovod, elektro i PTT mrežu i mjesto priključenja na kanalizaciju ili mjesto za septičku jamu.

Materijalizacija: obradu fasada predvidjeti od prirodnog autohtonog kamena i maltera bijele ili druge pastelne (svijetle) boje. Afirmisati upotrebu prirodnih materijala, što podrazumjeva upotrebu drveta za izradu pergola, sjenila na terasama, ograda, mobilijara, škura na prozorima i sl, uz mogućnost upotrebe i savremenih materijala.

Uslovi za unapređenje energetske efikasnosti

Planirati energetske efikasnu gradnju.

Prilikom izrade tehničke dokumentacije poštovati Pravilnik o sadržaju elaborata energetske efikasnosti zgrada ("Službeni list CG", br.47/13).	
DOSTAVLJENO:	
<ul style="list-style-type: none"> - Podnosiocu zahtjeva - Direkciji za inspekcijski nadzor - U spise predmeta - a/a 	
OBRAĐIVAČI URBANISTIČKO-TEHNIČKIH USLOVA:	Branka Nikić Nataša Đuknić <i>gymnot Nataša</i>
OVLAŠĆENO SLUŽBENO LICE:	Branka Nikić
M.P.	potpis ovlašćenog službenog lica 
PRILOZI	
<ul style="list-style-type: none"> - Grafički prilozi iz planskog dokumenta - Kopija plana - Akt Agencija za zaštitu životne sredine - Sektor za izdavanje dozvola i saglasnosti, broj 03-D-3497/2 od 06.10.2023. godine. - Akt Sekretarijat za komunalne poslove i saobraćaj - Opština Bar, broj UPI 14-341/23-627/1 od 17.10.2023. godine. - Akt „Vodovod i kanalizacija“ d.o.o. – Bar , broj 5479 od 16.10.2023. godine. 	

CRNA GORA

UPRAVA ZA KATASTAR I DRŽAVNU IMOVINU

PODRUČNA JEDINIČA: BAR

Broj: 460-dj-1913/2023

Datum: 19.10.2023.



Katastarska opština: POLJE

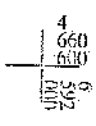
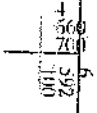
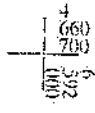
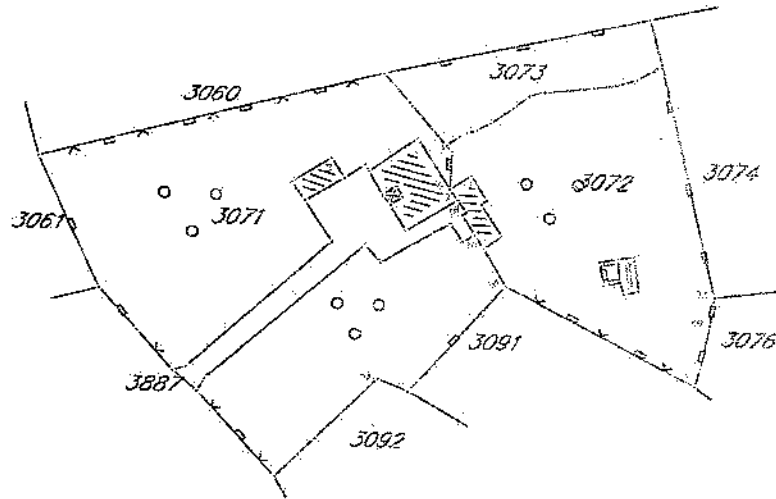
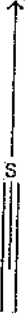
Broj lista nepokretnosti:

Broj plana: 10

Parcela: 3071, 3072, 3073

KOPIJA PLANA

Razmjera 1:1000



IZVOD IZ DIGITALNOG PLANA

Obradio:

[Handwritten signature]



Ovjerava
Službeno lice:

[Handwritten signature]



Crna Gora
AGENCIJA ZA ZAŠTITU ŽIVOTNE SREDINE

SEKTOR ZA IZDAVANJE DOZVOLA I SAGLASNOSTI
Broj: 03-D-3497/L

10.10.2023
08-332/23-6086/2
Podgorica, 09.10.2023. godine

MINISTARSTVO EKOLOGIJE, PROSTORNOG PLANIRANJA I URBANIZMA
Direktorat za planiranje prostora i informacione sisteme
Direkcija za izdavanje urbanističko-tehničkih uslova

Podgorica
Ulica IV Proleterske brigade, br.19

VEZA: 03-D-3497/1 od 06.10.2023. godine

PREDMET: Odgovor na zahtjev u cilju davanja mišljenja o potrebi procjene uticaja

Povodom vašeg zahtjeva, vaš broj 08-332/23-6086/2, kojim ste tražili mišljenje o potrebi procjene uticaja na životnu sredinu za izgradnju objekta centralnih djelatnosti, na lokaciji urbanističke parcele koju čine katastarska parcela br. 3072 KO Polje i dijelovi katastarskih parcela br. 3071 i 3073 KO Polje, urbanistički blok 5, u zahvatu Detaljnog urbanističkog plana „Polje - Zaljevo“ („Službeni list Crne Gore – opštinski propisi“, br. 27/12), Opština Bar, a u cilju izdavanja urbanističko tehničkih uslova Lalević Lazara iz Bara, obavještavamo vas sledeće:

Uredbom o projektima za koje se vrši procjena uticaja na životnu sredinu („Službeni list Crne Gore“, br. 20/07, „Službeni list Crne Gore“, br. 47/13, 53/14 i 37/18), utvrđen je spisak projekata za koje je obavezna procjena uticaja na životnu sredinu i projekata za koje se može zahtijevati procjena uticaja.

Uvidom u dostavljenu dokumentaciju nije moguće sa sigurnošću utvrditi namjenu predmetnog objekta.

Smatramo da nosioca projekta treba obavezati da se nakon utvrđivanja namjene predmetnog objekta, shodno Zakonu o procjeni uticaja na životnu sredinu („Službeni list Crne Gore“, br. 75/18), obrati Agenciji za zaštitu životne sredine, sa zahtjevom za izdavanje mišljenja o potrebi sprovođenja postupka procjene uticaja.

S poštovanjem,

dr Milan Gazdić
DIREKTOR



AGENCIJA ZA ZAŠTITU
ŽIVOTNE SREDINE
CRNE GORE

IV Proleterske 19
81000 Podgorica, Crna Gora
tel.: +382 20 446 500
e-mail: epamontenegro@gmail.com
www.epa.org.me



Crna Gora
Opština Bar
Sekretarijat za komunalne poslove i saobraćaj

Adresa: Bulevar revolucije br. 1
85000 Bar, Crna Gora
Tel: +382 30 311 561
email: sekretarijat.kps@bar.me
www.bar.me

Broj: UPI 14-341/23-627/1

Broj:	08-332/23-6086/4
Datum:	17.10.2023

Bar, 17.10.2023. godine

Sekretarijat za komunalne poslove i saobraćaj, rješavajući po zahtjevu Ministarstva ekologije, prostornog planiranja i urbanizma – Direktorata za planiranje prostora i informacione sisteme – Direkcije za izdavanje urbanističko – tehničkih uslova, a na osnovu člana 17 Zakona o putevima („Sl. list Crne Gore“, br. 82/20), člana 12 Odluke o opštinskim i nekategorisanim putevima na teritoriji opštine Bar („Sl. list Crne Gore – opštinski propisi“, br. 46/16), člana 74 Zakona o planiranju prostora i izgradnji objekata („Sl. list Crne Gore“, br. 64/17, 44/18, 63/18, 82/20 i 86/22) i člana 18 Zakona o upravnom postupku („Sl. list Crne Gore“, br. 56/14, 20/15, 40/16 i 37/17), donosi:

R J E Š E N J E

Utvrdjuju se saobraćajno-tehnički uslovi za izgradnju saobraćajnog priključka, za potrebe izgradnje objekata centralnih djelatnosti na lokaciji urbanističke parcele koju čine katastarska parcela broj 3072 KO Polje i djelovi katastarskih parcela broj 3071 i 3073 KO Polje, u bloku „5“, u zahvatu DUP-a „Polje - Zaljevo“ („Sl. list Crne Gore – opštinski propisi“, br. 27/12), opština Bar:

1. Priključak na javnu saobraćajnicu projektovati u skladu sa Planom, grafički prilog: Saobraćaj;
2. Urbanistička parcela mora da ima jedan koški ulaz/izlaz na javnu saobraćajnicu;
3. Širinu priključka planirati u zavisnosti od usvojenog mjerodavnog vozila;
4. Mjerodavno vozilo se definiše na osnovu potrebe prilaznog puta, odnosno u zavisnosti od planiranog sadržaja na parceli;
5. Radijuse krivina pri ulasku/izlasku na UP dimenzionisati prema normativima za usvojeno mjerodavno vozilo;
6. Na priključku na put obezbijediti odgovarajuću preglednost za učesnike u saobraćaju;
7. Voditi računa o spoju prilaznog i javnog puta, za sami priključak koristiti materijale koji odgovaraju materijalima puta na koji se priključuje;
8. Uzdužne profile priključka prilagoditi terenu i okolnim objektima, uz obavezno postizanje poprečnih i podužnih nagiba potrebnih za odvođenje atmosferskih voda;
9. Na mjestu priključenja UP na javnu saobraćajnicu predvidjeti prelazne i oborene ivičnjake;
10. Na priključku UP na javnu saobraćajnicu projektovati horizontalnu i vertikalnu signalizaciju;
11. Obavezan dio tehničke dokumentacije je projekat saobraćaja i saobraćajne signalizacije, koji mora biti urađen u skladu sa važećim standardima, tehničkim uputstvima i normativima iz predmetne oblasti.

O b r a z l o ž e n j e

Ministarstvo ekologije, prostornog planiranja i urbanizma – Direktorat za planiranje prostora i informacione sisteme – Direkcija za izdavanje urbanističko – tehničkih uslova, obratilo se ovom Sekretarijatu zahtjevom, broj 08-332/23-6086/4 od 04.10.2023. godine, zavedenim u Opštini Bar, pod brojem UPI 14-341/23-627 od 09.10.2023. godine, za izdavanje saobraćajno-tehničkih uslova za izradu tehničke dokumentacije, za potrebe izgradnje objekata centralnih djelatnosti

na lokaciji urbanističke parcele koju čine katastarska parcela broj 3072 KO Polje i djelovi katastarskih parcela broj 3071 i 3073 KO Polje, u bloku „5“, u zahvatu DUP-a „Polje - Zaljevo“ („Sl. list Crne Gore – opštinski propisi“, br. 27/12), opština Bar.

Uz zahtjev je priložen Nacrt urbanističko-tehničkih uslova za izradu tehničke dokumentacije.

Članom 17 Zakona o putevima propisano je da organ uprave izdaje saobraćajno-tehničke uslove za priključenje na javni put, pri čemu predmetne uslove za opštinske puteve izdaje nadležni organ lokalne uprave.

Članom 12 Odluke o opštinskim i nekategorisanim putevima je propisano da organ lokalne uprave nadležan za poslove saobraćaja izdaje saobraćajno-tehničke uslove za priključenje na opštinski ili nekategorisani put.


Članom 74 stav 5 Zakona o planiranju prostora i izgradnji objekata je propisano da uslove koje prema posebnim propisima izdaje organ za tehničke uslove, a koji su neophodni za izradu tehničke dokumentacije, kao i list nepokretnosti i kopiju katastarskog plana pribavlja Ministarstvo. Shodno članu 5 stav 1 alineja 16, organ za tehničke uslove je, pored ostalih, organ lokalne uprave nadležan za poslove saobraćaja.

Razmatrajući predmetni zahtjev, a uzimajući u obzir naprijed navedene propise, odlučeno je kao u dispozitivu rješenja.


Rješenje je donijeto bez izjašnjenja stranke o rezultatima ispitnog postupka iz razloga jer je utvrđeno da se Rješenje donosi u korist stranke.

Upustvo o pravnoj zaštiti: Protiv ovog Rješenja može se izjaviti žalba Glavnom administratoru Opštine Bar u roku od 15 dana od dana prijema istog. Žalba se ulaže preko ovog organa i taksira se sa 3 € administrativne takse.

Viši savjetnik III za saobraćaj,
Sandin Suličić



VD Sekretar
Milo Markoč





DOO VODOVOD I KANALIZACIJA BAR

Ulica Branka Čalovića br.13 81000 BAR

030/312-933 312-613

030/312-933

www.vodovod-bar.me
www.kanalizacija-bar.me

www.vodovod-bar.me

Broj, 5479
Bar, 16.10.2023.godine

Pisarnica Ministarstvo ekologije, prostornog
planiranja i urbanizma

Priloga	39.10.2023
Šifra	08-332/23-6086/5

Ministarstvo ekologije, prostornog planiranja i urbanizma
Direktorat za planiranje prostora i informacione sisteme
Direkcija za izdavanje urbanističko-tehničkih uslova
IV proleterske brigade br. 19
81 000 Podgorica

Predmet: Tehnički uslovi

Na osnovu zahtjeva Lalević Lazara iz Bara, shodno vašem aktu broj 08-332/23-6086/5 od 04.10.2023.godine, koji je zaveden u arhivi DOO »Vodovod i kanalizacija«-Bar dana 10.10.2023.godine pod brojem 5479, dostavljamo vam tehničke uslove za izradu projektne dokumentacije za izgradnju objekta centralnih djelatnosti na lokaciji urbanističke parcele koju čine katastarska parcela br.3072 i dijelovi katastarskih parcela br. 3071 i 3073 KO Polje u zahvatu DUP-a »Polje Zaijevo« opština Bar.

Prilog:

- Tehnički uslovi

S poštovanjem,

Tehnički direktor

Alvin Tombarević

Izvršni Direktor

Mladen Đuričić



CKB 510-239-02

ATLAS 505-5751-54

SGM 500-6367-51

PBCG 535 10426-01

NB 100-1063-71

LB 500-11-01

90.3 90.3 90.3 90.3

DOO "Vodovod i kanalizacija" - Bar

Broj: 5479

Bar, 13.10.2023.godine

Na osnovu zahtjeva Lalević Lazara iz Bara, shodno aktu Ministarstva ekologije, prostornog planiranja i urbanizma – Direktorat za planiranje prostora i informacione sisteme, Direkcija za izdavanje urbanističko - tehničkih uslova, broj 08-332/23-6086/5 od 04.10.2023.godine, koji je zaveden u arhivi DOO »Vodovod i kanalizacija«-Bar dana 10.10.2023.godine pod brojem 5479, izdaju se:

TEHNIČKI USLOVI

Za izradu projektne dokumentacije za izgradnju objekta centralnih djelatnosti na lokaciji urbanističke parcele koju čine katastarska parcela br.3072 i dijelovi katastarskih parcela br. 3071 i 3073 KO Polje, u zahvatu DUP-a »Polje-Zaljevo« opština Bar

a) Opšti dio

Vodovod:

- o Za registrovanje utroška vode cijelog objekta potrebno je ugraditi vodomjer u šahti u skladu sa tehničkim propisima. Šaht treba da bude lociran u posjedu investitora, 1m od ivice parcele gledajući iz pravca mjesta priključenja na ulični cjevovod. Predvidjeti posebno mjerenje potrošnje vode za stambeni i poslovni dio objekta. Ukoliko je profil planiranog priključka \geq DN 50mm potrebno je da dubina vodovodnog šahta bude min. 1,60m (unutrašnje dimenzije).
- o Mjerenje isporučenih količina vode u objektima koji će se graditi ili postavljati na teritoriji Opštine Bar će se vršiti sledećim vodomjerima:
 - a) U objektima za individualno stanovanje – višestanznim vodomjerima sa mokrim ili suvim mehanizmom klase tačnosti »C« ili više i pripremom za daljinsko očitavanje putem radio veze.
 - b) U objektima za kolektivno stanovanje – višestanznim vodomjerom sa mokrim ili suvim mehanizmom klase tačnosti »C« ili više.
 - c) U objektima za obavljanje djelatnosti ili za smještaj sa profilom priključka na javni vodovod od 50mm ili većim – kombinovanim elektromagnetnim ili ultrazvučnim vodomjerom istog profila sa mogućnošću daljinskog očitavanja.
 - d) U poslovnim prostorima u objektu – višestanznim vodomjerom sa mokrim ili suvim mehanizmom klase »C« ili više i pripremom za daljinsko očitavanje putem radio veze i ventilom ispred i iza vodomjera.
- o U objektima za kolektivno stanovanje, vodomjeri se ugrađuju u zajedničkim dijelovima stambene zgrade (hodnicima i holovima) uz obaveznu ugradnju manuelnog magnetnog ventila ispred i iza vodomjera.
- o Za objekte sa više od četiri stambene jedinice (stambene zgrade) može se predvidjeti ugradnja kontrolnih vodomjera za svaki ulaz posebno (vertikalu). Vodovodnu šahtu obavezno izvesti sa drenažom, penjalicama i poklopcem tako postavljenim da se vodomjer ne nalazi neposredno ispod otvora poklopcu. Za svaku stambenu jedinicu predvidjeti ugradnju mjernih uređaja – vodomjera smještenih u kasetama na etažama, stalno dostupnim za očitavanje, kontrolu i održavanje (max jedan ormar za jedan sprat, uz mogućnost zaključavanja radi obezbjeđenja od oštećenja i

moraju postaviti isključivo horizontalno, odnosno sa vertikalnom osovinom isključivo vertikalno.

- o Kod vodomjera profila $\varnothing 50\text{mm}$ i više obavezno se ispred vodomjera ugrađuje zatvarač, hvatač nečistoće, MDK komad, ravni komad i zatvarač. Iza vodomjera na koji je spojena hidrantska mreža objekta ili sprinkler sistem za gašenje požara, obavezno se ugrađuje zaštitnik od povratnog toka (nepovratni ventil). Dužina ravnog dijela za smirenje toka ispred i iza vodomjera zavisi o profilu vodomjera. Prilikom dimenzionisanja vodomjernog šahta voditi računa o dimenzijama armatura i fazonskih komada koji se ugrađuju.
- o Za vrstu materijala priključka na vodovodnu mrežu predvidjeti PEHD (polietilen) ili PP (polipropilen). Maksimalno dozvoljeni profil priključka je $\varnothing 100\text{mm}$, pri čemu profil priključka mora biti manji od profila ulične cijevi na koju se planira priključenje.
- o Direktno uzimanje vode iz javne vodovodne mreže preko hidroforskih uređaja, dozvoljeno je samo kod cjevovoda prečnika $\varnothing 200\text{ mm}$ i više. Uređaj za povišenje pritiska kod direktnog spoja na vodovodnu mrežu obavezno mora biti opremljen frekventnom regulacijom. Iz cjevovoda prečnika manjih od $\varnothing 200\text{mm}$ voda za uređaj za povišenje pritiska se može uzimati samo preko zatvorenog prelaznog rezervoara sa slobodnim nivoom vode.
- o Direktno uzimanje vode iz javnog cjevovoda za sprinkler instalaciju (preko priključka za objekat) dozvoljeno je samo u slučaju kada je ulični cjevovod prečnika većeg ili jednakog $\varnothing 250\text{ mm}$. Za prečnike uličnih cjevovoda manjeg od $\varnothing 250\text{ mm}$ potrebno je izgraditi rezervoar dovoljne zapremine za potrebe sprinkler instalacija. Rezervoari se u ovom slučaju pune iz uličnog cjevovoda u skladu sa hidrauličkim proračunom iz projekta.

Fekalna kanalizacija:

- o Profil priključka i pad potrebno je odabrati u skladu sa izvedenim hidrauličkim proračunima, kao i na osnovu raspoloživih geodetskih kota. Minimalni profil priključka na gradsku kanalizacionu mrežu je $\varnothing 160\text{mm}$.
- o Sva neophodna geodetska mjerenja i uzdužne profile, predvidjeti tehničkom dokumentacijom.
- o Gradski sistem kanalizacione mreže je separadni, tako da se ne dozvoljava upuštanje atmosferskih voda u fekalnu kanalizaciju i obrnuto.
- o Nije dozvoljeno gravitaciono priključenje podrumskih i suterskih etaža objekta na fekalnu kanalizaciju.
- o Prilikom izrade projekta u dijelu ispuštanja otpadnih voda uzeti u obzir sve specifičnosti korisnika kanalizacije (kapacitet i tehnologija proizvodnje, količina, sastav i dinamika ispuštanja otpadnih voda, mogućnost recirkulacije i dr.), kao i ispoštovati "Pravilnik o kvaliteti i sanitarno-tehničkim uslovima za ispuštanje otpadnih voda, načinu i postupku ispitivanja kvaliteta otpadnih voda i sadržaju izvještaja o utvrđenom kvalitetu otpadnih voda (Sl.List CG br.45/08,9/10, 26/12 i 56/19).
- o Ako je u sklopu objekta planira priprema hrane (restoran) potrebno je predvidjeti separator ulja i masti.
- o Za materijal za izradu priključka na fekalnu kanalizaciju predvidjeti atestirane PVC kanalizacione cijevi za uličnu kanalizaciju (tjemane nosivosti min SN4) ili PP (polipropilen).
- o Reviziona okna mogu biti kružnog ili četvrtastog poprečnog presjeka, monolitne AB, montažne AB i poliestarske izrade.
- o Na mjestima gdje je moguć uticaj morske vode predvidjeti šahte od poliestera.

Atmosferska kanalizacija

- o Neophodno je izvesti proračun oticanja sa predmetne parcele, krovova i uređenih površina i odabrati adekvatan profil priključka.
- o Sa izvršenim geodetskim mjerenjima, dati uzdužne profile odvodnih kanala i raspoložive padove samog priključka.
- o Reviziona okna i kišne slivnike projektovati u skladu sa tehničkim propisima za ovu vrstu djelatnosti.
- o Za materijal za izradu priključka na atmosfersku kanalizaciju predvidjeti PVC ili PE (polietilen).
- o Prije upuštanja atmosferskih voda sa uređenih površina (parkinga, garaža, saobraćajnica) u recipijent (kanal otvorenog korita), predvidjeti separator ulja za prečišćavanje voda.
- o Reviziona okna mogu biti kružnog ili četvrtastog poprečnog presjeka, monolitne AB, montažne AB i poliesterske izrade.
- o Na mjestima gdje je moguć uticaj morske vode predvidjeti šahte od poliestera

b) Postojeće hidrotehničke instalacije

- o U slučaju da je u granicama urbanističke parcele trasa postavljena postojeća vodovodna cijev, koja se zadržava u planskom dokumentu, ili je planirana izgradnja nove mreže, neophodno je pridržavati se odredbi »Pravilnika o određivanju i održavanju zona i pojaseva sanitarne zaštite izvorišta i ograničenjima u tim zonama« („Službeni list Crne Gore”, br. 66/09 od 2. oktobra 2009.god).
Član. 32 - Pojas sanitarne zaštite određuje se oko glavnih cjevovoda i u zavisnosti od konfiguracije terena iznosi po 2m od osovine cjevovoda sa obje strane, a za cjevovode za vodosnabdijevanje do 200 stanovnika po 1m od osovine cjevovoda sa obje strane. U pojasu zaštite nije dozvoljena izgradnja objekata, postavljanje uređaja i vršenje radnji koje na bilo koji način mogu zagađivati vodu ili ugroziti stabilnost cjevovoda.
Za cjevovode profila DN 200mm i veće, u slučaju izgradnje objekata na trasi cjevovoda u zoni sanitarne zaštite, neophodno je obezbijediti slobodan prostor svijetlog otvora širine 4,0m i visine 3,0m.
- o Ako u granicama urbanističke parcele već postoji ili je planirana izgradnja fekalnog odnosno atmosferskog kolektora, nije dozvoljena izgradnja objekata, postavljanje uređaja i vršenje radnji u pojasu od 2m od osovine kolektora, koje na bilo koji način mogu ugroziti stabilnost cjevovoda.
- o U slučaju potrebe izmještanja postojećih hidrotehničkih instalacija (čije zadržavanje nije predviđeno prostorno-planskim dokumentom) sa urbanističke parcele, neophodno je izraditi projekat izmještanja postojećeg cjevovoda shodno predmetnom DUP-u i tehničkim uslovima DOO »Vodovod i kanalizacija« - Bar. Ukoliko trasa novog (izmještanog) cjevovoda prolazi kroz predmetnu urbanističku parcelu, projekat može biti u sklopu glavnog projekta planiranog objekta.

c) Posebni dio

Priključenje na hidrotehničku infrastrukturu

- o Priključenje planiranog objekta na hidrotehničku infrastrukturu predvidjeti u skladu sa DUP-om "Polje Zaijevo" - faza hidrotehnika.

d) Tehnička opremljenost projekta hidrotehničkih instalacija

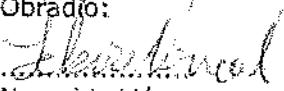
- 1) Projekat unutrašnjih instalacija objekta
 - o Projekat treba da sadrži sve tekstualne i grafičke priloge za glavni projekat u skladu sa važećim Pravilnikom o načinu izrade i sadržini tehničke dokumentacije. Projekat unutrašnjih instalacija vodovoda i kanalizacije treba

izraditi u skladu s pravilima struke i odredbama važeće zakonske regulative, a mora obuhvatiti interne instalacije vodovoda i kanalizacije.

II) Projekat uređenja


- U projektu dostaviti preglednu situaciju u odgovarajućoj razmjeri sa jasno naznačenim mjestom priključenja na gradsku uličnu vodovodnu i kanalizacionu mrežu.
- Na situaciji prikazati položaj sa naznačenim međusobnim rastojanjem planiranog objekta od postojećih i planiranih hidrotehničkih instalacija.
- Projektom obavezno prikazati detalj vodomjernog šahita - vodoinstalaterski i građevinski, sa specifikacijom i pravim dimenzijama fazonskih komada i armatura da bi dokazali usvojene dimenzije, osnovu i presjek kao i njegovu lokaciju na situaciji.

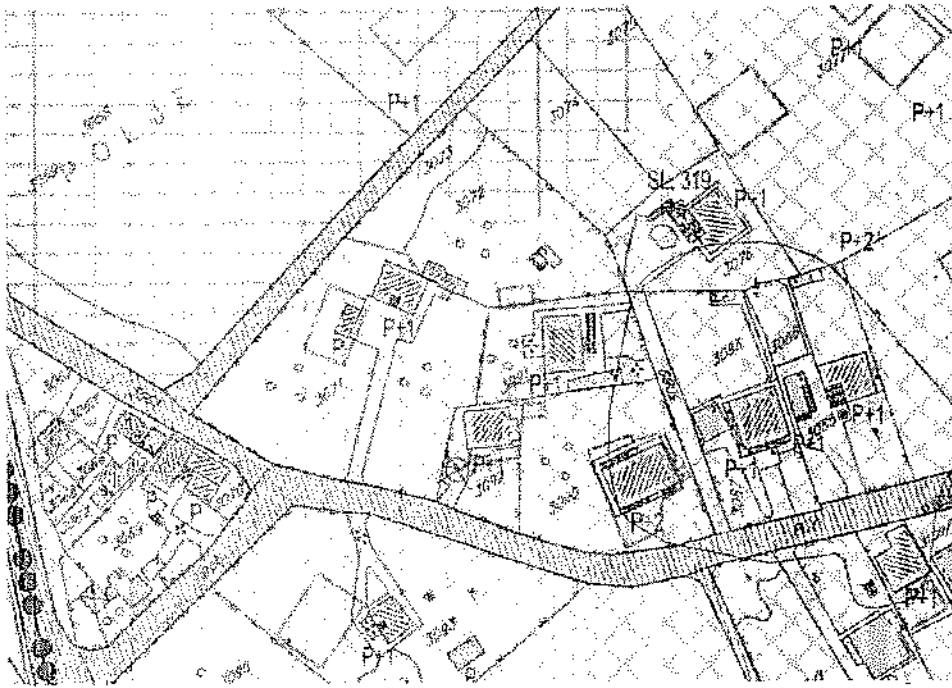
P.J. Razvoj
Obradio:


Nenad Lekić




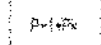
P.J. Razvoj:

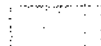







Branislav Orlandić






LEGENDA

-  GRANIKA URBANISTIČKOG PLANA
-  SAOSVRTAČAVICE
-  VEGETACIJA
-  P+1/P+2

-  MJEŠOVITE NAMJENE - STANOVANJE I PROIZVODNJA
-  MJEŠOVITE NAMJENE - STANOVANJE I POLJOPRIVREDA
-  PLOVRSNICE ZA OVKRATNO, DNEVNU ZAŠTITU I ZDRAVLSTVO
-  PLOVRSNICE ZA OVKRATNO
-  POLJOPRIVREDNO ZEMLJIŠTE
-  STACIONARNE ZEMLJIŠTE
-  KONTAKTNE PLOVRSNICE



**DETALJNI URBANISTIČKI PLAN
"POLJE - ZALJEVO"**

Mjesto: Bar

Opština Bar

Opis:

Odluka o donošenju
 Detaljnog urbanističkog plana "Polje Zaljevo"
 broj 030 - 185-od 09.08. 2012.god.
 Skupština Opštine Bar, Predsjednica Branka Nikezić

Gradska priloga:

1

**POSTOJEĆA NAMENA
POVRŠINA**



-  GRANICA OBUHVATA URBANISTIČKOG PLANA
-  GRANICA ZONA RAZLIČITIH NAMJENA
-  OZNAKA ZONA RAZLIČITIH NAMJENA
-  GRANICA BLOKA
-  OZNAKA BLOKA
-  POVRŠINE ZA MJEŠOVITE NAMENE
-  POVRŠINE ZA CENTRALNE DJELATNOSTI
-  POVRŠINE ZA ŠKOLSTVO I SOCIJALNU ZAŠTITU
-  POVRŠINE ZA SPORT
-  POVRŠINE ZA ZDRAVSTVO
-  POVRŠINE ZA POSLOVNE DJELATNOSTI
-  POVRŠINE ZA PEJZAŽNO UREĐENJE JAVNE NAMJENE
-  SAOBRAĆAJNICE - PRVA FAZA PO GUP - BAR 2020.
-  VODENE POVRŠINE



DETALJNI URBANISTIČKI PLAN "POLJE - ZALJEVO"

Naselje:	
Opština Bar	
Odluka:	
Odluka o donošenju Detaljnog urbanističkog plana "Polje Zaljevo" broj 030 - 185 od 09. 08. 2012 god. Skupština Opštine Bar, Predsjednica Branka Nikezić	
Grafički prilog:	
2	PLAN NAMJENE POVRŠINA



-  GRANICA OBLIVATA URBANISTIČKOG PLANA
-  GRANICA URBANISTIČKOG BLOKA
-  GRANICA ZONA RAZLIČITIH NAMJENA
-  OZNAKA ZONA RAZLIČITIH NAMJENA
-  OZNAKA BLOKA
-  GRANICA URBANISTIČKE PARCELE
-  OZNAKA URBANISTIČKE PARCELE
-  OSOVINA KOLESKIH SAOBRAĆAJNICA



DETALJNI URBANISTIČKI PLAN "POLJE - ZALJEVO"	
Naselje:	
Opština Bar	
Odluka:	
Odluka o donošenju Detaljnog urbanističkog plana "Polje Zaljevo" broj 030 - 185 od 09. 08. 2012.god. Skupština Opštine Bar, Predsjednica Branka Nikezić	
Grafički prilog:	
3	PLAN PARCELACIJE javnih površina

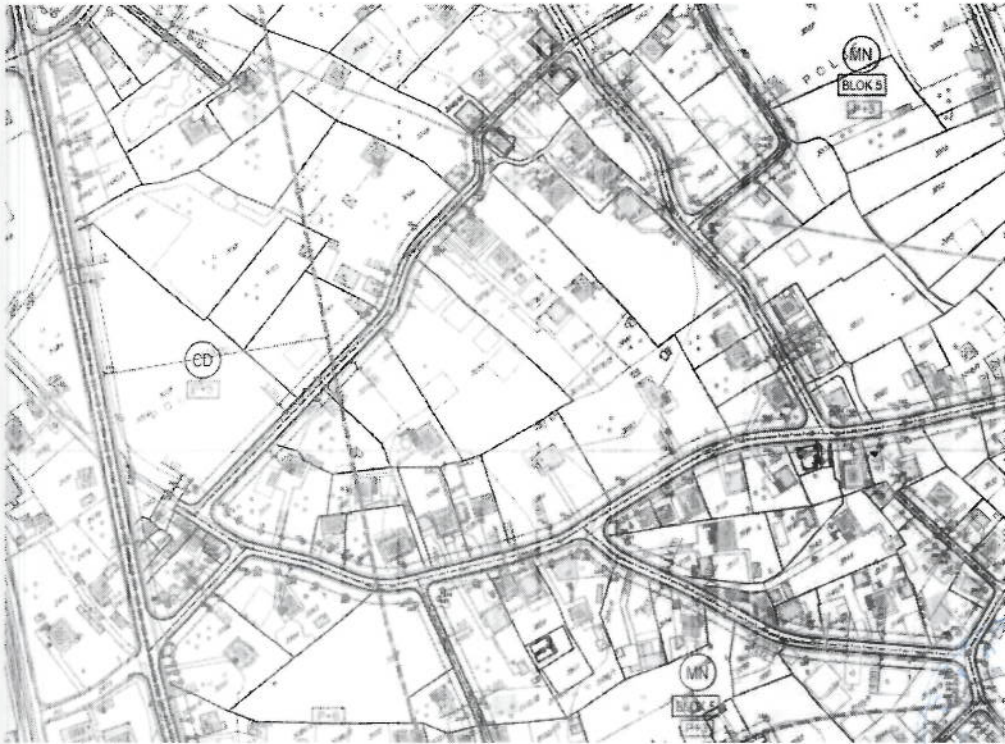







-  GRANICA OBUHVATA URBANISTIČKOG PLANA
-  GRANICA URBANISTIČKOG BLOKA
-  GRANICA ZONA RAZLIČITIH NAMJENA
-  OZNAKA ZONA RAZLIČITIH NAMJENA
-  OZNAKA BLOKA
-  REGULACIONA LINIJA
-  KOLŠKE SAOBRAĆAJNICE
-  NAJVEĆA DOZVOLJENA SPRATNOST OBJEKATA u skladu sa planiranom namjenom
-  GEOLOŠKA REJONIZACIJA

DETALJNI URBANISTIČKI PLAN "POLJE - ZALJEVO"	
Naručilac:	Opština Bar
Osnov:	Odluka o donošenju Detaljnog urbanističkog plana "Polje Zaljevo" broj 030 - 185 od 09. 08. 2012.god. Skupština Opštine Bar, Predsjednica Branka Nikezić
Grafički prilog:	4-1 PLAN REGULACIJE





-  GRANICA OBUHVATA URBANISTIČKOG PLANA
-  GRANICA URBANISTIČKOG BLOKA
-  GRANICA ZONA RAZLIČITIH NAMJENA
-  OZNAKA ZONA RAZLIČITIH NAMJENA
-  OZNAKA BLOKA

-  GRAĐEVINSKA LINIJA NOVOPLANIRANIH OBJEKATA
-  KOLSKE SAOBRAĆAONICE
-  NAJVEĆA DOZVOLJENA VISINA OBJEKATA u skladu sa planiranim namjenom
-  GEOLOŠKA REJONIZACIJA

DETALJNI URBANISTIČKI PLAN "POLJE - ZALJEVO"

Naselje:

Opština Bar

Osnov:

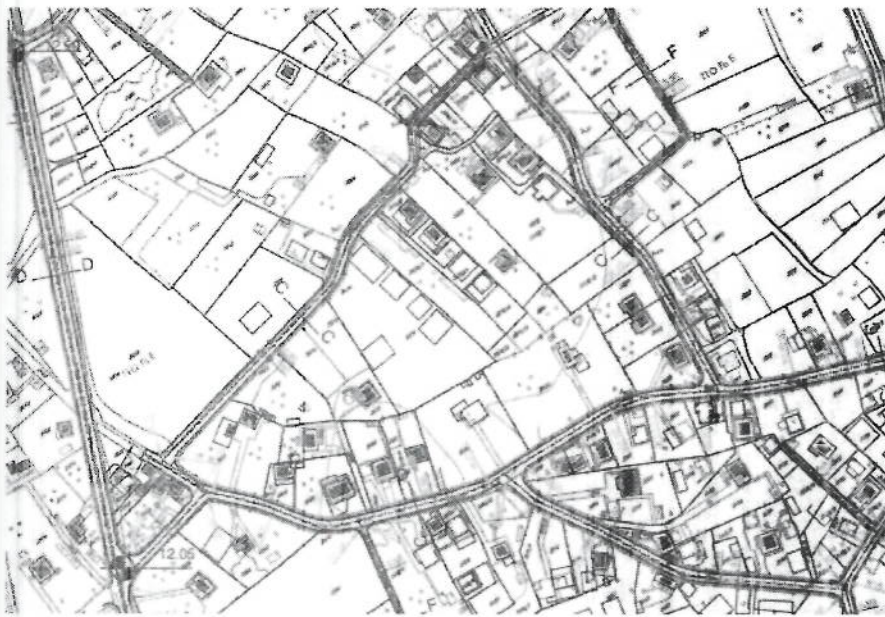
Odluka o donošenju
Detaljnog urbanističkog plana "Polje Zaljevo"
broj 030 - 185 od 09. 08. 2012 god:
Skupština Opštine Bar, Predsjednica Branka Nikezić

Grafički prilog:

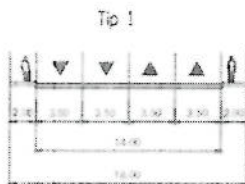
4-2

**PLAN REGULACIJE
SA KOORDINATAMA TAČAKA
GRAĐEVINSKIH LINIJA**

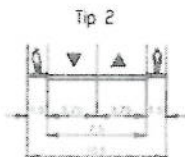




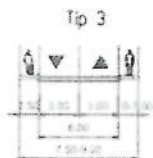
PROFILI PLANIRANIH SAOBRAĆAJNICA



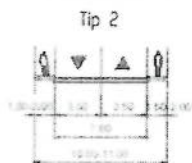
PRESJEK A __ A




PRESJEK B __ B



PRESJEK C __ C



PRESJEK D __ D



PRESJEK E __ E



PRESJEK F __ F

DETALJNI URBANISTIČKI PLAN
"POLJE - ZALJEVO"

Način izdavanja:

Opština Bar

Čin:

Odluka o donošenju
"Detaljnog urbanističkog plana "Polje Zaljevo"
broj 030 - 185 od 09. 08. 2012.god
Skupština Opštine Bar, Predsjednica Branka Nikezić

Grafičar:

5

PLAN SAOBRAĆAJA


LEGENDA

- GRANICA OBUHVATA URBANISTIČKOG PLANA
- POSTOJEĆE SAOBRAĆAJNICE
- PLANIRANE SAOBRAĆAJNICE PO GUP-u
- OSOVINA SAOBRAĆAJNICE
- TEME SAOBRAĆAJNICE
- INTERNE SAOBRAĆAJNICE





KATEGORIZACIJA PLANIRANIH SAOBRAĆAJNICA

-  PRIMARNI PUT
-  SEKUNDARNI PUT
-  TERCIJARNI PUT
-  NASELJSKA ULICA





- Postojeća vodovodna mreža - zadržava se :
- Regionalni vodovod crnogorsko primorje :
- - - - - Planirana vodovodna mreža
- Postojeći fekalni kolektor
- - - - - Planirana mreža fekalne kanalizacije
- - - - - Planirana mreža atmosferske kanalizacije



**DETALJNI URBANISTIČKI PLAN
"POLJE - ZALJEVO"**

Naručilac:
Opština Bar

Osnov:
Odluka o donošenju
Detaljnog urbanističkog plana "Polje Zaljevo"
broj 030 - 185 od 09. 08. 2012.god.
Skupština Opštine Bar, Predsjednica Branka Nikezić

**6 PLAN HIDROTEHNIČKE
INFRASTRUKTURE**





	TS 35/10 kV, 2x8 MVA, nova
	TS 10/0, 4 kV, postojeća
	TS 10/0, 4 kV, zadržava se
	TS 10/0, 4 kV, 630 kVA, nova
	Urbanističke parcele za TS
	Koridor nadzemnog voda 10 kV
	Nadzemni vod 10 kV, postojeći
	Podzemni vod 35 kV, novi
	Podzemni vod 10 kV, novi
	Podzemni vod 10 kV, postojeći
	Podzemni vod 10 kV, ukidanje

DETALJNI URBANISTIČKI PLAN "POLJE - ZALJEVO"

naselje:

Opština Bar

Opis:

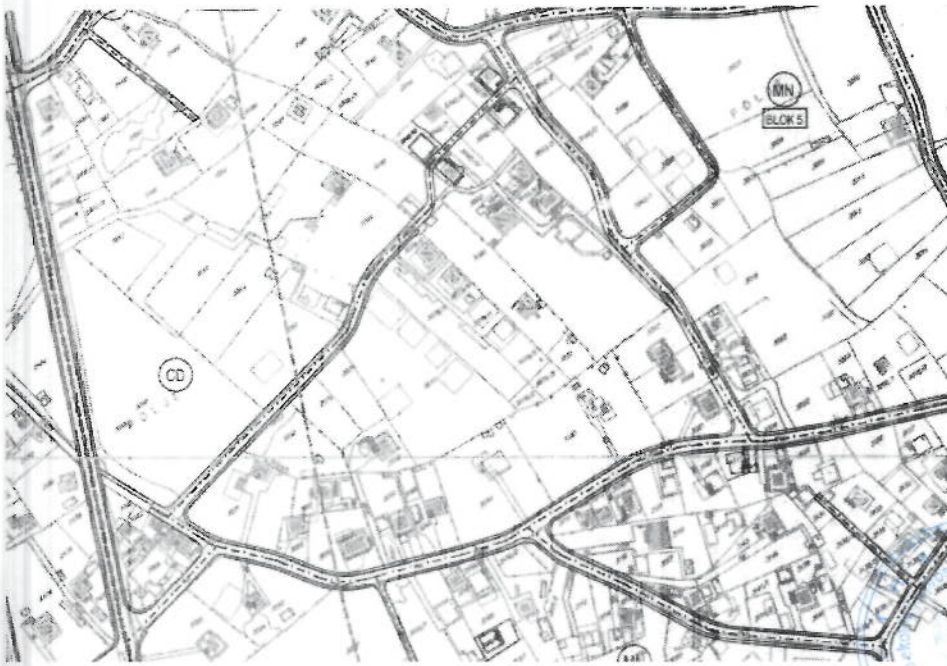
Odluka o donošenju
 Detaljnog urbanističkog plana "Polje Zaljevo"
 broj 030 - 185 od 09. 08. 2012 god.
 Skupština Opštine Bar, Predsjednica Branka Nikezić

Grafički prikaz:

7

**PLAN ELEKTROENERGETSKE
 INFRASTRUKTURE**





DETALJNI URBANISTIČKI PLAN "POLJE - ZALJEVO"

Naručilac:

Opština Bar

Osnov:

Odluka o donošenju
Detaljnog urbanističkog plana "Polje Zaljevo"
broj 030 - 185 od 09. 08. 2012.god.
Skupština Opštine Bar, Predsjednica Branka Nikezić

Grafički prilog:

8

PLAN TELEKOMUNIKACIONE
INFRASTRUKTURE

POSTOJEĆI TELEFONSKI KABL POLOŽEN U ZEMLJU

POSTOJEĆA TT KANALIZACIJA (4x110) SA TT OKNOM broj

POSTOJEĆA TEL. KOMUTACIJA ("CENTRALA")

POSTOJEĆI OPTIČKI KABL

PLANIRANA TEL. KOMUTACIJA ("CENTRALA")

PLANIRANA TT KANALIZACIJA SA TT OKNOM (4x110)

PLANIRANA TT KANALIZACIJA SA TT OKNOM (2X 110)

PLANIRANI OPTIČKI KABL

