

**TEHNIČKI IZVJEŠTAJ SA KOORDINATAMA GRANIČNIH
TAČAKA EKSPLOATACIONOG PROSTORA
„Ober“ – Bijelo Polje**

Koncedent : Vlada Crne Gore

**Nadležni orgran: Ministarstvo ekonomije - JU Zavod za geološka
istraživanja- Podgorica**

Izrada geodet.elaborata: Etalon Geo Office d.o.o. Podgorica

Bijelo Polje , mart , 2021 god.

Tehnički izvještaj

Na osnovu zahtjeva JU Zavod za geološka istraživanja – Podgorica, u skladu sa Uredbom o povjeravanju dijela poslova iz nadležnosti Ministarstva ekonomije JU Zavod za geološka istraživanja („Sl.list CG“ br. 16/18 i 83/18), a za potrebe izrade koncesionog akta za ležište „Ober“, opština Bijelo Polje, obratio se sa zahtjevom da se izvrši identifikacija prostora za istražno eksploataciono ležišta.

Lokalitet je šire definisan prostorno planskom dokumentacijom- prostorno urbanističkim planom Opštine Bijelo Polje, i nakon izvršenih istražnih radova definisan je u utvrđenim koordinatama državnog koordinatnog sistema (DKS), I prikazan na katstrskom planu kat.opštine Pećarska. Čime je utvrđena površina područja koncesije i obim područja.

Na priloženim skicama prikazan je

- 1) Područje koncesije sa naznačenim vlasnicima u trenutku izrade ovog elaborata,
- 2) Područje koncesije na topografskoj karti 1:25000.
- 3) Područje koncesije na katstrskom planu kat.opštine Pećarska, Plan parcelacije i preparcelacije

Područje se nalazi na području katstarske opštine Pećarska i obuhvata katastarske parcele br.:

Dio KP536, npl.zemljište u površiniP=3083m²

Dio KP545/1, šume 5 klase, u površini..... P=87741 m²

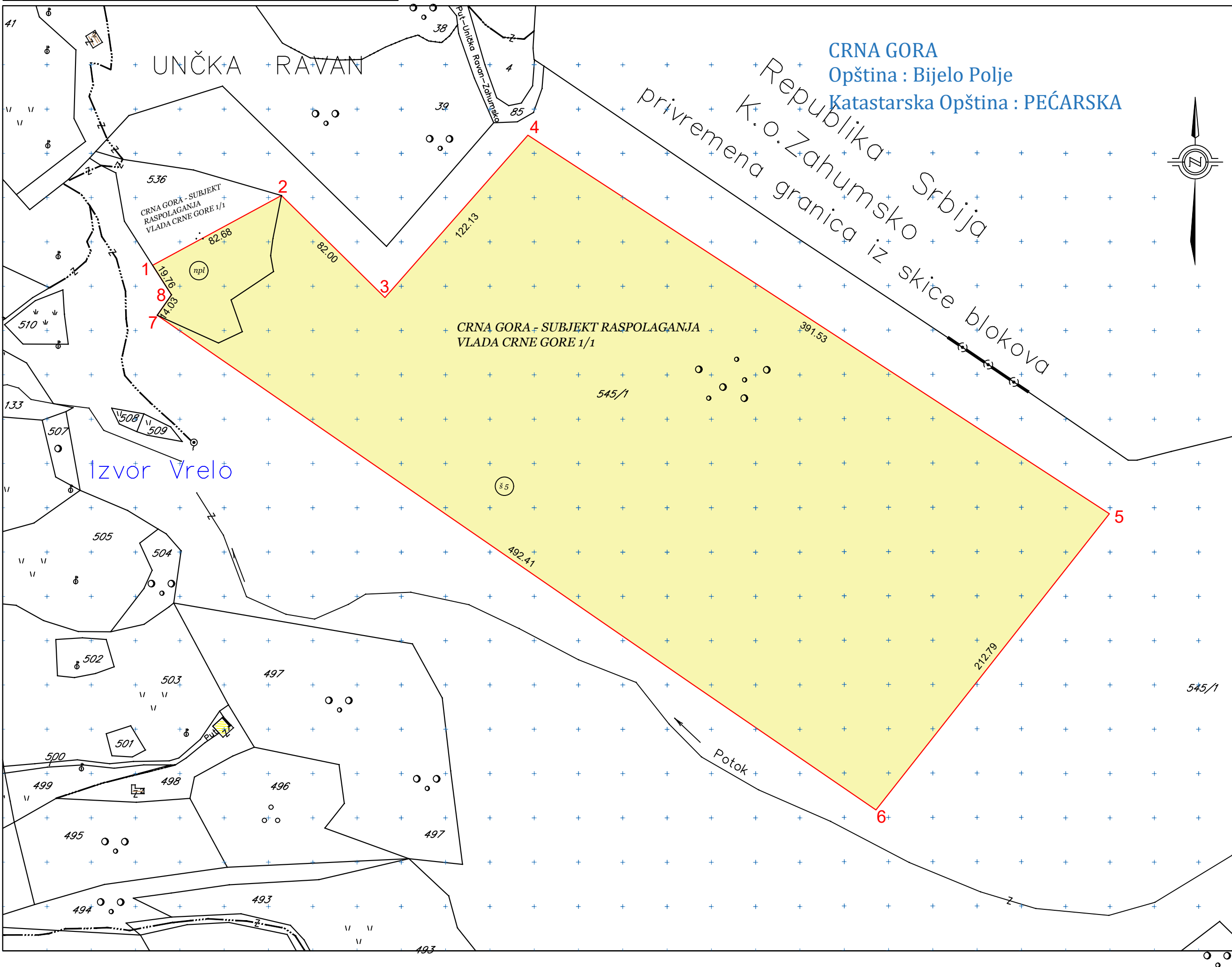
PARAMETRI PODRUČJA KONCESIJE: POVRŠINA: 9 ha 8 a 24,57 m²
OBIM : 1.417,32 m.



KOORDINATE GRANIČNIH TAČAKA PODRUČJA KONCESIJE

1, 7403109.63, 4775311.81
2, 7403182.34, 4775351.16
3, 7403240.73, 4775293.59
4, 7403321.48, 4775385.22
5, 7403649.62, 4775171.64
6, 7403517.92, 4775004.51
7, 7403112.26, 4775283.64
8, 7403120.13, 4775295.08

Geodetska organizacija:
Etalon Geo office doo Podgorica
Spec.sci.geodezije: Dušan Damjanović



LOKALITET KONCESIJE:
"Ober" - Bijelo Polje


PROSTORNO -PLANSKA
DOKUMENTACIJA:
PROSTORNO URBANISTIČKI PLAN
OPŠTINE BIJELO POLJE


PARAMETRI PODRUČJA
KONCESIJE:
POVRŠINA: 9 ha 8 a 24,57 m²
OBIM : 1.417,32 m.

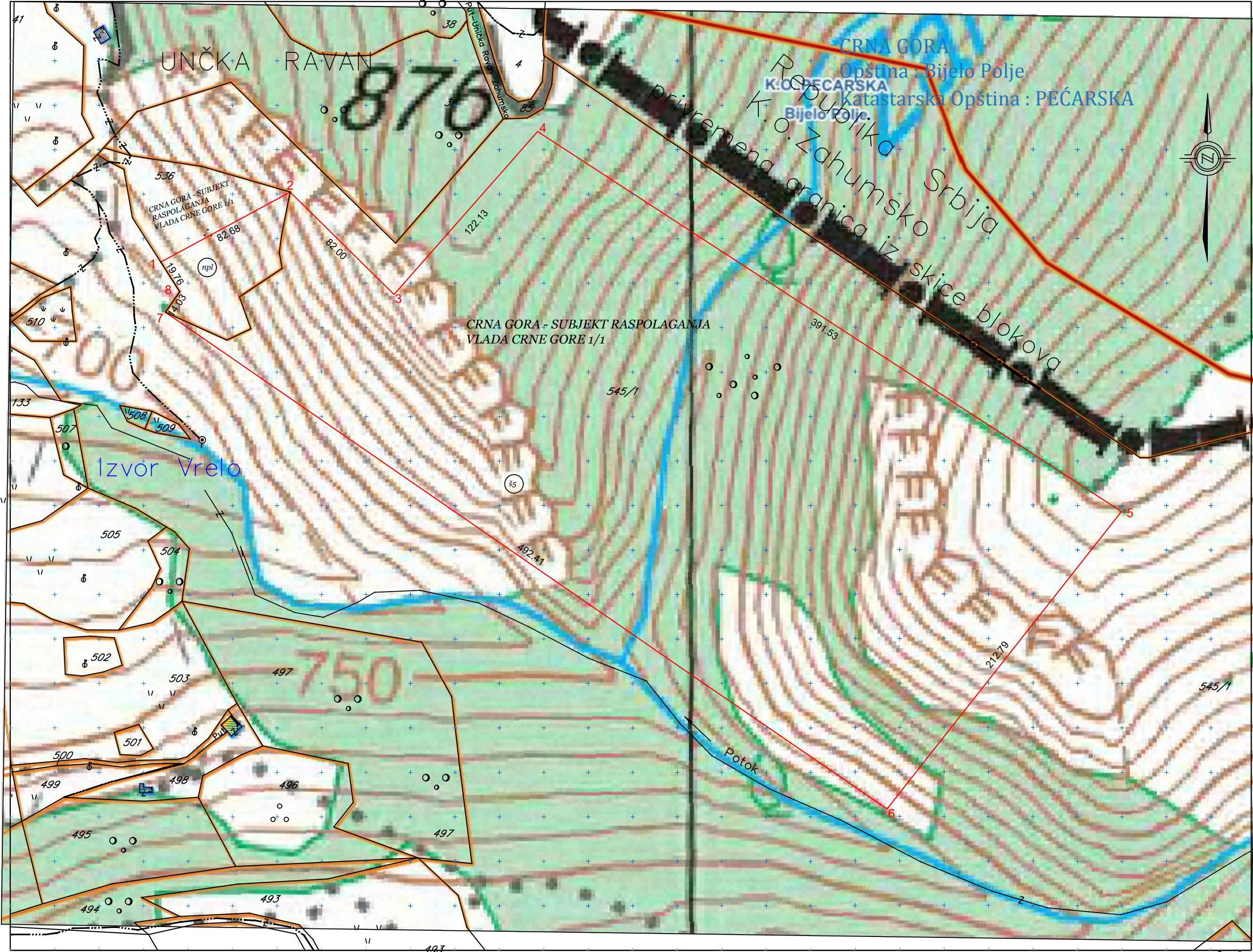
KOORDINATE GRANIČNIH TAČAKA PODRUČJA KONCESIJE:

- 1, 7403109.63, 4775311.81
- 2, 7403182.34, 4775351.16
- 3, 7403240.73, 4775293.59
- 4, 7403321.48, 4775385.22
- 5, 7403649.62, 4775171.64
- 6, 7403517.92, 4775004.51
- 7, 7403112.26, 4775283.64
- 8, 7403120.13, 4775295.08

ZATEČENA VLASNIČKA
STRUKTURA :

 DRŽAVNA SVOJINA

 PRIVATNA SVOJINA



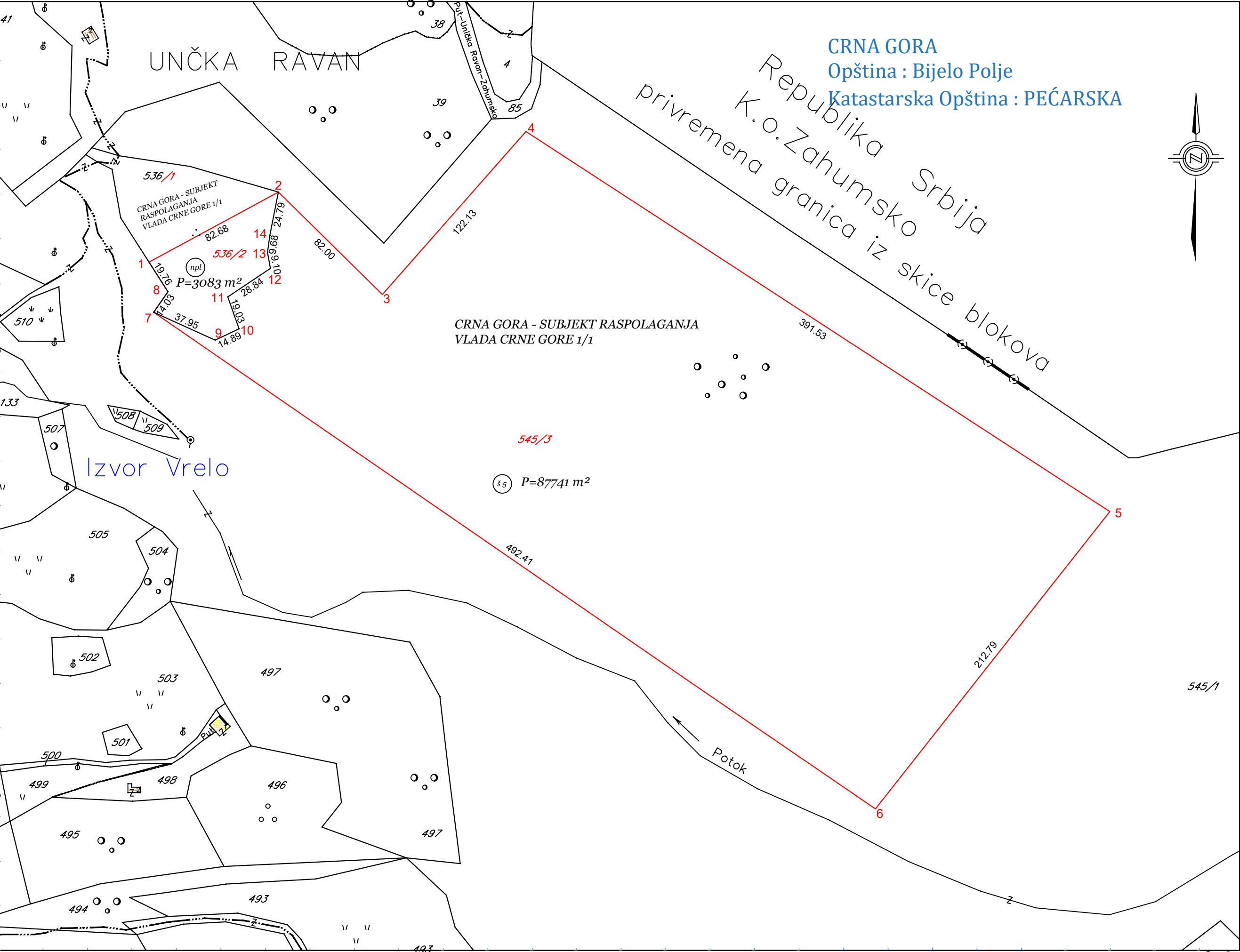
LOKALITET KONCESIJE:
"Ober" - Bijelo Polje

PROSTORNO -PLANSKA
DOKUMENTACIJA:
PROSTORNO URBANISTIČKI PLAN
OPŠTINE BIJELO POLJE

PARAMETRI PODRUČJA
KONCESIJE:
POVRŠINA: 9 ha 8 a 24,57 m²
OBIM : 1.417,32 m.

KOORDINATE GRANIČNIH TAČAKA PODRUČJA KONCESIJE:

[1, 7403109.63, 4775311.81](#)
[2, 7403182.34, 4775351.16](#)
[3, 7403240.73, 4775293.59](#)
[4, 7403321.48, 4775385.22](#)
[5, 7403649.62, 4775171.64](#)
[6, 7403517.92, 4775004.51](#)
[7, 7403112.26, 4775283.64](#)
[8, 7403120.13, 4775295.08](#)



LOKALITET KONCESIJE:
"Ober" - Bijelo Polje

PROSTORNO -PLANSKA
DOKUMENTACIJA:
PROSTORNO URBANISTIČKI PLAN
OPŠTINE BIJELO POLJE

PARAMETRI PODRUČJA
KONCESIJE:
POVRŠINA: 9 ha 8 a 24,57 m²
OBIM : 1.417,32 m.

KOORDINATE GRANIČNIH TAČAKA PODRUČJA KONCESIJE:

1, 7403109.63, 4775311.81
2, 7403182.34, 4775351.16
3, 7403240.73, 4775293.59
4, 7403321.48, 4775385.22
5, 7403649.62, 4775171.64
6, 7403517.92, 4775004.51
7, 7403112.26, 4775283.64
8, 7403120.13, 4775295.08

Koncesiono područje:
Dio KP536 , npl.zemljište
površine P=3083m²

8, 7403120.13, 4775295.08
7, 7403112.26, 4775283.64
9, 7404988.50, 4775267.96
10, 7405001.94, 4775274.36
11, 7404995.54, 4775292.28
12, 7405019.54, 4775308.28
13, 7405017.94, 4775317.24
14, 7405019.22, 4775326.84
2, 7403182.34, 4775351.16
1, 7403109.63, 4775311.81

Dio KP545/1 , šume 5 klase
površine P=87741 m²

2, 7403182.34, 4775351.16
3, 7403240.73, 4775293.59
4, 7403321.48, 4775385.22
5, 7403649.62, 4775171.64
6, 7403517.92, 4775004.51
7, 7403112.26, 4775283.64
9, 7404988.50, 4775267.96
10, 7405001.94, 4775274.36
11, 7404995.54, 4775292.28
12, 7405019.54, 4775308.28
13, 7405017.94, 4775317.24
14, 7405019.22, 4775326.84

Ukupna površina:P=90824 m²



C R N A G O R A
U P R A V A Z A N E K R E T N I N E

L I C E N C A

Kojom se potvrđuje da je Društvo sa ograničenom odgovornošću

”ETALON GEO OFFICE” d.o.o. Podgorica

Ul. Miljana Vukova br. 20 Podgorica , dana 08.12.2017. godine, ispunila uslove za

IZVOĐENJE GEODETSKIH RADOVA NA ODRŽAVANJU

DRŽAVNI PREMJER, KATASTAR NEPOKRETNOSTI I VODOVA



Broj: 02-7110/1

Podgorica, 08.12.2017.godine





CRNA GORA
UPRAVA ZA NEKRETNINE

OVLAŠĆENJE

Kojim se potvrđuje da je

DAMJANOVIĆ Savo DUŠAN

*Spec.sci.geodezije, rođen dana 31.01.1986.godine u Nikšić-Crna Gora ,
dana 04.03.2014.godine.*

položio stručni ispit i stekao ovlašćenje za

IZVOĐENJE GEODETSKIH RADOVA NA ODRŽAVANJU

u oblasti:

DRŽAVNI PREMJer KATASTAR NEPOKRETNOSTI i VODOVA



Broj: 02-8299/2-13

Podgorica, 04.03.2014.godine





**MINISTARSTVO FINANSIJA
UPRAVA ZA NEKRETNINE**

Broj: 02 - 1660
Podgorica, 08.03.2018. god.

Ul. Bracana Bracanovića b.b.
Matični broj (PIB): 02010658

„ETALON GEO OFFICE” d.o.o.

**Podgorica
Ul. Miljana Vukova br.20**

R A Č U N broj 17

Poziv na Vaš broj _____

Za korišćenje podataka mreže permanentnih stanica MONTEPOS:

- period od jedne godine: od 08.03.2018. do 08.03.2019. godine
- tip servisa: RTK

UKUPNO PLAĆENO : 1.000,00€
(slovima: jednamiljadaeura)

Navedeni iznos je uplaćen na žiro račun Državnog trezora broj 832-1081-58 (prihod od djelatnosti Uprave za nekretnine).

Fakturisala

Milena R. Jovanović

DIREKTOR

Dragan Kovačević





Метролошка лабораторија
за еталонирање мерила
угла и дужине

Основана 1985.

Телефон: (011)3370-293



ГРАЂЕВИНСКИ ФАКУЛТЕТ
УНИВЕРЗИТЕТА У БЕОГРАДУ

Булевар краља Александра 73
П. факс 895, 11001 Београд
Телефон (011) 322-35-57
Телефакс (011) 337-02-23

ГРАЂЕВИНСКИ ФАКУЛТЕТ
УНИВЕРЗИТЕТ У БЕОГРАДУ

Бр. 63156/251-17

Датум: 07.11.2017.

БЕОГРАД

Булевар краља Александра 73

УВЕРЕЊЕ О ЕТАЛОНИРАЊУ

Укупан број страна: 2

Назив мерила: Мерило за примену технологије Глобалног позиционог система

Власник/корисник мерила: "ETALON GEO OFFICE DOO", Друштво са ограниченом одговорношћу,
Миљана Вукова 20, Подгорица, Црна Гора
ЦРПС матични број: 50809327
ПИБ: 03159949

Датум и место еталонирања: 07.11.2017. год, Београд

Произвођач и модел мерила: STONEX S9 III plus (Народна Република Кина)
Серијски број: STNS94261011
Идентификациони број:
IGS ознака пријемника:

Произвођач и модел антене: STONEX S9 III plus Integrated GPS, GLONASS antenna
Серијски број антене:
IGS ознака антене:

Метролошке карактеристике:
декларисане од произвођача:

граница грешке:	хоризонтална:	вертикална:
статика:	$\pm (2,5\text{mm}+0,3\text{ppm})$	$\pm (5,0\text{mm}+0,5\text{ppm})$
RTK:	$\pm (10\text{mm}+1,0\text{ppm})$	$\pm (20\text{mm}+1,0\text{ppm})$

Метролошка следљивост: Међународни еталон времена (BIPM).
Међународни еталон фреквенције (BIPM).

в.д. ТЕХНИЧКИ РУКОВОДИЛАЦ ЛАБОРАТОРИЈЕ

за Саша Прекуровић

В. проф. др ОлеГ Одаловић, дипл. геод. инж.

УПРАВНИК ИНСТИТУТА
ЗА ГЕОДЕЗИЈУ И ГЕОИНФОРМАТИКУ

ОлеГ Одаловић

В. проф. др ОлеГ Одаловић, дипл. геод. инж.

ДЕКАН ГРАЂЕВИНСКОГ ФАКУЛТЕТА

Бранко Божић
Проф. др Бранко Божић, дипл. геод. инж.



Без одобрења лабораторије уверење о еталонирању сме се умножавати искључиво као целина.
Уверење о еталонирању без печата и потписа није важеће.

Опис узорка који се еталонира:	мерило је мерни систем за мерење углова и дужина.
Метода еталонирања:	UNAVCO(2001): <i>UNAVCO Academic Research Infrastructure (ARI) Receiver and Antenna Test Report.</i>
Резултати еталонирања:	Аланов стандард за интервал од 1 s: $0,48 \times 10^{-10}$. Хоризонтално одступање фазног центра: $< 5 \text{ mm}$.
Проширена мерна несигурност:	кодне псеудодужине (C1) (фактор проширења $k=2$): $0,300 \text{ m}$. кодне псеудодужине (P2) (фактор проширења $k=2$): $0,366 \text{ m}$. фазне псеудодужине (L1) (фактор проширења $k=2$): $2,2 \text{ mm}$. фазне псеудодужине (L2) (фактор проширења $k=2$): $2,4 \text{ mm}$.
Крај уверења о еталонирању.	