

Primijeno	Org. jed.	Broj	Prilog	Vrijednost
04.04.2016		105-1066/1		

Број 02-319/1

Подгорица, 4.04 2016 год.

OBRAZAC 1

(prezime, očevo ime i ime)

(adresa)

(broj telefona)

Ministarstvo saobraćaja i
pomorstva
Direkcija za saobraćaj
Ul. IV proleterske 19
81000 Podgorica

Kontakt tel. 067265626

(naziv i sjedište pravnog lica/privrednog društva/preduzetnika)

MINISTARSTVO ODRŽIVOG RAZVOJA I TURIZMA

(organ uprave nadležan za postupanje)

Zahtjev za izdavanje urbanističko tehničkih uslova

(član 62a Zakona o uređenju prostora i izgradnji objekata („Sl. list CG“ 51/08, 34/11, 35/13))

Обраћам се захтевом за издavanje urbanističko tehničkih uslova за:

1. Izgradnju objekta
2. Rekonstrukciju objekta
(zaokružiti odgovarajući broj)

**Rekonstrukcija magistralnog puta M-3 (M-18) Šćepan Polje-Nikšić,
dionica Jasenovo Polje – Vidrovan od km 65+000 do km 70+500**

Katastarska parcela
(situacija trase*)

Katastarska opština

Opština

Nikšić

Podgorica, 04.04.2016. god.

(mjesto i datum)



Direktor,

Savo Parača

(podnosilac zahtjeva)

* - odnosi se na linijske objekte (putevi, željeznice, dalekovod, vodovoditd.)



CRNA GORA

MINISTARSTVO ODRŽIVOG RAZVOJA
I TURIZMA



Crna Gora
DECIJENJA
DANICE
NEZAVISNOSTI
BILJANU VOJSEVA
DRŽAVNOSTI
2010



Da je vječna Crna Gora

DIREKTORAT ZA GRAĐEVINARSTVO
Broj: 1055-1066/2
Podgorica, 14.04.2016.godine


AGENCIJA ZA ZAŠTITU ŽIVOTNE SREDINE


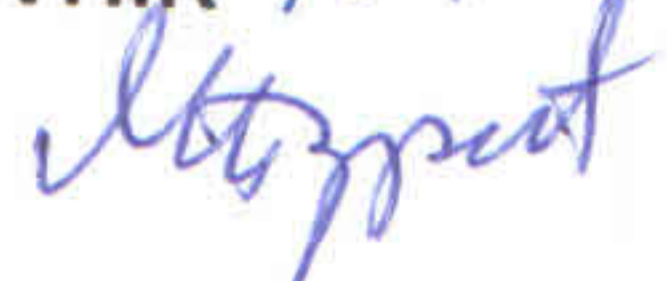
PODGORICA

Aktom, broj 105-1066/1 od 04.04.2016.godine, Ministarstvo saobraćaja i pomorstva – Direkcija za saobraćaj, obratilo se ovom ministarstvu, zahtjevom radi izdavanje urbanističko tehničkih uslova za izradu tehničke dokumentacije, za rekonstrukciju magistralnog puta M-3 (M-18), Šćepan Polje, dionica Jasenovo Polje-Vidrovan, od km 65+000 do cca km 70+500, u skladu sa Prostorno urbanističkim planom Opštine Nikšić i postavkama Prostornog plana Crne Gore do 2020.godine.

Saglasno članu 62a stav 5 Zakona o uređenju prostora i izgradnji objekata ("Službeni list CG" br. 51/08, 34/11, 35/13 i 33/14), kojim je propisano da uslove koje prema posebnim propisima izdaju nadležni organ i druga pravna lica, a koji su neophodni za izradu tehničke dokumentacije, kao i list nepokretnosti i kopiju katastarskog plana, organ uprave, odnosno organ lokalne uprave pribavlja po službenoj dužnosti od nadležnih organa i pravnih lica, dostavljamo, nacrt urbanističko – tehničkih uslova za izradu tehničke dokumentacije, na mišljenje o potrebi procjene uticaja na životnu sredinu, shodno čl. 8 Zakona o procjeni uticaja na životnu sredinu ("Službeni list CG" br. 40/10, 73/10 i 40/11).

Radi blagovremenog postupanja ovog ministarstva po predmetnom zahtjevu, potrebno je traženo mišljenje dostavite ovom ministarstvu u roku od 10 dana prijema ovog dopisa.

Rukovodilac Direkcije za izdavanje licenci i urbanističko-tehničkih uslova
Milica Abramović, dipl.inž.građ. 

Obradili:
Nataša Pavićević, dipl.pravnik 
Milica Ćurić, dipl.ing.arh. 

GENERALNI DIREKTOR
Danilo Gvozdenović






CRNA GORA

MINISTARSTVO ODRŽIVOG RAZVOJA
I TURIZMA



Crna Gora
DECENIJA
ODNOŠNO
NEZAVISNOSTI
NEKADU CRNA
GORA
2016



Da je vječna Crna Gora

DIREKTORAT ZA GRAĐEVINARSTVO
Broj: 1055-1066/3
Podgorica, 14.04.2016.godine

DIREKCIJA ZA SAOBRAĆAJ


PODGORICA


Aktom, broj 105-1066/1 od 04.04.2016.godine, Ministarstvo saobraćaja i pomorstva – Direkcija za saobraćaj, obratilo se ovom ministarstvu, zahtjevom radi izdavanje urbanističko tehničkih uslova za izradu tehničke dokumentacije, za rekonstrukciju magistralnog puta M-3 (M-18), Šćepan Polje, dionica Jasenovo Polje-Vidrovan, od km 65+000 do cca km 70+500, u skladu sa Prostorno urbanističkim planom Opštine Nikšić i postavkama Prostornog plana Crne Gore do 2020.godine.

Saglasno članu 62a stav 5 Zakona o uređenju prostora i izgradnji objekata ("Službeni list CG" br. 51/08, 34/11, 35/13 i 33/14), kojim je propisano da uslove koje prema posebnim propisima izdaju nadležni organ i druga pravna lica, a koji su neophodni za izradu tehničke dokumentacije, kao i list nepokretnosti i kopiju katastarskog plana, organ uprave, odnosno organ lokalne uprave pribavlja po službenoj dužnosti od nadležnih organa i pravnih lica, a u vezi člana 16 stav 1 al.11 Zakona o putevima („ Službeni list Crne „ br. 54/09, 40/10, 73/10, 36/11 i 40/11), dostavljamo, nacrt urbanističko – tehničkih uslova za izradu tehničke dokumentacije, radi izdavanja, u skladu sa citiranim članom 62a, stav 5 Zakona, saobraćajnih uslova.

Ukoliko tražene uslove ne dostavite u roku od 10 dana od dana prijema ovog akta, smatraće se da ste saglasni sa urbanističko tehničkim uslovima, utvrđenim planskim dokumentom - član 62 a stav 7 Zakona.

Za izdavanje uslova iz st. 1, 2 i 5 člana 62a Zakona o uređenju prostora i izgradnji objekata i za izdavanje lista nepokretnosti i kopije katastarskog plana, ne plaća se taksa, naknada, odnosno drugi troškovi izdavanja – član 62 a stav 6 Zakona o uređenju prostora i izgradnji objekata.

Rukovodilac Direkcije za izdavanje licenci i urbanističko-tehničkih uslova
Milica Abramović, dipl.inž.građ. 

Obradili:
Nataša Pavićević, dipl.pravnik
Milica Ćurić, dipl.ing.arh. 



GENERALNI DIREKTOR
Danilo Gvozdenović

IV Proleterske brigade broj 19, 81000 Podgorica

Tel: (+382) 20 446 264; (+382) 20 446 324; Fax: (+382) 20 446-215

Web: www.mrt.gov.me




CRNA GORA

MINISTARSTVO ODRŽIVOG RAZVOJA
I TURIZMA



Crna Gora
DEKADNIJA
ODNOŠNE
NEZAVISNOSTI
NEKADU GORNA
ODŽANOSTI
2015



Da je vječna Crna Gora

DIREKTORAT ZA GRAĐEVINARSTVO

Broj: 1055-1066/4

Podgorica, 14.04.2016.godine

UPRAVA ZA VODE

PODGORICA

Aktom, broj 105-1066/1 od 04.04.2016.godine, Ministarstvo saobraćaja i pomorstva – Direkcija za saobraćaj, obratilo se ovom ministarstvu, zahtjevom radi izdavanje urbanističko tehničkih uslova za izradu tehničke dokumentacije, za rekonstrukciju magistralnog puta M-3 (M-18), Šćepan Polje, dionica Jasenovo Polje-Vidrovan, od km 65+000 do cca km 70+500, u skladu sa Prostorno urbanističkim planom Opštine Nikšić i postavkama Prostornog plana Crne Gore do 2020.godine.

Saglasno članu 62a stav 5 Zakona o uređenju prostora i izgradnji objekata ("Službeni list CG" br. 51/08, 34/11, 35/13 i 33/14), kojim je propisano da uslove koje prema posebnim propisima izdaju nadležni organ i druga pravna lica, a koji su neophodni za izradu tehničke dokumentacije, kao i list nepokretnosti i kopiju katastarskog plana, organ uprave, odnosno organ lokalne uprave pribavlja po službenoj dužnosti od nadležnih organa i pravnih lica, a shodno članu 117 stav 1 Zakona o vodama ("Službeni list CG" br.16/95), dostavljamo, nacrt urbanističko – tehničkih uslova za izradu tehničke dokumentacije, radi izdavanja, u skladu sa citiranim članom 62a, stav 5 Zakona, vodnih uslova.

Ukoliko tražene uslove ne dostavite u roku od 10 dana od dana prijema ovog akta, smatraće se da ste saglasni sa urbanističko tehničkim uslovima, utvrđenim planskim dokumentom - član 62 a stav 7 Zakona.

Za izdavanje uslova iz st. 1, 2 i 5 člana 62a Zakona o uređenju prostora i izgradnji objekata i za izdavanje lista nepokretnosti i kopije katastarskog plana, ne plaća se taksa, naknada, odnosno drugi troškovi izdavanja – član 62 a stav 6 Zakona o uređenju prostora i izgradnji objekata.

Rukovodilac Direkcije za izdavanje licenci i urbanističko-tehničkih uslova

Milica Abramović, dipl.inž.grad.

Obradili:

Nataša Pavićević, dipl.pravnik

Milica Ćurić, dipl.ing.arh.

GENERALNI DIREKTOR
Danilo Gvozdenović



IV Proleterske brigade broj 19, 81000 Podgorica

Tel: (+382) 20 446 264; (+382) 20 446 324; Fax: (+382) 20 446-215

Web: www.mrt.gov.me




CRNA GORA

MINISTARSTVO ODRŽIVOG RAZVOJA
I TURIZMA



Crna Gora
DECIJENJA
ODNOVE
NEZAVISNOSTI
MILJARDU GODINA
BRANJENOSTI
2015



Da je vječna Crna Gora

DIREKTORAT ZA GRAĐEVINARSTVO
Broj: 1055-1066/5
Podgorica, 14.04.2016.godine

JP „VODOVOD I KANALIZACIJA“

NIKŠIĆ

Aktom, broj 105-1066/1 od 04.04.2016.godine, Ministarstvo saobraćaja i pomorstva – Direkcija za saobraćaj, obratilo se ovom ministarstvu, zahtjevom radi izdavanje urbanističko tehničkih uslova za izradu tehničke dokumentacije, za rekonstrukciju magistralnog puta M-3 (M-18), Šćepan Polje, dionica Jasenovo Polje-Vidrovan, od km 65+000 do cca km 70+500, u skladu sa Prostorno urbanističkim planom Opštine Nikšić i postavkama Prostornog plana Crne Gore do 2020.godine.

Saglasno članu 62a stav 5 Zakona o uređenju prostora i izgradnji objekata (“Službeni list CG” br. 51/08, 34/11, 35/13 i 33/14), kojim je propisano da uslove koje prema posebnim propisima izdaju nadležni organ i druga pravna lica, a koji su neophodni za izradu tehničke dokumentacije, kao i list nepokretnosti i kopiju katastarskog plana, organ uprave, odnosno organ lokalne uprave pribavlja po službenoj dužnosti od nadležnih organa i pravnih lica, dostavljamo, nacrt urbanističko – tehničkih uslova za izradu tehničke dokumentacije, radi izdavanja, u skladu sa citiranim članom 62a, stav 5 Zakona, vodovodnih uslova.

Ukoliko tražene uslove ne dostavite u roku od 10 dana od dana prijema ovog akta, smatraće se da ste saglasni sa urbanističko tehničkim uslovima, utvrđenim planskim dokumentom - član 62 a stav 7 Zakona.

Za izdavanje uslova iz st. 1, 2 i 5 člana 62a Zakona o uređenju prostora i izgradnji objekata i za izdavanje lista nepokretnosti i kopije katastarskog plana, ne plaća se taksa, naknada, odnosno drugi troškovi izdavanja – član 62 a stav 6 Zakona o uređenju prostora i izgradnji objekata.

Rukovodilac Direkcije za izdavanje licenci i urbanističko-tehničkih uslova
Milica Abramović, dipl.inž.grad. 

Obradili:
Nataša Pavićević, dipl.pravnik
Milica Ćurić, dipl.ing.arh. 

