



CRNA GORA

MINISTARSTVO ODRŽIVOG RAZVOJA  
I TURIZMA

DIREKTORAT ZA GRAĐEVINARSTVO

Direkcija za izdavanje Urbanističko tehničkih uslova

Broj: 1062-680/7

Podgorica, 18.04.2019.godine

„KNJAZ“ DOO

PODGORICA  
Vojislavljevića bb

Dostavljaju se urbanističko-tehnički uslovi broj 1062-680/7 od 18.04.2019.godine za izradu tehničke dokumentacije, za rekonstrukciju postojećeg kablovskog voda 35 kV na urbanističkoj parceli UP9 u skladu sa Detaljnim urbanističkim planom „Dahna-izmjene i dopune“ u Podgorici (“Sl.list“ Crne Gore, opštinski propisi br. 34/16)

Dostavljeno:

-Podnosiocu zahtjeva,

U spise predmeta

- Direkciji za inspeksijski nadzor za centralni region


- a/a

OVLAŠĆENO SLUŽBENO LICE

Branika Nikić



## URBANISTIČKO - TEHNIČKI USLOVI

	<b>DIREKTORAT ZA GRAĐEVINARSTVO</b> Direkcija za izdavanje Urbanističko tehničkih uslova Broj:1062-680/7 18.04.2019.godine	 CRNA GORA MINISTARSTVO ODRŽIVOG RAZVOJA I TURIZMA
<p>Ministarstvo održivog razvoja i turizma, na osnovu člana 74. Zakona o planiranju prostora i izgradnji objekata („Sl. list CG“ br. 64/17, 44/18 i 63/18) i podnijetog zahtjeva „KNJAZ“ doo iz Podgorice, izdaje:</p>		
<p><b>URBANISTIČKO-TEHNIČKE USLOVE</b> za izradu tehničke dokumentacije</p>		
<p>za rekonstrukciju postojećeg kablovskog voda 35 kV na urbanističkoj parceli UP9 u skladu sa Detaljnim urbanističkim planom „Dahna-izmjene i dopune“ u Podgorici (“Sl.list“ Crne Gore, opštinski propisi br. 34/16)</p>		
<b>PODNOŠILAC ZAHTJEVA:</b>		„KNJAZ“ doo iz Podgorice,
1	<b>POSTOJEĆE STANJE</b>	
<p>Prema grafičkom prilogu plana Analiza postojećeg stanja na predmetnoj lokaciji je postojeći objekat br.14 spratnosti P+2. Pov. pod objektom je 1852,2m<sup>2</sup>, BGP-3482,49m<sup>2</sup>. Na grafičkom prilogu plana Elektroenergetska infrastruktura je ucrtan postojeći DV 35Kv i trasa kabala prelazi preko lokacije UP9. U tekstualnom dijelu plana navodeno je-Kroz zahvat ovog plana prolaze sledeći dalekovodi: • DV 35kV “Podgorica 1 – Ljubović”, • DV 35kV “Podgorica 1 – Gornja Zeta” i • DV 10kV “Aluminijski- Ljubović”.</p>		
2.	<b>PLANIRANO STANJE</b>	
2.1.	<b>Namjena parcele odnosno lokacije</b>	

	<p>Planom Detaljne namjene površina urbanistička parcela UP9 je u zoni mješovite namjene. Pema grafičkom prilogu Parcelacija i regulacija na UP9 planiran je objekat spratosti P+3.</p> <p>U poglavlju Infrastruktura - tekstualnog dijela plana je navedeno:  <u>Visokonaponska mreža</u>  Postojeći dalekovodi 35kV prelaze preko urbanističkih parcela UP 5, 7, 9, 13, 14, 16,19, 32a, 33, 49, 50, 51, 71, 77, 78, 82, 83, 85, 87,185,186,189,190,199,202,203,206 i 207. Prema PUP Podgorice planirana se demontaža DV 35 kV TS 220/110/35 kV Podgorica 1 – TS 35/10 kV Ljubovic, nakon ostvarenja 35kV kablovske veze TS 220/110/35kV Podgorica1 – TS 35/10kV Gornja Zeta I demontaža DV 35 kV TS 220/110/35 kV Podgorica 1 – TS 35/10 kV Gornja Zeta.</p> <p>Pri izgradnji objekata pridržavati se propisa o minimalnom rastojanju od vodova pod naponom svih naponskih nivoa prema važećem Pravilniku o tehničkim normativima za izgradnju nadzemnih elektroenergetskih vodova napona od 1kV do 400kV («Službeni list SFRJ«, broj 65/88 i »Službeni list SRJ«, broj 18/92), a koji govori o minimalnoj sigurnosnoj horizontalnoj udaljenosti i sigurnosnoj visini objekata od vodova pod naponom. Gradnju objekata za stalan boravak ljudi, kao i drugih objekata treba izbjegavati i u blizini vodova 35kV i 10kV, odnosno u zoni od min. 7,5 m lijevo i desno horizontalno, od projekcije najbližeg provodnika u neotklonjenom stanju.</p> <p>Ukoliko se iz nekih opravdanih razloga mora graditi u navedenoj zoni, potrebno je prije početka izgradnje pribaviti saglasnost od nadležnog javnog preduzeća, na elaborat koji treba da uradi ovlašćena projektantska organizacija za takve poslove.</p> <p>Napomena:  Obavještenje od »CEDIS« doo br.30-20-6527 od 18.02.2019.godine da je saglasan za rekonstrukciju dionice DV 35 Kv u skladu sa dostavljenim Elaboratom.  Elaborat provjere usklađenosti međusobnog odnosa dionice postojećeg dalekovoda 35kv „Zagorič-Ljubović“ sa postojećim i planiranim objektima namjene poslovanje na UP9 DUP-a Dahna izmjene i dopune, u Podgorici.</p>
2.2.	<p><b>Pravila parcelacije</b></p>
	<p>Pema grafičkom prilogu Parcelacija i regulacija postojeći dalekovod 35kV sa granicom zone zaštite dalekovoda prolazi preko urbanističke parcele UP9 koja se sastoji od kat.parcele br.3671/6,3640/2,3640/3,3638/2,3640/7,3460/5 i dijela kat.parcela 3640/1,3638/3 i 3640/4 KO Podgorica III, u skladu sa Detaljnim urbanističkim planom „Dahna-izmjene i dopune“ u Podgorici (“Sl.list“ Crne Gore, opštinski propisi br. 34/16).</p>
2.3.	<p><b>Građevinska i regulaciona linija, odnos prema susjednim parcelama</b></p>
	<p>Prilikom izrade tehničke dokumentacije poštovati :</p> <ul style="list-style-type: none"> <li>•Pravilnik o načinu izrade i sadržini tehničke dokumentacije za građenje objekta (Sl. list CG, br. 044/18).</li> <li>•Pravilnik o načinu obračuna površine i zapremine zgrade (“ Sl. List CG”, br. 060/18).</li> </ul> <p>Članom 13 Pravilnika o načinu izrade i sadržini tehničke dokumentacije za građenje objekta (“Službeni list Crne Gore”, br. 044/18 od 06.07.2018), propisano je da tehnička dokumentacija sadrži grafički prikaz buduće trase objekta na ažurnim katastarskim podlogama.</p> <p>Objekat projektovati u duhu sa tehničkim propisima, normativima i standardima za projektovanje ove vrste objekata.</p>

3.	<p><b>PREPORUKE ZA SMANJENJE UTICAJA I ZAŠTITU OD ZEMLJOTRESA, KAO I DRUGE USLOVE ZA ZAŠTITU OD ELEMENTARNIH NEPOGODA I TEHNIČKO-TEHNOLOŠKIH I DRUGIH NESREĆA</b></p>
	<p>Tehničkom dokumentacijom predvidjeti mjere zaštite od požara shodno propisima za ovu vrstu objekata. U cilju zaštite od elementarnih nepogoda postupiti u skladu sa Zakonom o zaštiti i spašavanju (»Službeni list CG«, br.13/07, 05/08, 86/09 i 32/11 i 54/16) i Pravilnikom o mjerama zaštite od elementarnih nepogoda (»Službeni list RCG«, br.8/93) i Zakonu o zapaljivim tečnostima i gasovima (»Službeni list CG«, br.26/10 i 48/15).</p> <p>Proračune raditi na IX stepen seizmičkog inteziteta po MCS skali. Objekat mora biti rekonstruisan prema važećim propisima za građenje u seizmičkim područjima. Za potrebe proračuna koristiti podatke Zavoda za hidrometeorologiju o klimatskim i hidrometeorološkim karakteristikama u zoni predmetne lokacije.</p> <p>Shodno članu 9 Zakona o zaštiti i zdravlju na radu („Službeni list CG“, br.34/14), pri izradi tehničke dokumentacije projektant koji u skladu sa propisima o uređenju prostora i izgradnji objekata izrađuje tehničku dokumentaciju za izgradnju, rekonstrukciju ili adaptaciju objekta, namijenjene za radne i pomoćne prostorije i objekte gdje se tehnološki proces obavlja na otvorenom prostoru, dužan je da predvidjeti propisane mjere zaštite na radu u skladu sa tehnološkim projektnim zadatkom. Pri izgradnji, rekonstrukciji ili rušenju objekta potrebno je izraditi Elaborat o uređenju gradilišta u skladu sa aktom nadležnog ministarstva shodno članu 10 Zakona o zaštiti i zdravlju na radu.</p>
4.	<p><b>USLOVI I MJERE ZAŠTITE ŽIVOTNE SREDINE</b></p>
	<p>Tehničkom dokumentacijom predvidjeti uslove i mjere za zaštitu životne sredine u skladu sa odredbama Zakona o procjeni uticaja na životnu sredinu („Službeni list CG“, br.80/05, 40/10, 73/10, 40/11, 27/13 i 52/16) i Zakonom za zaštitu prirode („Službeni list CG“, br.54/16) na osnovu urađene procjene uticaja na životnu sredinu. Akt Agencije za zaštitu prirode i životne sredine br.02-D-861/2 od 08.04.2019.godine</p>
5.	<p><b>USLOVI ZA PEJZAŽNO OBLIKOVANJE</b></p>
	<p>–</p>
6.	<p><b>USLOVI I MJERE ZAŠTITE NEPOKRETNIH KULTURNIH DOBARA I NJIHOVE ZAŠTIĆENE OKOLINE</b></p>
	<p>Ukoliko se prilikom izvođenja radova, bilo gdje na teritoriji plana, naiđe na arheološke ostatke, sve radove treba obustaviti i o tome obavestiti nadležni organ za zaštitu spomenika kulture, kako bi se preduzele sve neophodne mjere za njihovu zaštitu.</p>
7.	<p><b>USLOVI ZA LICA SMANJENE POKRETLJIVOSTI I LICA SA INVALIDITETOM</b></p>

	–
<b>8.</b>	<b>USLOVI ZA POSTAVLJANJE I GRADNJU POMOĆNIH OBJEKATA</b>
	–
<b>1</b>	<b>USLOVI ZA OBJEKTE KOJI MOGU UTICATI NA BEZBJEDNOST VAZDUŠNOG SAOBRAĆAJA</b>
	–
<b>2</b>	<b>USLOVI ZA OBJEKTE KOJI MOGU UTICATI NA PROMJENE U VODNOM REŽIMU</b>
	–
<b>3</b>	<b>MOGUĆNOST FAZNOG GRAĐENJA OBJEKTA</b>
	–
<b>4</b>	<b>USLOVI ZA PRIKLJUČENJE NA INFRASTRUKTURU</b>
<b>12.1.</b>	<b>Uslovi priključenja na elektroenergetsku infrastrukturu</b>
	Akt Uslova za izradu tehničke dokumentacije broj 30-20-02-7670 izdat od CEDIS-a 15.04.2019.godine
<b>12.2.</b>	<b>Uslovi priključenja na vodovodnu i kanalizacionu infrastrukturu</b>
	–
<b>12.3.</b>	<b>Uslovi priključenja na saobraćajnu infrastrukturu</b>
	–
<b>12.4.</b>	<b>Ostali infrastrukturni uslovi</b>
	–
<b>5</b>	<b>POTREBA IZRADE GEODETSKIH, GEOLOŠKIH (GEOTEHNIČKIH, INŽENJERSKO-GEOLOŠKIH, HIDROGEOLOŠKIH, GEOMEHANIČKIH I SEIZMIČKIH) PODLOGA, KAO I VRŠENJA GEOTEHNIČKIH ISTRAŽNIH RADOVA I DRUGIH ISPITIVANJA</b>
	Prije izrade tehničke dokumentacije shodno članu 7. Zakona o geološkim istraživanjima ("Sl.list RCG", br.28/93, 27/94, 42/94, 26/07, 28/11) izraditi Projekat geoloških istraživanja tla za predmetnu lokaciju i Elaborat o rezultatima izvršenih geoloških istraživanja.
<b>6</b>	<b>POTREBA IZRADE URBANISTIČKOG PROJEKTA</b>

7	<b>ZA ZGRADE URBANISTIČKO-TEHNIČKI USLOVI SADRŽE I URBANISTIČKE PARAMETRE</b>	
	Oznaka urbanističke parcele	–
	Površina urbanističke parcele	–
	Maksimalni indeks zauzetosti	–
	Maksimalni indeks izgrađenosti	–
	Bruto građevinska površina objekata (max BGP)	–
	Maksimalna spratnost objekata	–
	Maksimalna visinska kota objekta	–
	Parametri za parkiranje odnosno garažiranje vozila	–
	Smjernice za oblikovanje i materijalizaciju, posebno u odnosu na ambijentalna svojstva područja	–
	Uslovi za unapređenje energetske efikasnosti	–
8	<b>DOSTAVLJENO:</b>	
	<ul style="list-style-type: none"> <li>- Podnosiocu zahtjeva,</li> <li>- U spise predmeta</li> <li>- Direkciji za inspekcijski nadzor za centralni region</li> <li>- a/a</li> </ul>	
9	<b>OBRADIVAČI URBANISTIČKO-TEHNIČKIH USLOVA:</b>	
	Nataša Đuknić	<i>Nataša Đuknić</i>
10	<b>OVLAŠĆENO SLUŽBENO LICE:</b>	<b>Branka Nikić</b>
11	M.P. 	potpis ovlašćenog službenog lica <i>Branka Nikić</i>
12	<b>PRILOZI</b>	
	<ul style="list-style-type: none"> <li>- Grafički prilozi iz planskog dokumenta</li> <li>- Tehnički uslovi u skladu sa posebnim propisom</li> <li>- List nepokretnosti i kopija katastarskog plana</li> <li>- Dokaz o uplati naknade za izdavanje</li> </ul>	<ul style="list-style-type: none"> <li>-Akt „CEDIS“ iz Podgorice br. 30-20-02-7670 od 15.04.2019.godine</li> <li>- Akt Agencije za zaštitu prirode i životne sredine br.02-D-861/2 od 08.04.2019.godine</li> </ul>



Društvo sa ograničenom odgovornošću  
„ Crnogorski elektrodistributivni sistem “  
Podgorica, U.I. Milutinovića br. 12  
tel: +382 20 408 400  
fax: +382 20 408 413  
www.cedis.me

Sektor za pristup mreži  
Ul. Ivana Milutinovića br. 12  
tel:+382 20 408 308  
fax:+382 20 241 012  
www.cedis.me  
Br.30-20-02-  
U Podgorici, 15.04.2019. godine

MINISTARSTVO ODRŽIVOG RAZVOJA I TURIZMA  
PODGORICA

MINISTARSTVO ODRŽIVOG RAZVOJA I TURIZMA  
DIREKTORAT ZA GRAĐEVINARSTVO  
Direkcija za izdavanje Urbanističko – tehničkih uslova

Ime: 16.04.2019			
Org. jed.	Broj	Prilog	Vrijednost
	1062-680/3		

IV Proleterske brigade br. 19, Podgorica

Postupajući po zahtjevu **Ministarstva održivog razvoja i turizma, Direktorata za građevinarstvo, Direkcije za izdavanje Urbanističko – tehničkih uslova br. 1062-680/3 od 28.03.2019. godine** (zavodni broj CEDIS-a 30-20-02-6423 od 03.04.2019.godine), podnietog na osnovu pokrenutog postupka „KNJAZ“ D.O.O. za izdavanje urbanističko tehničkih uslova za izradu tehničke dokumentacije za **rekonstrukciju dijela dalekovoda 35kV, na UP 9, u zahvatu Detaljnog urbanističkog plana „Dahna“ – izmjene i dopune u Podgorici**, izdaju se :

#### USLOVI ZA IZRADU TEHNIČKE DOKUMENTACIJE

Za navedeni objekat, definišu se uslovi za izradu tehničke dokumentacije:

- Izraditi **Glavni projekat u skladu sa projektnim zadatkom, kojim će biti obuhvaćena rekonstrukciju dijela dalekovoda 35kV, u rasponu između stubnih mjesta 29 i 30.**

- **Rekonstrukciju predvidjeti:**

- **ugradnjom novog nosivog željeznog stuba u trasi dalekovoda br “29a”,**
- **ugradnjom novih izolatorskih lanaca tipa “DZP”, na postojećem ugaono zateznom stubu,**
- **korišćenjem postojećih provodnika, a nakon prethodnog pregleda u stanje užeta u pogledu mehaničkih karakteristika (oštećenja),**

a sve u skladu sa **Elaboratom provjere usklađenosti međusobnog odnosa dionice postojećeg DV 35kV “Zagorič – Ljubović”, sa postojećim i planiranim objektima namjene poslovanja na UP br. 9 u zahvatu DUP-a “Dahna” – izmjene i dopune u Podgorici – “AE Studio” D.O.O.**

Obradio:

Pavle Gazivoda, dipl.el.ing.

CEDIS

Sektor za pristup mreži

Šef Službe za pristup mreži Regiona 2,

Vladimir Babić, dipl.el.ing.



Dostavljeno:

- Podnosiocu zahtjeva
- Sektor za pristup mreži
- Sektoru za pristup mreži-Službi za pristup mreži Regiona 2
- a/a



Crna Gora  
Vlada Crne Gore  
AGENCIJA ZA ZAŠTITU PRIRODE I ŽIVOTNE SREDINE  
Broj :02- D -861/2  
Podgorica, 08.04.2019.godine  
NR

Crna Gora  
MINISTARSTVO ODRŽIVOG RAZVOJA I TURIZMA  
PODGORICA

Primljeno:	Org. jed.	Broj	Prilog	Vrijednost
10-09-2019		106-680/5		

MINISTARSTVO ODRŽIVOG RAZVOJA I TURIZMA  
DIREKTORAT ZA GRAĐEVINARSTVO

Podgorica  
Ul. IV Proleterske brigade br.19

Povodom vašeg zahtjeva, broj 1062-680/2 od 29.03.2019.godine, kojim ste tražili mišljenje o potrebi procjene uticaja na životnu sredinu za rekonstrukciju kablovskog voda 35kV, na UP9 u skladu sa Detaljnim urbanističkim planom „Dahna-Izmjene i dopune“ u Podgorici, a u cilju izdavanja urbanističko – tehničkih uslova za izradu tehničke dokumentacije investitoru „Knjaz“ d.o.o. iz Podgorice, obavještavamo vas sledeće:

Uredbom o projektima za koje se vrši procjena uticaja na životnu sredinu ( „Službeni list CG“, broj 37/18), utvrđen je spisak projekata za koje je obavezna procjena uticaja na životnu sredinu i projekata za koje se može zahtijevati procjena uticaja.

Uvidom u spisak projekata utvrđeno je da je u Listi 2. navedene Uredbe predviđeno da se za „Kablovske i vazdušne vodove naponskog nivoa 220kV ili manje čija dužina ne prelazi 15km“ - redni broj 4. Vodovi za transport, sa ili bez pratećih objekata, tačka (b), sprovodi postupak procjene uticaja na životnu sredinu kod nadležnog organa za poslove zaštite životne sredine.

Imajući u vidu navedeno, a obzirom da je uvidom u dostavljenu dokumentaciju utvrđeno da se u konkretnom slučaju radi o rekonstrukciji postojećeg 35kV kablovskog voda, na UP9 koja se sastoji od katastarskih parcela broj 3671/6, 3640/2, 3640/3, 3638/2, 3640/7, 3460/5 i dijela katastarske parcele 3640/1, 3638/3 i 3640/4 KO Podgorica III u skladu sa Detaljnim urbanističkim planom „Dahna-Izmjene i dopune“ u Podgorici, to je neophodno da se urbanističko – tehničkim uslovima za izradu tehničke dokumentacije za izgradnju predmetnog objekta, **nosilac projekta obaveže da, shodno Zakonu o procjeni uticaja na životnu sredinu („Službeni list CG“, broj 75/18), sprovede postupak procjene uticaja na životnu sredinu kod Agencije za zaštitu prirode i životne sredine.**

Obradio:

Nikola Raičević, spec.zaš.živ.sred.

Pomoćnik direktora

Ilija Radović, dipl.inž.tehnol.



DIREKTOR  
Nikola Medenica









AGENCIJA ZA ZAŠTITU PRIRODE I ŽIVOTNE SREDINE

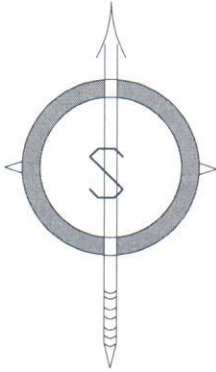
IV Proleterske 19 • 81000 Podgorica • Crna Gora • Tel: +382 20 496 510  
Fax: +382 20 518 236 • epain@ontenegro@gmail.com • www.epa.org.me



Odluka o donošenju plana	Broj: 02-030-16-1126 od 29.07.2016. godine
Obradivač plana	„Arhiplan CG”, d.o.o. Podgorica
Odgovorni planer	Milena Nilević, dipl.ing.arh
Predsjednik Skupštine Glavnog grada - Podgorice	dr Đorđe Suhih

Površina zahvata 35,37ha

LEGENDA	
	granica zahvata detaljnog urbanističkog plana
	granica katastarske parcele
	broj katastarske parcele
	koordinate granice zahvata
	objekti sa dostavljenim koordinatama nakon Javne rasprave
	površina zahvata



Investitor

**Opština Podgorica**  
**Agencija za izgradnju i razvoj Podgorice d.o.o**



Obradivač














**"ARHIPLAN CG" d.o.o. Podgorica**



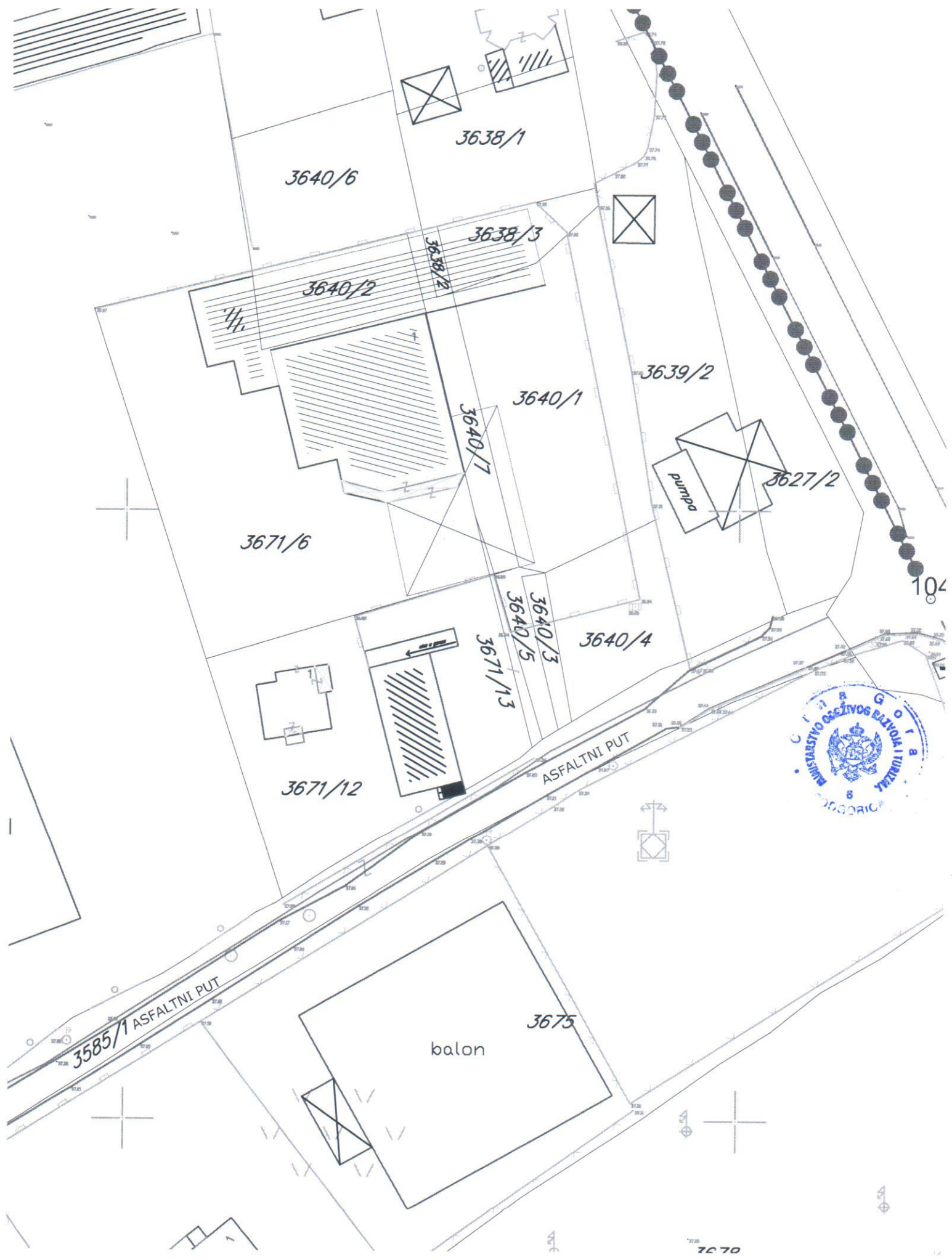
## Detaljni urbanistički plan "Dahna"-izmjene i dopune u Podgorici

Planer	<i>Arh. Milena Nilević, dipl.ing.</i>	Razmjera
Saradnik	<i>Dijana Perović, bsc.arh.</i>	1:1000
Naziv grafičkog priloga:		Broj lista
<b>TOPOGRAFSKO KATASTARSKA PODLOGA SA GRANICOM ZAHVATA</b>		<b>01</b>










# LEGENDA

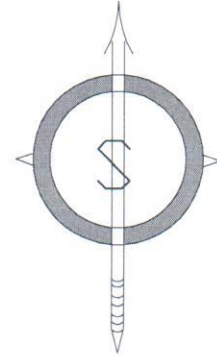
	GRANICA OBUHVATA
	PUT
	TRAFO ZA STRUJU
	SUMA
	TRAVNATE POVRSINE
	BETONSKI STUB
	SAHTE
	RASVJETA
	BETONSKE OGRADE
	ZICANA OGRADA
	PTT ORMAR
	POSTOJECI OBJEKTI
	SNIMLJENI OBJEKTI





Odluka o donošenju plana	Broj: 02-030-16-1126 od 29.07.2016. godine
Obradivač plana	„Arhiplan CG“, d.o.o. Podgorica
Odgovorni planer	Milena Nilević, dipl.ing.arh
Predsjednik Skupštine Glavnog grada - Podgorice	dr Dorde Suhij

LEGENDA	
	granica zahvata detaljnog urbanističkog plana
	granica katastarske parcele
	broj katastarske parcele
	broj postojećeg objekta
	spratnost postojećeg objekta
	postojeći objekat
	pomoćni objekat
	objekti planirani za rušenje
	objekti sa dostavljenim koordinatama nakon Javne rasprave



Investitor

**Opština Podgorica**  
**Agencija za izgradnju i razvoj Podgorice d.o.o**



Obradivač

**"ARHIPLAN CG" d.o.o. Podgorica**



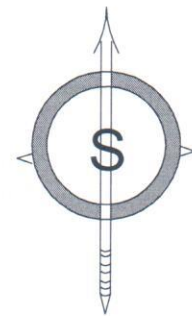
## Detaljni urbanistički plan "Dahna"-izmjene i dopune u Podgorici




Planer	<i>Arh. Milena Nilević, dipl.ing.</i>	Razmjera
Saradnik	<i>Dijana Perović, bsc.arh.</i>	1 : 1000
Naziv grafičkog priloga:		Broj lista
<b>ANALIZA POSTOJEĆEG STANJA</b>		<b>04</b>

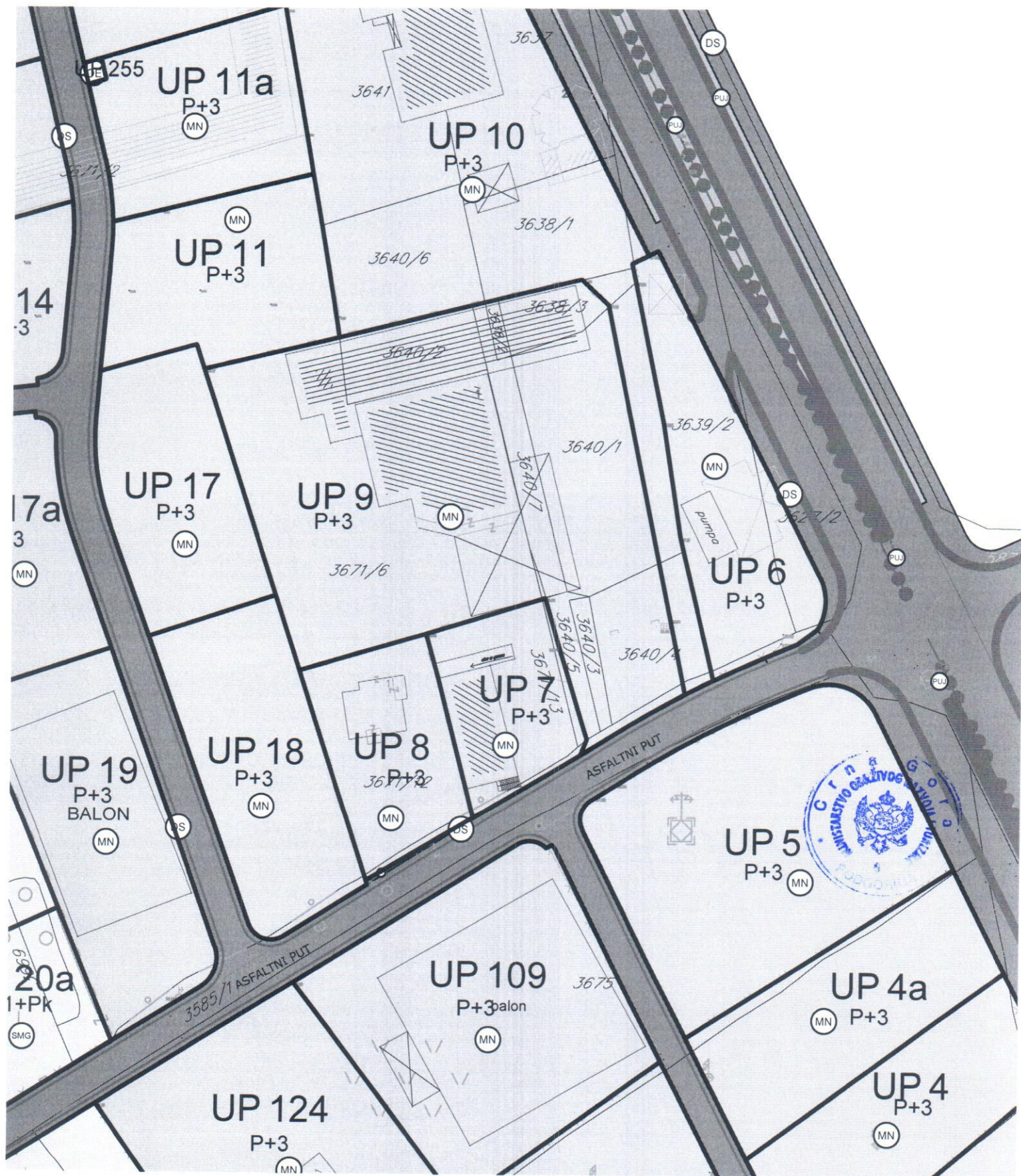


Odluka o donošenju plana	Broj: 02-030-16-1126 od 29.07.2016. godine
Obradivač plana	„Arhiplan CG“, d.o.o. Podgorica
Odgovorni planer	Milena Nilević, dipl.ing.arh
Predsjednik Skupštine Glavnog grada - Podgorice	dr Đorđe Suhih

LEGENDA	
	granica zahvata detaljnog urbanističkog plana
	granica katastarske parcele
	broj katastarske parcele
	oznaka urbanističke parcele
	granice urbanističke parcele
	planirana spratnost objekata
	površine za stanovanje male gustine
	površine mješovite namjene
	površine za školstvo i socijalnu zaštitu
	površine javne namjene
	površine specijalne namjene
	objekti elektroenergetske infrastrukture
	površine drumskog saobraćaja




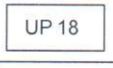



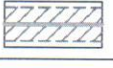



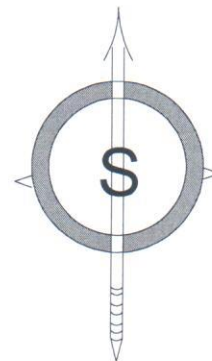
Investitor		 
<b>Opština Podgorica</b> <b>Agencija za izgradnju i razvoj Podgorice d.o.o</b>		
Obradivač		
<b>"ARHIPLAN CG" d.o.o. Podgorica</b>		
<b>Detaljni urbanistički plan</b> <b>"Dahna"-izmjene i dopune u</b> <b>Podgorici</b>		
Planer	<i>Arh. Milena Nilević, dipl.ing.</i>	Razmjera
Saradnik	<i>Dijana Perović, bsc.arh.</i>	
Saradnik		1 : 1 000
Naziv grafičkog priloga:		Broj lista
<b>DETALJNA NAMJENA POVRŠINA</b>		<b>05</b>



Odluka o donošenju plana	Broj: 02-030-16-1126 od 29.07.2016. godine
Obradivač plana	„Arhiplan CG”, d.o.o. Podgorica
Odgovorni planer	Milena Nilević, dipl.ing.arh
Predsjednik Skupštine Glavnog grada - Podgorice	dr Đorđe Suhlić

## LEGENDA

	granica zahvata detaljnog urbanističkog plana
	granica katastarske parcele
	broj katastarske parcele
	oznaka urbanističke parcele
	granice urbanističke parcele
	građevinska linija
	planirana spratnost objekta
	granica zone zaštite dalekovoda
	UP sa ograničenjem -dalekovod kroz parcelu



Investitor

**Opština Podgorica**  
**Agencija za izgradnju i razvoj Podgorice d.o.o**



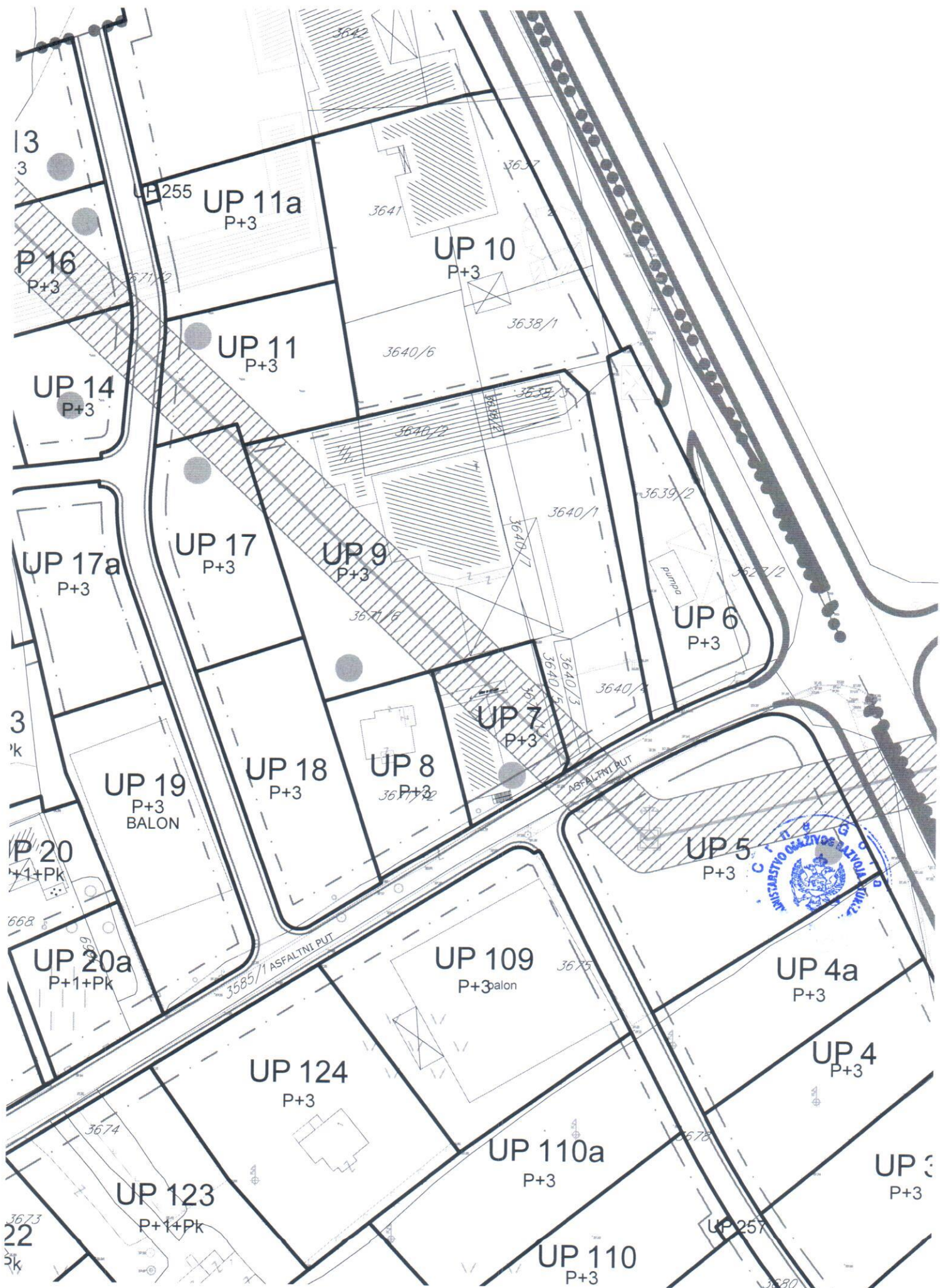
Obradivač

**"ARHIPLAN CG" d.o.o. Podgorica**


# Detaljni urbanistički plan "Dahna"-izmjene i dopune u Podgorici

Planer	<i>Arh.Milena Nilević, dipl.ing.</i>	Razmjera
Saradnik	<i>Dijana Perović, bsc.arh.</i>	1 : 1 000
Saradnik		
Naziv grafičkog priloga:		Broj lista
<b>PARCELACIJA I REGULACIJA</b>		<b>06</b>





## LEGENDA



granica zahvata detaljnog urbanističkog plana




granica katastarske parcele

113


broj katastarske parcele

UP 18

oznaka urbanističke parcele




granice urbanističke parcele sa koordinatama prelomnih tačaka



Investitor

**Opština Podgorica**  
**Agencija za izgradnju i razvoj Podgorice d.o.o**



Obrađivač

**"ARHIPLAN CG" d.o.o. Podgorica**



# Detaljni urbanistički plan "Dahna"-izmjene i dopune u Podgorici



Planer *Arh. Milena Nilević, dipl.ing.*

Saradnik *Dijana Perović, bsc.arh.*

Saradnik

Razmjera

1:1000

Naziv grafičkog priloga:

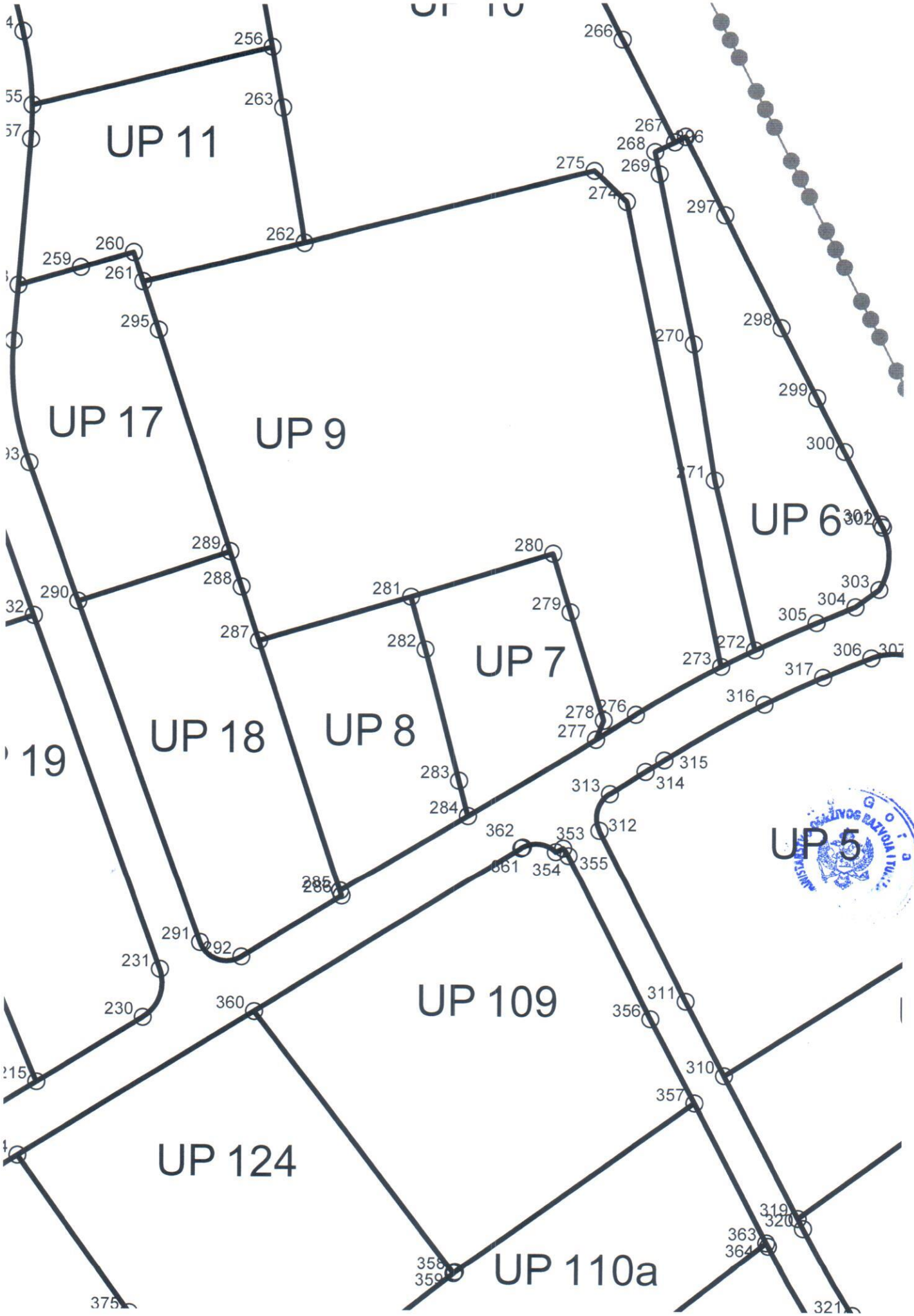
Broj lista

**KOORDINATE PRELOMNIH  
TAČAKA UP-a**







**07**

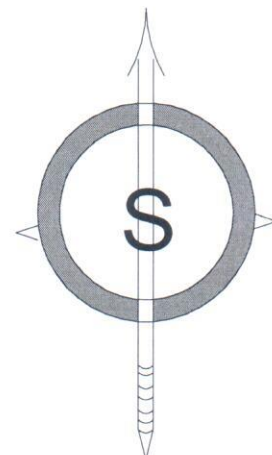
1 6601294.16 4698949.75	237 6601645.00 4699022.82	472 6601691.66 4698782.79
2 6601318.86 4698949.30	238 6601640.91 4699016.95	473 6601756.16 4698675.57
3 6601320.67 4698949.27	239 6601662.41 4699126.13	474 6601647.77 4698717.02
4 6601320.67 4698949.32	240 6601667.12 4699127.68	475 6601648.88 4698741.80
5 6601319.93 4698926.46	241 6601661.42 4699151.38	476 6601649.10 4698751.06
6 6601311.06 4698927.59	242 6601667.28 4699152.68	477 6601649.38 4698763.31
7 6601304.81 4698931.70	243 6601685.49 4699167.74	478 6601649.49 4698768.01
8 6601345.82 4698948.50	244 6601718.01 4699175.82	479 6601648.82 4698773.39
9 6601346.40 4698948.44	245 6601725.96 4699160.11	480 6601649.34 4698776.63
10 6601346.37 4698948.17	246 6601728.73 4699154.63	481 6601650.31 4698782.61
11 6601344.15 4698923.34	247 6601749.99 4699112.60	482 6601650.36 4698782.91
12 6601342.06 4698923.64	248 6601743.93 4699111.51	483 6601652.78 4698783.09
13 6601347.62 4698959.72	249 6601709.45 4699101.88	484 6601660.35 4698798.45
14 6601376.46 4698955.47	250 6601674.28 4699091.75	485 6601665.16 4698795.83
15 6601348.08 4698964.02	251 6601670.91 4699090.78	486 6601625.70 4698721.60
16 6601348.11 4698964.28	252 6601675.24 4699087.80	487 6601625.15 4698750.61
17 6601349.64 4698985.01	253 6601671.85 4699086.88	488 6601622.15 4698750.55
18 6601379.14 4698983.52	254 6601675.24 4699072.77	489 6601622.13 4698751.76
19 6601378.77 4698976.03	255 6601676.73 4699061.01	490 6601622.03 4698758.98
20 6601375.74 4698949.06	256 6601715.07 4699070.17	491 6601620.94 4698766.86
21 6601372.11 4698916.42	257 6601676.53 4699055.55	492 6601620.96 4698771.27
22 6601351.78 4698921.75	258 6601674.54 4699032.51	493 6601620.98 4698775.71
23 6601406.03 4698945.68	259 6601684.51 4699035.31	494 6601623.44 4698781.28
24 6601402.19 4698908.23	260 6601692.98 4699037.69	495 6601624.85 4698787.07
25 6601391.85 4698911.24	261 6601694.49 4699033.03	496 6601631.47 4698814.21
26 6601385.35 4698979.95	262 6601720.24 4699039.08	497 6601622.46 4698734.41
27 6601409.42 4698978.73	263 6601716.77 4699060.47	498 6601620.68 4698726.78
28 6601406.67 4698951.91	264 6601756.72 4699099.30	499 6601612.16 4698725.33
29 6601430.83 4698948.92	265 6601759.50 4699093.81	500 6601589.46 4698738.69
30 6601437.08 4698948.14	266 6601770.92 4699071.24	501 6601587.46 4698747.81
31 6601434.02 4698977.49	267 6601779.25 4699054.85	502 6601585.27 4698757.83
32 6601434.73 4698919.63	268 6601776.11 4699053.31	503 6601595.19 4698763.39
33 6601432.56 4698896.57	269 6601776.84 4699049.74	504 6601594.67 4698764.32
34 6601416.17 4698903.18	270 6601782.30 4699022.89	505 6601590.52 4698773.13
35 6601460.50 4698917.50	271 6601785.69 4699001.12	506 6601584.89 4698785.09
36 6601460.81 4698895.72	272 6601792.08 4698974.25	507 6601592.46 4698788.04
37 6601460.62 4698892.43	273 6601786.74 4698971.36	508 6601597.40 4698789.40
38 6601460.49 4698891.38	274 6601771.63 4699045.42	509 6601612.15 4698788.50
39 6601454.34 4698887.77	275 6601766.49 4699050.26	510 6601621.66 4698787.43
40 6601460.10 4698945.28	276 6601773.22 4698963.67	511 6601628.77 4698815.68
41 6601459.68 4698974.87	277 6601766.85 4698959.72	512 6601615.46 4698822.72
42 6601456.47 4698976.35	278 6601768.10 4698962.72	513 6601626.77 4698816.77
43 6601433.99 4698910.61	279 6601762.73 4698980.12	514 6601585.83 4698802.13
44 6601465.11 4699033.12	280 6601759.95 4698989.47	515 6601588.81 4698836.45
45 6601480.69 4699031.12	281 6601737.29 4698982.62	516 6601586.11 4698836.16
46 6601465.57 4699000.84	282 6601739.65 4698974.18	517 6601573.89 4698827.50
47 6601485.92 4699004.64	283 6601745.07 4698953.16	518 6601563.57 4698819.43
48 6601483.81 4699014.63	284 6601746.50 4698947.53	519 6601549.42 4698808.41
49 6601465.91 4698976.34	285 6601726.14 4698935.42	520 6601565.19 4698789.13
50 6601490.99 4698980.57	286 6601726.40 4698934.64	521 6601567.94 4698784.82
51 6601466.26 4698951.76	287 6601713.05 4698975.62	522 6601554.64 4698774.27
52 6601496.35 4698954.64	288 6601710.26 4698984.26	523 6601570.95 4698790.08
53 6601466.54 4698932.55	289 6601708.44 4698989.86	527 6601571.71 4698778.91
54 6601500.51 4698934.62	290 6601684.20 4698981.97	528 6601577.13 4698772.39
55 6601501.09 4698934.71	291 6601703.83 4698927.05	529 6601579.15 4698772.21
56 6601503.37 4698925.11	292 6601710.44 4698924.74	530 6601584.04 4698766.38
57 6601502.86 4698911.24	293 6601676.30 4699004.07	531 6601571.96 4698753.75
58 6601493.51 4698912.65	294 6601673.77 4699023.63	532 6601589.16 4698738.95
59 6601492.84 4698912.79	295 6601696.98 4699025.32	533 6601565.90 4698760.06
60 6601466.76 4698916.85	296 6601781.01 4699055.72	534 6601559.34 4698768.34
61 6601501.87 4698907.59	297 6601787.31 4699043.26	535 6601551.88 4698777.74
62 6601501.21 4698905.17	298 6601796.30 4699025.49	536 6601538.99 4698794.00
63 6601492.91 4698874.80	299 6601801.97 4699014.29	537 6601538.07 4698797.49
64 6601472.21 4698881.01	300 6601806.31 4699005.71	538 6601540.00 4698800.56
65 6601467.63 4698888.05	301 6601812.15 4698994.16	539 6601567.36 4698837.49
66 6601466.39 4698888.21	302 6601812.39 4698993.68	540 6601567.86 4698835.23
67 6601466.86 4698891.96	303 6601811.85 4698983.76	541 6601538.02 4698810.38
68 6601467.06 4698895.49	304 6601808.11 4698980.97	542 6601536.59 4698811.19
	305 6601801.92 4698978.45	543 6601565.32 4698839.28
70 6601531.43 4698900.27	306 6601810.63 4698972.80	544 6601526.61 4698857.16
71 6601528.67 4698881.17	307 6601817.82 4698972.80	545 6601517.47 4698860.83
72 6601526.29 4698869.76	308 6601823.15 4698967.98	546 6601517.31 4698860.53
73 6601520.38 4698866.43	309 6601838.22 4698938.19	547 6601516.31 4698858.43
74 6601515.52 4698868.02	310 6601787.48 4698905.83	548 6601514.09 4698851.77
75 6601529.69 4698939.57	311 6601781.29 4698917.74	549 6601507.13 4698843.14
76 6601529.73 4698939.57	312 6601767.45 4698945.26	550 6601503.96 4698838.83
78 6601527.10 4698953.00	313 6601769.10 4698951.11	551 6601506.63 4698836.66
79 6601524.52 4698954.46	314 6601774.78 4698954.63	552 6601515.34 4698829.90
80 6601523.88 4698957.77	315 6601777.76 4698956.48	553 6601516.55 4698828.97
81 6601529.04 4698958.78	316 6601793.66 4698965.32	554 6601518.19 4698827.52
82 6601527.99 4698964.20	317 6601802.97 4698969.66	555 6601533.37 4698813.97
83 6601523.33 4698987.93	318 6601848.05 4698918.76	556 6601498.24 4698843.49
84 6601516.91 4699021.61	319 6601799.32 4698883.04	557 6601495.67 4698845.90
85 6601514.79 4699016.80	320 6601800.17 4698881.41	558 6601493.72 4698847.76






# LEGENDA

	granica zahvata detaljnog urbanističkog plana
	granica katastarske parcele
	broj katastarske parcele
	oznaka urbanističke parcele
	granice urbanističke parcele
	građevinska linija sa koordinatama prelomnih tačaka



Investitor

**Opština Podgorica**  
**Agencija za izgradnju i razvoj Podgorice d.o.o**



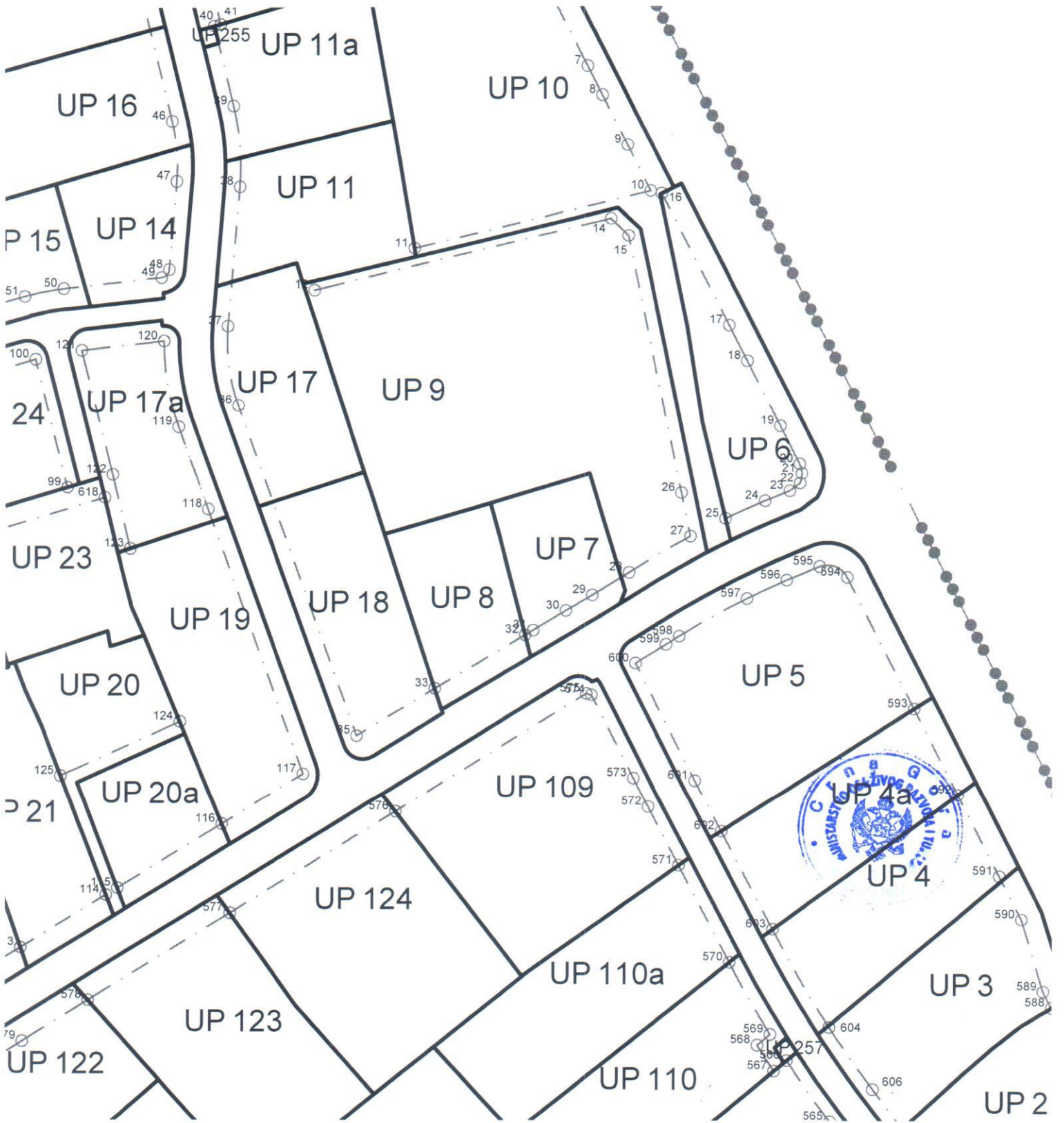
Obrađivač

**"ARHIPLAN CG" d.o.o. Podgorica**



## Detaljni urbanistički plan "Dahna"-izmjene i dopune u Podgorici


Planer	<i>Arh. Milena Nilević, dipl.ing.</i>	Razmjera
Saradnik	<i>Dijana Perović, bsc.arh.</i>	1:1000
Saradnik		
Naziv grafičkog priloga:		Broj lista
<b>KOORDINATE PRELOMNIH TAČAKA GRAĐEVINSKIH LINIJA</b>		<b>07a</b>



1 6601713.05 4699174.56	225 6601322.80 4698872.97
2 6601718.25 4699164.27	226 6601339.44 4698835.75
3 6601727.93 4699145.13	227 6601343.12 4698827.51
4 6601732.72 4699135.67	228 6601344.61 4698823.98
5 6601739.91 4699121.47	229 6601350.30 4698802.25
6 6601742.82 4699115.71	230 6601328.87 4698803.30
7 6601744.86 4699111.68	231 6601292.95 4698805.87
8 6601745.80 4699109.81	232 6601321.75 4698801.80
9 6601744.44 4699109.57	233 6601319.17 4698785.00
10 6601722.97 4699103.58	234 6601325.72 4698781.54
11 6601711.74 4699100.44	235 6601292.39 4698783.82
12 6601715.74 4699077.95	236 6601327.55 4698773.67
13 6601721.92 4699041.74	237 6601330.70 4698794.20
14 6601773.97 4699054.13	238 6601350.79 4698793.21
15 6601763.01 4699075.79	239 6601351.35 4698793.17
16 6601747.30 4699106.84	240 6601353.60 4698773.31
17 6601710.17 4699034.66	241 6601353.82 4698771.36
18 6601697.06 4699031.58	242 6601357.69 4698755.34
19 6601714.36 4698978.08	243 6601362.33 4698742.05
20 6601745.58 4698987.09	244 6601379.31 4698693.31
21 6601761.83 4698990.17	245 6601379.72 4698650.42
22 6601764.65 4698980.70	246 6601360.99 4698593.19
23 6601768.91 4698966.87	247 6601356.98 4698576.36
24 6601782.94 4698975.01	248 6601356.55 4698573.22
25 6601780.91 4698984.94	249 6601356.12 4698552.09
26 6601768.88 4699043.89	250 6601355.84 4698534.40
27 6601765.81 4699046.78	251 6601307.41 4698545.95
28 6601783.06 4699029.21	252 6601286.48 4698550.94
29 6601788.28 4699030.27	253 6601272.33 4698564.31
30 6601795.94 4699015.13	254 6601270.28 4698566.25
31 6601797.91 4699016.14	255 6601263.14 4698572.99
32 6601799.43 4699013.04	256 6601262.29 4698575.90
33 6601801.96 4699014.29	257 6601267.34 4698596.03
34 6601806.30 4699005.72	258 6601354.92 4698528.17
35 6601803.70 4699004.44	259 6601350.64 4698512.62
36 6601805.31 4699001.19	260 6601340.73 4698485.98
37 6601803.47 4699000.24	261 6601310.28 4698495.00
38 6601807.90 4698991.49	262 6601303.95 4698470.74
39 6601805.63 4698985.36	263 6601311.69 4698488.53
40 6601792.79 4698979.90	264 6601315.77 4698487.61
41 6601787.66 4699001.50	265 6601331.16 4698483.61
42 6601787.19 4699004.53	266 6601338.64 4698480.35
43 6601785.75 4699007.45	267 6601332.08 4698462.70
44 6601786.66 4699007.90	268 6601313.05 4698411.55
45 6601784.27 4699023.25	269 6601280.97 4698402.23
46 6601717.04 4699070.52	270 6601287.22 4698420.22
47 6601718.74 4699060.81	271 6601288.01 4698413.36
48 6601807.96 4698987.10	272 6601310.88 4698405.71
49 6601808.39 4698989.30	273 6601306.83 4698394.83
50 6601710.35 4698990.48	274 6601324.41 4698396.18
51 6601767.15 4698965.79	275 6601356.13 4698481.49
52 6601754.50 4698958.10	276 6601358.86 4698482.60
53 6601747.02 4698953.65	277 6601381.77 4698471.77
54 6601724.56 4698940.29	278 6601388.38 4698469.15
55 6601706.68 4698929.47	279 6601435.19 4698454.03
	280 6601435.84 4698452.77



## LEGENDA



granica zahvata detaljnog urbanističkog plana



granica katastarske parcele




broj katastarske parcele




oznaka urbanističke parcele



granica urbanističke parcele




regulaciona linija sa koordinatama prelomnih tačaka



Investitor

**Opština Podgorica**  
**Agencija za izgradnju i razvoj Podgorice d.o.o**



Obrađivač

**"ARHIPLAN CG" d.o.o. Podgorica**

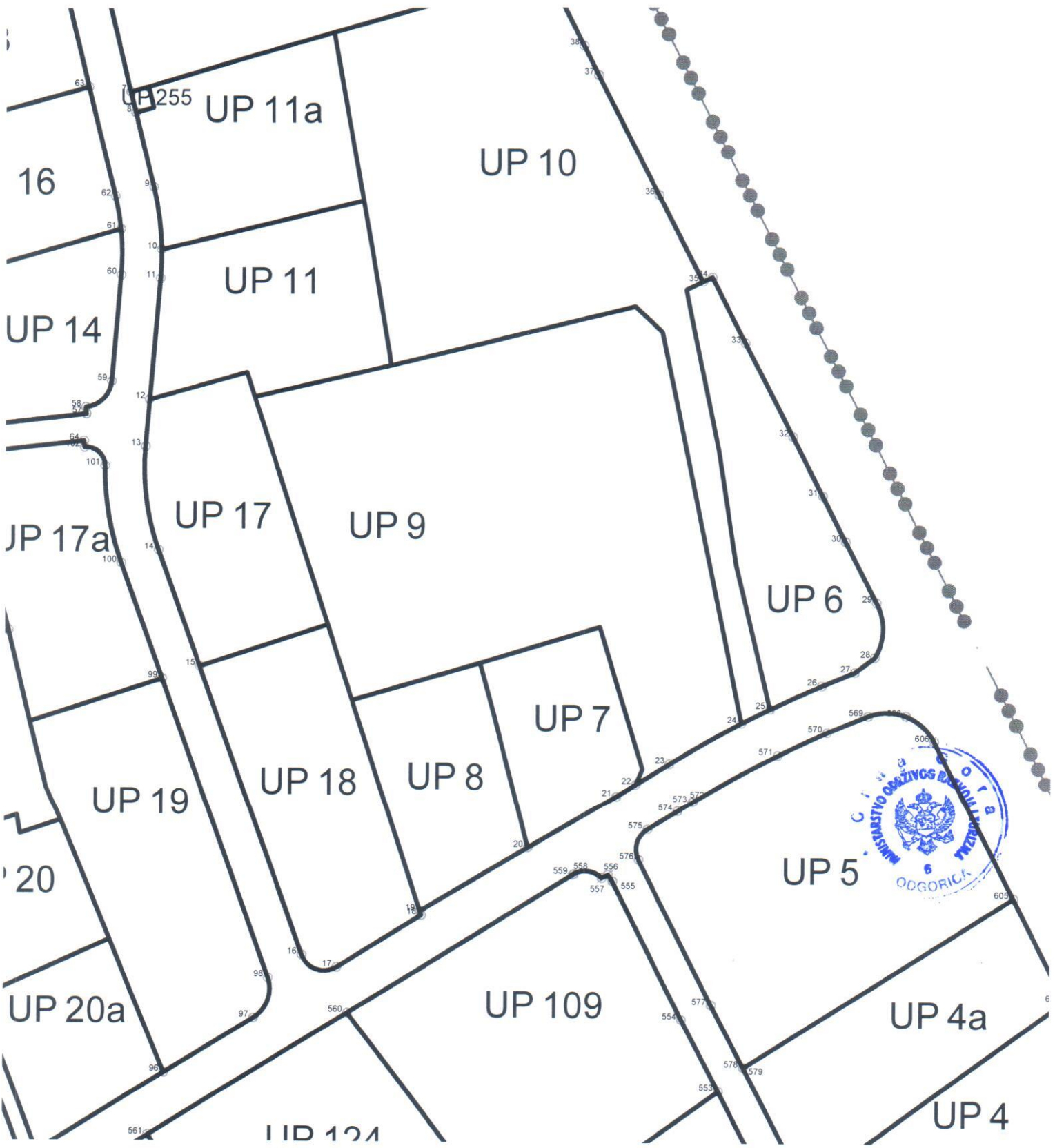


# Detaljni urbanistički plan "Dahna"-izmjene i dopune u Podgorici



Planer	<i>Arh. Milena Nilević, dipl.ing.</i>	Razmjera
Saradnik	<i>Dijana Perović, bsc.arh.</i>	1 : 1 0 0 0
Saradnik		
Naziv grafičkog priloga:		Broj lista
<b>KOORDINATE PRELOMNIH TAČAKA REGULACIONIH LINIJA</b>		<b>07b</b>














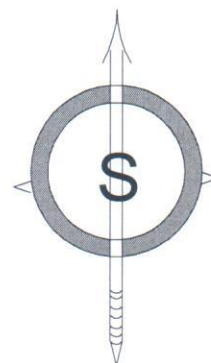


1 6601718.01 4699175.82	245 6601316.54 4698912.81
2 6601685.49 4699167.74	246 6601318.88 4698908.85
3 6601667.28 4699152.68	247 6601322.91 4698901.81
4 6601661.42 4699151.38	248 6601327.58 4698893.07
5 6601667.12 4699127.68	249 6601331.96 4698884.18
6 6601662.41 4699126.13	250 6601342.08 4698861.70
7 6601670.91 4699090.78	251 6601352.12 4698839.23
8 6601671.85 4699086.88	252 6601356.25 4698829.86
9 6601675.24 4699072.77	253 6601357.42 4698828.37
10 6601676.73 4699061.01	254 6601373.09 4698816.90
11 6601676.53 4699055.55	255 6601393.21 4698802.18
12 6601674.54 4699032.51	256 6601409.00 4698790.63
13 6601673.77 4699023.63	257 6601418.86 4698783.41
14 6601676.30 4699004.07	258 6601425.19 4698778.62
15 6601684.20 4698981.97	259 6601426.40 4698777.68
16 6601703.83 4698927.05	260 6601443.35 4698764.44
17 6601710.44 4698924.74	261 6601461.32 4698750.41
18 6601726.40 4698934.64	262 6601463.79 4698749.68
19 6601726.14 4698935.42	263 6601491.06 4698772.18
20 6601746.50 4698947.53	264 6601507.12 4698786.04
21 6601763.16 4698957.43	265 6601510.28 4698788.58
22 6601766.85 4698959.72	266 6601508.82 4698790.90
23 6601773.22 4698963.67	267 6601491.14 4698805.22
24 6601786.74 4698971.36	268 6601473.78 4698819.28
25 6601792.13 4698974.05	269 6601454.88 4698834.59
26 6601801.92 4698978.45	270 6601435.36 4698850.39
27 6601808.11 4698980.97	271 6601434.36 4698851.32
28 6601811.85 4698983.76	272 6601434.53 4698851.51
29 6601812.15 4698994.16	273 6601437.58 4698854.85
30 6601806.31 4699005.71	274 6601437.75 4698855.04
31 6601801.97 4699014.29	275 6601438.51 4698854.28
32 6601796.30 4699025.49	276 6601458.01 4698838.48
33 6601787.31 4699043.26	277 6601476.93 4698823.16
34 6601781.01 4699055.72	278 6601496.48 4698807.33
35 6601779.25 4699054.85	279 6601514.08 4698793.08
36 6601770.92 4699071.24	280 6601514.84 4698792.57
37 6601759.50 4699093.81	281 6601517.39 4698795.12
38 6601756.72 4699099.30	282 6601536.59 4698811.19
39 6601749.99 4699112.60	283 6601538.02 4698810.38
40 6601728.73 4699154.63	284 6601457.21 4698744.18
41 6601728.62 4699154.85	285 6601455.38 4698747.75
42 6601725.96 4699160.11	286 6601419.04 4698776.13
43 6601655.26 4699123.77	287 6601404.61 4698786.71
44 6601593.89 4699103.52	288 6601368.42 4698813.19
45 6601563.77 4699093.58	289 6601361.76 4698812.13
46 6601567.40 4699076.56	290 6601362.92 4698805.85
47 6601569.15 4699067.83	291 6601363.46 4698801.78
48 6601574.66 4699040.31	292 6601363.75 4698799.19
49 6601579.19 4699017.67	293 6601365.88 4698780.43
50 6601584.86 4699013.96	294 6601366.28 4698776.83
51 6601601.50 4699017.61	295 6601366.52 4698774.78
52 6601612.39 4699020.25	296 6601367.60 4698768.11
53 6601615.59 4699021.12	297 6601369.97 4698759.62
54 6601631.99 4699025.74	298 6601371.28 4698755.86
55 6601640.15 4699027.32	299 6601389.99 4698702.16
56 6601645.74 4699027.93	300 6601390.06 4698701.96
57 6601662.56 4699029.76	301 6601390.30 4698701.26
58 6601662.43 4699031.00	302 6601405.80 4698697.36
59 6601667.31 4699036.00	303 6601419.55 4698710.14



## LEGENDA

	granica zahvata detaljnog urbanističkog plana
	granica katastarske parcele
	broj katastarske parcele
	oznaka urbanističke parcele
	granice urbanističke parcele
	kolsko-pješačke površine
	pješačke površine
	ivičnjak
	javni parking
	ulice u naseljima
	magistralna saobraćajnica



Investitor

**Opština Podgorica**  
**Agencija za izgradnju i razvoj Podgorice d.o.o**



Obradivač

**"ARHIPLAN CG" d.o.o. Podgorica**




# Detaljni urbanistički plan "Dahna"-izmjene i dopune u Podgorici

Planer	<i>Simeun Matović, dipl.ing.grad.</i>	Razmjera
Saradnik		1:1000
Saradnik		
Naziv grafičkog priloga:		Broj lista
<b>SAOBRAĆAJNA INFRASTRUKTURA</b>		<b>08</b>


56	6601323.190	4698891.710
57	6601290.790	4698946.607
58	6601346.266	4698919.318
59	6601403.082	4698904.422
60	6601466.697	4698878.743
61	6601521.224	4698862.398
62	6601538.940	4698912.072
63	6601588.973	4698933.127
64	6601561.648	4699092.576
65	6601609.202	4699016.732
66	6601645.516	4698987.997
67	6601652.975	4699149.292
68	6601669.092	4699013.086
69	6601462.488	4699041.562
70	6601379.444	4698982.002
71	6601464.584	4698893.860
72	6601947.071	4698756.787
73	6601522.546	4698229.491
74	6601529.813	4698958.675
75	6601598.505	4698885.501
76	6601585.932	4698971.255
77	6601849.767	4698807.161
78	6601602.424	4698722.589
79	6601673.501	4699063.980

## Poprečni presjeci:

-presjek 1a - 1a



-presjek 1b - 1b



-presjek 2a - 2a




-presjek 2b - 2b




-presjek 2c - 2c




-presjek 3a - 3a




-presjek 3b - 3b




-presjek 3c - 3c




-presjek 3d - 3d




-presjek 3e - 3e




-presjek 4 - 4




-presjek 4a - 4a



-presjek 5 - 5



-presjek 6 - 6

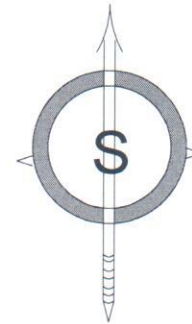




-presjek 7 - 7



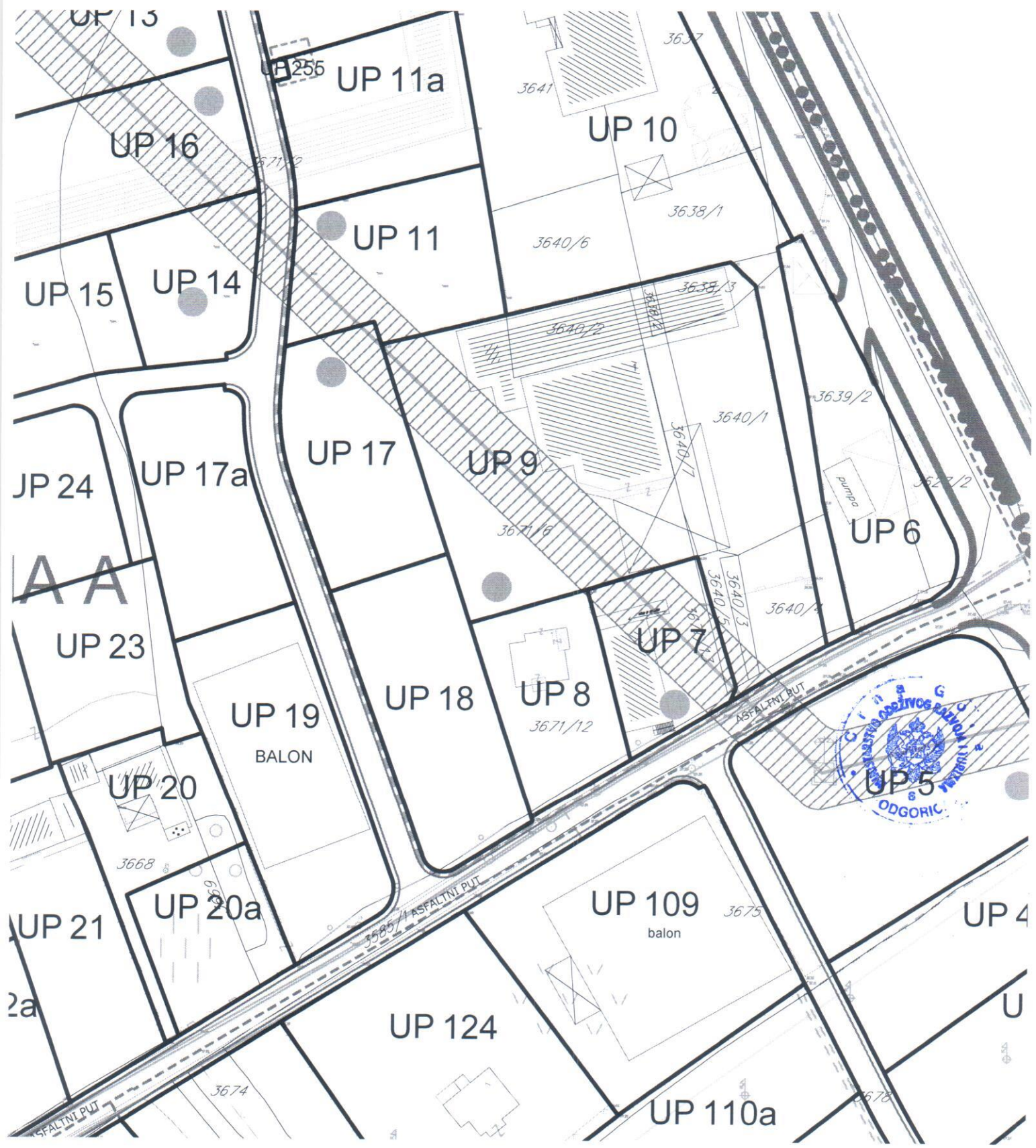


LEGENDA	
	granica zahvata detaljnog urbanističkog plana
	granica katastarske parcele
	broj katastarske parcele
	oznaka urbanističke parcele
	granice urbanističke parcele
	postojeća trafostanica
	planirana trafostanica
	postojeći DV 35kV
	postojeći 10kV vod koji se zadržava
	DV 10kV koji se ukida
	trasa planiranog 10kV voda
	granice i zone trafo reona
	granice zone zaštite dalekovoda
	UP sa ograničenjem - dalekovod kroz parcelu



Investitor		
<p align="center"><b>Opština Podgorica</b> <b>Agencija za izgradnju i razvoj Podgorice d.o.o</b></p>		
Obradivač		
<p align="center"><b>"ARHIPLAN CG"d.o.o. Podgorica</b></p>		
<p align="center"><b>Detaljni urbanistički plan</b> <b>"Dahna"-izmjene i dopune u</b> <b>Podgorici</b></p>		
Planer	<i>Slobodan Medenica,dipl.ing.el.</i>	Razmjera
Saradnik		1:1000
Saradnik		
Naziv grafičkog priloga:		Broj lista
<b>ELEKTROENERGETSKA</b> <b>INFRASTRUKTURA</b>		<b>09</b>





UP 13

UP 11a

UP 10

UP 16

UP 11

UP 15

UP 14

JP 24

UP 17a

UP 17

UP 9

UP 6

AA

UP 23

UP 18

UP 8

UP 19

BALON

UP 20

UP 20a

UP 109

balon

UP 4

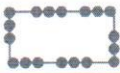








UP 21

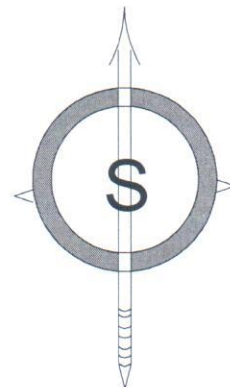
UP 124

UP 110a



## LEGENDA

	granica zahvata detaljnog urbanističkog plana
	granica katastarske parcele
	broj katastarske parcele
	oznaka urbanističke parcele
	granice urbanističke parcele
	TK podzemni vod postojeci
	TK okno postojece
	planirani TK podzemni vod
	planirano TK okno



Investitor

**Opština Podgorica**  
**Agencija za izgradnju i razvoj Podgorice d.o.o**



Obrađivač

**"ARHIPLAN CG" d.o.o. Podgorica**

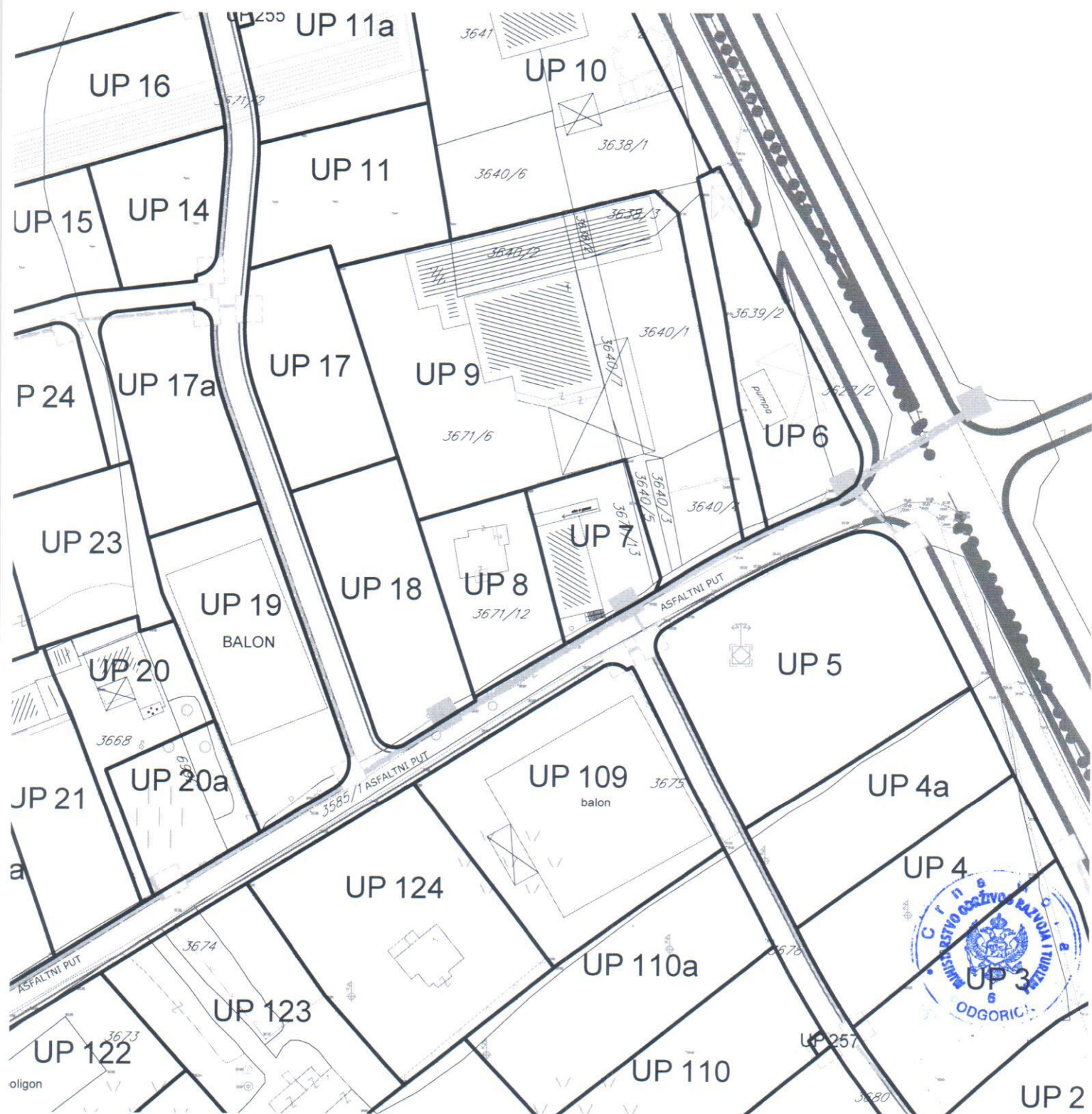


# Detaljni urbanistički plan "Dahna"-izmjene i dopune u Podgorici







Planer	<u>Željko Maraš, dipl.ing.el.</u>	Razmjera
Saradnik		1:1000
Saradnik		
Naziv grafičkog priloga:		Broj lista
<b>TELEKOMUNIKACIONA INFRASTRUKTURA</b>		<b>10</b>

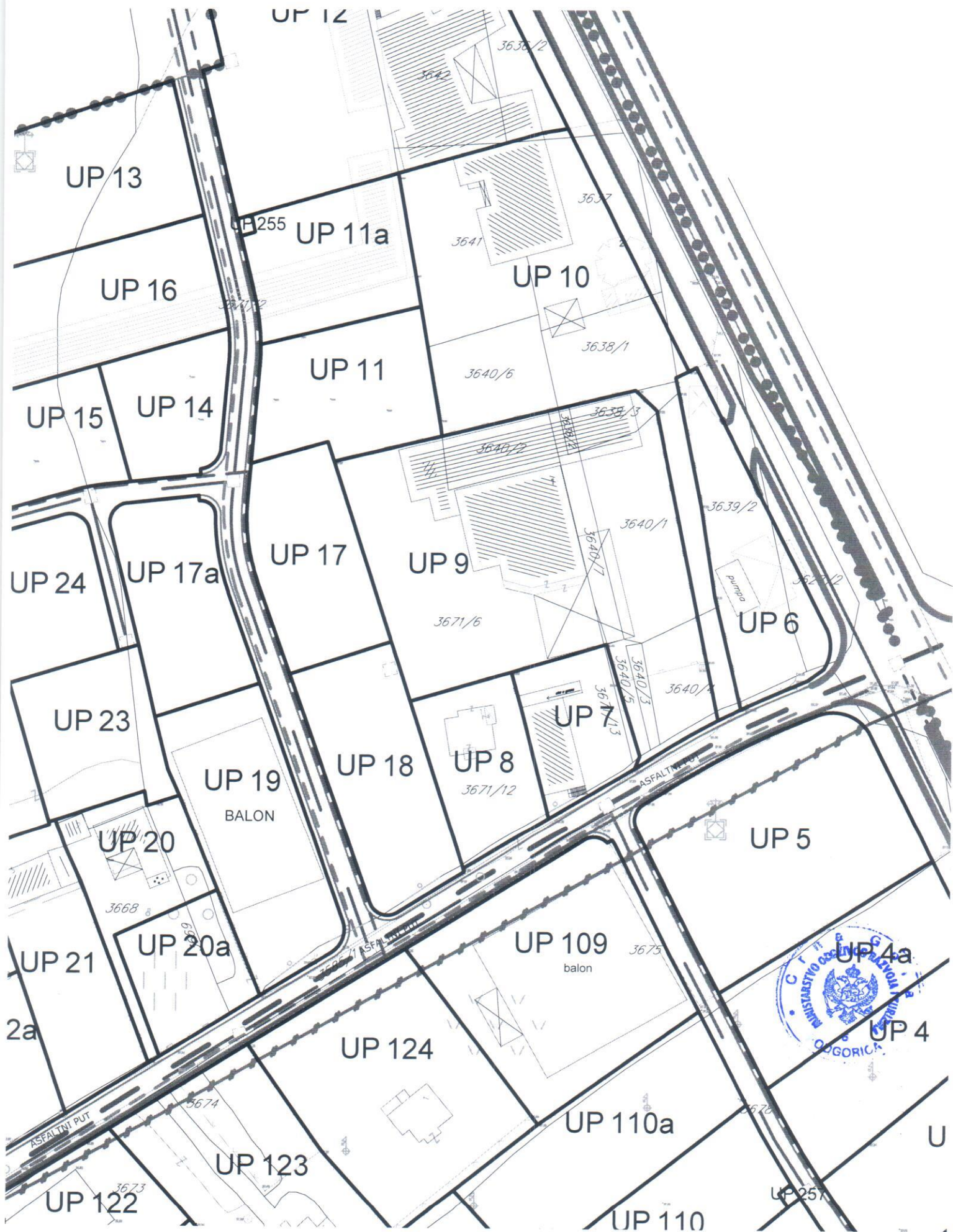















LEGENDA	
	granica zahvata detaljnog urbanističkog plana
	granica katastarske parcele
	broj katastarske parcele
	oznaka urbanističke parcele
	granice urbanističke parcele
	postojeći vodovod
	planirani vodovod
	planirani kanalizacioni vod všeg reda
	planirani kanalizacioni vod
	planirano reviziono okno
	planirani kanalizacioni vod
	planirano reviziono okno





Investitor		  
<p style="text-align: center;"><b>Opština Podgorica</b>  <b>Agencija za izgradnju i razvoj Podgorice d.o.o</b></p>		
Obradivač		
<p style="text-align: center;"><b>"ARHIPLAN CG" d.o.o. Podgorica</b></p>		
<p><b>Detaljni urbanistički plan</b>  <b>"Dahna"-izmjene i dopune u</b>  <b>Podgorici</b></p>		
Planer	<i>Nikola Spahić, dipl.ing.grad.</i>	Razmjera
Saradnik		1:1000
Saradnik		
Naziv grafičkog priloga:		Broj lista
<b>HIDROTEHNIČKA</b> <b>INFRASTRUKTURA</b>		<b>11</b>



LEGENDA	
	granica zahvata detaljnog urbanističkog plana
	granica katastarske parcele
	broj katastarske parcele
	oznaka urbanističke parcele
	granice urbanističke parcele
ZELENE POVRŠINE	
	drvored
ZELENE POVRŠINE JAVNE NAMJENE	
	Park
	Skver
	Zelenilo uz saobraćajnice
ZELENE POVRŠINE OGRANIČENE NAMJENE	
	Zelenilo individualnih objekata
	Zelenilo poslovnih objekata
	Zelenilo objekata prosvjete
ZELENE POVRŠINE SPECIJALNE NAMJENE	
	Zelenilo infrastrukture
	Zaštitni pojasevi



Investitor _____		
<b>Opština Podgorica</b> <b>Agencija za izgradnju i razvoj Podgorice d.o.o</b>		
Obradivač _____		
<b>"ARHIPLAN CG" d.o.o. Podgorica</b>		
<b>Detaljni urbanistički plan</b> <b>"Dahna"-izmjene i dopune u</b> <b>Podgorici</b>		
Planer	<i>Marko Jović, dipl.ing.pejz.arh.</i>	Razmjera
Saradnik		1:1000
Saradnik		
Naziv grafičkog priloga: _____		Broj lista
<b>PEJZAŽNA ARHITEKTURA</b>		<b>12</b>



