



Crna Gora

Ministarstvo održivog razvoja i turizma

Direktorat za planiranje prostorom

Broj: 0403-427/3

Podgorica, 05.09.2013.godine

OPŠTINA HERCEG NOVI  
Dejan Mandić, predsjednik

HERCEG NOVI

Povodom vašeg dopisa br. 01-1-1119/13 od 31.07.2013. godine, a na osnovu člana 39 Zakona o uređenju prostora i izgradnji objekata («Službeni list CG», br.51/08, 40/10 i 34/11), ovo ministarstvo je mišljenja da je **Nacrt Urbanističkog projekta „Hotel Metalurg“**, usklađeni sa Odlukom o izradi, propisanim standardima i normativima, kao i da su usaglašeni sa planskim dokumentom širih teritorijalnih cjelina i usklađeni sa Zakonom.

Shodno članu 27 Pravilnika o bližem sadržaju i formi planskog dokumenta, kriterijumima namjene površina, elementima urbanističke regulacije i jedinstvenim grafičkim simbolima (« Službeni list CG», br.24/10) , potrebno je da nam dostavite planski dokument u digitalnoj formi u skladu sa Uputstvom za primjenu Pravilnika, objavljenom na sajtu ovog ministarstva.

U prilogu akta, dostavljamo vam sljedeća mišljenja: Ministarstvo odbrane br. 80702-6039/13-2 od 12.08.2013.godine, Crnogorski elektroprenosni sistem A.D. br. 11182 od 20.08.2013, Uprave za nekretnine br.02-5387/2 od 19.08.2013, Ministarstvo prosvjete br. 01-3970/2 od 20.08.2013.godine,Ministarstvo unutrašnjih poslova-Direktorat za vanredne situacije br.04/2-228/13-51908 od 19.08.2013.godine, Agencija za elektronske komunikacije i poštansku djelatnost br.0404-3955/2 od 16.08.2013.godine i Ministarstvo saobraćaja i pomorstva br.06-3515/2 od 03.09.2013.

Koordinator Odsjeka za  
lokalna planska dokumenta  
Željko Božović



GENERALNA DIREKTORICA  
Sanja Lješević Mitrović



**CRNA GORA  
MINISTARSTVO ODBRANE**

MINISTARSTVO ODRŽIVOG RAZVOJA I TURIZMA  
16.08.2013.  
04-427/5

Prijava	
Priloge	
Priloge	
Vrijednost	

Broj: 80702-6039/ 13-2  
Podgorica, 12.08.2013. god.

**MINISTARSTVO ODRŽIVOG RAZVOJA I TURIZMA**

**IV Proleterske brigade 19, Podgorica**

U skladu sa vašim aktom broj 04 - 427/ 2 od 06.08.2013.godine, Ministarstvo odbrane daje

**MIŠLJENJE**

**na Nacrt Urbanističkog projekta**

**„Hotel Metalurg“, Opština Herceg- Novi**

Shodno vašem dopisu, Ministarstvo odbrane je izvršilo uvid u Nacrt Urbanističkog projekta „Hotel Metalurg“, Opština Herceg- Novi. U dostavljenoj planskoj dokumentaciji nijesu obuhvaćene lokacije koje koristi Ministarstvo odbrane Crne Gore.

U skladu sa članom 39 Zakona o uređenju prostora i izgradnji objekata („Sl.list CG“ br. 51/08, 40/10 i 34/11), Ministarstvo odbrane daje pozitivno mišljenje na Nacrt Urbanističkog projekta „Hotel Metalurg“, Opština Herceg- Novi.

**V.D. SEKRETARA MINISTARSTVA**

*Nada Ulićević*  
**Nada Ulićević**

23.08.2013

Ministarstvo održivog razvoja i turizma  
Sektor za upravljanje prostorom  
Generalna direktorica Sanja Lješковиć Mitrović  
IV Proleterske brigade br.19, PODGORICA  
fax. + 382 20 446 215

04-427/10

Br: 11182

Podgorica: 20.08.2013.

**PREDMET: Mišljenje na Nacrt Urbanističkog projekta "Hotel Metalurg", Opština Herceg Novi**  
(veza: Vaš zahtjev br: 04-42/4 od 06.08.2013. godine)

Poštovana g-đo Lješковиć Mitrović,

Dopisom br. 04-42/4 od 06.08.2013. godine, koji je zaveden u CGES AD Podgorica pod br.10836 od 07.08.2013. godine, obratili ste sa Zahtjevom za mišljenje na Nacrt Urbanističkog projekta "Hotel Metalurg" u Igalu, Opština Herceg Novi.

Pregledom dostavljene dokumentacije, konstatovali smo da se u ovim planskim dokumentima ne nalaze objekti CGES-Elektroprenos Podgorica.

Takođe Vas obavještavamo da razvojnim planovima CGES - Elektroprenos Podgorica za period 2011 - 2020. godina sa osvrtom do 2025. godine, na navedenom području, nije planirana izgradnja objekata CGES -Elektroprenos.

S poštovanjem,

CO:

- 10 50,
- 10 50 54,
- 10 50 54 01,
- a/a



DIREKTOR,

*Branko Knežević*  
Branko Knežević, dipl.el.ing.



Crna Gora  
UPRAVA ZA NEKRETNINE  
Broj: 02-5387/2  
Podgorica, 19.08.2013.godine

20.08.2013

04-427/6

TURIZMA

Podgorica

Uredništvo

**Ministarstvo održivog razvoja i turizma**  
**Direktorat za planiranje prostorom**  
*n/r Generalne direktorice g-đe Sanje Lješковиć*

Podgorica

**Predmet: Odgovor na predmet 04-427/4**

Poštovana,

Zahvaljujemo se na dostavljenoj dokumentaciji Nacrta Urbanističkog projekta "Hotel Metalurg" u Igalu, Opština Herceg Novi.

U skladu sa Zakonom o uređenju prostora i izgradnji objekata (sl.list CG, br. 51/08, 40/10, 34/11 i 35/13), Uprava za nekretnine je dužna da plan parcelacije utvrđen planskim dokumentom prenese na katastarske planove u roku od 30 dana od dana dostavljanja, međutim u više navrata kao i kod izrade ovog Zakona isticali smo da prenošenje plana parcelacije nije u skladu sa Zakonom o državnom premjeru i katastru nepokretnosti ("Sl. list RCG", br. 29/07 od 25.05.2007, "Sl. list Crne Gore", br. 32/11 od 01.07.2011). Na osnovu navedenog, sugestije na navedenu dokumentaciju odnose se na već prethodno izneseni stav u vezi dobijanja podataka Plana parcelacije, te Vas iz tih razloga želimo podsjetiti na sljedeće činjenice.

Prenošenje plana parcelacije u bazu podataka nije u skladu sa zakonskom regulativom, imajući u vidu i činjenicu da svaka promjena u grafičkoj ili numeričkoj bazi podataka mora biti odrađena na osnovu pravosnažnog i konačnog rješenja koje je donešeno na osnovu priloženih isprava podobnih za upis.

Takođe, napominjemo da katastarski plan mora biti usklađen sa faktičkim stanjem na terenu, što se prenošenjem plana parcelacije samo u bazu podataka definitivno ne može uraditi, bez izlaska na teren.

Što se tiče tehničkog dijela prenošenja Plana parcelacije u grafičku bazu Uprave za nekretnine, to može podrazumijevati insertovanje podataka: koordinata lomnih tačaka urbanističkih parcela i linija, odnosno poligona koje predstavljaju granicu urbanističke parcele, kao i tekstualnog dijela vezanog za broj urbanističke parcele.

U bazu podataka katastarskih evidencija, ovi podaci se mogu kartirati u pomoćnim slojevima, u cilju vizuelizacije i preklopa sa podacima za koje je nadležna Uprava za nekretnine, a nikako kao podatak sa kojim se automatski mijenja podatak o katastarskoj parceli.

2


Planska dokumentacija koja se u prethodnom periodu dostavljala Upravi za nekretnine sadržala je kompletne podatke o konkretnom planskom dokumentu, međutim podaci koji se odnose na plan parcelacije, dobijeni u digitalnoj formi, nijesu sadržali elemente na osnovu kojih bi se na jasan i nedvosmislen način mogao prenijeti kao Plan parcelacije.

Na crtežima je potrebno izvršiti struktuiranje podataka na način da se decidno mogu izdvojiti koordinate detaljnih tačaka urbanističkih parcela, linije odnosno poligoni koji definišu urbanističku parcelu i broj urbanističke parcele.

Još jednom napominjemo da prenošenje plana parcelacije se isključivo odnosi na vizuelizaciju i pomoć u radu prilikom rješavanja zahtjeva za sprovođenje parcelacije po DUP-u u toku upravnog postupka koji vodi prvostepeni organ, odnosno područne jedinice, na čijoj teritoriji se nalazi nepokretnost i da crtež plana parcelacije ne može biti osnova za promjenu i upis u bazu podataka katastarskih evidencija.

S poštovanjem,

20- **DIREKTOR,**  
*Dragan Kovačević*  
**Dragan Kovačević**





*Crna Gora*

*Ministarstvo prosvjete*

22.08.2013

04-427/8

Broj: 01-3970/2

Podgorica, 20. avgust 2013. godine

**MINISTARSTVO ODRŽIVOG RAZVOJA I TURIZMA**  
**DIREKTORAT ZA PLANIRANJE PROSTOROM**  
Gospođa Sanja LJEŠKOVIĆ-MITROVIĆ, generalna direktorica

Poštovana gospođo Lješković-Mitrović,

Povodom Vašeg akta broj 04-427/4 od 6. avgusta 2013. godine, kojim ste u skladu sa članom 39 Zakona o uređenju prostora i izgradnji objekata (»Sl. list CG«, br. 51/08, 40/10, 34/11 i 35/13) tražili mišljenje o Nacrtu Urbanističkog projekta »Hotel Metalurg« u Igalu, Opština Herceg Novi, obavještavamo Vas da na dostavljeni nacrt planskog dokumenta nemamo primjedbi.

**SEKRETAR**

Srđan RAIČEVIĆ



Crna Gora  
Ministarstvo unutrašnjih poslova  
Direktorat za vanredne situacije

04 Br.04/2-228/13-51908  
Podgorica.19.08.2013.g.

MINISTARSTVO ODRŽIVOG RAZVOJA I TURIZMA  
CRNE GORE

POMOĆNICI MINISTRA  
Sanji Lješковиć Mitrović

Postupajući po vašem zahtjevu broj: 04-427/4 od 06.08.2013.godine, kojim ste zatražili od ovog organa mišljenje na dostavljeni planski dokumenat: **Nacrt Urbanističkog projekta "Hotel Metalurg" u Igalu, Opština HercegtNovi**, MUP Crne Gore, nakon pregleda priloženog planskog dokumenta, a na osnovu člana 39 Zakona o uređenju prostora i izgradnji objekata ("Službeni list Crne Gore" br. 51/08, 40/10, 34/11 i 35/13) člana 89 Zakona o zaštiti i spašavanju "Službeni list Crne Gore" br. 13/07, člana 12 Zakona o zapaljivim tečnostima i gasovima "Službeni list CG br. 40/11" i člana 196 Zakona o opštem upravnom postupku "Sl. list RCG br. 60/03", daje sledeće:

**MIŠLJENJE**

1. – U okviru radnog tima za izradu planskog dokumenta nije uključen i ovlašćeni projektant – planer, faze zaštite od požara.
2. – U planskom dokumentu nijesu navedeni smjernice nacionalne strategije za vanredne situacije i nacionalni i opštinski planovi zaštite i spašavanja.
3. – Nijesu date smjernice za izradu procjena uticaja na nižim hijerarhijskim nivoima:
  - a) Prilikom izrade investiciono-tehničke dokumentacije obavezno izrade, Projekti ili Elaborati zaštite od požara (i eksplozija ako se radi o objektima u kojima se definišu zone opasnosti od požara i eksplozija), planovi zaštite i spašavanja prema izrađenoj procjeni ugroženosti za svaki hazard posebno, te na navedeno pribaviti odgovarajuća mišljenja i saglasnosti u skladu sa Zakonom.
  - b) Za objekte u kojima se skladište, pretaču, koriste ili u kojima se vrši promet opasnih materija, obavezno pribavi Mišljenje na lokaciju od ovog organa, što je utvrđeno posebnim propisima, kako ovi objekti i instalacije svojim zonama opasnosti ne bi ugrozili susjedne objekte.
4. – U dostavljenu plansku dokumentaciju oblast zaštita od požara i eksplozija, nije tretirana u skladu sa vrstom, namjenom, vertikalnim gabaritima, međusobnom udaljenošću objekata, njihovom ugroženošću - sa aspekta zaštite od požara i eksplozija.

Zbog navedenih nedostataka planska dokumentacija se ne može prihvatiti.

Obradio:

Goran Samardžić – Samostalni savjetnik I

V.D. GENERALNOG DIREKTORA

mr Ljuban Tmušić

Priljubeno:	06.09.2013		
Org. jed.	Crni	Prijod	Vrijednost
04-427/11			

Crna Gora  
Ministarstvo saobraćaja i pomorstva

Broj: 06-3515/2  
Podgorica, 03.09.2013. godine

MINISTARSTVO ODRŽIVOG RAZVOJA I TURIZMA  
Direktorat za planiranje prostorom

VEZA: Vaš akt br.: 04-427/4 od 06.08.2013.godine.

Vašim aktom pod navedenim brojem, dostavili ste nam Nacrt Urbanističkog projekta „Hotel Metalurg u Igalu“, opština Herceg Novi, a shodno članu 39 Zakona o uređenju prostora i izgradnji objekata („Sl.list Crne Gore“, br.51/08, br.40/10 i br. 34/11).

Na osnovu ostvarenog uvida u predmetni Nacrt, dostavljamo vam sledeće mišljenje, a koje se odnosi na **sektor puteva**:

Saobraćajna komunikacija za „Hotel Metalurg“ u Igalu ostvaruje se preko postojeće lokalne saobraćajnice „Norveška ulica“.

Imajući u vidu da zahvat Urbanističkog projekta „Hotel Metalurg“ u Igalu nema dodirnih tačaka sa postojećim i planiranim državnim putevima i kako se radi o lokalnoj saobraćajnici, mišljenje na predmetni planski dokument treba pribaviti od nadležnog organa opštine Herceg Novi.

Shodno navedenom, **nemamo primjedbi** na dostavljeni Nacrt Urbanističkog projekta „Hotel Metalurg u Igalu“, opština Herceg Novi, po pitanju državne putne infrastrukture.

S poštovanjem,



SEKRETAR

Zoran Radonjić



CRNA GORA

AGENCIJA ZA ELEKTRONSKE KOMUNIKACIJE I POŠTANSKU DJELATNOST

TEL. + 382 (0)20 406-700  
FAX: + 382 (0)20 406-702  
E-MAIL: ekip@ekip.me  
www.ekip.me

21.08.2013

04-427/7

Broj: 0404-3955/2

Podgorica, 16.08.2013. godine

## MINISTARSTVO ODRŽIVOG RAZVOJA I TURIZMA

- Direktorat za planiranje prostorom -

**PODGORICA**

IV Proleterske brigade br. 19

**Predmet: Mišljenje na Nacrt Urbanističkog projekta „Hotel Metalurg“ u Igalu opštine Herceg Novi**

Dopisom broj: 04-427/4 od 06.08.2013.godine dostavili Nacrt Urbanističkog projekta „Hotel Metalurg“ u Igalu, opština Herceg Novi, i od ove Agencije tražili mišljenje na isti.

Agencija, nakon uvida u dio predmetnog dokumenta koji se odnosi na elektronsku komunikacionu infrastrukturu, smatra da je potrebno izvršiti izvjesne izmjene u predmetnom dokumentu i da isti treba dopuniti relevantnim podacima. S tim u vezi Agencija predlaže sledeće:

1. Da se procjena postojećeg stanja zasniva na egzaktnim podacima o broju instaliranih i aktivnih priključaka, broju korisnika pojedinih servisa, broju stanovnika u pojedinim djelovima u poređenju sa prosjekom za CG i EU, kako bi planiranje budućeg stanja bilo zasnovano na realnim osnovama (broju i strukturi stanovništva, pokrivenosti teritorije i populacije, strategijama razvoja i sl.).

S tim u vezi, na osnovu raspoloživih podataka, dajemo kratak pregled trenutnog stanja elektronskih komunikacija u opštini Herceg Novi.

Usluge fiksne telefonije pružaju 3 operatora i to:

- a) Crnogorski Telekom na teritoriji opštine Herceg Novi ima u funkciji 26 komutacionih čvorova:

HN RSS SUTORINA

HN RSS ZABRĐE

HN RSS SAVINA

HN RSS MOKRINE

HN RSS BIJELA

HN RSS KAMENO

HN RSS MELJINE

HN RSS DEBELI BRJEG

HN RSS NJIVICE	HN RSS IGALO	HN RSS KUTI	HN RSS MOJDEŽ
HN RSS KAMENARI	HN RSS GOMILA	HN RSS PODI	HN RSS RATIŠEVINA
HN RSS BAOŠICI	HN RSS BIJELA ŠKOLJKA	HN RSS ROSE	HN RSS TOPLA 2
HN RSS ĐENOVICI	HN RSS KUMBOR	HN RSS ŽVINJE	HN AXA HERCEG NOVI
HN RSS ZELENKA	HN RSS TOPLA		

U okviru fiksne mreže Crnogorskog Telekoma u funkciji je: 12633 PSTN, 320 ISDN, 1094 IMS, 6 MAX, 48 IP Centrex FTTx i 104 ruralnih aktivnih priključaka;

- b) Mtel na teritoriji opštine Herceg Novi ima u funkciji 42 aktivnih fiksnih telefonskih priključaka putem WiMAX;
- c) Pošta Crne Gore u svojim poslovnica pruža uslugu javnih telefonskih govornica na sledećim lokacijama:

Pošta-lokacija	Broj PSTN govornica	Broj VoIP govornica
Baošići		6
Bijela		3
Đenovići		4
Herceg Novi		2
Igalo	6	4
Meljine	4	
Zelenika	4	

Usluge fiksnog širokopojasnog pristupa Internetu na teritoriji opštine Herceg Novi pružaju 5 operatora, i to:

- a) Crnogorski Telekom na teritoriji opštine Herceg Novi ima u funkciji 5446 aktivnih priključaka putem ADSL tehnologije i 70 aktivnih priključaka putem optike u okviru 20 ADSL čvorova:

HN TKC HERCEG NOVI	HN RSS DEBELI BRIJEG	HN RSS KUMBOR	HN RSS SAVINA
HN RSS ĐENOVICI	HN RSS GOMILA	HN RSS KUTI	HN RSS SUTORINA
HN RSS BAOŠICI	HN RSS IGALO	HN RSS MELJINE	HN RSS TOPLA
HN RSS BIJELA	HN RSS KAMENARI	HN RSS NJIVICE	HN RSS TOPLA2
HN RSS BIJELA ŠKOLJKA	HN RSS KAMENO	HN RSS PODI	HN RSS ZELENKA

- b) M-Kabl na teritoriji opštine Herceg Novi ima u funkciji 464 aktivnih priključaka putem KDS tehnologije;
- c) Mtel na teritoriji opštine Herceg Novi ima u funkciji 85 priključaka putem WiMAX tehnologije;
- d) Telenor ovu vrstu uslugu pruža na teritoriji opštine Herceg Novi preko WiMAX tehnologije;
- e) SBS Net Montenegro na teritoriji opštine Herceg Novi ima u funkciji 2 priključak putem postojeće satelitske opreme.

Usluge mobilnih elektronskih komunikacija na teritoriji opštine Herceg Novi pružaju 3 operatora putem svojih radio baznih stanica, i to:

- a) Telenor na teritoriji opštine Herceg Novi ima 15946 aktivnih korisnika.
- b) T-mobile na teritoriji opštine Herceg Novi ima 14304 aktivnih korisnika.

c) M:tel na teritoriji opštine Herceg Novi ima 14654 aktivnih korisnika.

**Usluge fiksnog-bežičnog širokopojasnog pristupa Internetu** na teritoriji opštine Herceg Novi pružaju 2 operatora, i to:

- a) Crnogorski Telekom ovu vrstu uslugu pruža na teritoriji opštine Herceg Novi preko WiFi tehnologije;
- b) MNNews na teritoriji opštine Herceg Novi ima u funkciji 1 priključak putem WiFi tehnologije;

**Usluge distribucije radio i TV programa** na teritoriji opštine Herceg Novi pružaju 4 operatora, i to:

- a) Crnogorski Telekom ovu uslugu pruža za 4482 korisnika posredstvom (IP TV) tehnologije;
- b) BBM ovu uslugu pruža za 2086 korisnika posredstvom Multichannel Multipoint Distribution Service (MMDS) tehnologije;
- c) Total TV Montenegro ovu uslugu pruža za 1921 korisnika posredstvom Direct to home (DTH) tehnologije;
- d) M-kabl ovu uslugu pruža za 1337 korisnika posredstvom KDS tehnologije.

**Uslugu zemaljske radio difuzije** pruža Radio difuzni centar, putem svojih antenskih stubova i objekata, koji su navedeni u priložima.

Nadalje, shodno podacima iz Monstata od poslednjeg popisa, opština Herceg Novi broji 30864 stanovnika i 11133 domaćinstava.

Shodno prethodno navedenim podacima od operatora i Monstata, u opštini Herceg Novi penetracija fiksne telefonije iznosi 46,16%, penetracija mobilne telefonije iznosi 145,49%, a penetracija fiksnog širokopojasnog pristupa iznosi 19,66%.

U cilju adekvatnog procjenjivanja stepena razvoja Elektronskih komunikacija u opštini Herceg Novi, za poređenje mogu poslužiti podaci o penetraciji fiksne i mobilne telefonije i fiksnog širokopojasnog pristupa za Crnu Goru i za nekoliko država koje su obuhvaćene Izvještajem Cullen International-a „Enlargement countries monitoring report 3 – Annex - April 2013“. Poređenje penetracije fiksne i mobilne telefonije, i fiksnog širokopojasnog pristupa za opštinu Herceg Novi sa prosjekom za Crnu Goru (Tabela1 u nastavku), kao i prosjekom za posmatrane zemlje i prosjekom za EU-27 (Dijagram 1, Dijagram 2 i Dijagram 3 u nastavku), ukazuje da je:

1. Penetracija fiksne telefonije znatno iznad prosjeka u Crnoj Gori i iznad prosjeka u EU;
2. Penetracija fiksnog širokopojasnog pristupa Internetu iznad prosjeka u Crnoj Gori i ispod prosjeka u EU;
3. Penetracija mobilne telefonije je ispod prosjeka u Crnoj Gori i iznad prosjeka u EU.

S tim u vezi, na isti način bi bilo korisno uraditi procjenu za prostor određen granicama predmetnog planskog dokumenta, a polazeći od karakteristika istog.

Penetracija Fiksne telefonije u CG	Penetracija mobilne telefonije u CG	Penetracija fiksnog širokopojasnog pristupa u CG	Penetracija mobilnog širokopojasnog pristupa u CG
27,3%	165,3%	13,8%	16,3%

Tabela 1 : Penetracija fiksne telefonije, fiksnog i mobilnog širokopojasnog pristupa za Crnu Goru  
Izvor: Cullen International-a „Enlargement countries monitoring report 3 – Annex - April 2013”.

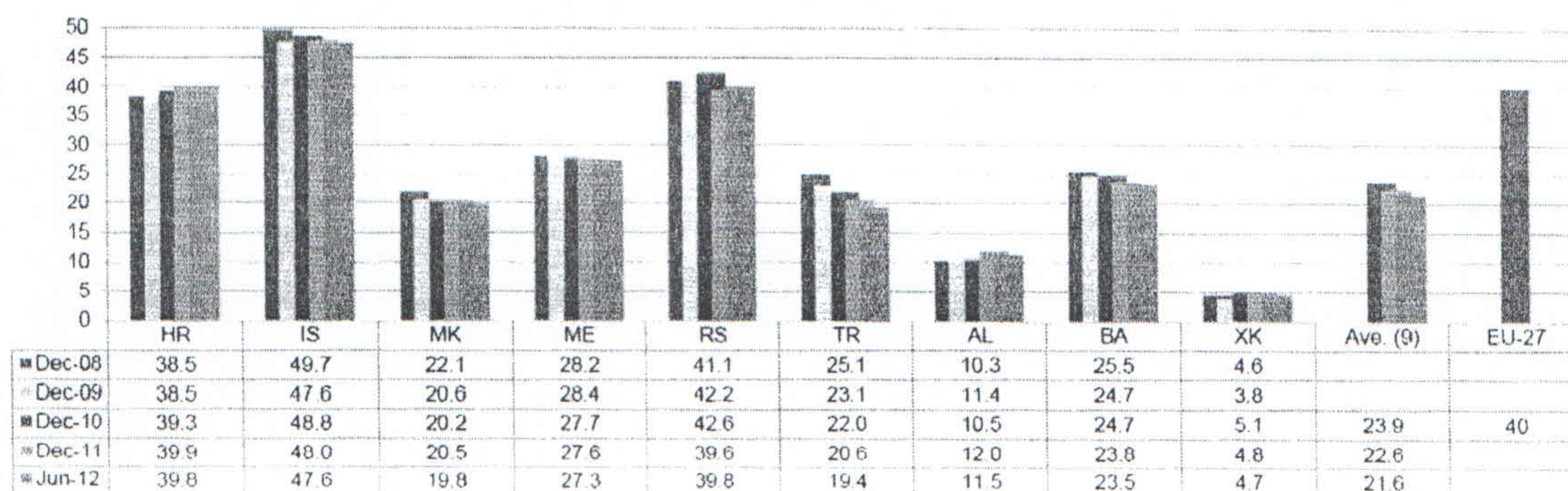


Figure B.8 – Fixed lines per 100 population

Dijagram 1: Penetracija fiksne telefonije

Izvor: Cullen International-a „Enlargement countries monitoring report 3 – Annex - April 2013”.

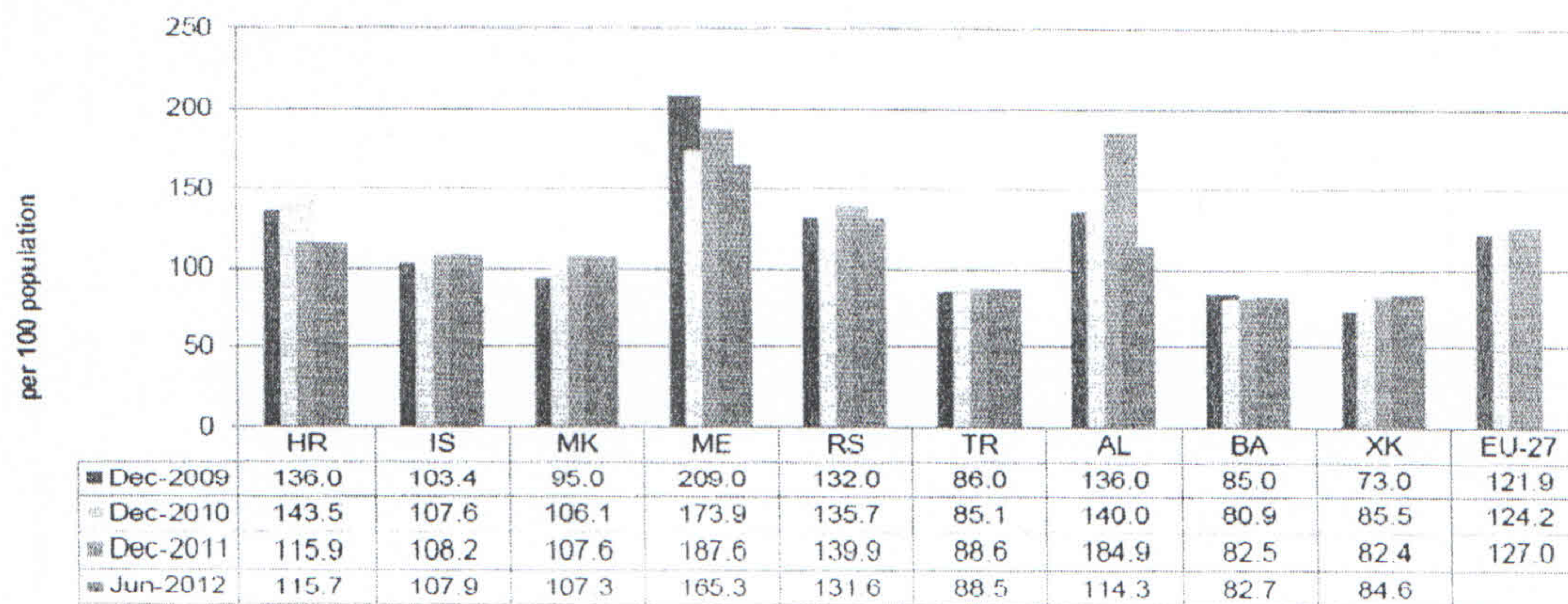


Figure B.16 – Mobile subscriptions per 100 population by country, Dec. 2009 – June 2012

Dijagram 2: Penetracija mobilne telefonije

Izvor: Cullen International-a „Enlargement countries monitoring report 3 – Annex - April 2013”.

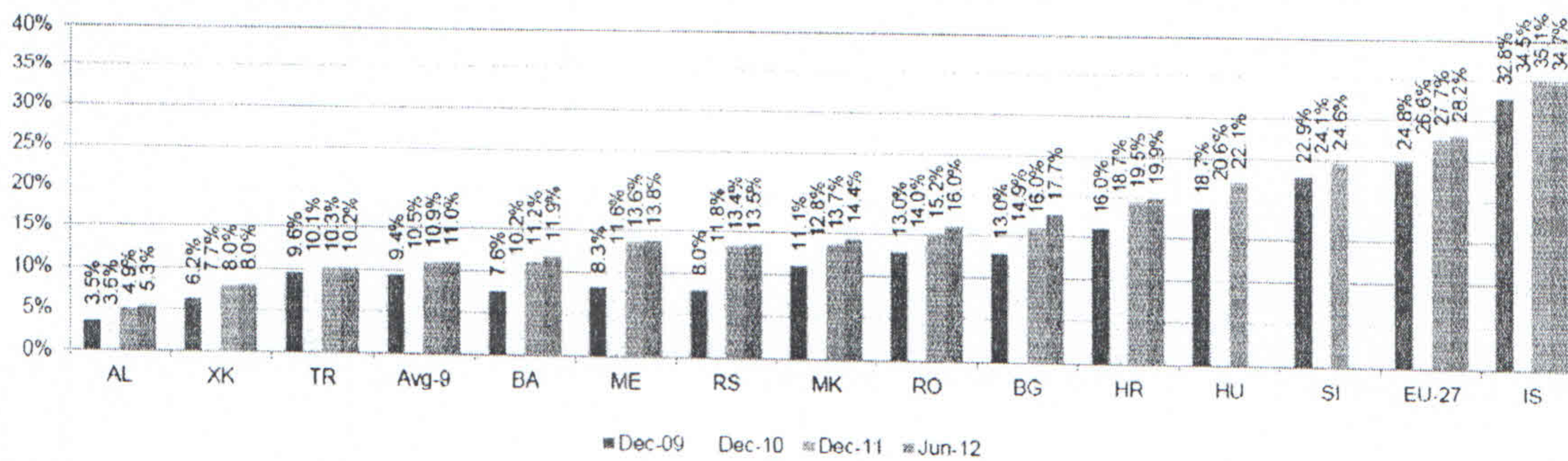


Figure B.22 – Fixed broadband penetration rate per population, Dec. 2009 – June 2012

Dijagram 3: Penetracija fiksno širokopojasnog pristupa


Izvor: Cullen International-a „Enlargement countries monitoring report 3 – Annex - April 2013“.

2. U predmetnom planskom dokumentu, u pregledu postojećeg stanja, trebalo bi navesti lokacije radio baznih stanica (RBS) mobilne telefonije, MMDS stanica, WiMAX stanica i radiodifuznih predajnika koji se nalaze na teritoriji opštine Herceg Novi i koje svojim signalom pokrivaju teritoriju koja je zahvaćena predmetnim planskim dokumentom, koje vam u Prilogu dostavljamo;


Agencija smatra da planirano stanje treba da omogući dalji razvoj elektronske komunikacione infrastrukture, s tim u vezi predlažemo, da pored navedenog u predmetno planskom dokumentu uzmete u obzir i sledeće:

1. Da se razmotri mogućnost korišćenja optičkih kablova u pristupnoj mreži, koji bi omogućavali korišćenje naprednijih servisa čije se pružanje tek planira;
2. Da se u kablovskoj telekomunikacionoj kanalizaciji i kućnim instalacijama, predvide kapaciteti koji bi omogućavali dalju modernizaciju elektronskih komunikacionih mreža (FTTX tehnologije) bez potrebe za izvođenjem dodatnih radova;
3. Da se plan elektronske komunikacione mreže zasniva kako na realizaciji planova operatora, tako i na infrastrukturi koju bi lokalna samouprava mogla koristiti za svoje potrebe: povezivanje organa lokalne samouprave, video nadzor, telemetrijske tačke, informativni turistički punktovi i sl, čemu bi trebalo posvetiti posebnu pažnju; S tim u vezi potrebno je da se za planove proširenja elektronske komunikacione infrastrukture u predstojećem periodu obratite operatorima koji svoje usluge pružaju na teritoriji opštine Herceg Novi ( u prilogu dostavljamo spisak operatora za opštinu Herceg Novi);
4. Da se planirani kapaciteti (objekti, kanalizacija i antenski stubovi) predvide za mogućnost korišćenja od strane više operatora.


Zahvaljujemo na pruženoj mogućnosti da dostavimo mišljenje, komentare i primjedbe na Nacrt Urbanističkog projekta „Hotel Metalurg“ u opštini Herceg Novi.



IZVRŠNI DIREKTOR  
Zoran Sekulić



Redni broj	Opština	Operator	Servisi
1	Herceg Novi	Crnogorski Telekom	Usluge na fiksnoj lokaciji (telefonija, pristup Internetu (ADSL), distribucija TV i radio programa (IP TV), Fiksni bežični pristup internetu (WiFi), mobilne usluge
2	Herceg Novi	Telenor	Mobilne usluge, Fiksni bežični pristup internetu (WiFi)
3	Herceg Novi	Mtel	Mobilne usluge, Fiksni bežični pristup (WiMax), Fiksni bežični pristup internetu (WiFi)
4	Herceg Novi	BBM	Distribucija TV i radio programa (MMDS)
5	Herceg Novi	Total TV Montenegro	Distribucija TV i radio programa (DTH)
6	Herceg Novi	Radio difuzni centar	Zemaljska radio difuzija
7	Herceg Novi	MNNews	Fiksni bežični pristup internetu (WiFi)
8	Herceg Novi	M-Kabl	Distribucija TV I radio programa i Internet (KDS)



# Antenski stubovi

Friday, August 16, 2013  
12:55:27 PM

Opština	Lokacija	Operator	Geografska širina osnove stuba (WGS84)	Geografska dužina osnove stuba (WGS84)	Nadmorska visina	Tip stuba	Dimenzije stuba
Herceg Novi	BOROVIK	CT	42°32'52.58"N	018°27'20.19"E	880	Č.Rešetkasti	h=30m 3 str. l=150cm
Herceg Novi	TKC HERCEG NOVI	CT	42°27'11.99"N	018°31'53.91"E	51	Č.Rešetkasti	h=5.415m 4 str. l=2.8m
Herceg Novi	SAVINA	CT	42°27'12.20"N	018°32'25.90"E	80		
Herceg Novi	SPANJOLA	CT	42°27'21.80"N	018°32'2.01"E	161	Cijevasti	h=16+4m
Herceg Novi	ZANJICE	CT	42°24'31.81"N	018°34'19.39"E	174	Č.Rešetkasti	h=24m 3 str. l=270cm
Herceg Novi	HN - Autobuska stanica	MTEL	42°27'13.37"N	18°32'1.16"E		Montažno - demontažni stub PKIO	10m
Herceg Novi	Mojdež	MTEL	42°28'39.85"N	018°29'55.00"E		rešetkasti	24m
Herceg Novi	Meljine	MTEL	42°27'18.63"N	018°33'27.59"E		2 čelična fasadna stuba	6 m
Herceg Novi	Baošići	MTEL	42°26'40"N	18°38'20"E		Čelični rešetkasti stub	30m
Herceg Novi	Kamenari	MTEL	42°28'01"N	18°40'48"E		2 čelična fasadna stuba	4.0m
Herceg Novi	Igalo-Hotel Metalurg	MTEL	42°27'34.10"N	018°31'07"E		2 čelična fasadna stuba	4 m
Herceg Novi	Poda	MTEL	42°27'34.65"N	18°33'14.99"E		Montažni - demontažni stub	10m
Herceg Novi	Kamenari	TELENOR	42°27'35.77"N	18°40'51.84"E		pole mast (cijevasti)	H = 8+4 m
Herceg Novi	Krivošije	TELENOR	42°32'49.47"N	18°27'24.81"E	890.0 m	tipa S-30 trougaoni rešetkasti	H = 30.0 m
Herceg Novi	Kobila	TELENOR	42°25'39.00"N	18°31'22.00"E	131 m	tipa S-30 trougaoni rešetkasti	H = 30.0 m
Herceg Novi	Zabrđe krašići	TELENOR	42°24'35.52"N	18°36'48.14"E	285.30 m	pole mast (cijevasti)	H = 12 m
Herceg Novi	Debeli Brijeg	TELENOR	42°29'07.23"N	18°26'26.57"E	157.90	tipa S-36 trougaoni rešetkasti	H = 36.0 m
Herceg Novi	Vrbanja	TELENOR	42°32'46.12"N	18°30'55.06"E	1067.20	tipa S-36 trougaoni rešetkasti	H = 30.0 m

<i>Opština</i>	<i>Lokacija</i>	<i>Operator</i>	<i>Geografska širina osnove stuba (WGS84)</i>	<i>Geografska dužina osnove stuba (WGS84)</i>	<i>Nadmorska visina</i>	<i>Tip stuba</i>	<i>Dimenzije stuba</i>
Herceg Novi	Kruševica	TELENOR	42°31'26.44"N	18°28'43.07"E	670.0 m	Stub za rasvjetu	H=8.00
Herceg Novi	Žvinje	RDC	42°26'50.3"N	018°29'37.5"E	263	kvadrat	33m
Herceg Novi	Luštica	RDC	42°24'35.44"	18°36'47.97"	584	kvadrat	30m
Herceg Novi	Luštica	RDC	42°24'35.44"N	018°36'47.97"E		kvadrat	8m

**Ukupan broj:** 22



ID	Operator	Opština	Naziv lokacije	Tip RBS-a
82	Telenor	Herceg Novi	Bijela stadion (mobile)	GSM/UMTS
83	Telenor	Herceg Novi	Kamenari	GSM/UMTS
84	Telenor	Herceg Novi	Njivice	GSM/DCS1800/UMTS
85	Telenor	Herceg Novi	Obostnik new	GSM
86	Telenor	Herceg Novi	Krivošije (Sitnica)	GSM/UMTS
87	Telenor	Herceg Novi	Obostnik	GSM/DCS1800/UMTS
88	Telenor	Herceg Novi	Institut Igalo	GSM
89	Telenor	Herceg Novi	Kobila	GSM/UMTS
90	Telenor	Herceg Novi	Zabrđe	GSM/UMTS
91	Telenor	Herceg Novi	Meljine	GSM/UMTS
92	Telenor	Herceg Novi	Debeli Brijeg	GSM/DCS1800UMTS
93	Telenor	Herceg Novi	Savina	GSM/UMTS
94	Telenor	Herceg Novi	Dragomir	GSM/UMTS
95	Telenor	Herceg Novi	Vrbanja	GSM
96	Telenor	Herceg Novi	Kruševica	GSM
97	Telenor	Herceg Novi	Hotel METALURG	GSM
98	Telenor	Herceg Novi	Bijela, pošta	GSM/UMTS
361	Mtel	Herceg Novi	HN01 Luštica	GSM/DCS1800/UMTS/WiMAX
362	Mtel	Herceg Novi	HN02 Žvinje	GSM/DCS1800/UMTS/WiMAX
363	Mtel	Herceg Novi	HN03 Kamenari (kandidat 2)	GSM/UMTS
364	Mtel	Herceg Novi	HN05 HN-Autobuska Stanica	GSM/DCS1800/UMTS
365	Mtel	Herceg Novi	HN06 Mojdež	GSM/UMTS
366	Mtel	Herceg Novi	HN07 Meljine	GSM/UMTS
367	Mtel	Herceg Novi	HN08 Bijela	GSM/UMTS
368	Mtel	Herceg Novi	HN09 Baošići	GSM/UMTS
369	Mtel	Herceg Novi	HN11 HN-MTEL poslovnica	GSM
370	Mtel	Herceg Novi	HN12 Igalo-Hotel Metalurg	GSM/DCS1800/UMTS
371	Mtel	Herceg Novi	HN16 Podi	GSM/UMTS
372	Mtel	Herceg Novi	HN17 Sitnica	GSM
611	T-mobile	Herceg Novi	Borovik	GSM
612	T-mobile	Herceg Novi	Španjola	GSM

<i>ID</i>	<i>Operator</i>	<i>Opština</i>	<i>Naziv lokacije</i>	<i>Tip RBS-a</i>
613	T-mobile	Herceg Novi	TKC Herceg Novi	GSM/UMTS
614	T-mobile	Herceg Novi	Kamenari	GSM/UMTS
615	T-mobile	Herceg Novi	Luštica	GSM
616	T-mobile	Herceg Novi	Žvinje	GSM/DCS1800
617	T-mobile	Herceg Novi	Savina	GSM/UMTS
618	T-mobile	Herceg Novi	Debeli Brijeg	GSM
619	T-mobile	Herceg Novi	Hotel Metalurg	GSM/UMTS
620	T-mobile	Herceg Novi	Žanjice	GSM
621	T-mobile	Herceg Novi	Ratiševina	GSM/DCS1800
622	T-mobile	Herceg Novi	Bijela RSS	GSM
623	T-mobile	Herceg Novi	Dragomir	GSM/UMTS

**Ukupno:**

42



Operator	Opština	Lokacija	Naziv objekta	Geografske koordinate	Ukupna površina	Spratnost
CT	Herceg Novi	Njegoševa 47	HN TKC HERCEG NOVI		1224	1P+P1+P2
CT	Herceg Novi	Sutorinsko polje, Sutorina bb	HN RSS SUTORINA	018°28'18.40"E 42°28'29.10"N	71.24	P
CT	Herceg Novi	Bijela bb	HN RSS BIJELA	018°38'58.00"E 42°27'04.60"N	61.99/175.26	P
CT	Herceg Novi	Njivice	HN RSS NJIVICE	018°30'55.40"E 42°26'06.30"N	19.41	P
CT	Herceg Novi	Kamenari bb	HN RSS KAMENARI		15.28	P
CT	Herceg Novi	Baošići bb	HN RSS BAOŠIĆI	018°37'27.10"E 42°26'31.50"N	28.64	
CT	Herceg Novi	Đenovići bb	HN RSS ĐENOVICI	018°36'10.90"E 42°26'08.70"N	36,87	P
CT	Herceg Novi	Zelenika	HN RSS ZELENIKA	019°14'51.00"E 42°24'46.50"N	18	P
CT	Herceg Novi	Zabrđe	HN RSS ZABRĐE		11.1	P1
CT	Herceg Novi	Kameno	HN RSS KAMENO	018°33'32.30"E 42°28'58.60"N	9.67	P
CT	Herceg Novi	Norveška br.6	HN RSS IGALO		90	Su+P
CT	Herceg Novi	Novo naselje bb	RSS GOMILA	018°30'28.90"E 42°27'48.00"N	17.53/21.41	Su
CT	Herceg Novi	Bijela Školjka-Bijela	HN RSS BIJELA ŠKOLJKA	018°39'18.80"E 42°27'18.30"N	14.38	
CT	Herceg Novi	Kumbor bb	HN RSS KUMBOR	018°35'13.10"E 42°26'25.20"N	11,80	P
CT	Herceg Novi	RSS Topla	HN RSS TOPLA	018°31'28.20"E 42°37'38.20"N	17.80	P
CT	Herceg Novi		HN RSS SAVINA		16	P
CT	Herceg Novi	RSS MELJINE	HN RSS MELJINE	018°33'32.30"E 42°27'18.50"N	12	P
CT	Herceg Novi	Kuti	HN RSS KUTI	018°34'51.80"E 42°27'40.50"N	12	P
CT	Herceg Novi	Podi	HN RSS PODI	018°32'40.60"E 42°27'43.50"N	9	P+(P1)
CT	Herceg Novi	Rose	HN RSS ROSE	018°32'50.60"E 42°27'04.80"N	17.57	P
CT	Herceg Novi	Žvinje	HN RSS ŽVINJE	018°29'37.30"E 42°26'50.20"N	13.16 /26.30	P+P1
CT	Herceg Novi	RSS MOKRINE	HN RSS MOKRINE	018°29'48.30"E 42°30'07.50"N	17.40	P+(P1)
CT	Herceg Novi		HN RSS DEBELI BRIJEG	018°27'22.90"E 42°28'52.50"N	12.61	P

<i>Operator</i>	<i>Opština</i>	<i>Lokacija</i>	<i>Naziv objekta</i>	<i>Geografske koordinate</i>	<i>Ukupna površina</i>	<i>Spratnost</i>
CT	Herceg Novi	Mojdež	HN RSS MOJDEZ	018°29'24.10"E 42°29'07.60"N	18.10	P
CT	Herceg Novi		HN RSS RATIŠEVINA	018°30'00.90"E 42°28'36.00"N	10.44	P
CT	Herceg Novi	RSS Topla II	HN RSS TOPLA2	018°31'52.60"E 42°27'19.70"N	14.25	P
CT	Herceg Novi	BOROVİK	kontejner	018°27'20.19"E 42°32'52.58"N	5.8	
CT	Herceg Novi	SAVINA	outdoor	018°32'50.60"E 42°27'04.80"N	17.57	
CT	Herceg Novi	SPANJOLA	outdoor			
CT	Herceg Novi	ZANJICE	outdoor			
MTEL	Herceg Novi	Baošići	HN09 Baošići	E 18°38'20" N 42°26'40"	42.38	
MTEL	Herceg Novi	Mojdež	HN06 Mojdež	E 18°29'55" N 42°28'39"		
Telenor	Herceg Novi	Debeli Brijeg	KO Sutorina	E 18°26'26.57" N 42°29'07.23"	0.8	
Telenor	Herceg Novi	Kamenari	KO Josica	E 18°40'51.84" N 42°27'35.77"		
Telenor	Herceg Novi	Vrbanja	KO Kruševica	E 18°30'34.89" N 42°32'46.69"	0.85	
Telenor	Herceg Novi	Zabrđe (Krašići)	KO Zabrđe	18°34'57.83"E 42°25'22.09"N	5.02	
Telenor	Herceg Novi	Kobila		18°31'22.00"E 42°25'39.00"N	11.85	kontejner
RDC	Herceg Novi	Žvinje		018°29'37.50"E 42°26'50.30"N	19.2	
RDC	Herceg Novi	Luštica		018°36'47.97"E 42°24'35.44"N	Objekat 33 i Kontejner 27	Objekat i Kontejner
Telenor	Herceg Novi	KRIVOŠIJE		18°27'24.81"E 42°32'49.47"N	9.80	
Telenor	Herceg Novi	KRUŠEVICA		18°28'43.07"E 42°31'26.44"N	2.50	
CT	Herceg Novi	Luštica	Kontejner	018°36'30.08"E 42°24'36.11"N	5.8	

**Ukupan broj:** 42