



Број: 04-332/26-2002/6

Подгорица, 01.06.2026. године

ДРУШТВО ЗА ТЕЛЕКОМУНИКАЦИЈЕ "МТЕЛ" ДОО

ПОДГОРИЦА
Московска 29

Достављају се урбанистичко-технички услови број 04-332/26-2002/6 од 01.06.2026. године, за израду техничке документације за грађење новог објекта, радио базне станице, на постојећем објекту бр.2 на катастарској парцели број 3409/1 КО Поље, која улази у састав урбанистичке парцеле ПТ702, у захвату Просторног плана за обално подручје Црне Горе – Детаљна разрада локација Прва фаза привредне зоне Бар (Сл.лист ЦГ - бр.56/18).

МИНИСТАР

Славен Радуновић
Славен Радуновић



Достављено:

- Подносиоцу захтјева
- У списе предмета
- Дирекцији за инспекцијски надзор
- а/а

Сагласна:

Марина Исгаревић Павићевић
Марина Исгаревић Павићевић, државна секретарка

Одобрила:

Невена Јововић
Невена Јововић, генерална директорка Директората за планирање простора

Верификовала:


Маја Мрдак, начелница Дирекције за припрему урбанистичко-техничких услова за Геопортал и издавање урбанистичко-техничких услова

Обрадила:

Барбара Вуковић
Барбара Вуковић

В.И.О.


URBANISTIČKO- TEHNIČKI USLOVI

1.	<p>Broj: 04-332/26-2002/6 Podgorica, 01.06.2026. godine</p>		<p>Crna Gora Ministarstvo prostornog planiranja, urbanizma i državne imovine</p>
2.	<p>Ministarstvo prostornog planiranja, urbanizma i državne imovine na osnovu člana 143 stav 2 i člana 147 Zakona o uređenju prostora ("Službeni list Crne Gore", br. 019/25, 028/25 i 049/25) i podnijetog zahtjeva „MTEL“ DOO PODGORICA, izdaje:</p>		
3.	<p>URBANISTIČKO-TEHNIČKE USLOVE za izradu tehničke dokumentacije</p>		
4.	<p>za građenje novog objekta, radio bazne stanice, na postojećem objektu br.2 na katastarskoj parceli broj 3409/1 KO Polje, koja ulazi u sastav urbanističke parcele PT702, u zahvatu Prostornog plana za obalno područje Crne Gore – Detaljna razrada lokacija Prva faza privredne zone Bar (Sl.list CG - br.56/18).</p>		
5.	<p>PODNOŠILAC ZAHTJEVA:</p>	<p>Društvo za telekomunikacije "Mtel" d.o.o. Podgorica</p>	
6.	<p>POSTOJEĆE STANJE</p> <p><u>Katastarska evidencija</u> <u>Prema LN 270 – IZVOD, na katastarskoj parceli broj 3409/1 KO Polje, evidentirano je sledeće:</u></p> <p style="margin-left: 40px;">- <u>Objekat broj 2, pomoćna zgrada, površine u osnovi 450 m².</u></p>		
7.	<p>PLANIRANO STANJE</p>		
7.1.	<p>Namjena parcele odnosno lokacije</p> <p>Tekstualnim dijelom iz poglavlja ELEKTRONSKA KOMUNIKACIONA INFRASTRUKTURA – plansko rješenje:</p> <p>Prilikom eventualnog određivanja detaljnog položaja bazne stanice mobilne telefonije mora se voditi računa o njenom ambijentalnom i pejzažnom uklapanju, i pri tome treba izbjeći njihovo lociranje na javnim zelenim površinama u središtu naselja, na istaknutim reljefnim tačkama koje predstavljaju panoramsku i pejzažnu</p>		

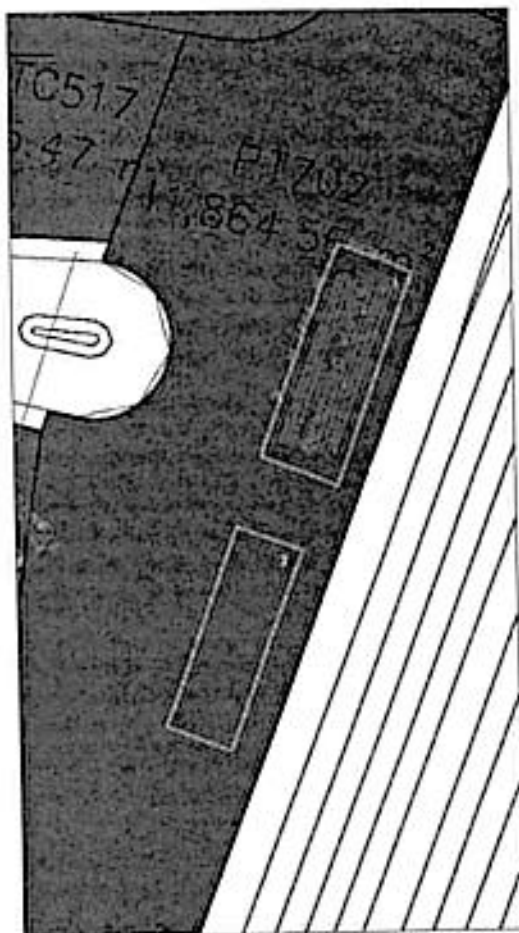
	<p>vrijednost, prostorima zaštićenih djelova prirode i gdje god visina antenskog stuba, u vizualnom smislu ne predstavlja problem (mogućnost zaklanjanja i skrivanja), preporučuje se korišćenje jednog antenskog stuba za više korisnika. Postavljanjem antenskih stubova ne smije se mijenjati konfiguracija terena i mora se zadržati tradicionalan način korišćenja terena. Za vizuelnu barijeru prostora antenskog stuba, u zavisnosti od njegove lokacije, koristiti šumsku ili parkovsku vegetaciju. Obaveza budućih investitora planiranih objekata u zoni Detaljne razrade jeste da, u skladu sa Tehničkim uslovima koje izdaje nadležni operator elektronskih komunikacija ili organ lokalne uprave, od novoplaniranih kablovskih okana, projektima za pojedine objekte u zoni obuhvata definišu način priključenja svakog pojedinačnog objekta.</p>
7.2.	Pravila parcelacije
	<p>Radio bazna stanica je planirana na postojećem objektu broj 2 na katastarskoj parceli broj 3409/1 KO Polje, koja ulazi u sastav urbanističke parcele PT702, u zahvatu Prostornog plana za obalno područje Crne Gore – Detaljna razrada lokacija Prva faza privredne zone Bar (Sl.list CG - br.56/18).</p>
7.3.	Građevinska i regulaciona linija, odnos prema susjednim parcelama
	<p>Opšti podaci: -Geografska širina (GPS) 42°05'13.12" -Geografska dužina (GPS) 19°06'17.96" -Nadmorska visina (GPS) 10.00m</p> <p>Na ovoj lokaciji se planira izvođenje dva fasadna nosača na kojima će biti postavljen antenski sistem preduzeća MTEI. Nosači će biti, preko priključnih ploča, nakačeni na zidove od izlaznog objekta na krovu. Radio kabineti RBS i BBU biće smješteni na prvom spratu u tehničkoj prostoriji za smještaj opreme. Za horizontalni i vertikalni razvod antenskih kablova, predviđeni su čelični nosači kablova tipa R1 sa pocinkovanim poklopcima kao zaštitom na onim djelovima trase gde su kablovi izloženi direktno atmosferskim uticajima.</p> <p>•Pravilnik o načinu izrade, sadržini i ovjeri tehničke dokumentacije za građenje objekta (Sl. list Crne Gore, broj 053/25). Objekat projektovati u duhu sa tehničkim propisima, normativima i standardima za projektovanje ove vrste objekata.</p>
8.	PREPORUKE ZA SMANJENJE UTICAJA I ZAŠTITU OD ZEMLJOTRESA, KAO I DRUGE USLOVE ZA ZAŠTITU OD ELEMENTARNIH NEPOGODA I TEHNIČKO-TEHNOLOŠKIH I DRUGIH NESREĆA
	<p>Tehničkom dokumentacijom predvidjeti mjere zaštite od požara shodno propisima za ovu vrstu objekata. U cilju zaštite od elementarnih nepogoda postupiti u skladu sa Zakonom o zaštiti i spašavanju (»Službeni list CG«, br.13/07, 05/08, 86/09, 32/11, 54/16,146/21 i 3/23) i Pravilnikom o mjerama zaštite od elementarnih nepogoda („Službeni list RCG“, br.8/93) i Zakonu o zapaljivim tečnostima i gasovima („Službeni list CG“, br.26/10 i 48/15).</p>

	<p>Proračune raditi na IX stepen seizmičkog inteziteta po MCS skali. Objekat mora biti izgrađen prema važećim propisima za građenje u seizmičkim područjima. Za potrebe proračuna koristiti podatke Zavoda za hidrometeorologiju o klimatskim i hidrometeorološkim karakteristikama u zoni predmetne lokacije.</p> <p>-Prilikom izrade tehničke dokumentacije poštovati Pravilnik o sadržini i načinu osmatranja tla i objekta u toku građenja i upotrebe ("Sl.list RCG", br.54/01).</p>
9.	USLOVI I MJERE ZAŠTITE ŽIVOTNE SREDINE
	<p>Tehničkom dokumentacijom predvidjeti uslove i mjere za zaštitu životne sredine u skladu sa odredbama Zakona o procjeni uticaja na životnu sredinu („Službeni list CG“, br.75/18 i 84/24) i Zakonom za zaštitu prirode („Službeni list CG“, br.54/16 i 18/19 i 84/24) na osnovu urađene procjene uticaja na životnu sredinu.</p> <p>Akt Agencije za zaštitu životne sredine - Sektor za izdavanje dozvola i saglasnosti, broj 03-D-1426/2 od 15.05.2026. godine.</p>
10.	USLOVI ZA PEJZAŽNO OBLIKOVANJE
	/
11.	USLOVI I MJERE ZAŠTITE NEPOKRETNIH KULTURNIH DOBARA I NJIHOVE ZAŠTIĆENE OKOLINE
	/
12.	USLOVI ZA LICA SMANJENE POKRETLJIVOSTI I LICA SA INVALIDITETOM
	/
13.	USLOVI ZA POSTAVLJANJE I GRADNJU POMOĆNIH OBJEKATA
	/
14.	USLOVI ZA OBJEKTE KOJI MOGU UTICATI NA BEZBJEDNOST VAZDUŠNOG SAOBRAĆAJA
	/
15.	USLOVI ZA OBJEKTE KOJI MOGU UTICATI NA PROMJENE U VODNOM REŽIMU
	/
16.	MOGUĆNOST FAZNOG GRAĐENJA OBJEKTA
	/
17.	USLOVI ZA PRIKLJUČENJE NA INFRASTRUKTURU
17.1	Uslovi priključenja na elektroenergetsku infrastrukturu

	<p>Priključak za napajanje električnom energijom potrošača lokacije bazne stanice mobilne telefonije će biti izveden u skladu sa uslovima nadležne ED i uslovima zakupodavca.</p> <p>Priključak izvesti kablom NHXHX-J 5x4mm²,vođenim u novim metalnim kanalicama po zidu tehničke prostorije do novopostavljenog kabineta RBS.</p> <p>Osnovno napajanje opreme na lokaciji je 3x400/231V, 50Hz, a predviđena maksimalna jednovremena vršna snaga opreme je Pj= 4 kW.</p> <p>Zaštitno uzemljenje izvesti provodnicima za uzemljenje NHXHX-J 1x35mm², sa postojeće GSZU u prostoriji(uzemljenje kabineta RBS i BBS).</p> <p>Uzemljenje antenskih kablova izvesti ispod novih antena, na mestima prelaska trase kablova iz vertikale u horizontalu i kod bazne stanice, uz dodavanje potrebnog broja sabirnica za uzemljenje.</p> <p>Trasa i način polaganja antenskih kablova treba da obezbijede minimalno savijanje i pouzdano učvršćivanje, kako bi se izbjegle neželjene deformacije uslijed mehaničkih naprezanja, zbog same težine kabla i vremenskih uslova (jak vjetar, ekstremne temperature i sl.). Predvidjeti odgovarajuća uzemljenja antenskih kablova i hidroizolaciju konektorskih spojeva.</p> <p>Povezivanja RBS sa nadležnim kontrolerom RBS će se ostvaruje putem postojeće optičke mreže.</p> <p>Akt „Crnogorski elektrodistributivni sistem“ DOO, broj 30-20-04-3721 od 20.05.2026. godine</p>
17.2	<p>Uslovi priključenja na vodovodnu i kanalizacionu infrastrukturu</p> <p>/</p>
17.3	<p>Uslovi priključenja na saobraćajnu infrastrukturu</p> <p>/</p>
17.4	<p>Ostali infrastrukturni uslovi</p> <p>Oprema i antenski sistemi, koje je potrebno postaviti na antenskim stubovima , su sledeći:</p> <ul style="list-style-type: none"> • tri panel antene tipa ASI4518R39v07 • 3 RRU 2219 B3 • 3 RRU 2217 B20 • 1 RRU 4415 B7 • razvodni ormar RO.RBS • RBS Ericsson kabinet • Povezivanja RBS sa nadležnim kontrolerom RBS će se ostvariti korištenjem postojeće optičke veze. <p>Oprema koja se postavlja sastoji se od baterijskog BBU kabineta i radio kabineta RBS.Kabineti BBU i RBS postavljaju se na slobodnom prostoru za smeštaj iznad lift kućice.Na zidu je potrebno montirati, RO.RBS, RO.ED, RO.SPD. i GSZU prema crtežima u prilogu.Za pristup i servisiranje opreme izvršiće se montaža merdevina, dužine 4,05m, kako bi se sa ravnog krova terase pristupilo lift kućicu.</p>

	<p>Telekomunikaciona mreža Prilikom izrade tehničke dokumentacije elektronske komunikac. infrastrukt. poštovati:</p> <ul style="list-style-type: none"> -Zakon o elektronskim komunikacijama ("SI list CG", br.100/24) -Pravilnik o širini zaštitnih zona i vrsti radio koridora u kojima nije dopušteno planiranje i gradnja drugih objekata ("SI list CG", br.33/14) -Pravilnik o tehničkim i drugim uslovima za priključenje, izgradnju i korišćenje elektronske komunikacione mreže, elektronske komunikacione infrastrukture i povezivanje opreme i objekata ("SI list CG", br.41/15) -Pravilnik o uslovima za planiranje, izgradnju, održavanje i korišćenje pojedinih vrsta elektronskih komunikacionih mreža, elektronske komunikacione infrastrukture i povezane opreme ("SI list CG", br.59/15 i 39/16) - Pravilnik o zajedničkom korišćenju elektronske komunikacione infrastrukture i povezane opreme ("SI list CG", br.52/14) - Pravilnik o granicama izlaganja elektromagnetnim poljima ("SI list CG", br.6/15) <p><u>Agencija za telekomunikacije i poštansku djelatnost</u> upućuje na primjenu:</p> <ul style="list-style-type: none"> - sajt na kome se nalaze relevantni propisi u skladu sa kojim se obavlja izrada tehničke dokumentacije http:// ekip.me/page/elektronic-communications/ec-networks/development-of-technical-documents/content; - sajt na kome Agencija objavljuje podatke o postojećem stanju elektronske komunikacione infrastrukture http://geoportal.ekip.me/ preko koga sve zainteresovane strane mogu da zatraže otvaranje korisničkog naloga, kako bi pristupili georeferenciranoj bazi podataka elektronske komunikacione infrastrukture. <p>Akt Agencije za elektronske komunikacije i poštansku djelatnost Crne Gore, broj 0403-3152/2 od 27.05.2026. godine.</p>
18.	<p>POTREBA IZRADE GEODETSKIH, GEOLOŠKIH (GEOTEHNIČKIH, INŽENJERSKO-GEOLOŠKIH, HIDROGEOLOŠKIH, GEOMEHANIČKIH I SEIZMIČKIH) PODLOGA, KAO I VRŠENJA GEOTEHNIČKIH ISTRAŽNIH RADOVA I DRUGIH ISPITIVANJA</p>
/	
	<p>DOSTAVLJENO:</p> <ul style="list-style-type: none"> - Podnosiocu zahtjeva - Direkciji za inspekcijski nadzor - U spise predmeta - a/a
OBRADIVAČI URBANISTIČKO-TEHNIČKIH USLOVA:	<p>Barbara Vuković Nataša Đuknić</p>
	<p>DRŽAVNA SEKRETARKA Marina Izgarević Pavićević</p> 
PRILOZI	

	<ul style="list-style-type: none">- Grafički prilozi iz planskog dokumenta- List nepokretnosti i kopija plana- Akt Agencije za zaštitu životne sredine - Sektor za izdavanje dozvola i saglasnosti, broj 03-D-1426/2 od 15.05.2026. godine.- Akt „Crnogorski elektrodistributivni sistem“ DOO, broj 30-20-04-3721 od 20.05.2026. godine.- Akt Agencije za elektronske komunikacije i poštansku djelatnost Crne Gore, broj 0403-3152/2 od 27.05.2026. godine;	
--	--	--



Zone i urbanističke parcele

TZ321
35,367.08 m²

Oznaka i broj urbanističke parcele
Površina urbanističke parcele



(LZ) Lučka zona



(PZ) Proizvodna zona



(RTC) Robnotransportni centar



(TZ) Trgovinska zona



(PT) Putnički terminali:

PT701

- Putnička Luka

PT702

- Željeznička stanica

PPP za Obalno područje Crne Gore do 2030.

Naziv grafičkog priloga:

-PREDLOG-

DETALJNA RAZRADA LOKACIJA

"PRVA FAZA PRIVREDNE ZONE BAR" u opštini Bar

PLAN PARCELACIJE I REGULACIJE

Naručilac:

MINISTARSTVO ODRŽIVOG RAZVOJA I TURIZMA

Oznaka sjevera:



Obradivač:



Horwath HTL



Razmjera:

R 1:4000

Br. priloga:

6





Crna Gora
Uprava za nekretnine
Područna jedinica Bar

Pisarnica Ministarstvo prostornog planiranja,
urbanizma i državne imovine

Priloga:	Z.Č. 05. 2026		
Org. jed.	Područje	Rešni broj	Prilog
04-332/26-2002/1			2006

DA JE VJEČNA CRNA GORA

Broj: 917-dj-1956/2026

18.05.2026. godine

MINISTARSTVO PROSTORNOG PLANIRANJA,
URBANIZMA I DRŽAVNE IMOVINE

Ul. IV Proleterske brigade broj 19
PODGORICA

Veza: Vaš zahtjev broj 04-332/26-2002/5 od 04.05.2026. godine.

Poštovani,

U vezi Vašeg zahtjeva broj i datum gornji, u prilogu akta dostavljamo Vam sl. zabilješku ovlašćenog službenog lica, sa pratećom dokumentacijom.

Srdačan pozdrav.

Prilog:
Kao u tekstu.

 Načelnik,
Mrdan Kovačević



Crna Gora
Uprava za nekretnine
Područna jedinica Bar



Broj: 917-dj-1956/2025

18.05.2026. godine

SLUŽBENA ZABILJEŠKA

Veza: Vaš zahtjev i broj 04-332/26-2002/2 od 04.05.2026. godine

Shodno Vašem zahtjevu za izdavanje listova nepokretnosti i kopije plana za kat. parcele broj 3409/1 K.O. Polje, u prilogu Vam dostavljamo traženo.

S poštovanjem,

Prilog:

- kopija plana;
- list nepokretnosti broj 270 K.O. Polje.



Ovlašćeno službeno lice,
Vesna Kićović, ing. geodezije

CRNA GORA
UPRAVA ZA NEKRETNINE
PODRUČNA JEDINICA: BAR
Broj: 917-dj-1956/2026
Datum: 18.05.2026.



2402

KOPIJA PLANA

Razmjera 1: 1000

Katastarska opština: POČUJE
Broj lista nepokretnosti:
Broj plana: 6,8,9,10,16,17,18
Parcela: 3409/1



007 0664
007 066
160
9

2401

2472/1

3204

3409/1

3205

3225/2

3225/3

007 0664
007 066
160
9

007 0664
007 066
160
9

007 0664
007 066
160
9

007 0664
007 066
160
9

3203/1

IZVOD IZ DIGITALNOG PLANA
Obradila:



Opština
Sušansko lice



UPRAVA ZA NEKRETNINE

CRNA GORA

PODRUČNA JEDINICA
BAR

Broj: 102-919-16737/2026

Datum: 18.05.2026.

KO: POLJE

Na osnovu člana 173 Zakona o državnom premjeru i katastru nepokretnosti ("Sl. list RCG" br. 29/07, "Sl. list CG" br. 73/10, 032/11, 040/11, 043/15, 037/17 i 17/18), postupajući po zahtjevu , , za potrebe izdaje se

LIST NEPOKRETNOSTI 270 - IZVOD

Podaci o parcelama									
Broj	Podbroj	Broj zgrade	Plan Skica	Datum upisa	Potes ili ulica i kućni broj	Natna korišćenja Osnov sticanja	Bon. klasa	Površina m ²	Prihod
3407		1	11 19		Polje	Pomoćna zgrada		147	0,00
3408		1	11 19		Polje	Pomoćna zgrada		26	0,00
3409	1		11 90		Polje	Drvoštit		500	0,00
3409	1		11 90	21/04/2015	Polje	Željeznička pruga		328421	0,00
3409	1	1	11 90		Polje	Poslovne zgrade u privredi		511	0,00
3409	1	2	11 90		Polje	Pomoćna zgrada		450	0,00
3409	1	5	11 90		Polje	Pomoćna zgrada		1	0,00
3409	1	6	11 90		Polje	Pomoćna zgrada		24	0,00
3409	1	7	11 90		Polje	Pomoćna zgrada		100	0,00
3409	1	8	11 90		Polje	Pomoćna zgrada		24	0,00
3409	1	9	11 90		Polje	Pomoćna zgrada		13	0,00
3409	1	10	11 90		Polje	Pomoćna zgrada		30	0,00
3409	1	11	11 90		Polje	Pomoćna zgrada		6	0,00
3409	1	12	11 90		Polje	Pomoćna zgrada		5	0,00
3409	1	14	11 90		Polje	Pomoćna zgrada		1108	0,00
3409	1	18	11 90		Polje	Pomoćna zgrada		10	0,00
3409	1	19	11 90		Polje	Pomoćna zgrada		10	0,00
3409	1	20	11 90		Polje	Pomoćna zgrada		10	0,00
3409	1	21	11 90		Polje	Pomoćna zgrada		64	0,00
3409	1	22	11 90		Polje	Pomoćna zgrada		10	0,00
								331483	0,00

Podaci o vlasniku ili nosiocu		Osnov prava	Obim prava
Matični broj - ID broj	Naziv nosioca prava - adresa i mjesto	Svojina	1/1
0000002010666	- CRNA GORA - UL JOVANA TOMAŠEVIĆA BB PODGORICA		

Datum i vrijeme: 18.05.2026. 09:00:40

Podaci o objektima i posebnim djelovima						
Broj	Podbroj	Broj zgrade	Način korišćenja Osnov sticanja Sobnost	PD Godina izgradnje	Spratnost/ Sprat Površina	Prava Vlasnik ili nosilac prava Adresa, Mjesto
3409	1	19	Pomoćna zgrada	0	10	1/1 - CRNA GORA - 0000002010666 UL JOVANA TOMAŠEVIĆA BB PODGORICA 1/1 Upravljanje 0000002723816 ŽELJEZNIČKA INFRASTRUKTURA CRNE GORE TRG GOLOTOČKIH ŽRTAVA 13 PODGORICA Podgorica 1/1 Raspodjela 6010000063091 - - VLADA CRNE GORE UL KARADJORDIJEVA BB PODGORICA
3409	1	20	Pomoćna zgrada	0	10	1/1 - CRNA GORA - 0000002010666 UL JOVANA TOMAŠEVIĆA BB PODGORICA 1/1 Upravljanje 0000002723816 ŽELJEZNIČKA INFRASTRUKTURA CRNE GORE TRG GOLOTOČKIH ŽRTAVA 13 PODGORICA Podgorica 1/1 Raspodjela 6010000063091 - - VLADA CRNE GORE UL KARADJORDIJEVA BB PODGORICA
3409	1	21	Pomoćna zgrada	0	64	1/1 - CRNA GORA - 0000002010666 UL JOVANA TOMAŠEVIĆA BB PODGORICA 1/1 Upravljanje 0000002723816 ŽELJEZNIČKA INFRASTRUKTURA CRNE GORE TRG GOLOTOČKIH ŽRTAVA 13 PODGORICA Podgorica 1/1 Raspodjela 6010000063091 - - VLADA CRNE GORE UL KARADJORDIJEVA BB PODGORICA
3409	1	22	Pomoćna zgrada	0	10	1/1 - CRNA GORA - 0000002010666 UL JOVANA TOMAŠEVIĆA BB PODGORICA 1/1 Upravljanje 0000002723816 ŽELJEZNIČKA INFRASTRUKTURA CRNE GORE TRG GOLOTOČKIH ŽRTAVA 13 PODGORICA Podgorica 1/1 Raspodjela 6010000063091 - - VLADA CRNE GORE UL KARADJORDIJEVA BB PODGORICA

Podaci o teretima i ograničenjima							
Broj	Podbroj	Broj zgrade	PD	Redni broj	Način korišćenja	Datum upisa Vrijeme upisa	Opis prava
3409	1			4	Željeznička pruga	21/04/2015 8:44	Zabilježba postupka ZABILJEŽBA UGOVORA ANEKSA BR.2 I BR. 5 U KORIST FIBERNET D.O.O. PODGORICA
3409	1			4	Dvoriste	02/12/2010 0:0	Zabilježba postupka ZABILJEŽBA UGOVORA ANEKSA BR.2 I BR. 5 U KORIST FIBERNET D.O.O. PODGORICA
3409	1			5	Željeznička pruga	15/01/2018 13:46	Pravo službenosti STVARNE SLUŽBENOSTI POLAGANJA ČIJEVI RADI REALIZACIJE DIJELA PROJEKTA VODOSNABDIJEVANJA I ODVOĐENJA OTPADNE VODA NA JADRANSKOJ OBALI FAZA III - BAR, TRASOM PO ELABORATU EKVIDISTANCE DOO BAR BROJ 04-460/17 OD 03.04.2017. GOD.U KORIST OP STINE BAR.
3409	1			7	Željeznička pruga	11/08/2022 12:49	Pravo službenosti ZABILJEŽBA STVARNE SLUŽBENOSTI POLAGANJA KABLA ZA POTREBE PRIKLJUCENJA NA NDT5 10/04KV 2X60 KVA L1-14-P999N OBALNOG PODRUČJA CRNE GORE SA UKLAPANIEM 10KV MREŽU REGIONA 4 U POKRIVANJU OD 210 M2 PO SKICI EKVIDISTANCE DOO BAR BR. 13/2022 OD 19.01.2022 GODINE , U KORIST KAT PARCELE BR. 3265/6 KO POLJE
3409	1			7	Dvoriste	11/08/2022 12:49	Pravo službenosti ZABILJEŽBA STVARNE SLUŽBENOSTI POLAGANJA KABLA ZA POTREBE PRIKLJUCENJA NA NDT5 10/04KV 2X60 KVA L1-14-P999N OBALNOG PODRUČJA CRNE GORE SA UKLAPANIEM 10KV MREŽU REGIONA 4 U POKRIVANJU OD 210 M2 PO SKICI EKVIDISTANCE DOO BAR BR. 13/2022 OD 19.01.2022 GODINE , U KORIST KAT PARCELE BR. 3265/6 KO POLJE

SPISAK PODNIJETIH ZAHTJEVA NA NEPOKRETNOSTIMA

Br. parcele podbroj	Zgrada	Predmet	Datum i vrijeme	Podnositelj	Sadržina
	PB				
3407/0	1	102-2-954-2281/1-2018	19.06.2018 11:10	UPRAVA ZA NEKRETNINE, ZA VLADU	ZA UPIS PRAVA SVOJINE DRŽAVE CRNE GORE SUBJEKT RASPOLAGANJA VLADA ZA IMOVINU ŽELJEZNIČKE
3408/0	1	102-2-954-2281/1-2018	19.06.2018 11:10	UPRAVA ZA NEKRETNINE, ZA VLADU	ZA UPIS PRAVA SVOJINE DRŽAVE CRNE GORE SUBJEKT RASPOLAGANJA VLADA ZA IMOVINU ŽELJEZNIČKE
3409/1		102-2-954-2281/1-2018	19.06.2018 11:10	UPRAVA ZA NEKRETNINE, ZA VLADU	ZA UPIS PRAVA SVOJINE DRŽAVE CRNE GORE SUBJEKT RASPOLAGANJA VLADA ZA IMOVINU ŽELJEZNIČKE
3409/1	1	102-2-954-2281/1-2018	19.06.2018 11:10	UPRAVA ZA NEKRETNINE, ZA VLADU	ZA UPIS PRAVA SVOJINE DRŽAVE CRNE GORE SUBJEKT RASPOLAGANJA VLADA ZA IMOVINU ŽELJEZNIČKE
3409/1	2	102-2-954-2281/1-2018	19.06.2018 11:10	UPRAVA ZA NEKRETNINE, ZA VLADU	ZA UPIS PRAVA SVOJINE DRŽAVE CRNE GORE SUBJEKT RASPOLAGANJA VLADA ZA IMOVINU ŽELJEZNIČKE
3409/1	5	102-2-954-2281/1-2018	19.06.2018 11:10	UPRAVA ZA NEKRETNINE, ZA VLADU	ZA UPIS PRAVA SVOJINE DRŽAVE CRNE GORE SUBJEKT RASPOLAGANJA VLADA ZA IMOVINU ŽELJEZNIČKE
3409/1	6	102-2-954-2281/1-2018	19.06.2018 11:10	UPRAVA ZA NEKRETNINE, ZA VLADU	ZA UPIS PRAVA SVOJINE DRŽAVE CRNE GORE SUBJEKT RASPOLAGANJA VLADA ZA IMOVINU ŽELJEZNIČKE
3409/1	7	102-2-954-2281/1-2018	19.06.2018 11:10	UPRAVA ZA NEKRETNINE, ZA VLADU	ZA UPIS PRAVA SVOJINE DRŽAVE CRNE GORE SUBJEKT RASPOLAGANJA VLADA ZA IMOVINU ŽELJEZNIČKE
3409/1	8	102-2-954-2281/1-2018	19.06.2018 11:10	UPRAVA ZA NEKRETNINE, ZA VLADU	ZA UPIS PRAVA SVOJINE DRŽAVE CRNE GORE SUBJEKT RASPOLAGANJA VLADA ZA IMOVINU ŽELJEZNIČKE
3409/1	9	102-2-954-2281/1-2018	19.06.2018 11:10	UPRAVA ZA NEKRETNINE, ZA VLADU	ZA UPIS PRAVA SVOJINE DRŽAVE CRNE GORE SUBJEKT RASPOLAGANJA VLADA ZA IMOVINU ŽELJEZNIČKE
3409/1	1	102-2-954-2281/1-2018	19.06.2018 11:10	UPRAVA ZA NEKRETNINE, ZA VLADU	ZA UPIS PRAVA SVOJINE DRŽAVE CRNE GORE SUBJEKT RASPOLAGANJA VLADA ZA IMOVINU ŽELJEZNIČKE
3409/1	11	102-2-954-2281/1-2018	19.06.2018 11:10	UPRAVA ZA NEKRETNINE, ZA VLADU	ZA UPIS PRAVA SVOJINE DRŽAVE CRNE GORE SUBJEKT RASPOLAGANJA VLADA ZA IMOVINU ŽELJEZNIČKE
3409/1	12	102-2-954-2281/1-2018	19.06.2018 11:10	UPRAVA ZA NEKRETNINE, ZA VLADU	ZA UPIS PRAVA SVOJINE DRŽAVE CRNE GORE SUBJEKT RASPOLAGANJA VLADA ZA IMOVINU ŽELJEZNIČKE
3409/1	14	102-2-954-2281/1-2018	19.06.2018 11:10	UPRAVA ZA NEKRETNINE, ZA VLADU	ZA UPIS PRAVA SVOJINE DRŽAVE CRNE GORE SUBJEKT RASPOLAGANJA VLADA ZA IMOVINU ŽELJEZNIČKE
3409/1	18	102-2-954-2281/1-2018	19.06.2018 11:10	UPRAVA ZA NEKRETNINE, ZA VLADU	ZA UPIS PRAVA SVOJINE DRŽAVE CRNE GORE SUBJEKT RASPOLAGANJA VLADA ZA IMOVINU ŽELJEZNIČKE
3409/1	19	102-2-954-2281/1-2018	19.06.2018 11:10	UPRAVA ZA NEKRETNINE, ZA VLADU	ZA UPIS PRAVA SVOJINE DRŽAVE CRNE GORE SUBJEKT RASPOLAGANJA VLADA ZA IMOVINU ŽELJEZNIČKE
3409/1	2	102-2-954-2281/1-2018	19.06.2018 11:10	UPRAVA ZA NEKRETNINE, ZA VLADU	ZA UPIS PRAVA SVOJINE DRŽAVE CRNE GORE SUBJEKT RASPOLAGANJA VLADA ZA IMOVINU ŽELJEZNIČKE
3409/1	21	102-2-954-2281/1-2018	19.06.2018 11:10	UPRAVA ZA NEKRETNINE, ZA VLADU	ZA UPIS PRAVA SVOJINE DRŽAVE CRNE GORE SUBJEKT RASPOLAGANJA VLADA ZA IMOVINU ŽELJEZNIČKE
3409/1	22	102-2-954-2281/1-2018	19.06.2018 11:10	UPRAVA ZA NEKRETNINE, ZA VLADU	ZA UPIS PRAVA SVOJINE DRŽAVE CRNE GORE SUBJEKT RASPOLAGANJA VLADA ZA IMOVINU ŽELJEZNIČKE



Crna Gora

AGENCIJA ZA ZAŠTITU ŽIVOTNE SREDINE

Pisarnica Ministarstva prostornog planiranja,
urbanizma i državne imovine

Broj: 03-D-1426/2

Primijeno: 19.05.2026				
Drž. jed.	Let. Vlas. znač.	Repub. opć.	Opć. broj	Vrijednost
			Podgorica,	15.05.2026. godine
04-332/26-2002/2				

MINISTARSTVO PROSTORNOG PLANIRANJA, URBANIZMA I DRŽAVNE IMOVINE
Direktorat za građevinarstvo

Podgorica
Ul. IV Proleterske brigade br.19

VEZA: 03-D-1426/1 od 12.05.2026. godine

PREDMET: Odgovor na zahtjev u cilju izdavanja urbanističko-tehničkih uslova

Poštovani,

Povodom Vašeg zahtjeva broj 04-332/26-2002/2, kojim ste tražili mišljenje o potrebi procjene uticaja na životnu sredinu za izgradnju novog objekta, radio bazne stanice, na postojećem objektu broj 2, na katastarskoj parceli 3409/1 KO Polje, koja ulazi u sastav urbanističke parcele PT702, u zahvatu Prostornog plana za obalno područje Crne Gore – Detaljna razrada lokacije Prva faza privredne zone Bar („Sl. list CG“, br. 56/18), a u cilju izdavanja urbanističko-tehničkih uslova nosiocu projekta Društvo za telekomunikacije „Mtel“ d.o.o. Podgorica, obavještavamo Vas sljedeće:

Uredbom o projektima za koje se vrši procjena uticaja na životnu sredinu („Službeni list Crne Gore“, br. 20/07, „Službeni list Crne Gore“, br. 47/13, 53/14 i 37/18), utvrđen je spisak projekata za koje je obavezna procjena uticaja na životnu sredinu i projekata za koje se može zahtijevati procjena uticaja.

Uvidom u spisak projekata utvrđeno je da je Listom II navedene Uredbe, pod rednim brojem 12, tačka (p), za „Elemente elektronske komunikacione mreže“, predviđeno sprovođenje postupka procjene uticaja na životnu sredinu kod nadležnog organa za poslove zaštite životne sredine.

Imajući u vidu da se u konkretnom slučaju radi o izgradnji radio bazne stanice, na postojećem objektu broj 2, na katastarskoj parceli 3409/1 KO Polje, koja ulazi u sastav urbanističke parcele PT702, u zahvatu Prostornog plana za obalno područje Crne Gore – Detaljna razrada lokacije Prva faza privredne zone Bar („Sl. list CG“, br. 56/18), neophodno je da nosilac projekta shodno Zakonu o procjeni uticaja na životnu sredinu („Sl. list CG“, br. 075/18 i 084/24), sprovede postupak procjene uticaja na životnu sredinu kod nadležnog organa.

S poštovanjem,

Za direktora
Po ovlaštenju
Marko Medenica
Načelnik



**AGENCIJA ZA ZAŠTITU
ŽIVOTNE SREDINE
CRNE GORE**

IV Proleterske 19
81000 Podgorica, Crne Gora
tel: +382 20 446 500
email: epamontenegro@gmail.com
www.epa.org.me

Prilazno:	25-05-2026			
Org. jed.	Sl. + št. bro.	Proj. broj	Prilaz	Wj. broj
04-332/26-2002/3				

Obrazac broj 1

Broj: 30-20-04-5421Od: 20-05-2026 godine

Ministarstvo prostornog planiranja, urbanizma i državne imovine

IV Proleterske brigade br.19,
81000 Podgorica

Rješavajući po zahtjevu broj 04-332/26-2002/3 od 05.05.2026. godine (CEDIS broj 30-20-04-3677 od 19.05.2026. godine), dostavljenom od Ministarstva prostornog planiranja, urbanizma i državne imovine, u skladu sa članom 143 stav 2 Zakona o uređenju prostora ("Službeni list Crne Gore", br 19/25), a u vezi sa članom 74 Zakona o planiranju prostora i izgradnji objekata ("Službeni list Crne Gore", br 64/17, 44/18, 63/18, 82/20, 86/22 i 04/23), za izdavanje tehničkih uslova za priključenje na distributivni sistem **bazne stanice** čija je izgradnja planirana na **kp.3409/1, rg.2, KO Polje (dio UP. PT702 u zahvatu PPPN za Obalno područje Crne Gore)** u Baru, čiji je investitor **Mtel doo - Podgorica**, izdaju se:

TEHNIČKI USLOVI ZA PRIKLJUČENJE NA DISTRIBUTIVNI SISTEM

Za navedeni objekat, sa planiranom jednovremenom vršnom snagom od **4,21 kVA**, definišu se uslovi za izradu tehničke dokumentacije na sljedeći način:

- Mjesto priključenja infrastrukture za priključenje: **postojeći stub NN mreže**
- Mjesto priključenja, odnosno mjesto mjerenja: **novougrađeni PMO koji će se ugraditi na priključnom stubu NN mreže**
- Vrsta voda: **podzemno kablovski vod**
- Trafo reon: **MBTS 10/0,4 kV 400 kVA „CDU“ (070177A)**
- Drugi bitni uslovi za izradu tehničke dokumentacije: /

Elektroenergetske instalacije objekta projektovati odnosno izvesti prema:

- Pravilniku o tehničkim normativima za električne instalacije niskog napona ("Sl. list SFRJ" br. 53/88, 54/88 i "Sl. list SRJ" br. 28/95),
- Pravilniku o tehničkim normativima za zaštitu objekta od atmosferskog pražnjenja ("Službeni list SRJ", br 11/96),
- kao i svim drugim važećim pravilnicima i standardima za ovu vrstu objekata.

Pri izradi projekta poštovati tehničke preporuke CEDIS-a:

- Tehnička preporuka za priključenje potrošača na niskonaponsku mrežu TP-2 (dopunjeno izdanje),
- Tehnička preporuka - Tipizacija mjernih mjesta.

Za saobraćajnu infrastrukturu definišu se i sljedeći uslovi:

- Projektna dokumentacija saobraćajnice treba da sadrži i elektrotehnički projekat jake struje koji se odnosi na usaglašavanje postojeće energetske infrastrukture sa planiranom saobraćajnicom.
- Na predmetnoj saobraćajnici planirati kablovsku kanalizaciju sa cijevima 4(6,8) x Ø160mm za potrebe prelaza postojećih i planiranih energetskih vodova, uz obavezno ostavljanje rezervnih cijevi (raskrsnice, prelazi vodova ispod kolovoza, mostovi, tuneli, vijadukti itd).
- Potrebno je da se u projektnoj dokumentaciji planiraju koridori za postavljanje budućih energetskih vodova u zoni planirane saobraćajnice. Širinu koridora treba da odredi projektant zavisno od broja vodova u planskom dokumentu.

Prije početka građenja investitor je u obavezi da pribavi katastar podzemnih i nadzemnih instalacija, a njihovo eventualno izmještanje, shodno odredbi člana 51 Pravila za funkcionisanje distributivnog sistema električne energije ("Službeni list Crne Gore", br. 72/22) pada na teret investitora.

Ukoliko se predmetni objekat gradi u zoni nadzemnog elektroenergetskog voda (dalekovoda) neophodno je uraditi Elaborat usklađenosti planiranog objekta i dalekovoda u skladu sa Pravilnikom o tehničkim normativima za izgradnju nadzemnih elektroenergetskih vodova nazivnog napona od 1 kV do 400 kV ("Službeni list SFRJ" br. 65/88, "Službeni list SRJ" br. 18/92) i odredbi člana 51 Pravila za funkcionisanje distributivnog sistema električne energije ("Službeni list Crne Gore", br. 72/22).

Društvo sa ograničenom odgovornošću "Crnogorski elektrodistributivni sistem" Podgorica

UE: Isona Miliutinović br.12 81000 Podgorica

Telefon: +382 20 408 400 Faks: +382 20 408 413 e-mail: info@cedis.me www.cedis.me

PIB: 03099879 PDV: 20/11-14182-1

Broj lica račun:

CIB BANKA 520-1714-39 HIPOTEKARNA BANKA 520-22558-07 ERSTE BANKA 540-8579-34 PRVI BANKA 525-21709-00



U skladu sa članom 8 stav 6 Zakona o izgradnji objekata ("Službeni list Crne Gore", br. 19/25) Investitor odnosno projektant može DOO Crnogorskom elektrodistributivnom sistemu podnijeti zahtjev za izmjenu odnosno dopunu tehničkih uslova sa predlogom drugačijeg rješenja u pogledu priključaka.

Dostavljeno:

- Naslovu
- Službi za pristup mreži Regiona 4
- a/a

Crnogorski elektrodistributivni sistem
Sektor za pristup mreži
Šef Službe za pristup mreži Regiona 4,
Milan Dragović, spec. e.ling


114

Društvo sa ograničenom odgovornošću "Crnogorski elektrodistributivni sistem" Podgorica

UK: Novak Mikulinić ul. 17 81000 Podgorica

Telefon: +382 20 408 400 Faks: +382 20 408 411 e-mail: info@cedis.me www.cedis.me

PIB: 03096873 PDV: 82/31-16182-1

Broj lica računa:

CEZ BANKA 320-1714-39 HIPOTEKARNA BANKA 320-27108-07 ERSTE BANKA 540-0573-34 PRVA BANKA 335-13369-90





CRNA GORA

AGENCIJA ZA ELEKTRONSKE KOMUNIKACIJE I POŠTANSKU DJELATNOST

Podgorica, Ministarstvo prostornog planiranja,
urbanizma i državne imovine

Prizvano: 27. 05. 2026				
Dog. jed.	Jed. broj	Prilog	Vrednost	
04-332/26-2002/5				

AGENCIJA ZA ELEKTRONSKE
KOMUNIKACIJE I POŠTANSKU DJELATNOST

Broj: 04-3-3152/2

Podgorica, 27. 05. 2026 god

**MINISTARSTVO PROSTORNOG PLANIRANJA,
URBANIZMA I DRŽAVNE IMOVINE**

-n/r državne sekretarke Marine Izgarević Pavićević -

PODGORICA

ul. IV Proleterske brigade br. 19

Predmet: Uslovi za izradu tehničke dokumentacije i dostavljanje katastra elektronske komunikacione infrastrukture

Vašim aktom broj: 04-332/26-2002/4 od 04.05.2026. godine, koji je kod ove Agencije zaveden pod brojem 0102-3152/1 dana 12.05.2026. godine, tražili ste od Agencije izdavanje uslova iz njene nadležnosti za izradu tehničke dokumentacije, kao i izdavanje katastra instalacija. Uz dopis ste dostavili Naert urbanističko-tehničkih uslova za izradu tehničke dokumentacije za građenje novog objekta, radio bazne stanice, na postojećem objektu br.2 na katastarskoj parceli broj 3409/1 KO Polje, koja ulazi u sastav urbanističke parcele PT702, u zahvatu Prostornog plana za obalno područje Crne Gore – Detaljna razrada lokacija Prva faza privredne zone Bar, u opštini Bar.

Tehničke uslove za izgradnju elektronske komunikacione infrastrukture Agencija izdaje u skladu sa odredbama člana 147 Zakona o uređenju prostora („Sl. list Crne Gore“, br. 19/25). Agencija smatra da je u Urbanističko-tehničkim uslovima neophodno navesti obavezu poštovanja Zakona o elektronskim komunikacijama („Sl. list Crne Gore“, br. 100/24) i ostalih relevantnih propisa koje treba poštovati pri izradi tehničke dokumentacije za projektovanje predmetnog objekta.

Elektronska komunikaciona infrastruktura.

Prilikom izrade tehničke dokumentacije potrebno je poštovati sljedeće propise, a koji su objavljeni na sajtu Agencije za elektronske komunikacije i poštansku djelatnost

(<https://ekip.me/page/electronic-communications/ee-networks/development-of-technical-documents/content>):

- Zakon o elektronskim komunikacijama („Sl. list Crne Gore“, br. 100/24), a posebno članove 8-26 iz Poglavlja II: Elektronske komunikacione mreže, infrastruktura i povezana oprema i usluge,
- Zakon o korišćenju fizičke infrastrukture za postavljanje elektronskih komunikacionih mreža velikih brzina („Sl. list Crne Gore“, br. 1/22),
- Pravilnik o širini zaštitnih zona i vrsti radio koridora u kojima nije dopušteno planiranje i gradnja drugih objekata („Sl. list Crne Gore“, br. 33/14),

- Pravilnik o tehničkim i drugim uslovima za projektovanje, izgradnju i korišćenje elektronske komunikacione mreže, elektronske komunikacione infrastrukture i povezane opreme u zgradama („Sl. list Crne Gore”, broj 131/25, 140/25),
- Pravilnik o uslovima za planiranje, izgradnju, održavanje, pristup i korišćenje elektronskih komunikacionih mreža, elektronske komunikacione infrastrukture i povezane opreme („Sl. list Crne Gore”, br. 96/25),
- Pravilnik o načinu i uslovima pristupa, kolokacije i zajedničkog korišćenja elektronske komunikacione infrastrukture i povezane opreme („Sl. list Crne Gore”, br. 107/25) i
- Pravilnik o granicama izlaganja elektromagnetnim poljima („Sl. list Crne Gore”, br. 6/15).

Prilikom izrade tehničke dokumentacije potrebno je da se:

- Gradnja, rekonstrukcija i zamjena elektronskih komunikacionih mreža i elektronske komunikacione infrastrukture izvodi po najvišim tehnološkim, ekonomskim i ekološkim kriterijumima.
- Elektronska komunikaciona mreža, elektronska komunikaciona infrastruktura i povezana oprema treba graditi na način koji omogućava jednostavan prilaz, zamjenu, unaprjeđenje i korišćenje koje nije uslovljeno načinom upotrebe pojedinih korisnika ili operatora, odnosno treba da bude obezbijeđen pristup i nesmetano održavanje iste tokom čitavog vijeka trajanja.
- Kod gradnje novih objekata i rekonstrukcije postojećih treba obavezno obezbijediti zaštitu postojećih elektronskih komunikacionih mreža, elektronske komunikacione infrastrukture i povezane opreme.
- Neophodno je da se, kako bi se izbjeglo njihovo prekidanje, uzmu u obzir koridori radio-relejnih veza u skladu sa Pravilnikom o širini zaštitnih zona i vrsti radio koridora u kojima nije dopušteno planiranje i gradnja drugih objekata („Sl. list Crne Gore” br. 33/14), a svi neophodni podaci mogu se dobiti od Agencije za elektronske komunikacije i poštansku djelatnost na osnovu pisanog zahtjeva.
- Naophodno je voditi računa o poštovanju sekundarnih zona od granica radio-centara za radio-bazne stanice, radio-goniometriju i fiksnih kontrolno-mjernih stanica namijenjenih za kontrolu i monitoring radio-frekvencijskog spektra u skladu sa Pravilnikom o širini zaštitnih zona i vrsti radio koridora u kojima nije dopušteno planiranje i gradnja drugih objekata.
- Poštuju odredbe člana 19 Zakona o elektronskim komunikacijama („Sl. list Crne Gore”, br. 100/24) i da se u skladu sa njim izradi projekat zaštite i/ili izmještanja elektronske komunikacione mreže ili elektronske komunikacione infrastrukture i povezane opreme i za projekat pribavi saglasnost vlasnika.
- Uvijek planira i izgradi infrastruktura za postavljanje elektronske komunikacioni kablova duž važnijih, a u gradskim i prigradskim zonama svih, saobraćajnica. Treba projektovati postavi odgovarajući broj cijevi sa obje strane predmetne saobraćajnice. Neophodno je projektovati dovoljan broj kanalizacionih kablovskih prelaza, kako bi saobraćajnicu zaštitili od naknadnog prekopavanja.

- U slučaju da se trasa telekomunikacione kanalizacije i elektronskih komunikacionih kablova poklapa sa trasama druge infrastrukture (vodovodne, elektro i dr.), u svrhu eliminisanja mogućeg mehaničkog i hemijskog oštećenja elektronske komunikacione infrastrukture i povezane opreme kod paralelnog vođenja, približavanja i ukrštanja sa ostalom infrastrukturom u prostoru, poštuju propisana minimalna rastojanja, a dinamiku izgradnje vremenski uskladiti.

U prilogu ovog dokumenta na CD-u dostavljamo podatke o elektronskoj komunikacionoj infrastrukturi, povezanoj opremi i elementima mreže (u shp i dwg formatu), iz koga se može vidjeti položaj elektronske komunikacione infrastrukture i operatori vlasnici iste.

Za detalje o eventualnim promjenama po pitanju položaja elektronske komunikacione infrastrukture potrebno je da se obratite operatorima vlasnicima. Napominjemo da su podaci koji se tiču podzemne elektronske komunikacione infrastrukture izvezeni iz sistema Agencije za mapiranje elektronske komunikacione infrastrukture i ovaj sistem koristi WGS 84 koordinatni sistem. (Uvid u isto možete imati na adresi <http://geoportal.ekip.me/>. Detaljnim podacima sa Geoportala možete pristupiti ako se registrujete kod ove Agencije, a na osnovu zahtjeva, kako je opisano u uputstvu koje možete naći na navedenoj adresi.)

Prilog – Podaci koji se tiču podzemne elektronske komunikacione infrastrukture – katastar podzemnih instalacija za područje opštine Bar (u shp i dwg formatu)

S poštovanjem,



Odobrio:

Pavle Mijušković, dipl. inž. el.

Pomoćnik direktorice – rukovodilac Sektora za elektronske mreže i servise

Pavle Mijušković

Obradila:

Mirjana Smolović, dipl. inž. el.

Menadžerka za planska dokumenta

Dostaviti:

- Naslovu preporučeno
- a/a