



CRNA GORA

MINISTARSTVO ODRŽIVOG RAZVOJA  
I TURIZMA

DIREKTORAT ZA GRAĐEVINARSTVO

Direkcija za izdavanje Urbanističko tehničkih uslova

Broj: 1063-891/12

Podgorica, 02.04.2018. godine

OPŠTINA MOJKOVAC

Dostavljaju se urbanističko-tehnički uslovi broj 1063-891/12 od 02.04.2018. godine za izradu tehničke dokumentacije, za građenje novog objekta NDT S10/0,4 kV , na urbanističkoj parceli UPI-2, koju čini dio katastarske parcele 426 KO Gornja Polja i dovodnog kabla, veza sa postojećom trafostanicom, preko katastarskih parcela 381,382,383,386,387,389,395,398,405,409,413/2 KO Gornja Polja u zahvatu Detaljnog urbanističkog plana „Babića polje 1“ Opština – Mojkovac (Sl.list Crne Gore-opštinski propisi 25/15).

Dostavljeno:


- Podnosiocu zahtjeva,
- ① U spise predmeta
- Direkciji za inspekcijski nadzor
- a/a

OVLAŠĆENO SLUŽBENO LICE

Branka Nikić



## URBANISTIČKO - TEHNIČKI USLOVI


<p><b>DIREKTORAT ZA GRAĐEVINARSTVO</b>                  Direkcija za izdavanje Urbanističko                  tehničkih uslova                  Broj:1063-891/12                  02.04.2018.godine</p>	 CRNA GORA <hr style="width: 20%; margin: auto;"/> MINISTARSTVO ODRŽIVOG RAZVOJA I TURIZMA
<p>Ministarstvo održivog razvoja i turizma, na osnovu člana 74. Zakona o planiranju prostora i izgradnji objekata („Sl. list CG“ br. 64/17 ) i podnijetog zahtjeva <b>Opštine Mojkovac</b>, izdaje:</p>	
<p style="text-align: center;"><b>URBANISTIČKO-TEHNIČKE USLOVE</b>                  za izradu tehničke dokumentacije</p>	
<p>za građenje novog objekta <b>NDTS10/0,4 kV</b> , na urbanističkoj parceli <b>UPI-2</b>, koju čini dio katastarske parcele <b>426 KO Gornja Polja</b> i <b>dovodnog kabla</b>, veza sa postojećom trafostanicom, preko katastarskih parcela <b>381,382,383,386,387,389,395,398,405,409, 413/2 KO Gornja Polja</b> u zahvatu <b>Detaljnog urbanističkog plana „Babića polje 1“ Opština –Mojkovac (Sl.list Crne Gore-opštinski propisi 25/15)</b>.</p>	
<p><b>PODNOŠILAC ZAHTJEVA:</b></p>	<p>Opština Mojkovac</p>
<b>1</b>	<b>POSTOJEĆE STANJE</b>
<p>Shodno grafičkom prilogu Katastarsko-topografska podloga sa granicom plana predmetna lokacija UPI-2 je neizgrađeni prostor a grafički prilog Postojeća namjena površina predmetna lokacija je površina za industriju i proizvodnju.</p>	
<b>2.</b>	<b>PLANIRANO STANJE</b>
<b>2.1.</b>	<b>Namjena parcele odnosno lokacije</b>
<p>Shodno grafičkom prilogu Planirana namjena površina predmetna lokacija UPI-2 je po namjeni površina elektroenergetske ingrastrukture.                  Trasa dovodnog kabla prolazi pored trase Regionalnog puta R-4 i novoplanirane</p>	

	<p>saobraćajnice „Ulica 3“, od UPI-2 do postojeće MBTS „Babića polje“ 10,04 kV, 630 kVA. Novoplanirana trafostanica je predviđena na urbanističkoj parceli UPI-2, kao slobodno stojeći objekat, urađena u skladu sa Tehničkom preporukom EPCG TP-1b Obavezno je da se projektantskim rješenjima eksterijera trafo stanice izvrši njeno adekvatno uklapanje u okolni prostor. Pri tome se moraju poštovati maksimalne vanjske dimenzije osnove trafostanica (do 8 m<sup>2</sup> za DTS 1x630(1000) kVA; do 20m<sup>2</sup> za NDTS 2x630 kVA). Takođe treba voditi računa o visini objekta, koja za snage 1x630 kVA treba da bude najviše 1.8 m.</p>
2.2.	<b>Pravila parcelacije</b>
	<p>Granice urbanističke parcele geodetski su definisane koordinatama prelomnih tačaka shodno grafičkom prilogu 05a Koordinate tjemena urbanističkih parcela, građevinskih i regulacionih linija</p>
2.3.	<b>Građevinska i regulaciona linija, odnos prema susjednim parcelama</b>
	<p>Prema grafičkom prilogu 05 Plan parcelacije, regulacije i nivelacije definisana su regulaciona i građevinska linija.</p>
3.	<b>PREPORUKE ZA SMANJENJE UTICAJA I ZAŠTITU OD ZEMLJOTRESA, KAO I DRUGE USLOVE ZA ZAŠTITU OD ELEMENTARNIH NEPOGODA I TEHNIČKO-TEHNOLOŠKIH I DRUGIH NESREĆA</b>
	<p>Tehničkom dokumentacijom predvidjeti mjere zaštite od požara shodno propisima za ovu vrstu objekata. U cilju zaštite od elementarnih nepogoda postupiti u skladu sa Zakonom o zaštiti i spašavanju (»Službeni list CG«, br.13/07, 05/08, 86/09 i 32/11 i 54/16) i Pravilnikom o mjerama zaštite od elementarnih nepogoda (»Službeni list RCG«, br.8/93) i Zakonu o zapaljivim tečnostima i gasovima (»Službeni list CG«, br.26/10 i 48/15). Proračune raditi na VII stepen seizmičkog inteziteta po MCS skali. Objekat mora biti izgrađen prema važećim propisima za građenje u seizmičkim područjima.</p> <p>Za potrebe proračuna koristiti podatke Zavoda za hidrometeorologiju o klimatskim i hidrometeorološkim karakteristikama u zoni predmetne lokacije.</p> <p>Shodno članu 9 Zakona o zaštiti i zdravlju na radu („Službeni list CG“, br.34/14), pri izradi tehničke dokumentacije projektant koji u skladu sa propisima o uređenju prostora i izgradnji objekata izrađuje tehničku dokumentaciju za izgradnju, rekonstrukciju ili adaptaciju objekta, namijenjene za radne i pomoćne prostorije i objekte gdje se tehnološki proces obavlja na otvorenom prostoru, dužan je da predvidjeti propisane mjere zaštite na radu u skladu sa tehnološkim projektom zadatkom. Pri izgradnji, rekonstrukciji ili rušenju objekta potrebno je izraditi Elaborat o uređenju gradilišta u skladu sa aktom nadležnog ministarstva shodno članu 10 Zakona o zaštiti i zdravlju na radu.</p>
4.	<b>USLOVI I MJERE ZAŠTITE ŽIVOTNE SREDINE</b>
	<p>Tehničkom dokumentacijom predvidjeti uslove i mjere za zaštitu životne sredine u skladu sa odredbama Zakona o procjeni uticaja na životnu sredinu („Službeni list CG“, br.80/05, 40/10, 73/10, 40/11, 27/13 i 52/16) i Zakonom za zaštitu prirode („Službeni list CG“, br.54/16) na osnovu urađene procjene uticaja na životnu sredinu. Akt Agencije za zaštitu prirode i životne sredine br.101-1556/1-02-628/2 od 21.03.2018.godine</p>

5.	<b>USLOVI ZA PEJZAŽNO OBLIKOVANJE</b>
	–
6.	<b>USLOVI I MJERE ZAŠTITE NEPOKRETNIH KULTURNIH DOBARA I NJIHOVE ZAŠTIĆENE OKOLINE</b>
	Ukoliko se prilikom izvođenja radova, bilo gdje na teritoriji plana, naiđe na arheološke ostatke, sve radove treba obustaviti i o tome obavestiti nadležni organ za zaštitu spomenika kulture, kako bi se preduzele sve neophodne mjere za njihovu zaštitu.
7.	<b>USLOVI ZA LICA SMANJENE POKRETLJIVOSTI I LICA SA INVALIDITETOM</b>
	–
8.	<b>USLOVI ZA POSTAVLJANJE I GRADNJU POMOĆNIH OBJEKATA</b>
	–
9	<b>USLOVI ZA OBJEKTE KOJI MOGU UTICATI NA BEZBJEDNOST VAZDUŠNOG SAOBRAĆAJA</b>
	–
10	<b>USLOVI ZA OBJEKTE KOJI MOGU UTICATI NA PROMJENE U VODNOM REŽIMU</b>
	–
11	<b>MOGUĆNOST FAZNOG GRAĐENJA OBJEKTA</b>
	–
12	<b>USLOVI ZA PRIKLJUČENJE NA INFRASTRUKTURU</b>
12.1.	<b>Uslovi priključenja na elektroenergetsku infrastrukturu</b>
	Kablove treba izvesti jednožilnim kablovima sa izolacijom od umreženog polietilena tipa XHE 49 A 1x150/25 mm <sup>2</sup> , 10 kV (prenosne moći preko 7 MVA). Mreža je koncipirana u radijalnom pogonskom stanju sa mogućnošću ostvarivanja poprečnih veza. Preporučuje se da se veze između trafostanica izvedu kablom istog presjeka (zbog unifikacije), što će biti definisano uslovima ED. Kablove polagati slobodno u kablovskom rovu, dimenzija 0,4 x 0,8 m. Na mjestima prolaza kabla ispod kolovoza

	<p>saobraćajnica, kao i na svim onim mjestima gdje se može očekivati povećano mehaničko opterećenje kabla (ili kabl treba izolovati od sredine kroz koju prolazi), kablove postaviti kroz kablovsku kanalizaciju, smještenu u rovu dubine 1,0 m. Ukoliko to zahtjevaju tehnički uslovi stručne službe ED, zajedno sa kablom (na oko 40 cm dubine) u rov položiti i traku za uzemljenje, FeZn 25x4 mm. Duž trasa kablova ugraditi standardne oznake koje označavaju kabl u rovu, promjenu pravca trase, mjesta kablovskih spojnica, početak i kraj kablovske kanalizacije, ukrštanja, približavanja ili paralelna vođenja kabla sa drugim kablovima i ostalim podzemnim instalacijama. Pri izvođenju radova preduzeti sve potrebne mjere zaštite radnika, građana i vozila, a zaštitnim mjerama omogućiti odvijanje pješackog i motornog saobraćaja. Ovakvim rješenjem obezbijeđeno je pouzdano napajanje trafo stanica u zoni zahvata tako što je primijenjen koncept otvorenih prstenova.</p> <p>Pri projektovanju i izgradnji trafostanice, opremu tipizirati u skladu sa tehničkim preporukama EPCG TP-1b</p> <p>Akt D.O.O. „CEDIS“ br.30-20-06-1866 od 28.03.2018.godine.</p>
12.2.	<b>Uslovi priključenja na vodovodnu i kanizacionu infrastrukturu</b>
	Akt DOO „KOMUNALNE USLUGE-GRADAC“ br.679 od 27.03.2018.god.
12.3.	<b>Uslovi priključenja na saobraćajnu infrastrukturu</b>
	Akt Sekretarijata za uređenje prostora i održivi razvoj Opštine Mojkovac br.09-4/8-224 od 20.03.2018.god.
12.4.	<b>Ostali infrastrukturni uslovi</b>
	–
13	<b>POTREBA IZRADE GEODETSKIH, GEOLOŠKIH (GEOTEHNIČKIH, INŽENJERSKO-GEOLOŠKIH, HIDROGEOLOŠKIH, GEOMEHANIČKIH I SEIZMIČKIH) PODLOGA, KAO I VRŠENJA GEOTEHNIČKIH ISTRAŽNIH RADOVA I DRUGIH ISPITIVANJA</b>
	Prije izrade tehničke dokumentacije shodno članu 7. Zakona o geološkim istraživanjima (“Sl.list RCG”, br.28/93, 27/94, 42/94, 26/07, 28/11) izraditi Projekat geoloških istraživanja tla za predmetnu lokaciju i Elaborat o rezultatima izvršenih geoloških istraživanja.
14	<b>POTREBA IZRADE URBANISTIČKOG PROJEKTA</b>
	–
15	<b>ZA ZGRADE URBANISTIČKO-TEHNIČKI USLOVI SADRŽE I URBANISTIČKE PARAMETRE</b>

	Oznaka urbanističke parcele	UPI-2
	Površina urbanističke parcele	-
	Maksimalni indeks zauzetosti	-
	Maksimalni indeks izgrađenosti	-
	Bruto građevinska površina objekata (max BGP)	-
	Maksimalna spratnost objekata	-
	Maksimalna visinska kota objekta	-
	Parametri za parkiranje odnosno garažiranje vozila	-
	Smjernice za oblikovanje i materijalizaciju, posebno u odnosu na ambijentalna svojstva područja	-
	Uslovi za unapređenje energetske efikasnosti	-
16	<b>DOSTAVLJENO:</b>	
	- Podnosiocu zahtjeva, - U spise predmeta - Direkciji za inspekcijski nadzor - a/a	
17	<b>OBRADIVAČI URBANISTIČKO-TEHNIČKIH USLOVA:</b>	
	Ljubica Božović	4B
18	<b>OVLAŠĆENO SLUŽBENO LICE:</b>	Branka Nikić
19	M.P. 	potpis ovlašćenog službenog lica 
20	<b>PRILOZI</b>	
	- Grafički prilozi iz planskog dokumenta - Tehnički uslovi u skladu sa posebnim propisom - List nepokretnosti i kopija katastarskog plana - Dokaz o uplati naknade za izdavanje utu-a	Akt Agencije za zaštitu prirode i životne sredine 101-1556/1-02-628/2 od 21.03.2018.godine Akt D.O.O. „CEDIS“ br.30-20-06-1866 od 28.03.2018.godine.Akt DOO „KOMUNALNE USLUGE-GRADAC“ br.679 od 27.03.2018.god.Akt Sekretarijata za uređenje prostora i održivi razvoj Opštine Mojkovac br.09-4/8-224 od 20.03.2018.god.



Drustvo sa ograničenom odgovornošću  
"Crnogorski elektrodistributivni sistem" Podgorica,  
Ulica Kraljice Milice br. 12  
tel. +382 20 408 400  
fax. +382 20 408 413  
www.cedis.me

Sektor za pristup mreži  
Služba za pristup mreži Regiona 6  
Ul. Velodina bb, 81000 Bijelo Polje  
tel. +382 50 432 163  
fax. +382 50 432 163  
Br. 30-20-06  
Ul. Bijelom Polju, 2017 godine

Obrazac br. 1

MINISTARSTVO ODRŽIVOG RAZVOJA I TURIZMA

MINISTARSTVO ODRŽIVOG RAZVOJA I TURIZMA

DIREKTORAT ZA GRAĐEVINARSTVO

Direkcija za izdavanje Urbanističko-tehničkih uslova

Priloga	30.03.2018
Opis	
106 - 891 / 11	

Ul.IV Proleterske brigade br.19  
81000 Podgorica

Na osnovu člana 74 Zakona o planiranju prostora i izgradnji objekata ( „Sl.list CG“, br. 64/17), postupajući po zahtjevu Direkcije za izdavanje Urbanističko-tehničkih uslova br.1063 891/6 od 13.03.2018.god. (zavedeno br. 30-20-06-1730 od 21.03.2018.god.), za izdavanje uslova za izradu tehničke dokumentacije za objekat trafostanicu na dijelu kat.parcele 426 KO Gornja Polja sa priključnim 10kV vodom ul. Babića Polje bb u Mojkovcu, investitora Opštine Mojkovac, izdaju se :

#### USLOVI ZA IZRADU TEHNIČKE DOKUMENTACIJE

Za navedeni objekat, sa planiranom jednovremenom snagom od 630 kW, definišu se uslovi za izradu tehničke dokumentacije na sledeći način :

Mjesto priključka: MBTS 10/0,4 kV, 400 kVA, "Babića Polje" ; "140045A"

Trafo reon: TS 220/110/35/10 kV „Mojkovac“

Drugi bitni uslovi za izradu tehničke dokumentacije:

- Elektroenergetske instalacije objekta projektovati odnosno izvesti prema:
- Pravilniku o tehničkim normativima za elektroinstalacije niskog napona ("Sl. list SFRJ" br.53/88,54/88)
- Pravilniku o izmjenama i dopunama pravilnika o tehničkim normativima za električne instalacije niskog napona ( "Sl. list SRJ" br.28/95 )
- Pravilniku o tehničkim normativima za zaštitu objekta od atmosferskog pražnjenja („ Sl. List SRJ ", broj 11/96)
- kao i svim drugim važećim pravilnicima i standardima za ovu vrstu objekata
- Pri izradi projekta poštovati tehničke preporuke CEDIS-a:
- Tehnička preporuka za priključenje potrošača na niskonaponsku mrežu TP-2 (dopunjeno izdanje)
- Tehnička preporuka – Tipizacija mjernih mjesta
- Prije početka građenja investitor je u obavezi da pribavi katastar podzemnih i nadzemnih instalacija a njihovo eventualno izmještanje pada na teret Investitora.

Ukoliko se predmetni objekat gradi u zoni nadzemnog elektroenergetskog voda (dalekovoda) neophodno je uraditi Elaborat usklađenosti planiranog objekta i dalekovoda u skladu sa Pravilnikom o tehničkim normativima za izgradnju nadzemnih elektroenergetskih vodova nazivnog napona od 1 kV do 400 kV ("Sl. list SRJ" br.18/92).

Uslove obradio:

Violeta Knežević, spec.el.ing.

Crnogorski elektrodistributivni sistem  
Sektor za pristup mreži  
VD Šef Službe za pristup mreži Regiona 6,  
Almas Čekić, dipl.el.ing.

Dostavljeno:

- Podnosiocu zahtjeva
- Sektor za pristup mreži-Službi za pristup mreži Regiona 6
- a/a

CRNA GORA  
OPŠTINA MOJKOVAC  
Sekretarijat za uređenje prostora  
i održivi razvoj  
Broj: 09-4/8-264  
Mojkovac, 20.03.2018. godine

**DIREKTORAT ZA GRAĐEVINARSTVO**  
Direkcija za izdavanje Urbanističko-tehničkih uslova  
n/r Branki Nikić

**OBAVJEŠTENJE**

Povodom Vašeg dopisa broj 1063-891/4 od 13.03.2018. godine, a koji se odnosi na izdavanje saobraćajno-tehničkih uslova radi izrade urbanističko-tehničkih uslova za izradu tehničke dokumentacije kojom se predviđa izgradnja elektroenergetskog objekta NDT510/0,4 kV, 1x630 kVA, na UPI-2 koju čini dio kat. parceli br. 426, KOGornja Polja i dovodnog kabla koji je veza sa postojećom trafostanicom a koji se planira preko katastarskih parcela 381, 382, 383, 386, 387, 389, 395, 398, 405, 409, 413/2 KO Gornja Polja u zahvatu DUP-a "Babića Polje 1", obavještavamo Vas sljedeće:

Članom 8 stav 1 al. 10 Odluke o opštinskim i nekategorisanim putevima („Sl.list Crne Gore-opštinski propisi“ broj 22/10) predviđeno je da nadležni opštinski organ izdaje „saobraćajno-tehničke uslove za projektovanje priključaka na opštinski put i saglasnosti na izradenu tehničku dokumentaciju“.

Kako se u konkretnom slučaju ne radi o priključenju predmetnog objekta - na opštinski put nego na regionalni put koji je u nadležnosti Direkcije za saobraćaj, Vaš dopis koji se odnosi na izdavanje saobraćajno tehničkih uslova za izradu tehničke dokumentacije smo prosljedili Ministarstvu saobraćaja i pomorstva, odnosno Direkciji za saobraćaj.

Obradio  
Radovan Damjanović







Vojislava Šećpanovića bb  
1382 (0)50 - 470 200  
Email: gradacmojkovac@gmail.com

Broj: 679  
Mojkovac, 27. 03. 2018. god

Prijatelj	Broj	Datum	Moždnost
	106-891/10	27. 03. 2018	

DOO „Komunalne usluge – Gradac“ rješavajući po zahtjevu broj 1063-891/5 od 16.03.2018. godine, Direktorata za građevinarstvo, Direkcije za izdavanje urbanističko-tehničkih uslova, u predmetu izdavanja tehničko vodovodnih uslova za izradu tehničke dokumentacije, za izgradnju TS10/0,4 kv, 1x630 kVA na lokaciji urbanističke parcele UPI-2 koji čini dio urbanističke parcele 426 KO Gornja Polja, Na ime **Opština Mojkovac**, a u skladu sa članom 62a Zakona o uređenju prostora i izgradnju objekata (Sl. list CG 51/08, 40/10, 34/11, 47/11, 35/13, 39/13 i 33/14)  
**IZDAJE:**

## USLOVE ZA MJESTO I NAČIN PRIKLJUČENJA NA VODOVODNU INFRASTRUKTURU

### Vodovodna mreža

Za planirani objekat na opisanoj katastarskoj parceli i dovodni kabal koji prelazi preko kat. parcela 381 i 382 kuda prolazi novi vodovod Ø250 tj. pored trase regionalnog puta R-4, izvođač je dužan da kabal smjesti na propisnu udaljenost i isti propisno obilježi, zbog čestih intervencija. Takođe, na opisanom dijelu planira se izgradnja novog kraka vodovoda koji će biti priključen najvjerojatnije u zoni ovih katastarskih parcela, a za potrebe “biznis zone”.

DOSTAVITI:  
1 \* naslovu ✓  
1 \* teh. službi  
1 \* a/a

IZVRŠNI DIREKTOR,  
Predrag Smolović



Crna Gora  
Ministarstvo održivog razvoja i turizma  
AGENCIJA ZA ZAŠTITU PRIRODE I ŽIVOTNE SREDINE  
Broj :101-1556/1-02-628/2  
Podgorica, 21.03.2018.godine  
NR

Org. jed.	Broj	Prilog	Vrijednost
	106-891/9		

Crna Gora  
MINISTARSTVO ODRŽIVOG RAZVOJA I TURIZMA  
OPŠTINA MOJKOVAC  
Primljeno: 24.03.2018.

MINISTARSTVO ODRŽIVOG RAZVOJA I TURIZMA  
DIREKTORAT ZA GRAĐEVINARSTVO

Podgorica  
Ul. IV Proleterske brigade br.19

Povodom vašeg zahtjeva, broj 1063-891/3 od 20.03.2018.godine, kojim ste tražili mišljenje o potrebi procjene uticaja na životnu sredinu za izgradnju objekta trafostanice TS 10/04 kV, 1x630 kVA na lokaciji UP-2, koju čini dio katastarske parcele br. 426 K.O. Gornja Polja i dovodnog kabla, veza sa postojećom trafostanicom, preko katastarskih parcela 381, 382, 383, 386, 387, 389, 395, 398, 405, 409, 413/2 KO Gornja Polja u zahvatu Detaljnog urbanističkog plana „Babića polje 1“ Mojkovcu, u cilju izdavanja urbanističko – tehničkih uslova za izradu tehničke dokumentacije investitoru Opštini Mojkovac, obavještavamo vas sledeće:

Uredbom o projektima za koje se vrši procjena uticaja na životnu sredinu („Službeni list RCG“, broj 20/07 i „Službeni list CG“, broj 47/13), utvrđen je spisak projekata za koje je obavezna procjena uticaja na životnu sredinu i projekata za koje se može zahtijevati procjena uticaja.

Uvidom u spisak projekata utvrđeno je da je u Listi 2. navedene Uredbe predviđeno da se za „Trafostanice, rasklopna i konvertorska postrojenja napona 220kV i više“ - redni broj 12. Infrastrukturni projekti, tačka (o) i za „Kablovske i vazdušne vodove naponskog nivoa 220kV ili manje čija dužina ne prelazi 15km“ - redni broj 4. Vodovi za transport, sa ili bez pratećih objekata, tačka (b), sprovodi postupak procjene uticaja na životnu sredinu kod nadležnog organa za poslove zaštite životne sredine.

Uvidom u dostavljenu dokumentaciju, utvrđeno je da se u konkretnom slučaju radi o izgradnji objekta – trafostanice TS 10/04 kV, 1x630 kVA na lokaciji UP-2, koju čini dio katastarske parcele br. 426 K.O. Gornja Polja i dovodnog kabla, veza sa postojećom trafostanicom, preko katastarskih parcela 381, 382, 383, 386, 387, 389, 395, 398, 405, 409, 413/2 KO Gornja Polja u zahvatu Detaljnog urbanističkog plana „Babića polje 1“ Mojkovcu.

Napominjemo da shodno Zakonu o procjeni uticaja na životnu sredinu („Službeni list RCG“, broj 80/05, 40/10, 73/10, 40/11, 27/13 i 52/16), **za izgradnju objekta TS 10/04 kV, 1x630 kVA na lokaciji UP-2, koju čini dio katastarske parcele br. 426 K.O. Gornja Polja nije predviđeno sprovođenje postupka procjene uticaja na životnu sredinu, dok se za izgradnju dovodnog kablovskog voda, veza sa postojećom trafostanicom, preko katastarskih parcela 381, 382, 383, 386, 387, 389, 395, 398, 405, 409, 413/2 KO Gornja Polja u zahvatu Detaljnog urbanističkog plana „Babića polje 1“ Mojkovcu, shodno Zakonu o procjeni uticaja na životnu sredinu („Službeni list RCG“, broj 80/05, 40/10, 73/10, 40/11, 27/13 i 52/16), sprovedi postupak procjene uticaja na životnu sredinu kod Agencije za zaštitu prirode i životne sredine.**

Obradio:

Nikola Raičević, spec.zaš.živ.sred.


Pomoćnik-a direktora

Ilija Radović, dipl.inž.tehnol.

V.D. DIREKTOR-A  
Nikola Medenica

AGENCIJA ZA ZAŠTITU PRIRODE I ŽIVOTNE SREDINE

IV Proleterske 19 • 81000 Podgorica • Crna Gora • Tel: +382 20 446 500  
Fax: +382 20 618 250 • epam@encg.gov.me • www.epa.org.me



DETALJNI URBANISTIČKI PLAN

# BABIĆA POLJE 1

List br. **01**

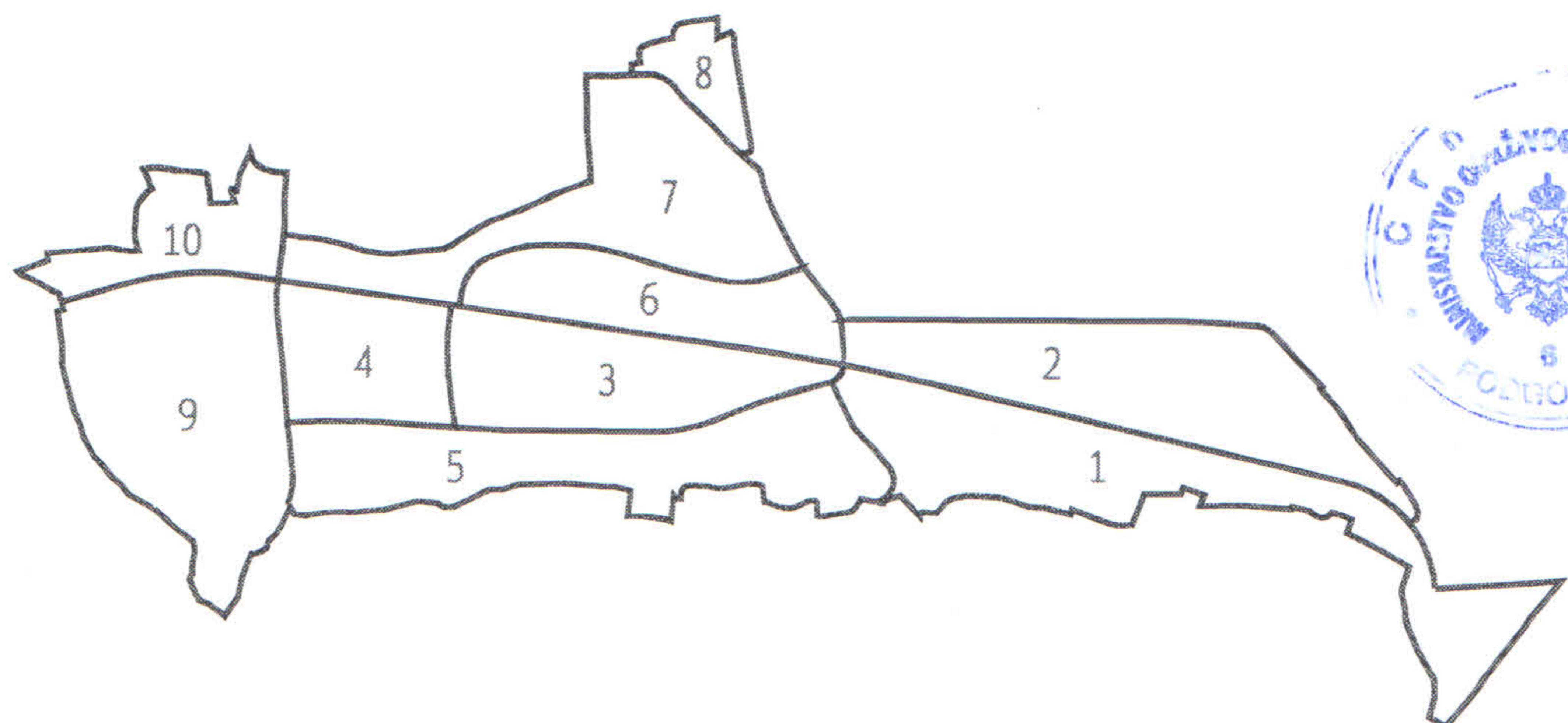
## KATASTARSKO-TOPOGRAFSKA PODLOGA SA GRANICOM PLANA

Razmjera 1 : 1 000

SKUPŠTINA OPŠTINE MOJKOVAC  
ODLUKA O DONOŠENJU  
DETALJNOG URBANISTIČKOG PLANA "BABIĆA POLJE 1"  
Broj: 05-89 od 25.06.2015. godine ("Sl. list CG - o.p. broj 25/15")

PREDSJEDNIK SKUPŠTINE:

Slavenko Blažević



OPŠTINA MOJKOVAC



Odgovorni planer: Milan Popović, dipl.ing.arh.

Mojkovac, Kotor, Beograd, 2015.



CRNA GORA

MINISTARSTVO ODRŽIVOG RAZVOJA  
I TURIZMA

DIREKTORAT ZA GRAĐEVINARSTVO

Direkcija za izdavanje  
urbanističko-tehničkih uslova  
Broj: 1063-891/15  
Podgorica, 24.04.2019.godine

**OPŠTINA MOJKOVAC**

Dostavlja se Rješenje o ispravci greške broj 1063-891/15 od 24.04.2019.godine u urbanističko tehničkim uslovima broj 1063-891/12 od 02.04.2018.godine.

Dostavljeno:

- Podnosiocu zahtjeva,
- ☒ U spise predmeta
- Direkciji za inspekcijski nadzor
- a/a

OVLAŠĆENO SLUŽBENO LICE

Branka Nikić





CRNA GORA

MINISTARSTVO ODRŽIVOG RAZVOJA  
I TURIZMA

DIREKTORAT ZA GRAĐEVINARSTVO

Direkcija za izdavanje  
urbanističko-tehničkih uslova  
Broj: 1063-891/15  
Podgorica, 24.04.2019.godine

Ministarstvo održivog razvoja i turizma, shodno članu 26 Zakona o upravnom postupku („Sl.list Crne Gore“, br. 56/14, 20/15, 40/16, 37/17), donosi

RJEŠENJE  
o ispravci greške

Ispravlja se greška u Urbanističko-tehničkim uslovima br.1063-891/12 od 02.04.2018.godine izdatim Opštini Mojkovac, za izradu tehničke dokumentacije, za građenje novog objekta NDTS10/0,4 kV, na urbanističkoj parceli UPI-2, koju čini dio katastarske parcele 426 KO Gornja Polja i dovodnog kabla, veza sa postojećom trafostanicom, preko katastarskih parcela 381,382,383,386,387,389,395,398,405,409, 413/2 KO Gornja Polja u zahvatu Detaljnog urbanističkog plana „Babića polje 1“ Opština – Mojkovac (Sl.list Crne Gore-opštinski propisi 25/15) i to na način što umjesto dovodnog kabla, veza sa postojećom trafostanicom, preko katastarskih parcela 381,382,383,386,387,389,395,398,405,409,413/2 KO Gornja Polja u zahvatu Detaljnog urbanističkog plana „Babića polje 1“ treba da stoji dovodnog kabla, veza sa postojećom trafostanicom, preko katastarskih parcela 426,1972,381,382,383,386,387,389,396, 398,400,407,408,411,413/2,413/1 i 415 KO Gornja Polja u zahvatu Detaljnog urbanističkog plana „Babića polje 1“ Opština – Mojkovac (Sl.list Crne Gore-opštinski propisi 25/15) Ova ispravka proizvodi pravno dejstvo od dana od kojeg pravno dejstvo proizvode navedeni urbanističko-tehnički uslovi.

Obrazloženje

Urbanističko-tehničkim uslovima br. 1063-891/12 od 02.04.2018.godine, izdatim Opštini Mojkovac, navedeno je za izradu tehničke dokumentacije, za građenje novog objekta NDTS10/0,4 kV, na urbanističkoj parceli UPI-2, koju čini dio katastarske parcele 426 KO Gornja Polja i dovodnog kabla, veza sa postojećom trafostanicom, preko katastarskih parcela 381,382,383,386,387,389,395,398,405,409,413/2 KO Gornja Polja u zahvatu Detaljnog urbanističkog plana „Babića polje 1“ Opština – Mojkovac (Sl.list Crne Gore-opštinski propisi 25/15)

Kako je došlo do očigledne greške u naslovu, to je u smislu članu 26 Zakona o upravnom postupku, istu trebalo ispraviti rješenjem.

PRAVNA POUKA: Ovo rješenje je konačno u upravnom postupku I protiv njega žalba nije dopuštena, već se tužbom može pokrenuti upravni spork od Upravnog suda Crne Gore, u roku od 30 dana od dana prijema istog.

OVLAŠĆENO SLUŽBENO LICE

