



Crna Gora
Ministarstvo prostornog planiranja,
urbanizma i državne imovine

Adresa: IV Proleterske brigade broj 19
81000 Podgorica, Crna Gora
Tel: +382 20 446 200
Tel: +382 20 446 339

Broj 08-332/23-6992/7

Podgorica, 21.02.2024. godine

SENAD METOVIĆ

BAR
Ul.Stara maslina-Tomba

Dostavljaju se urbanističko-tehnički uslovi broj 08-332/23-6992/7 od 21.02.2024. godine, za izgradnju novog objekta centralnih djelatnosti, na urbanističkoj parceli urbanističkog bloka 4, odnosno katastarskim parcelama br. 1133, 1134, 1135 i 1136 KO Polje, u zahvatu Detaljnog urbanističkog plana „Polje – Zaljevo“ ("Službeni list Crne Gore" – opštinski propisi br.27/12), Opština Bar.



MINISTAR
Janko Odović

Dostavljeno:

- Podnosiocu zahtjeva
- ① - U spise predmeta
- Direkciji za inspekcijски nadzor
- a/a

URBANISTIČKO- TEHNIČKI USLOVI

1.	<p>Broj: 08-332/23-6992/7 Podgorica, 21.02.2024. godine</p>		<p>Crna Gora Ministarstvo prostornog planiranja, urbanizma i državne imovine</p>
2.	<p>Ministarstvo prostornog planiranja, urbanizma i državne imovine na osnovu člana 74. Zakona o planiranju prostora i izgradnji objekata ("Službeni list Crne Gore", br. 64/17, 44/18, 63/18, 82/20, 86/22, 04/23) i podnijetog zahtjeva Metović Senada iz Bara izdaje:</p>		
3.	<p>URBANISTIČKO-TEHNIČKE USLOVE za izradu tehničke dokumentacije</p>		
4.	<p>za izgradnju novog objekta centralnih djelatnosti, na urbanističkoj parceli urbanističkog bloka 4, odnosno katastarskim parcelama br. 1133, 1134, 1135 i 1136 KO Polje, u zahvatu Detaljnog urbanističkog plana „Polje – Zaljevo“ ("Službeni list Crne Gore" – opštinski propisi br.27/12), Opština Bar.</p>		
5.	<p>PODNOŠILAC ZAHTJEVA:</p>	<p>Metović Senad iz Bara</p>	
6.	<p>POSTOJEĆE STANJE</p> <p>Katastarske parcele 1133, 1134, 1135 i 1136 KO Tomba nalazi se u zahvatu DUP-a „Polje-Zaljevo“, u okviru urbanističkog bloka 4.</p> <p>Prema grafičkom prilogu 1. - <i>Postojeća namena površina</i> na predmetnoj lokaciji je evidentiran postojeći objekat.</p> <p><i>Katastarska evidencija:</i></p> <p>Prema listu nepokretnosti 120 – prepis, Područna jedinica Bar, evidentirano je sljedeće:</p> <ul style="list-style-type: none"> - katastarska parcela 1133 KO Tomba, njiva 1.klase, površine 905 m². - katastarska parcela 1134 KO Tomba, voćnjak 1.klase, površine 227 m² <p>Prema listu nepokretnosti 115 – prepis, Područna jedinica Bar, evidentirano je sljedeće:</p> <ul style="list-style-type: none"> - katastarska parcela 1135 KO Tomba, voćnjak 1.klase, površine 309 m² - katastarska parcela 1136 KO Tomba, njiva 1.klase, površine 932 m² 		
7.	<p>PLANIRANO STANJE</p>		
7.1.	<p>Namjena parcele odnosno lokacije</p>		

Prema grafičkom prilogu br.2 - *Plan namjene površina, katastarske parcele 1133, 1134, 1135 i 1136 su u urbanističkom bloku 4, na površinama za centralne djelatnosti – CD.*

Površine za centralne djelatnosti

Površine za centralne djelatnosti služe pretežno smještanju komercijalnih firmi kao i centralnim institucijama privrede, uprave i kulture. Dopušteni su: poslovni i kancelarijski objekti, prodavnice, zanatske radnje, ugostiteljski objekti i objekti za smještaj, drugi privredni objekti, koji ne predstavljaju bitnu smetnju, objekti za upravu, vjerski objekti, objekti za kulturu, zdravstvo i sport i ostali objekti za društvene djelatnosti. Izuzetno mogu se dopustiti: stambeni objekti i stanovi, trgovački centri i benzinske pumpe.

Namjena parcele

Namjena parcele definiše se kroz osnovnu namjenu objekta i kroz djelatnosti koje su pored osnovne dozvoljene u objektu uz određene uslove.

Centralne djelatnosti (CD) – komercijalni sadržaji, centralne institucije privrede, uprava i kultura, stanovanje - dijelovi urbanističkih cjelina 1, 2, 3, 4, 5, 6, 7, 8, 9, 10 i cijeli blok 11

Ukoliko parcela – lokacija obuhvata dvije različite namjene, parametri se određuju na osnovu pretežne namjene (koja zauzima 51% parcele/lokacije i više).

Ove namjene su planirane uz glavne saobraćajnice, u pojasu približne širine 55,0 do 130,0m. Na ovom prostoru je planirano postepeno formiranje poslovno komercijalne zone u skladu sa urbanističkim parametrima za zone srednje i velike gustine. Dozvoljena je izgradnja poslovnih i komercijalnih objekata, zatim ugostiteljski objekti, trgovački centri, objekti za smještaj, objekti za upravu i administraciju, kulturu, zdravstvo, sport i rekreaciju (fiskulturne i fitnes dvorane sa pratećim sadržajima), vjerski objekti i ostali društveni sadržaji. Planirani su takođe **stambeni objekti sa djelatnostima** i bez njih i stanice za snabdijevanje gorivom (uz obavezu dobijanja uslova i saglasnosti u skladu sa Zakonom). Urbanistički parametri za sadržaje centralnih djelatnosti su sljedeći:

- indeks izgrađenosti do 2,5,
- indeks zauzetosti do 0,5,
- procenat ozelenjenih površina na parceli do 20%,
- najveća spratnost P+5 (šest nadzemnih etaža).
- Udaljenost objekata od bočnih granica parcele
- 1/4h objekta u odnosu na fasadu sa stambenim/poslovnim prostorijama, ne manje od 4,0m
- 1/8h objekta u odnosu na fasadu sa pomoćnim prostorijama, ne manje od 3,0m
- Izgradnja objekata na granici parcele (ili jednostrano uzidanih objekata) je moguća isključivo uz saglasnost vlasnika susjedne parcele
- potrebe za parkiranjem vozila rješavati isključivo na sopstvenoj parceli u garaži u okviru objekta, ili na slobodnom prostoru na parceli,
- garažu predvidjeti u suterenskom ili podrumskom dijelu objekta
- garažu graditi isključivo u okviru zone građenja, tako da ne prelazi zadatu građevinsku liniju.
- podrum se ne može koristiti kao koristan prostor, već samo za pomoćne prostorije, (ostave, podstanice za grijanje, radionice),
- Planom je predviđena mogućnost objedinjavanja više katastarskih parcela u jednu urbanističku parcelu.

Objekat projektovati u duhu sa tehničkim propisima, normativima i standardima za projektovanje ove vrste objekata.

7.2.

Pravila parcelacije

Urbanističke parcele prikazane u ovom planu odgovaraju katastarskim parcelama. Na svim grafičkim priložima su prikazane postojeće granice katastarskih parcela koje se zadržavaju i u skladu sa Planom mogu biti definisane kao urbanističke parcele.

Prikazane su takođe i granice katastarskih parcela i na osnovu dostavljenih katastarsko geodetskih podloga - kopija plana pojedinih parcela, a koje se mogu tretirati kao urbanističke, u skladu sa uslovima iz ovog plana.

Opšti uslovi za parcelaciju i preparcelaciju

Parcele saobraćajnica definisane su analitičko-geodetskim elementima za obeležavanje. Na ovaj način su definisani blokovi – urbanističke cjeline, koje su sastavljene iz postojećih katastarskih parcela (cijelih ili njihovih dijelova).

Opšta pravila za parcelaciju u okviru urbanističkih blokova:

-Urbanistička parcela je dio prostora koji obuhvata jednu ili više katastarskih parcela, ili njihovih dijelova i koju zadovoljava uslove za izgradnju propisane ovim planom.

-Urbanističku parcelu formirati na osnovu smjernica utvrđenih ovim planom, za svaku pojedinačnu zonu, odnosno namjenu.

-Minimalna površina urbanističke parcele (lokacije) iznosi 400,0m², osim za površine i objekte školstva i socijalne zaštite, čiju površinu treba uskladiti sa uslovima iz ovog Plana (Površine za školstvo i dječiju zaštitu u zoni centralnih djelatnosti).

-Katastarske parcele koje su manje od Planom dozvoljenog minimuma mogu biti urbanističke parcele i mogu se koristiti za izgradnju pod posebno definisanim parametrima za svaku pojedinačnu namjenu, uz preporuku da se objedine sa susjednim parcelama.

-Površina novoformirane urbanističke parcele ne može biti manja od planom zadate za određenu namjenu, odnosno zonu u kojoj se nalazi.

-Dozvoljeno je ukрупnjavanje parcela spajanjem dvije ili više parcela, ili podjela velikih parcela na manje urbanističke parcele, u skladu sa uslovima iz ovog plana koji se odnose na najmanju površinu parcele.

-Spajanjem parcela važeća pravila izgradnje za planiranu namjenu i cjelinu se ne mogu mijenjati, a kapacitet se određuje prema novoj površini urbanističke parcele. -Podjelom postojećih parcela mogu se formirati dvije ili više novih urbanističkih parcela, pod uslovom da površina urbanističke parcele ne bude manja od Planom dozvoljenog minimuma za svaku pojedinačnu namjenu,

-Urbanistička parcela (lokacija) za izgradnju ili rekonstrukciju objekata može se odrediti u skladu sa uslovima iz Plana i za dio urbanističke parcele čija površina ne može biti manja od 400m², nezavisno od vlasništva nad njenim preostalim dijelom, pod uslovom da je za istu obezbijeđen pristup s gradske saobraćajnice ili javnog puta.

-U okviru urbanističkih blokova - cjelina gdje je predviđena izgradnja internih kolskih pristupa parcelama, parcelaciju uskladiti sa rješenjem saobraćaja i na osnovu međusobnog dogovora korisnika parcela.

-Svaka urbanistička parcela mora imati obezbijeđen kolski pristup sa gradske saobraćajnice ili javnog puta.

-U okviru urbanističkih blokova gdje je predviđena izgradnja internih kolskih pristupa urbanističkim parcelama (lokacijama), parcelaciju uskladiti sa rješenjem saobraćaja i na osnovu međusobnog dogovora korisnika parcela.

Kada se urbanistička parcela, koja je već određena ovim planskim dokumentom, ne podudara sa postojećom katastarskom parcelom (ili parcelama) kao i u drugim opravdanim slučajevima kada je potrebno izvršiti usklađivanje urbanističke parcele sa zemljišno knjižnim ili katastarskim stanjem, opštinski organ uprave nadležan za poslove uređenja prostora može izvršiti usklađivanje urbanističke parcele sa zemljišno knjižnim ili katastarskim stanjem, prilikom izdavanja urbanističko - tehničkih uslova.

	<p>Članom 13 Pravilnika o načinu izrade, razmjeri i bližoj sadržini tehničke dokumentacije („Službeni list Crne Gore”, 44/18, 43/19), propisano je da tehnička dokumentacija sadrži elaborat parcelacije po planskom dokumentu.</p>
7.3.	<p>Građevinska i regulaciona linija, odnos prema susjednim parcelama</p>
	<p>Regulaciona linija Regulaciona linija je linija koja dijeli javnu površinu od površina namijenjenih za druge namjene.</p> <p>Građevinska linija Građevinska linija je linija na, iznad i ispod površine zemlje i vode, definisana grafički i numerički, do koje je dozvoljeno građenje. Ovim planom su definisane sve građevinske linije na urbanističkim parcelama, u okviru uslova za svaku pojedinačnu namjenu, odnosno zonu, (minimalne udaljenosti od regulacione linije i bočnih granica parcele). Građevinska linija koja je orijentisana prema javnoj površini je prikazana opisno i grafički na grafičkom prilogu broj 4-2 <i>Plan regulacije</i>, dok su građevinske linije prema susjednim parcelama definisane opisno, za svaku pojedinačnu namjenu, ili zonu (kao udaljenosti u odnosu na granicu pripadajuće parcele).</p> <p>Vertikalni gabarit Vertikalni gabarit objekta se definiše brojem etaža i/ili maksimalnim visinama iskazanim u metrima. Maksimalna visina označava mjeru koja se računa od najniže kote okolnog terena ili trotoara do najviše kote sljemena ili ravnoga krova. Vertikalni gabarit se definiše i za nadzemne i za podzemne etaže. Etaže se definišu njihovim nazivima koji proističu iz njihovoga položaja u objektu: podzemna etaža, prizemlje, sprat, potkrovlje). Podzemna etaža je dio zgrade koji je sasvim ili više od 2/3 svoje visine ispod zemlje. Prizemlje je nadzemna etaža čija se visina određuje planom u zavisnosti od namjene. Sprat je nadzemna etaža iznad prizemlja. Potkrovlje je dio zgrade ispod kosoga krova koji se koristi u skladu sa njezinom (ukupnom ili pretežnom) namjenom i funkcijom, a čija je svijetla visina na najnižem mjestu 1,5m. Tavan je prostor ispod krova koji se može koristiti samo za odlaganje stvari. Planom je definisana najveća dozvoljena spratost, odnosno visina objekata na urbanističkoj parceli odnosno lokaciji.</p> <p>Nivelacija Planirana nivelacija terena postavljena je u odnosu na nivelaciju ulične mreže iz koje proizilazi i nivelacija prostora za izgradnju objekata i uređenje prostora. Visinske kote na raskrscima ulica su bazni elementi za definisanje nivelacije ostalih tačaka koje se dobijaju interpolovanjem. Nivelacija svih površina je generalna, kroz izradu projektne dokumentacije ona se može preciznije i tačnije definisati u skladu sa tehničkim zahtjevima i rješenjima.</p> <p>Indeks zauzetosti Indeks zauzetosti je količnik izgrađene površine objekta na određenoj parceli (lokaciji, bloku, zoni) i ukupne površine parcele izražene u istim mjernim jedinicama. Izgrađena površina je definisana spoljašnjim mjerama finalno obrađenih fasadnih zidova i stubova u nivou novog- uređenog terena. Planom je definisana najveća dozvoljena zauzetost urbanističke parcele odnosno lokacije.</p> <p>Indeks izgrađenosti Indeks izgrađenosti je količnik ukupne građevinske bruto površine objekata i površine parcele (lokacije, bloka, zone) izražene u istim mjernim jedinicama. Računa se u skladu sa važećim standardima. Bruto građevinska površina objekta je zbir bruto površina svih nadzemnih etaža objekta, a određena je spoljašnjim mjerama finalno obrađenih zidova. Bruto površina podzemnih etaža se uzima ili ne uzima u obzir zavisno od njezine</p>

namjene: ukoliko je namjena podzemnih etaža poslovna (trgovina, disko klub ili neka druga namjena čija funkcija opterećuje parcelu infrastrukturom) onda se u ukupnu bruto građevinsku površinu računa i površina podzemne etaže, ukoliko je namjena podzemne etaže garaža, podrum ili instalaciona etaža onda se njezina površina ne uračunava u ukupnu bruto građevinsku površinu. Planom je definisana najveća dozvoljena izgrađenost urbanističke parcele odnosno lokacije.

Opšti uslovi za izgradnju objekata

- Objekte na urbanističkoj parceli postavljati kao slobodnostojeće ili eventualno jednostrano uzidane, odnosno dvojne objekte u slučaju kada je parcela nedovoljne širine; dozvoljena je izgradnja objekta na granici parcele uz saglasnost vlasnika susjedne parcele.
- Dvorišni traktovi ne moraju biti dvojno uzidani, pri čemu je udaljenost od druge bočne granice parcele najmanje 2.5m.
- Otvaranje prozora stambenih i poslovnih prostorija na bočnim fasadama dozvoljeno je ukoliko je udaljenost od granice parcele najmanje $\frac{1}{4}$ visine stambenog objekta, odnosno $\frac{1}{2}$ visine objekta druge namjene (poslovanje, proizvodnja, sport).
- U stambenim zonama, kod objekata drugih namjena koji imaju veće visine (proizvodni objekti, magacini, balon sale) udaljenost ovih objekata ne sme biti manja od $\frac{1}{2}$ visine višeg objekta.
- Visina objekta je udaljenost od nulte kote do kote vijenca i ne smije biti veća od one koja je zadana za određenu zonu. Nulta (apsolutna) kota je tačka presjeka linije terena i vertikalne ose objekta.
- Ulaze u prizemlja novoplaniranih objekata sa djelatnostima u prizemlju projektovati na nivou kote trotoara odnosno najviše 0,20m.
- Građevinski elementi na nivou prizemlja poslovnih i stambenih objekata koji imaju lokale u prizemlju, a nalaze sa na regulaciji bloka mogu preći građevinsku liniju najviše:
 - transparentne bravarske konzolne nadstrešnice - 2.0m, na visini iznad 4.0m
 - platnene nadstrešnice sa bravarskom konstrukcijom - 1.0m, na visini iznad 4.0m
 - konzolne reklame - 1.0m, na visini iznad 4.0m
- Građevinski elementi (erkeri, balkoni, nadstrešnice i sl.) mogu preći građevinsku liniju najviše 1.0m, na najviše 50% površine ulične fasade;
- Horizontalna projekcija linije ispusta može biti najviše pod uglom od 45 stepeni od najbližeg otvora na susjednom objektu.
- Nagib krovne ravni uskladiti sa klimatskim uslovima. Rješenjem kosih krovova obezbjediti da se voda sa krova objekta sliva na sopstvenu parcelu.
- U oblikovnom smislu novi objekti, kako poslovni i proizvodni, tako i stambeni treba da budu uklopljeni u okolni ambijent i to upotrebom kvalitetnih materijala i savremenim arhitektonskim rješenjima.
- Posebnu pažnju posvetiti oblikovanju ugaonih objekata i njihovom uklapanju u građevinske linije susjednih objekata u skladu sa propisanim udaljenostima.
- Preporučuje se, da se potrebe za parkiranjem rješavaju na sopstvenoj parceli u skladu sa normativima za datu namjenu, ili (ukoliko ne postoje prostorne mogućnosti na parceli) ovo pitanje se može riješiti u okviru druge urbanističke parcele u bloku.
- Minimalna širina internog kolskog prolaza je 2,5m.
- Pri izgradnji podzemnih etaža obratiti pažnju na nivo podzemnih voda i geotehničke preporuke,

Prilikom izrade tehničke dokumentacije poštovati :

- Pravilnik o načinu izrade i sadržini tehničke dokumentacije za građenje objekta („Službeni list Crne Gore”, br. 44/18, 43/19).
- Pravilnik o načinu obračuna površine i zapremine zgrade („Službeni list Crne Gore”, br. 60/18).

	<p>•Površine za obračun indeksa se obračunavaju u skladu sa Pravilnikom o bližem sadržaju i formi planskog dokumenta, kriterijumima namjene površina, elementima urbanističke regulacije i jedinstvenim grafičkim simbolima ("Službeni list CG", br.24/10 i 33/14), Pravilnikom o načinu obračuna površine i zapremine objekata ("Službeni list CG", broj 47/13) i Crnogorskim standardom MEST EN 15221-6:Upravljanje kapacitetima - Dio 6.</p> <p>Pravilnik o izmjenama Pravilnika o uslovima za izradu tehničke dokumentacije za stambenu zgradu ("Službeni list Crne Gore", br. 113/23 od 15.12.2023), u kojima je naznačen njihov dan stupanja na snagu.</p>
8.	<p>PREPORUKE ZA SMANJENJE UTICAJA I ZAŠTITU OD ZEMLJOTRESA, KAO I DRUGE USLOVE ZA ZAŠTITU OD ELEMENTARNIH NEPOGODA I TEHNIČKO-TEHNOLOŠKIH I DRUGIH NESREĆA</p>
	<p>Mjere zaštite od zemljotresa</p> <p>Mjere zaštite od seizmičkih razaranja obuhvataju sve preporuke za planiranje i projektovanje koje će biti iznesene u ovom DUP-u, a odnose se na planiranje i funkcionalni zoning, planiranje i projektovanje infrastrukturnih sistema, lociranje i fundiranje, tj. izgradnju objekata. Ove mjere su u skladu sa rezultatima i preporukama "Elaboratom o seizmogeološkim podlogama i seizmičkoj mikrorrejonizaciji urbanističkog područja GUP-a Bara". Pored toga, na svim uslovno stabilnim i nestabilnim terenima obavezno se sprovode posebna inženjersko - geološka, seizmička i geofizička ispitivanja terena na kojima će se graditi pojedini objekti. Ovo se naročito odnosi na terene povećanog seizmičkog rizika. Kod projektovanja i izgradnje svih kategorija objekata visokogradnje striktno se pridržavati odredbi "Pravilnika o tehničkim normativima za izgradnju objekata visokogradnje u seizmičkim područjima" ("Sl.list SFRJ", br.31/81), a kod projektovanja predviđenih nadgradnji i dogradnji odredbi "Pravilnika o tehničkim normativima za sanaciju, ojačanje i rekonstrukciju objekata visokogradnje oštećenih zemljotresom i rekonstrukciju i revitalizaciju objekata visokogradnje" ("Sl. list SFRJ", br. 52/85).</p> <p>Mjere zaštite od požara</p> <p>Radi zaštite od požara planirani novi stambeni i poslovni objekti i privredni kapaciteti moraju biti realizovani prema Zakonu o zaštiti od požara i odgovarajućim tehničkim protivpožarnim propisima, standardima i normativima, tako da ukupnom realizacijom ne bude pogoršana ukupna protivpožarna bezbednost okolnog prostora i objekata, a na slobodnom prostoru oko planiranih objekata mora biti ugrađena odgovarajuća hidrantska mreža prema Pravilniku o tehničkim normativima za hidrantsku mrežu za gašenje požara ("Sl. list SFRJ", br. 30/91).</p> <p>Ukoliko je planirani objekat niži od 22,0m (sa nadzidanim dijelom), neophodno je obezbjediti pristupe za protivpožarna vozila najmanje sa jedne strane objekta. Najmanja širina ovog prilaza treba da iznosi 3,5m, visina 4,5m sa unutrašnjim poluprečnikom krivine 10,0m i nosivosti kolovoza 10,0t, a na udaljenosti 5,0-11,0m. Sa ciljem zaštite od požara, pomenute objekte treba izvesti tako da se prvenstveno eliminiše mogućnost širenja požara, pa u tom smislu treba primjeniti sve važeće propise iz ove oblasti.</p> <p>Takođe, svim objektima mora biti obezbjeđen pristupni put za vatrogasna vozila, shodno Pravilniku za pristupne puteve ("Sl. list SRJ", br. 8/95). po kome najudaljenija tačka kolovoza nije dalja 25,0m od gabarita objekta. Novi objekti moraju biti realizovani u skladu sa Pravilnikom za elektroinstalacije niskog napona ("Sl. list SRJ", br. 28/95) i Pravilnikom za zaštitu objekata od atmosferskog pražnjenja ("Sl. list SRJ", br. 11/96).</p> <p>U pogledu zaštite od požara, kao preventiva, predviđena je najbolja zaštita okruženja objekata slobodnim i zelenim površinama kao mjera koja treba da onemogući lako i brzo prenošenje požara sa jednog na drugi objekat. Imajući u vidu da se u neposrednoj blizini planskog područja nalazi Luka Bar, kao kompleks visokog požarnog rizika,</p>

neophodno je obezbjediti nesmetan pristup i efikasno korišćenje postojećih javnih česmi, bunara i potoka u slučaju požara širih prostornih razmjera. Tehničkom dokumentacijom predvidjeti mjere zaštite od požara shodno propisima za ovu vrstu objekata. U cilju zaštite od elementarnih nepogoda postupiti u skladu sa Zakonom o zaštiti i spašavanju („Službeni list CG“, br.13/07, 05/08, 86/09 i 32/11 i 54/16) i Pravilnikom o mjerama zaštite od elementarnih nepogoda („Službeni list RCG“, br.8/93) i Zakonu o zapaljivim tečnostima i gasovima („Službeni list CG“, br.26/10 i 48/15).

U cilju zaštite od požara u okviru planskog rješenja svim objektima obezbjediti saobraćajni pristup za vatrogasna vozila, sa propisanom udaljenošću kolovoza od objekta.

U cilju obezbjeđenja zaštite od požara primjeniti mjere propisane sljedećim zakonima i propisima:

- Zakon o zaštiti i spašavanju („Službeni list CG“, br.13/07, 05/08, 86/09 i 32/11)
- Pravilnici:
 - Pravilnik o tehničkim normativima za hidrantsku mrežu za gašenje požara („Službeni list SFRJ br.30/91)
 - Pravilnik o tehničkim normativima za pristupne puteve, okretnice i uređene platoe za vatrogasna vozila u blizini objekata povećanog rizika od požara („Službeni list SFRJ“, br.8/95)
 - Pravilnik o tehničkim normativima za zaštitu visokih objekata od požara („Službeni list SFRJ“, br.7/84)
 - Pravilnik o tehničkim normativima za zaštitu skladišta od požara i eksplozija („Službeni list SFRJ“, br.24/87)
 -
 - Pravilnik o izgradnji stanica za snabdijevanje gorivom motornih vozila i o uskladištenju i pretakanju goriva („Službeni list SFRJ“, br.27/71)

Mjere zaštite na radu

Shodno članu 9 Zakona o zaštiti i zdravlju na radu („Službeni list CG“, br.34/14), pri izradi tehničke dokumentacije projektant koji u skladu sa propisima o uređenju prostora i izgradnji objekata izrađuje tehničku dokumentaciju za izgradnju, rekonstrukciju ili adaptaciju objekta, namijenjene za radne i pomoćne prostorije i objekte gdje se tehnološki proces obavlja na otvorenom prostoru, dužan je da predvidjeti propisane mjere zaštite na radu u skladu sa tehnološkim projektnim zadatkom.

Klimatske karakteristike

Klima ima karakteristike sredozemne klime, sa preovlađujućim uticajem maritimnih masa, ali i čestim prodorima kontinentalnih vazdušnih masa, pogotovo u zimskom periodu. Osnovne odlike mediteranske klime su blage zime, dugotrajna topla ljeta, jeseni prijatne, duge i toplije od proljeća. U toku 300 dana godišnje ovdje vladaju srednje mjesečne temperature iznad 10°C, a u toku 6 mjeseci, temperature su više od 15°C. Ovo primorje po svakom kvadratnom kilometru dnevno, tokom leta, primi oko 7 miliona kilovat časova, što je ogroman toplotni potencijal koji u uslovima dugog vegetacionog perioda i drugih činilaca omogućava uzgoj raznovrsnih poljoprivrednih kultura. Međutim, ograničavajući faktor u pogledu poljoprivrednih aktivnosti jeste nedostatak padavina u vegetacionom periodu, te je neophodno navodnjavanje mnogih kultura. Isto tako, jedan od ograničavajućih faktora za uzgoj citrusa, pored hladnih i jakih vjetrova, je i pojava temperatura ispod 0°C (godišnje 4-9 dana), naročito u Barskom polju. Srednja godišnja temperatura je 15,6°C - najviše srednje mjesečne temperature su u julu i avgustu (23,4 i 23,1°C), a najniže u januaru i februaru (8,3 i 8,9°C), dok srednje maksimalne temperature idu i do 28°C, a srednje minimalne se spuštaju i do 1,5°C. Srednja godišnja relativna vlažnost vazduha ima vrijednost do oko 70% u zoni grada Bara, sa tendencijom porasta vlažnosti sa posrastom nadmorske visine.

U prosjeku godišnje se u primorskom dijelu opštine do oko 200 metara apsolutne visine izlučuje do oko 1400 do 1500 mm padavina. Ovo su prostori gde se izlučuju najmanje količine padavina u okviru opštine Bar.

U toplijem periodu godine (april-septembar) izluči se 400 do preko 800mm padavina, a u hladnijem periodu (oktobar-mart) 1000 do 2000mm padavina. Ljeta su sušna, a zime sa više padavina. U julu se izlučuje do 130mm padavina, a u avgustu i do 200mm padavina. Najveće količine padavina izluče se u novembru i februaru a najmanje jula i avgusta.

Barsko područje se odlikuje vrlo dugim trajanjem insolacije. Prosječna godišnja oblačnost (u desetinama pokrivenosti neba) iznosi 4,5. Najveća oblačnost je u toku zime, a nešto manja drugom polovinom jeseni i prvom polovinom proljeća, a najmanja ljeti, odnosno od početka jula do kraja septembra. Osunčanost je u suprotnosti sa oblačnošću i za Opštinu Bar prosječan godišnji broj sunčanih sati iznosi oko 2500 časova. (oko 7 časova dnevno).

U primorskom dijelu opštine najveću jačinu i čestinu javljanja ima levant, vjetar iz sjeveroistočnog pravca. Znatno manju čestinu imaju vjetrovi iz ostalih pravaca; pulenat iz pravca zapada, maestral iz pravca sjeverozapada, jugo iz pravca juga i jugoistoka i tramontana (bura) iz pravca sjevera.

Seizmička aktivnost terena

Prema rezultatima STUDIJE PRIRODNIH KARAKTERISTIKA OPŠTINE BAR rađene za potrebe izrade GUP-a Bara i na osnovu podataka o zemljotresima koji su praćeni nekoliko stotina godina unazad, a u novije vreme i na bazi detaljnih podataka o zemljotresu, vjerovatnoća pojava zemljotresa za stogodišnji period sa maksimalnim mogućim intenzitetom na ovom području je 9° po MCS skali i sa magnitudom od $7,4^\circ$ (po Rihteru), za teritoriju planskog područja i opštine Bar iznosi 63%. Analizom učestalosti pojavljivanja maksimalnih ubrzanja tla, kod zemljotresa koji su do sada zabeleženi, može se očekivati u sljedećih 100 godina maksimalno ubrzanje (na osnovnoj steni) od $0,177 g_1$, što odgovara intenzitetu zemljotresa od $8,3^\circ$ MM skale). Analizirajući seizmološke karakteristike barskog područja, uočava se da se, praktično, najveća opasnost od jačih zemljotresa može se očekivati na prostoru Barskog polja i obodnih i obodnih padina, odnosno na prostoru koji je, istovremeno, po velikom broju drugih kriterijuma, najpogodniji za život. Cijelo barsko primorje je ugroženo pojavom zemljotresa sličnog očekivanog intenziteta.

Prostor ovog plana spada u zonu IX-og stepena seizmičkog intenziteta MCS skale sa koeficijentima seizmičnosti $ks=0,10$ do $ks=0,14$.

Mjere zaštite od seizmičkih razaranja obuhvataju planiranje, projektovanje i izvođenje objekata i građevinskih radova u skladu sa standardima MEST EN 1998-1 i nacionalnim standardom MEST EN 1998-1/NA.

9. USLOVI I MJERE ZAŠTITE ŽIVOTNE SREDINE

S obzirom na postojeću i planiranu ugroženost životne sredine na predmetnom području predviđa se sljedeće:

- sanacija, revitalizacija ili rušenje svih objekata koji ne zadovoljavaju higijensko - epidemiološke uslove življenja;
- formiranje linijskih zelenih površina duž korita rijeke Rikavac koje nije regulisano (zaštitne šume u inundacionom pojasu, maksimim 10,0m u širinu od ivice nasipa) sadnjom kvalitetnog rastinja dugog vegetacionog perioda. Zelenim pojasom dovoljne visine i širine oivičiti sve parking prostore na parcelama stanovanja, djelatnosti, industrije i proizvodnje;
- isključenje bilo kakve djelatnosti (poslovne ili zanatske) koja može ugroziti životnu sredinu iznad dozvoljenih granica (buka, gasovi, prašina, vibracije, zračenje i dr.);

- nove objekte postaviti tako da ne dovode do smanjenja osunčanosti i osvetljenosti stanova u postojećim susednim objektima;
- smanjenje zapašenosti, buke od saobraćaja kao i zagađenja od izduvni gasova rekonstrukcijom saobraćajne mreže.
- predviđeno je da se sve saobraćajnice, pješačke staze i parkirališta propisno osvetle i opreme odgovarajućom saobraćajnom signalizacijom.

Mjere zaštite prirodnih vrijednosti

Na osnovu GUP-a Bara na području DUP-a "Polje Zaljevo" ne postoje objekti prirode upisani u Centralni registar zaštićenih objekata prirode, za Crnu Goru. Prema postojećim podacima na postoje ni prirodna dobra koju bi trebalo štiti na osnovu Zakona o zaštiti prirode ("Sl. list CG", broj 51/08). Nesumnjivo je da i dalje treba insistirati na očuvanju osnovnih ambijentalnih karakteristika i prirodnih vrijednosti ovog područja, što će ostvariti realizacijom osnovnih arhitektonskih, građevinskih i hortikulturnih rješenja koji će biti komplementarni sa postojećim prirodnim karakteristikama.

Mjere zaštite vazduha

Smanjenje rizika od zagađivanja vazduha i njegovo svođenje u Zakonom dozvoljene granice, ostvariće se primjenom sljedećih mjera zaštite vazduha:

- primjena savremenih tehničko-tehnoloških procesa u svim novim privrednim pogonima, radi kontrole emisije zagađivanja (ugradnja odgovarajućih filtera ukoliko je to potrebno);
- očuvanje i pažljivo korišćenje zaštitnih zelenih pojaseva između magistralne saobraćajnice Bar-Ulcinj, željezničke stanice, kamenoloma na Volujici i postojećih stambenih zona;
- rekonstrukcija saobraćajne mreže, odnosno iznalaženje odgovarajućih arhitektonskih i hortikulturnih rešenja između saobraćajnica i stambenih zona i objekata, čime će se smanjiti zapašenost ulica i smanjiti lokalna zagađenost uz važnije saobraćajne pravce na planskom području.
- pri izgradnji svih novih privrednih objekata dosledno primjenjivati Zakon o zaštiti vazduha, a posebno odredbe o maksimalno dozvoljenim, tj. graničnim vrijednostima zagađenosti vazduha.

Mjere zaštite voda

Zaštita površinskih i podzemnih voda na planskom području ostvariće se primjenom sljedećih mjera zaštite:

- izgradnjom kanalizacione mreže za prihvatanje fekalnih i atmosferskih otpadnih voda i realizacijom fekalne crpne stanice u podnožju brda Volujica, čime će se na higijenski ispravan način distribuirati otpadne vode sa ovog područja do Luke Bar, gde se nalazi osnovni fekalni kanalizacioni sistemi grada Bara;
- izgradnjom nepropusnih sanitarno-higijenskih septičkih jama na onim parcelama koje neće biti priključene na budući kanalizacioni sistem na području Polja i Zaljeva;
- strogo poštovanje zakonske regulative o transportu opasnih i štetnih materija magistralnom saobraćajnicom, radi zaštite kvaliteta vodotokova od mogućih akcidentnih zagađenja koji mogu nastati ovim aktivnostima;
- uvođenjem kontrole kvaliteta vode za piće iz lokalnih vodovoda i bunara od strane stručnih službi;
- ugradnjom taložnika i separatora za prihvatanje uljnih voda u okviru svih postojećih i planiranih objekata auto-servisa;
- čišćenjem korita rijeke Rikavac od komunalnog otpada (od strane Javnog komunalnog preduzeća) i njegovo dalje održavanje, kontrolisanjem potencijalnih zagađivača (od strane Vodoprivredne inspekcije).

Mjere zaštite zemljišta

Očuvanje i zaštita poljoprivrednog, šumskog i građevinskog zemljišta sprovodiće se primjenom sljedećih pravila i mjera zaštite:

- ograničavanjem na najmanju moguću mjeru korišćenja (ili trajnog gubitka izgradnjom objekata infra i suprastrukture) poljoprivrednog zemljišta visokih bonitetnih klasa za nepoljoprivredne namjene;
- kontrolisanom sečom autohtonih šumskih sastojina, a naročito mediteranske vegetacije;
- kontrolisanom primjenom agrohemijskih sredstava u poljoprivredi (edukacijom poljoprivrednih proizvođača o uticajima poljoprivrede na životnu sredinu);
- antierozionim uređenjem svih jače nagnutih površina (pošumljavanje goljeti, konverzije jednogodišnjih u višegodišnje kulture), pretežno u zoni Volujice i iznad magistralnog puta Bar-Ulcinj;
- sanacijom klizišta u zoni Zaljeva;
- suzbijanjem bespravne gradnje stambenih i privrednih objekata na morfološki nepovoljnim terenima za gradnju ovakvih vrsta objekata;
- zabranom otvaranja novih pozajmišta materijala i kamenoloma, osim za to predviđenim lokacijama;
- uklanjanjem postojećih smetlišta otpada na planskom području;
- regulisanjem septičkih jama i izgradnjom planiranog kanalizacionog sistema, čime će minimizirati nepovoljan uticaj sanitarnih otpadnih voda na zemljište u okviru parcela stambenih objekata;

Mjere zaštite od buke

Iako na planskom području ne postoje merna mjesta za mjerenje nivoa komunalne buke, može se zaključiti da predmetno područje nije ugroženo njihovim nepovoljnim dejstvom, osim zone u blizini željezničke stanice Bar (istočni dio područja) i uzanog pojasa uz magistralni put Bar- Ulcinj, gde su stambeni objekti izloženi dejstvu saobraćajne buke (posebno tom letnjeg perioda godine, usled visoke frekvencije saobraćaja). Zaštita od buke u životnoj sredini zasnivaće se na sprovođenju sljedećih pravila i mjera zaštite:

- poštovanje graničnih vrijednosti o dozvoljenim vrijednostima nivoa buke u životnoj sredini, shodno Pravilniku o graničnim vrijednostima nivoa buke u životnoj sredini („Sl. list RCG“, br. 75/06);
- hortikulturnim uređenjem oko budućih saobraćajnih površina i privrednih objekata (gde god je to potrebno i moguće), smanjiće se negativno dejstvo saobraćajne buke na lokalno stanovništvo čiji se stambeni objekti nalaze u neposrednoj blizini budućih saobraćajnica; širina zaštitnih pojaseva oko budućih saobraćajnih pravaca definišaće se projektnom dokumentacijom, a u skladu sa zakonskom regulativom;
- donošenjem opštinske Odluke o dozvoljenom nivou buke ugostiteljskih objekata tokom letnjeg perioda godine i njegovo dosledno sprovođenje;

Tehničkom dokumentacijom predvidjeti uslove i mjere za zaštitu životne sredine u skladu sa odredbama Zakona o procjeni uticaja na životnu sredinu („Službeni list CG“, br.75/18) i Zakonom za zaštitu prirode („Službeni list CG“, br.54/16 i 18/19) na osnovu urađene procjene uticaja na životnu sredinu.

Akt Agencije za zaštitu životne sredine broj 03-D-3862/2 od 17.11.2023.g.

10. **USLOVI ZA PEJZAŽNO OBLIKOVANJE**

Pejzažno uređenje bazirati na potpunoj povezanosti sa okolnim prostorom, kako estetski, tako i funkcionalno. Dati prednost autohtonim botaničkim vrstama i zatečenoj vegetaciji pri izboru hortikulturnog rješenja.

Obavezno ozeleniti površinske parkinge i slobodne i manipulativne prostore.

Ograda se postavlja na granice urbanističkih parcela. Živa ograda se postavlja u osovini granice između urbanističkih parcela, a transparentna (djelimično zidana) ograda u

	<p>potpunosti na urbanističkoj parceli koja se ograđuje, osim kada na osnovu međusobnog dogovora vlasnika susjednih parcela može postaviti u osovini granice.</p> <p>Osnov budućeg organizovanog zelenila na teritoriji Plana treba da bude zaštita postojećih zelenih površina u okućnicama i dvorištima, individualnog stanovanja, posebno starog dijela naselja. Istovremeno je neophodno u potpunosti sačuvati prisutno kvalitetno zelenilo, što se prije svega odnosi na maslinjake u zoni koja je planirana za urbano zelenilo. Svaka urbanistička parcela/lokacija mora da sadrži najmanje 20% zelenih površina. Izuzetak su samo pojedine posotjeće parcele manje površine gdje se taj procenat može spustiti na najmanje 15%, odnosno 10% kod postojećih objekata. Preporuka je da se na dijelu parcele prema ulici – predbašti, formiraju zasadi niskog šiblja i cvijeća i pojedinačnim sadnicama visokih autohtonih vrsta lišćara i četinara.</p> <p>Neophodno je takođe, prilikom realizacije planiranih namjena povesti računa o podizanju i organizovanju novih zelenih površina, formiranih kao zaštitno i maskirno zelenilo po obodima površina različitih namjena. To se posebno odnosi na razdvajanje stambenih parcela od susjednih proizvodnih kompleksa, skladišta, servisa i slično, kao izolaciono zaštitno zelenilo (dvostruki drvoredi i slobodno-rastuće šiblje) radi vizuelne i bezbjednosne zaštite od nepovoljnih uticaja saobraćaja velikih vozila. Na dijelovima zaštitnog pojasa uz frekventne saobraćajnice predvidjeti kombinaciju zelenila sa zvučnim barijerama, kako bi se obezbjedila bolja zaštita stambene zone od nepovoljnih uticaja saobraćaja posebno teretnog. Zelenilo u okviru sportsko rekreativnih površina predvidjeti tako da učestvuje sa najmanje 75% ukupne površine. Za parcele javnih i centralnih sadržaja škole, dečijeg vrtića i veterinarske stanice, preporučuje se izrada projekta ozelenjavanja slobodnih i nezastrih površina kompleksa.</p> <p>U stambenim blokovima, kao i na parcelama poslovnih komercijalnih sadržaja, prostor između regulacione i građevinske linije treba da bude slobodan i ozelenjen. Za ograđivanje se preporučuje živa ograda, naročito u ulucama koje zbog širine nemaju drvored.</p>
11.	<p>USLOVI I MJERE ZAŠTITE NEPOKRETNIH KULTURNIH DOBARA I NJIHOVE ZAŠTIĆENE OKOLINE</p> <p>Prema podacima Zavoda za zaštitu spomenika kulture na području DUP "Polje-Zaljevo" nema objekata koji su Zakonom tretirani kao objekti graditeljskog nasljeđa. Od pojedinačnih arhitektonskih objekata ne postoji značajnije graditeljsko nasleđe koje bi zasluživalo posebnu pažnju. Prilikom daljeg uređenja i planiranja prostora na ovom području neophodno je imati u vidu postojeću crkvu i groblje na brdu Lovrenac u Donjoj Čelugi kao jedine kulturne objekte koje bi trebalo adekvatno valorizovati i zaštititi od eventualnih nepovoljnih uticaja (pre svega, bespravna gradnja u blizini ovih objekata i zaklanjanje vizura) u narednom periodu.</p> <p>Ukoliko se prilikom izvođenja građevinskih i zemljnih radova bilo koje vrste na području zahvata naiđe na nalazište ili nalaze arheološkog značenja, prema članu 87 i članu 88 Zakona o zaštiti kulturnih dobara („Sl. list RCG“, br. 49/10 , 49/11 i 44/17), pravno ili fizičko lice koje neposredno izvodi radove, dužno je prekinuti radove i o nalazu bez odgađanja obavijestiti Ministarstvo kulture i Upravu za zaštitu kulturnih dobara radi utvrđivanja daljeg postupka.</p>
12.	<p>USLOVI ZA LICA SMANJENE POKRETLJIVOSTI I LICA SA INVALIDITETOM</p> <p>Potrebno je obezbjediti prilaz i upotrebu objekta licima koja se otežano kreću ili se koriste invalidskim kolicima, u skladu sa članom 71 Zakona o planiranju prostora i izgradnji objekata ("Službeni list Crne Gore", br. 64/17, 44/18, 63/18, 82/20, 86/22) i u skladu sa Pravilnikom o bližim uslovima i načinu prilagođavanja objekata za pristup i</p>

	kretanje lica smanjene pokretljivosti i lica sa invaliditetom („Službeni list Crne Gore”, br. 48/13 i 44/15).
13.	USLOVI ZA POSTAVLJANJE I GRADNJU POMOĆNIH OBJEKATA Dozvoljena je izgradnja pomoćnih objekata na parceli, ali u skladu sa zadatim urbanističkim parametrima koji se računaju za sve objekte na parceli.
14.	USLOVI ZA OBJEKTE KOJI MOGU UTICATI NA BEZBJEDNOST VAZDUŠNOG SAOBRAĆAJA /
15.	USLOVI ZA OBJEKTE KOJI MOGU UTICATI NA PROMJENE U VODNOM REŽIMU Prilikom izrade tehničke dokumentacije poštovati Zakon o vodama („Službeni list Republike Crne Gore”, br. 27/07 i „Službeni list Crne Gore”, br. 73/10, 32/11, 47/11, 48/15, 52/16, 55/16, 02/17, 80/17 i 84/18).
16.	MOGUĆNOST FAZNOG GRAĐENJA OBJEKTA -
17.	USLOVI ZA PRIKLJUČENJE NA INFRASTRUKTURU
17.1.	Uslovi priključenja na elektroenergetsku infrastrukturu Prilikom izrade tehničke dokumentacije potrebno je poštovati sljedeće preporuke EPCG: <ul style="list-style-type: none"> • Tehnička preporuka za priključke potrošača na niskonaponsku mrežu TP-2 (II dopunjeno izdanje) • Tehnička preporuka – Tipizacija mjernih mjesta • Uputstvo i tehnički uslovi za izbor i ugradnju ograničavača strujnog opterećenja • Tehnička preporuka TP-1b - Distributivna transformatorska stanica DTS – EPCG 10/0.4 kV <p>NAPOMENA: Prema grafičkom prilogu br. 7 – Plan elektroenergetske infrastrukture, preko katastarskih parcela 1133 i 1136, urbanistički blok 4, prolazi koridor nadzemnog voda 10 kV. Akt broj 30-20-04-13322 od 01.12.2023.g. izdat od Crnogorskog elektrodistributivnog sistema</p>
17.2.	Uslovi priključenja na vodovodnu i kanalizacionu infrastrukturu Prema grafičkom prilogu br. 6 - <i>Plan hidrotehničke infrastrukture</i> i prema uslovima nadležnog organa. <i>Hidrotehnička infrastruktura</i> Postojeću primarnu vodovodnu mrežu neophodno je razvijati u skladu sa usvojenim konceptom razvoja ukupnog distributivnog sistema Bara, a sekundarnu razviti duž planiranih saobraćajnica novim cjevovodima adekvatnih profila i od savremenog materijala. Fekalni kanalizacioni sistem takođe je neophodno izvesti i omogućiti na tehnički ispravan način priključenje svih objekata, prihvatanje svih upotrebljenih voda, njihov tretman i konačnu dispoziciju. <i>Atmosferska kanalizacija</i> GUP-om Bara principijelno je prihvaćeno rješenje tzv. separativnih sistema kanalizacije, odnosno nezavisne atmosferske i fekalne kanalizacije. Odvođenje atmosferskih i površinskih voda ostvaruje se sa dvije vrste objekata : - uređenjem malih vodotoka

	<p>- odvođenjem kišnih voda u naselju i sa saobraćajnih i javnih površina sistemom atmosferske kanalizacije</p> <p>Tehnički uslovi broj 6278 od 22.11.2023.godine izdati od doo "VODOVOD I KANALIZACIJA BAR"</p>
17.3.	<p>Uslovi priključenja na saobraćajnu infrastrukturu</p> <p>Prema grafičkom prilogu br. 5 – <i>Plan saobraćaja</i> i prema uslovima nadležnog organa.</p> <p>Svaka urbanistička parcela mora imati obezbjeđen kolski pristup sa gradske saobraćajnice ili javnog puta.</p> <p>Priključenje urbanističkih parcela na postojeći i planirani javni put vrši se direktnim izlaskom parcele na javni put, uz formiranje kolskog prilaza minimalne širine 3,5 m.</p> <p>U grafičkom prilogu broj 5 - <i>Plan saobraćaja</i>, sve saobraćajnice su definisane sa osnovnim elementima horizontalne i vertikalne projekcije i regulacije. Trase novih saobraćajnica su u situacionom planu postavljene tako da se najbolje prilagode terenu. Na istom prilogu je data i katagorizacija ulične mreže na području Plana kao i poprečni profili na mreži.</p> <p>Akt Sekretarijata za komunalne poslove i saobraćaj Opštine Bar, Broj: UPI 14-341/23-721 od 22.11.2023.godine</p>
17.4.	<p>Ostali infrastrukturni uslovi</p> <p>Telekomunikaciona mreža</p> <p>Prilikom izrade tehničke dokumentacije elektronske komunikac. infrastrukt. poštovati:</p> <ul style="list-style-type: none"> -Zakon o elektronskim komunikacijama ("SI list CG", br.40/13) -Pravilnik o širini zaštitnih zona i vrsti radio koridora u kojima nije dopušteno planiranje i gradnja drugih objekata ("SI list CG", br.33/14) -Pravilnik o tehničkim i drugim uslovima za priključenje, izgradnju i korišćenje elektronske komunikacione mreže, elektronske komunikacione infrastrukture i povezivanje opreme i objekata ("SI list CG", br.41/15) -Pravilnik o uslovima za planiranje, izgradnju, održavanje i korišćenje pojedinih vrsta elektronskih komunikacionih mreža, elektronske komunikacione infrastrukture i povezane opreme ("SI list CG", br.59/15) - Pravilnik o zajedničkom korišćenju elektronske komunikacione infrastrukture i povezane opreme ("SI list CG", br.52/14) <p>Agencija za telekomunikacije i poštansku djelatnost upućuje na primjenu:</p> <ul style="list-style-type: none"> - sajt na kome se nalaze relevantni propisi u skladu sa kojim se obavlja izrada tehničke dokumentacije http:// www.ekip.me/regulativa/; - sajt na kome Agencija objavljuje podatke o postojećem stanju elektronske komunikacione infrastrukture http://ekinfrastuktura.ekip.me/ekip.me kao i - adresu web portala http://ekinfrastuktura.ekip.me/ekip/login.jsp preko koga sve zainteresovane strane od Agencije za telekomunikacije i poštansku djelatnost mogu da zatraže otvaranje korisničkog naloga, kako bi pristupili georeferenciranoj bazi podataka elektronske komunikacione infrastrukture. <p>Uslovi za odlaganje komunalnog otpada</p> <p>Za sakupljanje otpadaka na cijelom području DUP-a "Polje Zaljevo" postaviti sudove - kontejnere zapremine 1100lit. Kontejnere za novoplanirane stambene, privredne i objekte centralnih djelatnosti locirati u sklopu dijela parcele prema javnoj površini saobraćajnice. Lokacije novih sudova za smeće uz novoplanirane objekte utvrditi kroz izradu urbanističko - tehničkih uslova, a na osnovu sanitarno - higijenskih propisa i zaštititi ih od atmosferskih padavina i vjetar tako što će biti smješteni u nišama ograđenim zelenilom. Na slobodnim zelenim površinama, za sakupljanje otpadaka predvidjeti korpe (betonske ili od nekog drugog materijala: žica, bronza, itd.).</p>

	<p>Pristup sudovima za smeće mora biti neometan, tako da podloga za guranje kontejnera mora biti od čvrstog materijala bez ijednog stepenika i sa najvećim nagibom 3%. Maksimalno udaljenje kontejnera od ulaza u pripadajući objekat iznosi 25,0m, a minimalno 5,0m, pri čemu je maksimalno ručno guranje 15,0m. Nije dozvoljeno kretanje komunalnim vozilima unazad pa se u slučaju slepih završetaka pristupnim saobraćajnicama (najmanje širine 3,5m) mora izgraditi okretnica.</p>
18.	<p>POTREBA IZRADE GEODETSKIH, GEOLOŠKIH (GEOTEHNIČKIH, INŽENJERSKO-GEOLOŠKIH, HIDROGEOLOŠKIH, GEOMEHANIČKIH I SEIZMIČKIH) PODLOGA, KAO I VRŠENJA GEOTEHNIČKIH ISTRAŽNIH RADOVA I DRUGIH ISPITIVANJA</p>
	<p>Geološka građa terena Teren je izgrađen od vodopropusnih i vodonepropusnih stijena kvartarne starosti, među kojima su:</p> <ul style="list-style-type: none"> – aluvijalni šljunkovi i pjeskovi (u zapadnom i središnjem dijelu teritorije), zatim – aluvijalne gline, šljunkovi i pijeskovi (u sjeverozapadnom i zapadnom djelu), – aluvijalne i proluvijalne gline koje su češće izmješane sa sitnom drobinom heterogenog sastava (u istočnom dijelu Donjeg Zaljeva) – gline sa znatnom količinom drobine heterogenog sastava, aluvijalnog i proluvijalnog porijekla (u sjevernom, kao i istočnom djelu uz istočnu granicu područja), – proluvijalna drobina sa glinom i šljunkom (u sjevernom djelu), – dok je brijeg Lobrenac izgrađen od fliša, laporaca, glinaca, pješčara, konglomjerata. <p>Hidrogeološke i hidrološke odlike terena</p> <p>a. dobrovodopropusne stijene intergranularne poroznosti: aluvijalni šljunkovi i pijeskovi (u zapadnom i središnjem dijelu teritorije),</p> <p>b. kompleks vodopropusnih i vodonepropusnih stijena intergranularne poroznosti: aluvijalne gline, šljunkovi i pijeskovi (u sjeverozapadnom i zapadnom djelu) i aluvijalno – dijelu vijalna drobina sa glincima i šljunkovima (u sjevernom djelu područja sjeverno od Lobrenca),</p> <p>c. vodoneprousne stijene: flišne zone (uz sjevernu granicu područja i brijeg Lobrenac) i gline sa znatnom količinom drobine heterogenog sastava, aluvijalnog i proluvijalnog porijekla (u sjevernom i istočnom djelu).</p> <p>Inženjersko - geološke odlike terena U inženjersko - geološkom pogledu svi tereni na području obuhvaćenom DUP-om izgrađeni su od vezanih, poluvezanih i nevezanih stijena.</p> <p>Prema nosivosti, područje je moguće razdeliti na sljedeće zone:</p> <p>flišne zone koje grade brežuljkasti teren izgradjene iz poluvezanih stijena imaju vrlo različitu nosivost. Flišne raspadine na padinama imaju manju nosivost od nosivosti proluvijalne, glinovite drobine u perifernim dijelovima a Barskog polja gde iznosi 75-250 kPa.</p> <p>zonu u donjem toku Rikavca, koja je izgradjena iz aluvijalnih šljunkovito-peskovitih nanosa ima najveće nosivosti koje iznose 200 do 400 kPa.</p> <p>Područje pokriveno veštačkim nasipima, obično iz krečnjačke drobine, u zoni magistrale, ima nosivost 120 do 250 kPa.</p> <p>Obodni djelovi polja izgradjeni iz proluvijalnih glinovitih naslaga imaju nosivosti 75-200 kPa.</p> <p>Za istočni dio polja (Donje Zaljevo) kojeg izgradjuju aluvijalne i proluvijalne gline ne postoji dovoljno podataka za tačniju procjenu nosivosti. Na osnovu podataka bušotina B-85 i 86 nosivost tog dela polja iznosi 100-200 kPa.</p>

Teren je u prirodnim uslovima i pri izvođenju radova u njemu, uglavnom **stabilan** u Polju i Donjem Zaljevu, ali se na obodu u flišnim zonama ka Čelugama javljaju uslovno stabilni tereni (gde svako zasecanje, raskvašavanje ili novo opterećenje može izazvati bubrenje glina i deformacije reljefa), koji zbog blizine aktivnih i umirenih klizišta, kontakta različitih litoloških sredina i većeg učešća glinovite komponente mogu na većim nagibima postati nestabilni. U stabilnim i uslovno - stabilnim terenima neophodna su detaljna ispitivanja geomehanike tla koja će prethoditi projektovanju, građenju, eksploataciji i održavanju objekata.

Podobnost terena za urbanizaciju

U okviru inženjersko geoloških i seizmogeoloških istraživanja za potrebe izrade GUP-a Bara izvršeno je i izdvajanje terena po podobnosti za urbanizaciju. Rezultat kategorizacije predstavlja karta podobnosti terena za urbanizaciju sa legendom koja se nalazi u sastavu kataloga karata (U-karta, knjiga III). Osnovni kriterijumi za izradu karte podobnosti bili su: ugao nagiba padina (naklonski ugao), stabilnost terena, nosivost tla, litogenetska vrsta i inženjersko-geološke osobine stijena, dubina do nivoa podzemne vode i seizmičnost terena.

Vjerovatnoća pojava zemljotresa za stogodišnji period sa maksimalnim mogućim intenzitetom na ovom području je 9° po MCS skali i sa magnitudom od $7,4^\circ$ (po Rihteru), za teritoriju planskog područja i opštine Bar iznosi 63%.

Analizom učestalosti pojavljivanja maksimalnih ubrzanja tla, kod zemljotresa koji su do sada zabeleženi, može se očekivati u sljedećih 100 godina maksimalno ubrzanje (na osnovnoj steni) od $0,177 g^1$, što odgovara intenzitetu zemljotresa od $8,3^\circ$ MM skale²). Proračune raditi na IX stepen seizmičkog inteziteta po MCS skali. Objekat mora biti izgrađen prema važećim propisima za građenje u seizmičkim područjima. Za potrebe proračuna koristiti podatke Zavoda za hidrometeorologiju o klimatskim i hidrometeorološkim karakteristikama u zoni predmetne lokacije.

Pri izgradnji, rekonstrukciji ili rušenju objekta potrebno je izraditi Elaborat o uređenju gradilišta u skladu sa aktom nadležnog ministarstva shodno članu 10 Zakona o zaštiti i zdravlju na radu.

Prije izrade tehničke dokumentacije shodno Zakonu o geološkim istraživanjima ("Sl.list RCG", br.28/93, 42/94, 26/07 i "Sl.list CG", br. 28/11) i Pravilniku o sadržaju projekta geoloških istraživanja ("Sl.list CG", br. 68/23) izraditi:

- Elaborat o geofizičkim istraživanjima tla i
- Elaborat o inženjersko-geološkim karakteristikama tla.

19.	POTREBA IZRADE URBANISTIČKOG PROJEKTA			
	/			
20.	ZA ZGRADE URBANISTIČKO-TEHNIČKI USLOVI SADRŽE I URBANISTIČKE PARAMETRE			
	Oznaka urbanističke parcele	Kat.parc.br.1133, 1134, 1135, 1136 urbanistički blok 4		
	Površina urbanističke parcele	2373m ²		
	Maksimalni indeks zauzetosti	0,5		
	Maksimalni indeks izgrađenosti	2,5		
	Maksimalna spratnost objekata	P+5 (šest nadzemnih etaža)		

Parametri za parkiranje odnosno garažiranje vozila

Problem parkiranja riješiti na sopstvenoj parceli (na slobodnom dijelu parcele ili u garaži), sa tim što je prilikom određivanja potrebnog broja mjesta za smještaj vozila potrebno poštovati sljedeće normative koji su usklađeni sa stepenom motorizacije za grad Bar. Stepenn motorizacije za Bar je procjenjen na osnovu prosečnog stepena motorizacije na nivou Crne Gore 2006. godine (što su zadnji dostupni statistički podaci i uvećan je za oko 30% zato što Bar spada u red najrazvijenijih opština Crne Gore).

Broj parking mjesta obezbjediti u skladu sa normativima korigovanim u odnosu na stepen korekcije za Bar (koji iznosi 0,5):

- 15 PM/1.000m² površine poslovanja - (lokalni uslovi 5-20PM)
- 30 PM/1.000m² površine trgovine - (lokalni uslovi 5-20PM)
- 60 PM/1.000m² površine restorana - (lokalni uslovi 20-100PM),
- 8 PM /1.000m² stambene površine - (lokalni uslovi 6-9PM),
- 15 PM/1.000m² površine hotela (objekata za smještaj) - (lokalni uslovi 10-20PM),
- 12PM/100 posjetilaca za sportske dvorane

potrebe za parkiranjem vozila rješavati isključivo na sopstvenoj parceli u garaži u okviru objekta, ili na slobodnom prostoru na parceli.

garažu predvidjeti u suterenskom ili podrumskom dijelu objekta.

garažu graditi isključivo u okviru zone građenja, tako da ne prelazi zadatu građevinsku liniju.

Potrebe za parkiranjem vozila rješavati u garaži u okviru objekta, ili na slobodnom prostoru na parceli.

Garažu predvidjeti u suterenskom ili podrumskom dijelu objekta, odnosno u posebnom objektu – garaži (u ovom slučaju se garaža se uzima u obzir pri obračunu urbanističkih parametara na parceli.

Garažu graditi isključivo u okviru zone građenja, tako da ne prelazi zadatu građevinsku liniju.

Dimenzije parking mjesta na svim površinama predviđenim za parkiranje treba da budu u skladu sa važećim standardima i propisima. Ulaze u garaže predvidjeti na minimalnom odstojanju od 15,0m od raskrsnica iz bezbjednosnih razloga.

Smjernice za oblikovanje i materijalizaciju, posebno u odnosu na ambijentalna svojstva područja

Uslovi za oblikovanje i izgradnju objekta

U zavisnosti od namjene objekta i ambijenta u kojem se gradi, po potrebi se definišu uslovi za oblikovanje: tip zgrade, zaštita kvalitetnih vizura, fasade: boje, istaci, balkoni, vrsta vrata i prozora, materijali krova: nagib krova i krovni pokrivač, smjer pružanja sljemena, krovni prozori, širina strehe, oluci i dr. uređenje parcele: ograde, popločanje, parkiranje, pristup na javnu površinu, pomoćni objekti: vrsta, veličina i položaj na parceli, komunalni priključci: mjesta priključenja na vodovod, elektro i PTT mrežu i mjesto priključenja na kanalizaciju ili mjesto za septičku jamu.

Materijalizacija: obradu fasada predvidjeti od prirodnog autohtonog kamena i maltera bijele ili druge pastelne (svijetle) boje. Afirmisati upotrebu prirodnih materijala, što podrazumjeva upotrebu drveta za izradu pergola, sjenila na terasama, ograda, mobilijara, škura na prozorima i sl, uz mogućnost upotrebe i savremenih materijala.

Uslovi za unapređenje energetske efikasnosti

Planirati energetska efikasnu gradnju.

Prilikom izrade tehničke dokumentacije poštovati Pravilnik o sadržaju elaborata energetske efikasnosti zgrada ("Službeni list CG", br.47/13).

	DOSTAVLJENO: <ul style="list-style-type: none"> - Podnosiocu zahtjeva - Direkciji za inspekcijski nadzor - U spise predmeta - a/a 	
	OBRAĐIVAČI URBANISTIČKO-TEHNIČKIH USLOVA:	Branka Nikić Nataša Đuknić 
	MINISTAR	Janko Odović  
	PRILOZI	
	<ul style="list-style-type: none"> - Grafički prilozi iz planskog dokumenta - Kopija plana Akt Agencije za zaštitu životne sredine broj 03-D-3862/2 od 17.11.2023.g. Tehnički uslovi broj 6278 od 22.11.2023.godine izdati od doo "VODOVOD I KANALIZACIJA BAR"; Akt broj 30-20-04-13322 od 01.12.2023.g. izdat od Crnogorskog elektrodistributivnog Sistema; Akt Sekretarijata za komunalne poslove i saobraćaj Opštine Bar, Broj: UPI 14-341/23-721 od 22.11.2023.godine;	

CRNA GORA

UPRAVA ZA KATASTAR I DRŽAVNU IMOVINU

PODRUČNA JEDINICA: BAR

Broj: 460-dj-2112/2023

Datum: 20.11.2023.



Katastarska opština: TOMBA

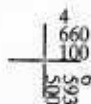
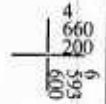
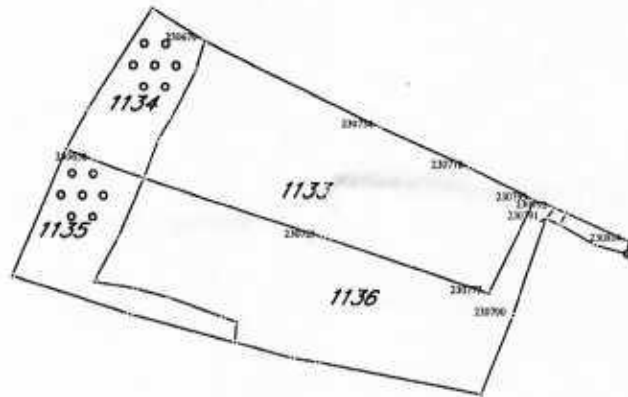
Broj lista nepokretnosti:

Broj plana: 2

Parcele: 1133, 1134, 1135, 1136

KOPIJA PLANA

Razmjera 1: 1000



IZVOD IZ DIGITALNOG PLANA

Obradio:

[Handwritten signature]

Ovjerava
Službeno lice:

[Handwritten signature]



Crna Gora
AGENCIJA ZA ZAŠTITU ŽIVOTNE SREDINE

SEKTOR ZA IZDAVANJE DOZVOLA I SAGLASNOSTI
Broj: 03-D-3862/ Z

Pisarnica Ministarstvo prostornog planiranja,
urbanizma i državne imovine

Primljeno: 20.11.2023.				
Org. jed.	Upr. + iz. odel.	Rezim. broj	Prilog	Vrijednost
08-332	23-6992	2		

Podgorica, 17.11.2023. godine

MINISTARSTVO PROSTORNOG PLANIRANJA, URBANIZMA I DRŽAVNE IMOVINE
Direktorat za planiranje prostora i informacione sisteme
Direkcija za izdavanje urbanističko-tehničkih uslova

Podgorica
Ulica IV Proleterske brigade, br.19

VEZA: 03-D-3862/1 od 15.11.2023. godine

PREDMET: Odgovor na zahtjev u cilju davanja mišljenja o potrebi procjene uticaja

Povodom vašeg zahtjeva, vaš broj 08-332/23-6992/2, kojim ste tražili mišljenje o potrebi procjene uticaja na životnu sredinu za izgradnju novog objekta centralnih djelatnosti, na urbanističkoj parceli koju čine katastarske parcele broj 1133, 1134, 1135 i 1136 KO Tomba, urbanistički blok 4, u zahvatu Detaljnog urbanističkog plana „Polje – Zaljevo“, Opština Bar, a u cilju izdavanja urbanističko-tehničkih uslova Senadi Metović iz Bara, obavještavamo vas sledeće:

Uredbom o projektima za koje se vrši procjena uticaja na životnu sredinu („Službeni list Crne Gore“, br. 20/07, „Službeni list Crne Gore“, br. 47/13, 53/14 i 37/18), utvrđen je spisak projekata za koje je obavezna procjena uticaja na životnu sredinu i projekata za koje se može zahtijevati procjena uticaja.

Uvidom u dostavljenu dokumentaciju nije moguće sa sigurnošću utvrditi namjenu predmetnog objekta.

Smatramo da nosioca projekta treba obavezati da se nakon utvrđivanja namjene predmetnog objekta, shodno Zakonu o procjeni uticaja na životnu sredinu („Službeni list Crne Gore“, br. 75/18), obrati Agenciji za zaštitu životne sredine, sa zahtjevom za izdavanje mišljenja o potrebi sprovođenja postupka procjene uticaja.


S poštovanjem,

dr Milan Gazdić
DIREKTOR



AGENCIJA ZA ZAŠTITU
ŽIVOTNE SREDINE
CRNE GORE

IV Proleterske 19
81000 Podgorica, Crne Gora
tel.: +382 20 446 500
email: epamontenegro@gmail.com
www.epa.org.me

 <p>CEDIS Crnogorski elektrodistributivni sistem</p>	<p>Društvo sa ograničenom odgovornošću „Crnogorski elektrodistributivni sistem“ Podgorica, Ul. I. Milutinovića br. 12 tel: +382 20 408 400 fax: +382 20 408 413 www.cedis.me</p>	<p>Sektor za pristup mreži Ul. Ivana Milutinovića br. 12 tel: +382 20 408 308 fax: +382 20 241 012 www.cedis.me Broj 30-20-04-15529 U Baru, 01.12.2023. godine</p>
	<p>Pisarnica Ministarstvo prostornog planiranja, urbanizma i državne imovine</p>	

<p>Ministarstvo prostornog planiranja, urbanizma i državne imovine</p>			
<p>08-332/23-6992/6</p>			

CRNA GORA

IV proleterske brigade br. 19; 81000 Podgorica

Predmet: Vaš zahtev broj 30-20-04-12119 od 20.11.2023. godine (vaš broj 08-332/23-6992/6 od 08.11.2023. godine), za izdavanje tehničkih uslova za izradu tehničke dokumentacije.

Dostavljena dokumentacija:

- Nacrt urbanističko tehničkih uslova sa izvodom iz planskih dokumenata;

Osnovni podaci:

podnosioc zahtjeva za UTU	Metović Senad iz Bara
planirani objekat	objekat centralnih djelatnosti
lokacija	na urbanističkoj parceli koju čine katastarske parcele broj 1133, 1134, 1135 i 1136 KO Tomba, urbanistički blok 4, površina za centralne djelatnosti - CD u zahvatu DUP-a "Palje - Zaljevo".

Ministarstvo prostornog planiranja, urbanizma i državne imovine obratilo se CEDIS-u, dopisom broj 30-20-04-12119 od 20.11.2023. godine sa zahtjevom za izdavanje tehničkih uslova za izradu tehničke dokumentacije objekta centralnih djelatnosti na urbanističkoj parceli koju čine katastarske parcele broj 1133, 1134, 1135 i 1136 KO Tomba, urbanistički blok 4, površina za centralne djelatnosti - CD u zahvatu DUP-a "Palje - Zaljevo", u Baru. Uz zahtjev je dostavljen nacrt urbanističko tehničkih uslova sa izvodom iz planskog dokumenta.

Uvidom u dostavljenu dokumentaciju utvrđeno je da u istoj nisu sadržani podaci o zahtijevanoj jednovremenoj snazi objekta i načinu obračuna potrošnje električne energije. Bez ovih podataka se ne mogu izdati tehnički uslovi za izradu projektne dokumentacije.

NAPOMENA:

- Preko dijela UP 1133 i 1136 prolazi nadzemni vod 10 kV (dalekovod) u čijoj zoni zaštite (prikazano u listu 7 "Plan Elektroenergetske infrastrukture") nije dozvoljena gradnja objekata. Objekat (objekti) se moraju planirati van zaštitnog koridora postojećih vodova nadzemne mreže 10 kV, shodno smjernicama iz Plana;
- Prilikom podnošenja zahtjeva za izdavanje saglasnosti na glavni projekat električnih instalacija za objekat (objekte) neophodno je dostaviti i Elaborat usklađenosti planiranih objekata i postojećeg dalekovoda u skladu sa Pravilnikom o tehničkim normativima za izgradnju nadzemnih elektroenergetskih vodova nazivnog napona od 1 kV do 400 kV ("Sl. list SFRJ", br. 65/88 i "Sl. list SRJ", br. 18/92)

Situacija R 1:1000



Izmještanje elektroenergetskih objekata i Izvođenje radova u njihovoj neposrednoj blizini može se realizovati isključivo u skladu sa važećim zakonskim i podzakonskim propisima, koji regulišu ovu oblast. U skladu sa tim ukazujemo na članove 220 i 221 Zakona o energetici („Sl.list CG“ br. 05/16 i 51/17) koji glase:

Izmještanje energetskog objekta

Član 220

- (1) Nadležni državni organ može naložiti izmještanje energetskog objekta samo u slučaju izgradnje objekata saobraćajne, energetske i komunalne infrastrukture, objekata za potrebe odbrane zemlje, vodoprivrednih objekata i objekata za zaštitu od elementarnih nepogoda i drugih objekata koji se, u skladu sa zakonom kojim se uređuje eksproprijacija, smatraju objektima od javnog interesa, a koji se, zbog prirodnih ili drugih karakteristika, ne mogu graditi na drugoj lokaciji.
- (2) U slučaju iz stava 1 ovog člana troškove izmještanja energetskog objekta, koji obuhvataju i troškove gradnje, odnosno postavljanja tog energetskog objekta na drugoj lokaciji, snosi investitor objekta radl čije izgradnje se izmješta energetski objekat.

Zabrana radova koji ugrožavaju rad energetskih objekata

Član 221

- (1) Zabranjena je izgradnja objekata koji nisu u funkciji obavljanja energetskih djelatnosti, kao i izvođenje drugih radova ispod, iznad ili pored energetskih objekata, suprotno zakonu i tehničkim propisima.
- (2) Zabranjeno je zasađivanje drveća i drugog rastinja na zemljištu iznad, ispod ili na udaljenosti sa koje se može ugroziti sigurnost energetskog objekta.
- (3) Operator sistema na čijem području se nalazi energetski objekat dužan je da redovno uklanja drveće i drugo rastinje koje ugrožava rad energetskog objekta, uz obavezu plaćanja naknade štete po tom osnovu.
- (4) Vlasnici i nosioci drugih prava na nepokretnostima koje se nalaze ispod, iznad ili pored energetskog objekta ne smiju vršiti radove ili druge radnje kojima se onemogućava ili ugrožava rad i funkcionisanje energetskog objekta, bez prethodnog odobrenja energetskog subjekta koji je vlasnik, odnosno korisnik energetskog objekta.
- (5) Energetski subjekat na zahtjev vlasnika ili nosioca drugih prava nad nepokretnostima koje se nalaze ispod, iznad ili pored energetskog objekta može izdati odobrenje za izvođenje radova iz stava 4 ovog člana u roku od 15 dana od dana podnošenja zahtjeva.

Elektroenergetske instalacije objekta projektovati odnosno izvesti prema:

- Pravilniku o tehničkim normativima za električne instalacije niskog napona ("Sl. list SFRJ" br. 53/88, 54/88 i "Sl. list SRJ" br. 28/95),
- Pravilniku o tehničkim normativima za zaštitu objekta od atmosferskog pražnjenja ("Službeni list SRJ", br 11/96),
- kao i svim drugim važećim pravilnicima i standardima za ovu vrstu objekata.

Pri izradi projekta poštovati tehničke preporuke CEDIS-a.

- Tehnička preporuka za priključenje potrošača na niskonaponsku mrežu TP-2 (dopunjeno izdanje),
- Tehnička preporuka - Tipizacija mjernih mjesta.

Prije početka gradnje investitor je u obavezi da pribavi katastar podzemnih i nadzemnih instalacija, a njihovo eventualno izmještanje, shodno odredbi člana 51 Pravila za funkcionisanje distributivnog sistema električne energije ("Službeni list Crne Gore", br. 72/22) pada na teret investitora.

Obradio: Tehničar za pristup mreži,
Dragan Barišić el.teh.

Dostavljeno:

- Podnosiocu zahtjeva
- Službi za pristup mreži Regiona 4
- a/a





Crna Gora
Opština Bar
Sekretarijat za komunalne poslove i
saobraćaj

Adresa: Bulevar revolucije br. 1
85000 Bar, Crna Gora
Tel: +382 30 311 561
email: sekretarijat.kps@bar.me
www.bar.me

Biskupine Mištinice, prostornog planiranja,
urbanizma i državne imovine

Prmijeno	Org. jed.	Redn. br.	Vrijednost
24. 11. 2023.	08-332/23-6992/3		

Broj: UPI 14-341/23-721

Bar, 22.11.2023. godine

Za: Ministarstvo prostornog planiranja, urbanizma i državne imovine
Adresa: ul. IV Proleterske brigade, br 19, 81000 PODGORICA

Predmet: Obavještenje

Veza: Vaš broj 08-332/23-6992/4 od 08.11.2023. godine

Poštovani,

U vezi vašeg zahtjeva, broj 08-332/23-6992/4 od 08.11.2023. godine, zavedenog u ovom Sekretarijatu, pod brojem UPI 14-341/23-721, koji se tiče izdavanja saobraćajno – tehničkih uslova za priključenje na javni put, za potrebe izgradnje novog objekta centralnih djelatnosti na urbanističkoj parceli koju čine katastarske parcele broj 1133, 1134, 1135 i 1136 KO Tomba, urbanistički blok 4, u zahvatu Detaljnog urbanističkog plana „Polje - Zaljevo“ („Sl. list Crne Gore“ – opštinski propisi“ br. 27/12), opština Bar, obavještavamo vas da je isti proslijeđen Upravi za saobraćaj, s obzirom da prema važećem planu predmetna urbanistička parcela ima mogućnost prilaza sa magistralnog puta M-1, dionica Bar – Ulcinj, za čije upravljanje je nadležan organ državne uprave.

Viši savjetnik III za saobraćaj
Božidar Glavanović

B. Glavanović


VD Sekretar
Milo Markoč

Milo Markoč

Dostavljeno: Naslovu, a/a.

E-mail: sekretarijat.kps@bar.me

Kontakt tel.: 030/311-561

DOO "Vodovod i kanalizacija" - Bar

Broj:6278

Bar, 22.11.2023.godine

Na osnovu zahtjeva Senada Metovića iz Bara, shodno aktu Ministarstva prostornog planiranja urbanizma i državne imovine broj 08-332/23-6992/5 od 08.11.2023. godine koji je zaveden u arhivi DOO »Vodovod i kanalizacija«-Bar dana 16.11.2023.godine pod brojem 6278, izdaju se:

TEHNIČKI USLOVI

Za izradu projektne dokumentacije za izgradnju objekta centralnih djelatnosti na urbanističkoj parceli koju čine katastarske parcele br.1133, 1134, 1135 i 1136 KO Tomba, urbanistički blok 4 u zahvatu DUP-a »Polje – Zaljevo« opština Bar.

a) Opšti dio

Vodovod:

- o Za registrovanje utroška vode cijelog objekta potrebno je ugraditi vodomjer u šahti u skladu sa tehničkim propisima. Šaht treba da bude lociran u posjedu investitora, 1m od ivice parcele gledajući iz pravca mjesta priključenja na ulični cjevovod. Predvidjeti posebno mjerenje potrošnje vode za stambeni i poslovni dio objekta. U slučaju da je planirani priključak profila \geq DN 50mm potrebno je da dubina vodovodnog šahta bude min. 1,60 m (unutrašnje dimenzije).
- o Mjerenje isporučenih količina vode u objektima koji će se graditi ili postavljati na teritoriji Opštine Bar će se vršiti sledećim vodomjerima:
 - a) U objektima za individualno stanovanje – višestambenim vodomjerima sa mokrim ili suvim mehanizmom klase tačnosti »C« ili više i pripremom za daljinsko očitavanje putem radio veze.
 - b) U objektima za kolektivno stanovanje – višestambenim vodomjerom sa mokrim ili suvim mehanizmom klase tačnosti »C« ili više.
 - c) U objektima za obavljanje djelatnosti ili za smještaj sa profilom priključka na javni vodovod od 50mm ili većim – kombinovanim elektromagnetnim ili ultrazvučnim vodomjerom istog profila sa mogućnošću daljinskog očitavanja.
 - d) U poslovnim prostorima u objektu – višestambenim vodomjerom sa mokrim ili suvim mehanizmom klase »C« ili više i pripremom za daljinsko očitavanje putem radio veze i ventilom ispred i iza vodomjera.
- o U objektima za kolektivno stanovanje, vodomjeri se ugrađuju u zajedničkim dijelovima stambene zgrade (hodnicima i holovima) uz obaveznu ugradnju manuelnog magnetnog ventila ispred i iza vodomjera.
- o Za objekte sa više od četiri stambene jedinice (stambene zgrade) može se predvidjeti ugradnja kontrolnih vodomjere za svaki ulaz posebno (vertikalno). Vodovodnu šahtu obavezno izvesti sa drenažom, penjalicama i poklopcem tako postavljenim da se vodomjer ne nalazi neposredno ispod otvora poklopca. Za svaku stambenu jedinicu predvidjeti ugradnju mjernih uređaja-vodomjera smještenih u kasetama na etažama, stalno dostupnim za očitavanje, kontrolu i održavanje (max jedan ormar za jedan sprat, uz mogućnost zaključavanja radi obezbjeđenja od oštećenja i krađe vodomjera). Vodomjeri sa horizontalnom osovinom se moraju postaviti isključivo horizontalno, odnosno sa vertikalnom

osovinom isključivo vertikalno, sa pravim komadom cijevi 3D-5D ispred vodomjera.

- Kod vodomjera profila $\varnothing 50\text{mm}$ i više obavezno se ispred vodomjera ugrađuje zatvarač, hvatač nečistoće, MDK komad, ravni komad za smirenje toka vode, a iza vodomjera ravni komad i zatvarač. Iza vodomjera na koji je spojena hidrantska mreža objekta ili sprinkler sistem za gašenje požara, obavezno se ugrađuje zaštitnik od povratnog toka (nepovratni ventil). Dužina ravnog dijela za smirenje toka ispred i iza vodomjera zavisi o profilu vodomjera. Prilikom dimenzionisanja vodomjernog šahta voditi računa o dimenzijama armatura i fazonских komada koji se ugrađuju.
- Za vrstu materijala priključka na vodovodnu mrežu predvidjeti PEHD (polietilen) ili PP (polipropilen). Maksimalno dozvoljeni profil priključka je $\varnothing 100\text{mm}$, pri čemu profil priključka mora biti manji od profila ulične cijevi na koju se planira priključenje.
- Direktno uzimanje vode iz javne vodovodne mreže preko hidroforskih uređaja, dozvoljeno je samo kod cjevovoda prečnika $\varnothing 200\text{ mm}$ i više. Uređaj za povišenje pritiska kod direktnog spoja na vodovodnu mrežu obavezno mora biti opremljen frekventnom regulacijom. Iz cjevovoda prečnika manjih od $\varnothing 200\text{mm}$ voda za uređaj za povišenje pritiska se može uzimati samo preko zatvorenog prelaznog rezervoara sa slobodnim nivoom vode.
- Direktno uzimanje vode iz javnog cjevovoda za sprinkler instalaciju (preko priključka za objekat) dozvoljeno je samo u slučaju kada je ulični cjevovod prečnika većeg ili jednakog $\varnothing 250\text{ mm}$. Za prečnike uličnih cjevovoda manjeg od $\varnothing 250\text{ mm}$ potrebno je izgraditi rezervoar dovoljne zapremine za potrebe sprinkler instalacija. Rezervoari se u ovom slučaju pune iz uličnog cjevovoda u skladu sa hidrauličkim proračunom iz projekta.

Fekalna kanalizacija:

- Profil priključka i pad potrebno je odabrati u skladu sa izvedenim hidrauličkim proračunima, kao i na osnovu raspoloživih geodetskih kota. Minimalni profil priključka na gradsku kanalizacionu mrežu je $\varnothing 160\text{mm}$.
- Sva neophodna geodetska mjerenja i uzdužne profile, predvidjeti tehničkom dokumentacijom.
- Gradski sistem kanalizacione mreže je separatan, tako da se ne dozvoljava upuštanje atmosferskih voda u fekalnu kanalizaciju i obrnuto.
- Nije dozvoljeno gravitaciono priključenje podrumskih i suterenskih etaža objekta na fekalnu kanalizaciju.
- Prilikom izrade projekta u dijelu ispuštanja otpadnih voda uzeti u obzir sve specifičnosti korisnika kanalizacije (kapacitet i tehnologija proizvodnje, količina, sastav i dinamika ispuštanja otpadnih voda, mogućnost recirkulacije i dr.), kao i ispoštovati "Pravilnik o kvaliteti i sanitarno-tehničkim uslovima za ispuštanje otpadnih voda, načinu i postupku ispitivanja kvaliteta otpadnih voda i sadržaju izvještaja o utvrđenom kvalitetu otpadnih voda (Sl.List CG br.45/08,9/10, 26/12 i 56/19).
- Ako je u sklopu objekta planira priprema hrane (restoran) potrebno je predvidjeti separator ulja i masti.
- Za materijal za izradu priključka na fekalnu kanalizaciju predvidjeti atestirane PVC kanalizacione cijevi za uličnu kanalizaciju (tjemene nosivosti min SN4) ili PP (polipropilen).
- Revizionna okna mogu biti kružnog ili četvrtastog poprečnog presjeka, monolitne AB, montažne AB i poliesterske izrade.
- Na mjestima gdje je moguć uticaj morske vode predvidjeti šahte od poliestera.

Atmosferska kanalizacija

- Neophodno je izvesti proračun oticanja sa predmetne parcele, krovova i uređenih površina i odabrati adekvatan profil priključka.
- Sa izvršenim geodetskim mjerenjima, dati uzdužne profile odvodnih kanala i raspoložive padove samog priključka.
- Reviziona okna i kišne slivnike projektovati u skladu sa tehničkim propisima za ovu vrstu djelatnosti.
- Za materijal za izradu priključka na atmosfersku kanalizaciju predvidjeti PVC ili PE (polietilen).
- Prije upuštanja atmosferskih voda sa uređenih površina (parkinga, garaža, saobraćajnica) u recipijent (kanal otvorenog korita), predvidjeti separator ulja za prečišćavanje voda.
- Reviziona okna mogu biti kružnog ili četvrtastog poprečnog presjeka, monolitne AB, montažne AB i poliesterske izrade.
- Na mjestima gdje je moguć uticaj morske vode predvidjeti šahte od poliestera

b) Postojeće hidrotehničke instalacije

- U slučaju da je u granicama urbanističke parcele trasirana postojeća vodovodna cijev, koja se zadržava u planskom dokumentu, ili je planirana izgradnja nove mreže, neophodno je pridržavati se odredbi »Pravilnika o određivanju i održavanju zona i pojaseva sanitarne zaštite izvorišta i ograničenjima u tim zonama« („Službeni list Crne Gore“, br. 66/09 od 2. oktobra 2009.god).
Član. 32 - Pojas sanitarne zaštite određuje se oko glavnih cjevovoda i u zavisnosti od konfiguracije terena iznosi po 2m od osovine cjevovoda sa obje strane, a za cjevovode za vodosnabdijevanje do 200 stanovnika po 1m od osovine cjevovoda sa obje strane. U pojasu zaštite nije dozvoljena izgradnja objekata, postavljanje uređaja i vršenje radnji koje na bilo koji način mogu zagaditi vodu ili ugroziti stabilnost cjevovoda.
Za cjevovode profila DN 200mm i veće, u slučaju izgradnje objekata na trasi cjevovoda u zoni sanitarne zaštite, neophodno je obezbijediti slobodan prostor svijetlog otvora širine 4,0m i visine 3,0m.
- Ako u granicama urbanističke parcele već postoji ili je planirana izgradnja fekalnog odnosno atmosferskog kolektora, nije dozvoljena izgradnja objekata, postavljanje uređaja i vršenje radnji u pojasu od 2m od osovine kolektora, koje na bilo koji način mogu ugroziti stabilnost cjevovoda.
- U slučaju potrebe izmještanja postojećih hidrotehničkih instalacija (čije zadržavanje nije predviđeno prostorno-planskim dokumentom) sa urbanističke parcele, neophodno je izraditi projekat izmještanja postojećeg cjevovoda shodno predmetnom DUP-u i tehničkim uslovima DOO »Vodovod i kanalizacija« - Bar. Ukoliko trasa novog (izmještenog) cjevovoda prolazi kroz predmetnu urbanističku parcelu, projekat može biti u sklopu glavnog projekta planiranog objekta.

c) Posebni dio

Priključenje na hidrotehničku infrastrukturu

- Priključenje objekta na hidrotehničku infrastrukturu (vodovod, fekalnu i atmosfersku kanalizaciju) predvidjeti u skladu sa planskom dokumentom – faza hidrotehnik.

d) Tehnička opremljenost projekta hidrotehničkih instalacija

I) Projekat unutrašnjih instalacija objekta

- Projekat treba da sadrži sve tekstualne i grafičke priloge za glavni projekat u skladu sa važećim Pravilnikom o načinu izrade i sadržini tehničke dokumentacije. Projekat unutrašnjih instalacija vodovoda i kanalizacije treba izraditi u skladu s pravilima struke i odredbama važeće zakonske regulative, a mora obuhvatiti interne instalacije vodovoda i kanalizacije.

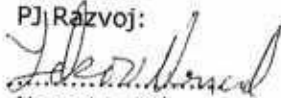
II) Projekat uređenja

- U projektu dostaviti preglednu situaciju u odgovarajućoj razmjeri sa jasno naznačenim mjestom priključenja na gradsku uličnu vodovodnu i kanalizacionu mrežu.
- Na situaciji prikazati položaj sa naznačenim međusobnim rastojanjem planiranog objekta od postojećih i planiranih hidrotehničkih instalacija.
- Projektom obavezno prikazati detalj vodomjernog šahta - vodoinstalaterski i građevinski, sa specifikacijom i pravim dimenzijama fazonskih komada i armatura da bi dokazali usvojene dimenzije, osnovu i presjek kao i njegovu lokaciju na situaciji.

Prilog:

Situacija R 1:500 – izvod iz katastra postojećih hidrotehničkih instalacija

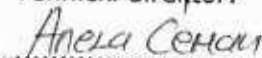
Obradio:
PJ Razvoj:


Nenad Lekić

Rukovodilac:
PJ Razvoj


Orlandić Branislav

Tehnički direktor:


Anela Čenčan
Tombarević Alvin





LEGENDA
R 1:500

POSTOJEČI VODOVOD

DCI DN250

AC DN300

AC





135/3





LEGENDA

-  GRANICA OBUHVATA URBANISTIČKOG PLANA
-  SAOBRAĆAJNICE
-  VODOTOK
-  P+Pi SPRATNOST OBJEKATA

-  MJEŠOVITE NAMJENE - STANOVANJE I PROIZVODNJA
-  MJEŠOVITE NAMJENE - STANOVANJE I POLJOPRIVREDA
-  POVRŠINE ZA ŠKOLSTVO, DJEČJU ZAŠTITU I ZDRAVSTVO
-  POSLOVNE DJELATNOSTI
-  POLJOPRIVREDNO ZEMLJIŠTE
-  SLOBODNO ZEMLJIŠTE
-  KOMUNALNE POVRŠINE

DETALJNI URBANISTIČKI PLAN "POLJE - ZALJEVO"

Naručilac:

Opština Bar

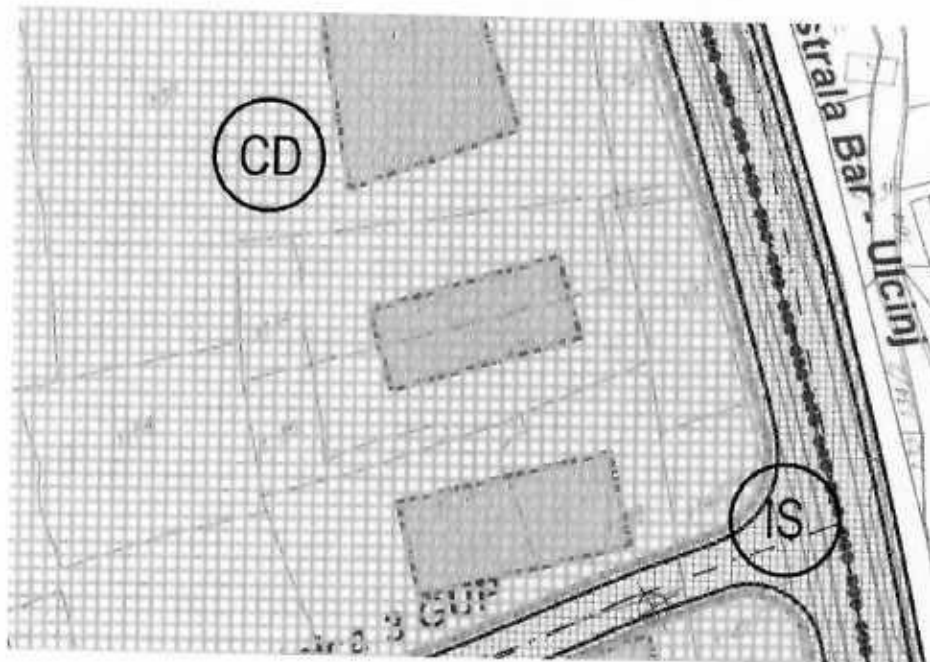
Oslovi:

Odluka o donošenju
 Detaljnog urbanističkog plana "Polje Zaljevo"
 broj 630 - 185 od 09. 08. 2012. god.
 Skupština Opštine Bar, Predsjednica Branka Nikezić

Grafički prikaz:

1

POSTOJEĆA NAMENA
POVRŠINA



	GRANICA OBUHVATA URBANISTIČKOG PLANA
	GRANICA ZONA RAZLIČITIH NAMJENA
	OZNAKA ZONA RAZLIČITIH NAMJENA
	GRANICA BLOKA
	OZNAKA BLOKA
	POVRŠINE ZA MJESOVITE NAMENE
	POVRŠINE ZA CENTRALNE DJELATNOSTI
	POVRŠINE ZA ŠKOLSTVO I SOCIJALNU ZAŠTITU
	POVRŠINE ZA SPORT
	POVRŠINE ZA ZDRAVSTVO
	POVRŠINE ZA POSLOVNE DJELATNOSTI
	POVRŠINE ZA PEJZAŽNO UREĐENJE JAVNE NAMJENE
	SAOBRAĆAJNICE - PRVA FAZA PO GUP - BAR 2020.
	VOĐENE POVRŠINE

DETALJNI URBANISTIČKI PLAN "POLJE - ZALJEVO"

Naručilac:

Opština Bar

Oslovač:

Odluka o donošenju
Detaljnog urbanističkog plana "Polje Zaljevo".
broj 030 - 185 od 09. 08. 2012 god.
Skupština Opštine Bar, Predsjednica Branka Nikezić

Grafički prikaz:

2

PLAN NAMJENE POVRŠINA












-  GRANIKA ODRŽAVATA URBANISTIČKOG PLANA
-  GRANIKA URBANISTIČKOG BLOKA
-  GRANIKA ZONA RAZLIČITIH NAMJENA
-  OZNAKA ZONA RAZLIČITIH NAMJENA
-  OZNAKA BLOKA
-  GRANIKA URBANISTIČKE PARCELE
-  OZNAKA URBANISTIČKE PARCELE
-  OSOVNA KOLEBKIH SAOBRAĆAJNICA

DETALJNI URBANISTIČKI PLAN "POLJE - ZALJEVO"	
Mjesno područje:	
Opština Bar	
Datum:	
Odluka o donošenju Detaljnog urbanističkog plana "Polje Zaljevo" broj 030 - 185 od 09. 08. 2012 god Skupština Opštine Bar, Predsjednica Branka Nikezić	
Grafički prikaz:	
3	PLAN PARCELACIJE javnih površina





- | | |
|---|---|
|  | GRANICA OBUHVATA URBANISTIČKOG PLANA |
|  | GRANICA URBANISTIČKOG BLOKA |
|  | GRANICA ZONA RAZLIČITIH NAMJENA |
|  | OZNAKA ZONA RAZLIČITIH NAMJENA |
|  | OZNAKA BLOKA |
|  | REGULACIONA LINIJA |
|  | KOLSKE SAOBRAĆAJNICE |
|  | NAJVEĆA DOZVOLJENA SPRATNOST OBJEKATA u skladu sa planiranom namjenom |
|  | GEOLOŠKA REJONIZACIJA |

DETALJNI URBANISTIČKI PLAN "POLJE - ZALJEVO"

Naručilac:

Opština Bar

Datov:

Odluka o donošenju
Detaljnog urbanističkog plana "Polje Zaljevo"
broj 030 - 185 od 09. 08. 2012 god.
Skupština Opštine Bar, Predsjednica Branka Nikezić






Grafički prilog





4-1

PLAN REGULACIJE





-  GRANICA OBLUHVATA URBANISTIČKOG PLANA
-  GRANICA URBANISTIČKOG BLOKA
-  GRANICA ZONA RAZLIČITIH NAMJENA
-  OZNAKA ZONA RAZLIČITIH NAMJENA
-  OZNAKA BLOKA

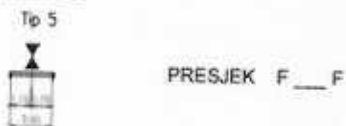

-  GRAĐEVINSKA LINIJA NQVOPLANIRANIH OBJEKATA
-  KOLSKE SADRBAČAJNICE
-  NAJVIŠEA DOZVOLJENA SMJATNOST OBJEKATA u skladu sa planiranim namjenom
-  GEOLŠKA REJONIZACIJA

DETALJNI URBANISTIČKI PLAN "POLJE - ZALJEVO"	
Mesto: Opština Bar	
Odluka o donošenju Detaljnog urbanističkog plana "Polje Zaljevo" broj 030 - 185 od 09. 08. 2012 god. Skupština Opštine Bar, Predsjednica Branka Nikezić	
Grafički prikaz	
4-2	PLAN REGULACIJE SA KOORDINATAMA TAČAKA GRAĐEVINSKIH LINIJA





PROFILI PLANIRANIH SAOBRAĆAJNICA



DETALJNI URBANISTIČKI PLAN
"POLJE - ZALJEVO"


Mjesna zajednica	
Opština Bar	
Odluka o donošenju Detaljnog urbanističkog plana "Polje - Zaljevo" broj 030 - 185 od 09. 08. 2012 god Skupština Opštine Bar, Predsjednica Branka Nikazić	
Gradska knjiga	
5	PLAN SAOBRAĆAJA

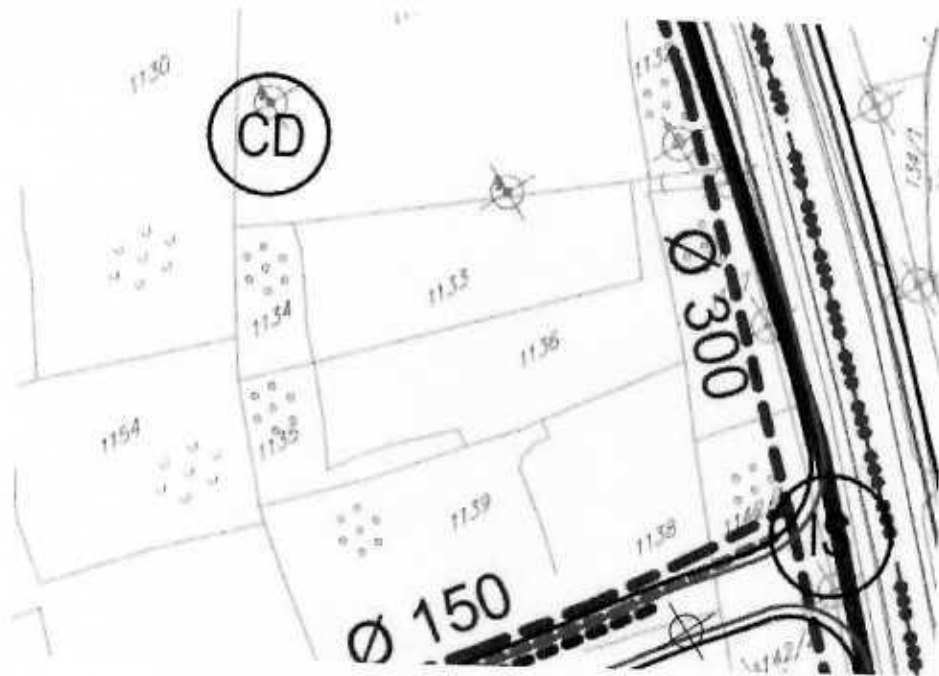
LEGENDA







- GRANICA OBLUHVA URBANISTIČKOG PLANA
- POSTUJUĆE SAOBRAĆAJNICE
- PLANIRANE SAOBRAĆAJNICE PO GUP-u
- OSOVINA SAOBRAĆAJNICE
- TEME SAOBRAĆAJNICE
- INTERNE SAOBRAĆAJNICE



KATEGORIZACIJA PLANIRANIH SAOBRAĆAJNICA

-  PRIMARNI PUT
-  SEKUNDARNI PUT
-  TERCIJARNI PUT
-  NASELJSKA ULICA



-  Postojeća vodovodna mreža - zadržava se
-  Regionalni vodovod crnogorsko primorje
-  Planirana vodovodna mreža
-  Postojeći fekalni kolektor
-  Planirana mreža fekalne kanalizacije
-  Planirana mreža atmosfenske kanalizacije

DETALJNI URBANISTIČKI PLAN "POLJE - ZALJEVO"

Skupština Opštine Bar

Opština Bar

Opština

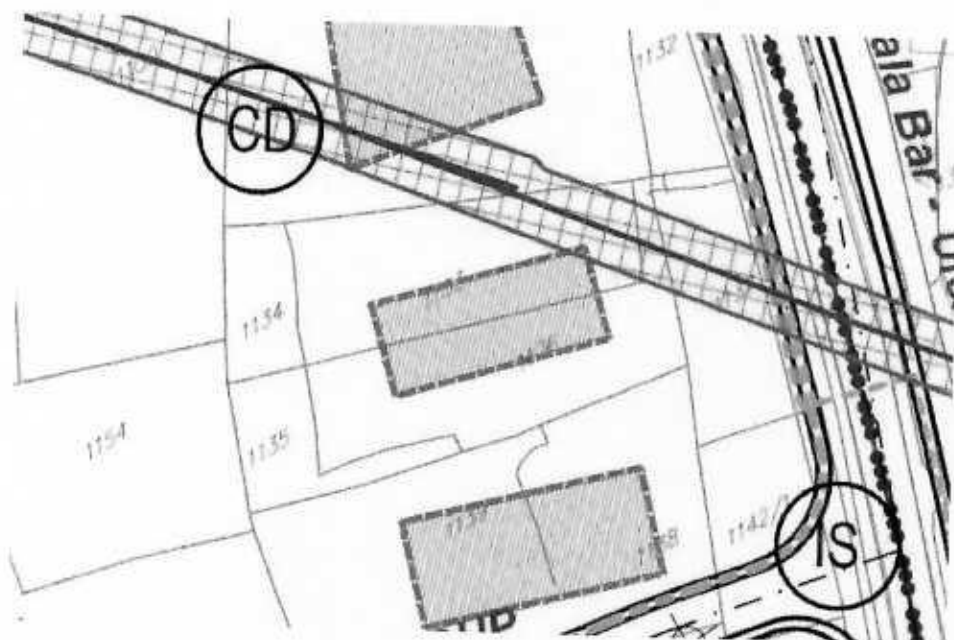
Odluka o donošenju
Detaljnog urbanističkog plana "Polje Zaljevo"
broj 030 - 185 od 09. 08. 2012. god.
Skupština Opštine Bar, Predsjednica Branka Nikezić

Broj: 030/12

6

PLAN HIDROTEHNIČKE
INFRASTRUKTURE





	TS 35/10 kV, 2x8 MVA, nova
	TS 10/0, 4 kV, postojeća
	TS 10/0, 4 kV, zadržava se
	TS 10/0, 4 kV, 630 kVA, nova
	Urbanističke parcele za TS
	Koridor nadzemnog voda 10 kV
	Nadzemni vod 10 kV, postojeći
	Podzemni vod 35 kV, novi
	Podzemni vod 10 kV, novi
	Podzemni vod 10 kV, postojeći
	Podzemni vod 10 kV, ukidanje

DETALJNI URBANISTIČKI PLAN "POLJE - ZALJEVO"

Neodlučan:

Opština Bar

Odluka:

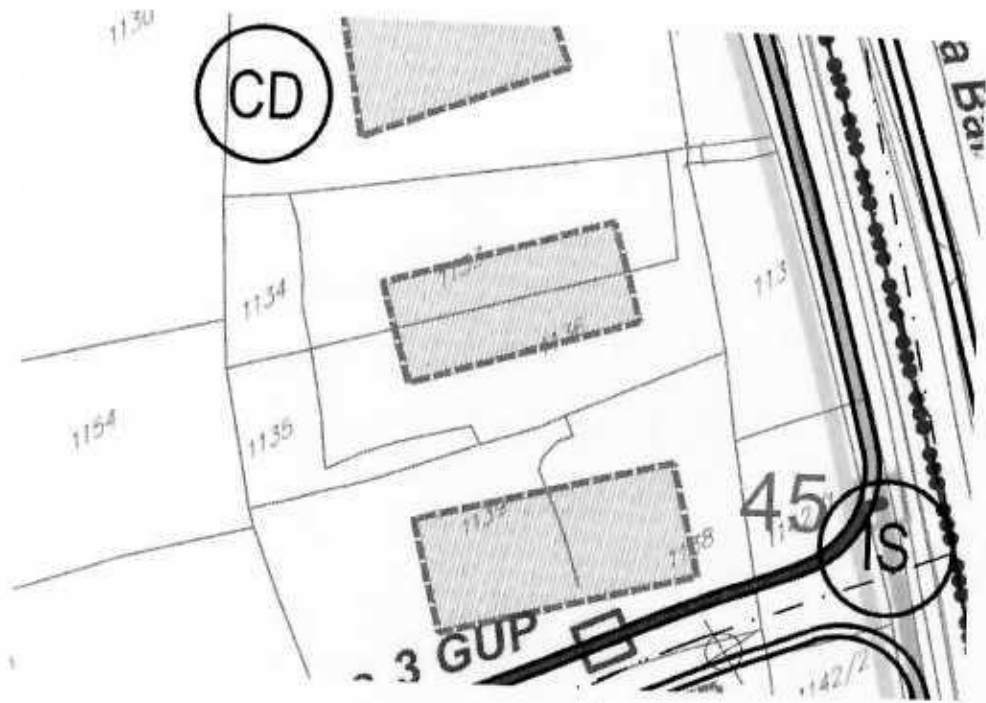
Odluka o donošenju
 Detaljnog urbanističkog plana "Polje Zaljevo"
 broj 030 - 185 od 09. 08. 2012.god
 Skupština Opštine Bar, Predsjednica Branka Nikezić

Grafički prilog

7

**PLAN ELEKTROENERGETSKE
 INFRASTRUKTURE**





- POSTOJEĆI TELEFONSKI KABL POLOŽEN U ZEMLJU
- POSTOJEĆA TT KANALIZACIJA (4x110) SA TT OKNOM broj
- POSTOJEĆA TEL. KOMUTACIJA ("CENTRALA")
- POSTOJEĆI OPTIČKI KABL
- PLANIRANA TEL. KOMUTACIJA ("CENTRALA")
- PLANIRANA TT KANALIZACIJA SA TT OKNOM (4x110)
- PLANIRANA TT KANALIZACIJA SA TT OKNOM (2x 110)
- PLANIRANI OPTIČKI KABL

DETALJNI URBANISTIČKI PLAN "POLJE - ZALJEVO"

Naručilac

Opština Bar

Osnov

Odluka o donošenju
Detaljnog urbanističkog plana "Polje Zaljevo"
broj 030 - 185 od 09. 08. 2012. god.
Skupština Opštine Bar, Predsjednica Branka Nikezić

Grafički prilog

8

PLAN TELEKOMUNIKACIONE INFRASTRUKTURE

