

1	<p>URBANISTIČKO-TEHNIČKI USLOVI za izradu tehničke dokumentacije</p>
2	<p>za rekonstrukciju objekta obrazovanja – JU OŠ „Sutjeska“, na lokaciji koju čini katastarska parcela br. 462 KO Podgorica I, u zahvatu Prostorno urbanističkog plana Glavnog grada Podgorice („Sl.list CG - opštinski propisi“,br. 06/14).</p>
3	<p>PODNOŠILAC ZAHTJEVA: MINISTARSTVO PROSVJETE, NAUKE I INOVACIJA</p>
4	<p>POSTOJEĆE STANJE</p>
	<p>Uvidom u priloženu dokumentaciju, kopiju plana, listove nepokretnosti i važeću plansku dokumentaciju, konstatovano je sledeće:</p> <ul style="list-style-type: none"> - Katastarska parcela br. 462 KO Podgorica I, PJ Podgorica, površine 21711 m², evidentirana u Listu nepokretnosti 192 – prepis, način korišćenja – škola za osnovno obrazovanje površine 3173 m², zemljište uz zgrade 18538 m², svojina – Crna Gora – Subjekat raspolaganja Vlada Crne Gore, upravljanje JU Osnovna škola Sutjeska <p>Napomena: Navedene oznake katastarskih parcela ažurne su na Geoportalu UZN u vrijeme izdavanja ovih UTU, a do promjene u oznakama katastarskih parcela može doći usljed sprovođenja elaborata parcelacije u katastarskom operatu.</p> <p>Sve predmetne parcele se nalaze u zahvatu Prostorno urbanističkog plana Glavnog grada Podgorice („Sl.list CG - opštinski propisi“,br. 06/14).</p> <div data-bbox="310 1178 1422 1797" data-label="Image"> </div> <p style="text-align: center;">Slika: Izvod iz Ortofoto snimka</p>



Slika: Izvod iz Geoportala

U Podgorici se nalazi 30 osnovnih škola, od kojih četiri u Gradskoj opštini Golubovci i četiri u Gradskoj opštini Tuzi i 23 područne ustanove, sa ukupno 22.328 učenika upisanih u školskoj 2011/2012. godini, odnosno 99% populacije od 6 do 14 godina.

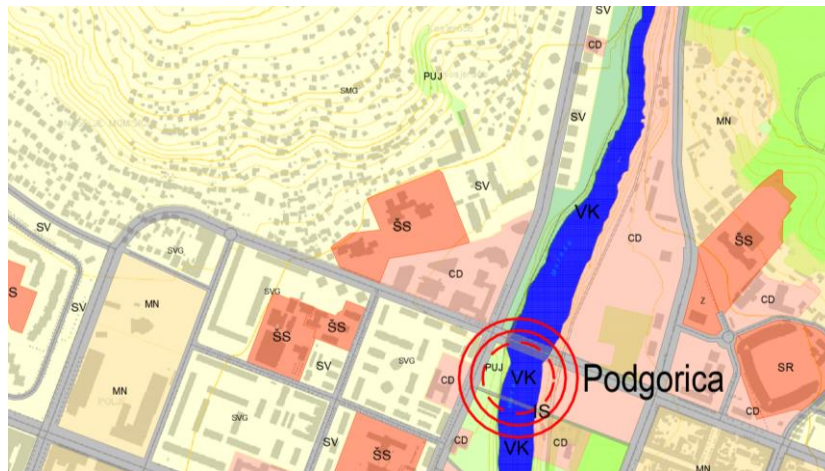
Standard postojeće izgrađene površine je zadovoljavajući u osnovnim školama u ruralnim područjima, dok u pojedinim gradskim naseljima ne zadovoljava propisane normative minimum 6,0 m² zatvorenog i 10-15 m² otvorenog prostora po učeniku.

U Podgorici je evidentiran nedostatak osnovnih škola i to: u Tološima, na Koniku i Zabjelu, i u dijelu grada u kome se nalazi Univerzitetski centar.

Kada se posmatra odnos broja učenika i broja nastavnika, prosjek u osnovnim školama u EU iznosi 12,8 učenika na jednog nastavnika. U Podgorici prosječan broj učenika u odjeljenju u osnovnim školama iznosio 26, a prosječan broj učenika u odnosu na jednog nastavnika je 18,1. Međutim, ovi pokazatelji ne odražavaju stvarnu sliku, jer su u prosjek uključene i ustanove na gradskom području u kojima se broj učenika kreće i do 1.490 (OŠ „Pavle Rovinski), ali i područne jedinice na vangradskom području sa minornim brojem učenika (1 u OŠ „Đoko Prelević” Ubli, 2 u OŠ „29. novembar“ Krševo, 4 u OŠ „Đerđ Kastrioti Skenderbeg” u Papratima i Donjem Zatrijepču i sl.).

Većina osnovnih škola na planskom području Glavnog grada - Podgorice posjeduju sale za fizičku kulturu koje sa svojim sadržajima zadovoljavaju potrebe učenika. Osnovne škole “Niko Maras” u Bijelom Polju i “Gornja Zeta” u Srpskoj ne posjeduju sale za fizičku kulturu. Fiskulturne sale su prisutne i u okviru matičnih škola u Golubovcima, Tuzima i Matagužima.

5	PLANIRANO STANJE
5.1.	Namjena lokacije
	Prema grafičkog priloga br.1.12 GUR Podgorica – plan namjene površina detaljne kategorije dio predmetne lokacije je namjene površine za školstvo i socijalnu zaštitu dok je preostali dio zelene površine javne namjene.



GUR PODGORICA - PLAN NAMJENE POVRŠINA DETALJNE KATEGORIJE Grafički prilog br. A 1.12

Površine za školstvo i socijalnu zaštitu su u planu namjene površina predviđene za gradnju dječjeg vrtića i **osnovne škole**. Ostali sadržaji obrazovanja: srednja škola, visoka škola, univerzitetski objekti mogu se locirati na površinama centralnih djelatnosti i mješovite namjene.

Dozvoljeni indeksi izgrađenosti i zauzetosti urbanističke parcele moraju biti u skladu sa normativima i standardima koji uređuju određenu djelatnost, s tim da na urbanističkoj parceli mora biti predviđeno najmanje 25% zelenih površina.

Takođe na površinama za školstvo i socijalnu zaštitu, izuzetno od pretežne namjene i kompatibilno toj namjeni mogu se planirati:

- Sportski objekti i tereni;
- Parkinzi i garaže za smještaj vozila korisnika (zaposlenih i posjetilaca)
- Objekti i mreže infrastrukture

Lokaciju na kojoj je predviđena rekonstrukcija objekta školstva – JU OŠ „Sutjeska“, na lokaciji koju čini katastarska parcela br. 462 KO Podgorica I.

Površina predmetne lokacije iznosi 21710 m² (prema listu nepokretnosti)

Lokacija se nalazi u zahvatu Prostorno urbanističkog plana Glavnog grada Podgorice („Sl.list CG - opštinski propisi“, br. 06/14).

Ciljevi razvoja osnovnog obrazovanja u narednom planskom periodu su:

- Očuvati mrežu osnovnih škola na seoskom području u što većem opsegu,
- Povećati standard fizičkog prostora na 6 m² po učeniku i kvalitet usluga na urbanom području;
- Omogućiti dobru dostupnost do škola u urbanom području (800 metara ili 10 min. pješke), u ruralnim područjima omogućiti dostupnost do većih škola uvođenjem školskih autobusa ili kombija;
- Distribuciju novih škola i širenje postojećih mora pratiti migraciona kretanja;
- Prilikom lociranja škola treba voditi računa o lokacijama koje čine značajnu tačku susreta više konekcija,
- Prioritetno tražiti rješenja u adaptacijama i dogradnji postojećih kapaciteta,
- Izgradnjom i uređenjem novih površina obezbijediti rad osnovnih škola u dvije smjene.

	<p>Pravilnikom o bližem sadržaju i formi planskog dokumenta, kriterijumima namjene površina, elementima urbanističke regulacije i jedinstvenim grafičkim simbolima ("Službeni list Crne Gore", br. 24/10 i 33/14) je definisano da u okviru zelenih površina javne namjene može se planirati zelenilo u funkciji rekreacije zajedno sa objektima obrazovanja.</p> <p>Prilikom izrade tehničke dokumentacije poštovati:</p> <ul style="list-style-type: none"> - Pravilnik o načinu izrade i sadržini tehničke dokumentacije za građenje objekta („Službeni list Crne Gore“, br. 44/18, 43/19). - Pravilnik o načinu obračuna površine i zapremine zgrade („Službeni list Crne Gore“, br. 60/18). - Pravilnik o bližem sadržaju i formi planskog dokumenta, kriterijumima namjene površina, elementima urbanističke regulacije i jedinstvenim grafičkim simbolima ("Službeni list CG", br.24/10 i 33/14) i Crnogorskim standardom MEST EN 15221-6:Upravljanje kapacitetima - Dio 6. <p>Procedure izrade tehničko-investigacione dokumentacije, kao i samo građenje, mora se sprovoditi u svemu prema važećoj zakonskoj regulativi. Objekat projektovati u duhu sa tehničkim propisima, normativima i standardima za projektovanje ove vrste objekata.</p> <p><i>Dogradnju i nadgradnju izvršiti u skladu sa postojecom arhitektonskom formom i uz postovanje zakonske regulative u dijelu zaštite autorskih prava.</i></p>
5.2.	<p>Pravila parcelacije</p>
	<p>Građevinska linija je linija utvrđena kao linija na, iznad i ispod površine zemlje, do koje je dozvoljeno građenje i određena minimalnim odstojanjem od saobraćajnice i granica parcele. Građevinska linija se postavlja minimalno na udaljenosti od 5 m od regulacione linije; Regulaciona linija je linija koja dijeli površinu određene javne namjene od površina predviđenih za druge namjene. Regulaciona linija saobraćajnice određuje se prema rangu saobraćajnice, položaju u prostoru i uslovima odvijanja saobraćaja. Širina pojasa regulacije javnih puteva obuhvata širinu putnog pojasa (poprečni profil saobraćajnice sa obostranim zaštitnim pojasom);</p> <p>Kotu prizemlja prilagoditi uređenom terenu i namjeni.</p> <p>Koordinate prelomnih tačaka zone gradnje X=6603726.28 Y= 4701247.16 X=6603700.13 Y=4701238.50 X=6603591.94 Y=4701196.80 X=6603618.23 Y=4701129.34 X=6603649.78 Y=4701133.42 X=6603701.50 Y=4701141.89 X=6603762.11 Y=4701157.39</p>
6	<p>PREPORUKE ZA SMANJENJE UTICAJA I ZAŠTITU OD ZEMLJOTRESA, KAO I DRUGE USLOVE ZA ZAŠTITU OD ELEMENTARNIH NEPOGODA I TEHNIČKO-TEHNOLOŠKIH I DRUGIH NESREĆA</p>
	<p>Topografija prostora Podgorica se nalazi na sjevernom dijelu Zetske ravnice, u kontaktnoj zoni sa brdskoplaninskim zaleđem. Njen geografski lokalitet je određen sa 42° 26' sjeverne geografske širine i 19° 16' istočne geografske dužine. Najveći dio Podgorice leži na fluvio-glacijalnim terasama rijeke Morače i njene lijeve pritoke Ribnice, na prosječnoj visini od 44,46 m.n.v.</p> <p>Inženjersko - geološke karakteristike Teren izgrađuju šljunkoviti, pjeskoviti i slabo vezni konglomerati. Sa gledišta inženjersko - geoloških odlika tlo je stabilno masivno, tako da opasnost od pojava deformacija prilikom</p>

izgradnje objekata sa visokim specifičnim opterećenjem je minimalan.

Stepen seizmičkog intenziteta

Sa makroseizmičkog stanovišta Podgorica se nalazi u okviru prostora sa vrlo izraženom seizmičkom aktivnošću.

Koeficijent seizmičnosti (c) KS = 0,090

Koeficijent dinamičnosti Kd = 0,47 - 1,0

Urvanje tla Q max = 0,360

Seizmički intenzitet (MCS) = 9

Mjere za smanjenje seizmičkog rizika

Teritorija Glavnog grada pripada prostoru Crne Gore koji je izložen dejstvu zemljotresa, kako iz autohtonih žarišta, tako i iz žarišta sa susjednih teritorija. Na to utiče više aktivnih ili aktivno-potencijalnih seizmogenih zona, a, prije svih, podgoričko-danilovgradska zona, koja je manje aktivna i daje rjeđe zemljotrese između 9 i 10^o MCS.

Seizmičke aktivnosti, naročito one velikog intenziteta, mogu dovesti i do niza posljedičnih hazarda: likvefakcije tla, pojava klizišta, promjene nivoa podzemnih voda i dr. Distribucija očekivanog seizmičkog hazarda i distribucija stanovništva u velikoj mjeri uslovljavaju nivo očekivanih šteta. Rezultati istraživanja pokazuju da je nivo očekivanog seizmičkog hazarda u urbanizovanom dijelu Glavnog grada veći u odnosu na brdsko-planinski dio, a u isto vrijeme atraktivnost Glavnog grada kao državnog centra prouzrokuje koncentraciju stanovništva i materijalnih dobara na dosta uskom području. Samim tim, nivo očekivanog seizmičkog rizika može biti višestruko povećan ako se ne obezbijede neophodni uslovi i pravci za redukciju istog. Ova vrsta rizika se može definisati kao očekivani nivo gubitaka ili šteta nastalih usljed dejstva zemljotresa na određenom mjestu i u određeno vrijeme.

Zaštita od klizišta odnosi se na izbjegavanje nestandardnih intervencija u prirodnoj konfiguraciji zemljišta, posebno na većim nagibima, održavanje vegetacije na nagnutim terenima i sprečavanje gradnje, kao i na primjenjivanje kriterijuma zaštite od zemljotresa.

Mjere zaštite od požara

Požar kao „najveća šumska štetočina“ javlja se u rubnim djelovima sa naseljenim mjestima. Najveći broj požarišta se nikada ne sanira. U planskom periodu ovoj problematici se mora posvetiti više pažnje, pogovoto ako se ima u vidu da su 50% požara izazvala privatna lica. Da bi se spriječila pojava požara u šumama na prostoru Glavnog grada, odnosno da biisti u slučaju pojave bio brzo lokalizovan treba sprovesti sljedeće mjere:

- Mjere predohrane (imaju za cilj da se iz šume uklone, po mogućnosti, svi mogući uzroci javljanja šumskih požara; u okviru ovih mjera spada i kulturno-prosvjetna propaganda, s ciljem da se ukaže na značaj šume kao opšteg dobra koje zahtijeva čuvanje i zaštitu);
- Mjere za brzo otkrivanje nastalog požara;
- mjere za gašenje požara i mjere poslije požara (sanacija opožarenih površina).

Pored ovih mjera, potrebno je obezbijediti: saobraćajnu pristupačnost, snabdjevenost opremom i ljudstvom, službom osmatranja i javljanja, protivpožarnim prugama i punktovima za protivpožarnu zaštitu u svemu se pridržavajući Plana zaštite od požara.

Zaštita i spasavanje od požara u naseljima, gdje se nalazi veći broj ljudi i materijalnih dobara koji mogu biti ugroženi, sprovodiće se kroz urbano rješenje protivpožarnih puteva i prilaza vodnim objektima, smanjenje požarne opterećenosti protivpožarnih prepreka, uslova za efikasnu

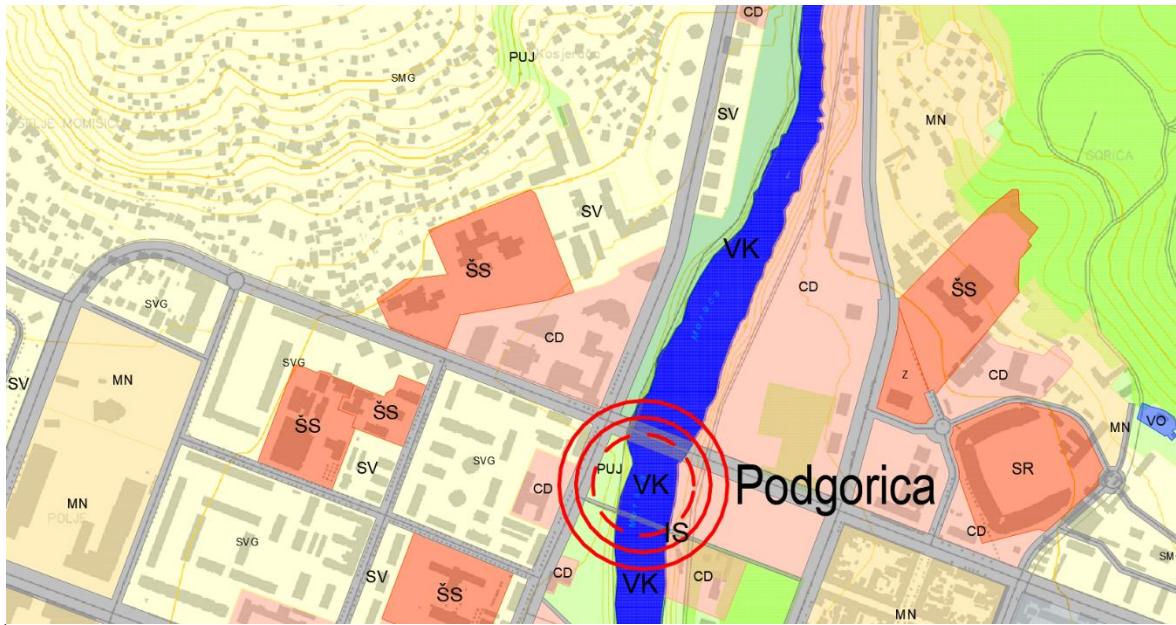
	<p>intervenciju vatrogasnih snaga, dobro dimenzionisanje vodovodne i hidrantske mreže, lokacije vatrogasnih objekata, obezbjeđenje sistema veza i dr.</p> <p>Mjere zaštite od atmosferskih nepogoda Zaštita od atmosferskih nepogoda (vjetar, grad, ekstremne temperature, atmosferska pražnjenja i dr) ostvaruje se:</p> <ul style="list-style-type: none"> - Projektovanjem i izgradnjom objekata primjenjujući različite mjere: kroz poboljšanje toplotne izolacije koja u ljetnjem periodu ne dozvoljava pregrijvanje, dok u zimskim zadržava toplotu i kroz adekvatnu veličinu otvora vodeći računa o mikroklimatskim uslovima podneblja; - Projektovanjem infrastrukturnih objekata u skladu sa važećim zonskim propisima i pravilnicima (npr. Pravilnik o opterećenju vjetrom građevinskih konstrukcija; „Sl. list SFRJ“; br. 70/91); - organizovanjem sistema protivgradne zaštite; - Gromobranskom zaštitom objekata i dr. <p>Tehničkom dokumentacijom predvidjeti mjere zaštite od požara shodno propisima za ovu vrstu objekata. U cilju zaštite od elementarnih nepogoda postupiti u skladu sa Zakonom o zaštiti i spašavanju (»Službeni list CG«, br.13/07, 05/08, 86/09 i 32/11 i 54/16) i Pravilnikom o mjerama zaštite od elementarnih nepogoda (»Službeni list RCG«, br.06/93) i Zakonu o zapaljivim tečnostima i gasovima (»Službeni list CG«, br.26/10, 31/10, 40/11 i 48/15).</p> <p>U cilju obezbjeđenja zaštite od požara primjeniti mjere propisane sljedećim zakonima i propisima:</p> <ul style="list-style-type: none"> - Zakon o zaštiti i spašavanju („Službeni list CG“, br.13/07, 05/08, 86/09 i 32/11) <p>Pri projektovanju objekata preporučuje se korišćenje propisa EUROCODES, naročito EUROCODE 8 - Projektni propis za zemljotresnu otpornost konstrukcija.</p>
7	USLOVI I MJERE ZAŠTITE ŽIVOTNE SREDINE
	<p>Tehničkom dokumentacijom predvidjeti uslove i mjere za zaštitu životne sredine u skladu sa odredbama Zakona o procjeni uticaja na životnu sredinu („Službeni list CG,, br.40/10, 73/10, 40/11, 27/13, 52/16), Zakona o životnoj sredini (Službeni list CG,, br.52/16) i Zakonom za zaštitu prirode („Službeni list CG,, br.54/16) na osnovu urađene procjene uticaja na životnu sredinu.</p>
8	USLOVI ZA PEJZAŽNO OBLIKOVANJE
	<p>Zelenilo objekata prosvjete (ZOP) Uređenje vrtića, osnovnih i srednjih škola treba da bude podređen korisnicima prostora, odnosno djeci različitih uzrasta. Time je potrebno izbjegavati vrste: toksične (Nerium oleander, Evonymus europea, Ligustrum vulgare, Taxus baccata, Sambucus racemosa, bršljan, hortenzija, hrizantema, đurđevak itd.) Normativi za otvoreni prostor objekata prosvjete date su u Prilogu plana. Postojeće zelene površine vrtića i škola potrebno je obnoviti i rekultivisati.</p> <p>Potrebno je stvoriti djelove za miran odmor, ljetnje učionice, zakloniti ih od aktivne rekreacije. U ljetnjim učionicama potrebno je obezbijediti sadržaj za sprovođenje nastave-amfiteatar), kao i sprovesti sadnju visokog drveća usljed stvaranja sjenke. Prostor dvorišta objekata prosvjete opremiti pratećim mobilijarom, klupama, kantama za smeće, rasvjetom.</p> <p>Prostor predstavlja značajnu, izrazito urbanizovanu gradsku zonu sa različitim sadržajima (univerzitetski sadržaji, studentski domovi, škola, javni objekti, sportski stvari maksimalna funkcionalnost, tj. da se kroz jasne smjernice za dalje faze planiranja ostvare kvantitativni i kvalitativni standardi i maksimalna funkcionalnost.</p>

	Okosnicu prostora čini zelenilo univerzitetskog parka sa pješačkim koridorom ka centralnim univerzitetskim sadržajima. Na njih se nadovezuju ostale pješačke i kolske saobraćajnice u funkciji povezivanja različitih sdržaja unutar i van zelenila. Za plan je naročito značajna veza sa Tološkom šumom (čiji dio i pripada zahvatu DUP-a). Kao značajna, prepoznata sportsko-rekreativna zona u okviru važećih planskih dokumenata gravitira ovom, i širem gradskom području u zadovoljavanju potreba sa brojnim ržana je, zbog podzemnih garaža, manjim funkcionalno slovljenim zelenim površinama. I ako limitirane, nesumnjivo daju doprinos kvalitetu prostora.
9	USLOVI I MJERE ZAŠTITE NEPOKRETNIH KULTURNIH DOBARA I NJIHOVE ZAŠTIĆENE OKOLINE
	Prema članu 87 i 88 Zakona o zaštiti kulturnih dobara, ukoliko se, prilikom izvođenja građevinskih ili bilo kojih drugih drugih aktivnosti naiđe na nalaze od arheološkog značaja, izvođač radova (pronalazač), dužan je da: <ul style="list-style-type: none"> - Prekine radove i obezbijedi nalazište, odnosno nalaze od eventualnog oštećenja, uništenja i od neovlašćenog pristupa drugih lica; - Odmah prijavi nalazište, odnosno nalaz Upravi za zaštitu kulturnih dobara, najbližoj javnoj ustanovi za zaštitu kulturnih dobara, organu uprave nadležnom za za poslove policije ili organu uprave nadležnom za poslove sigurnosti na moru; - Sačuva otkrivene predmete na mjestu nalaženja u stanju u kojem su nađeni do dolaska ovlašćenih lica subjekata iz tačke 2; - Saopšti sve relevantne podatke u vezi sa mjestom i položajem nalaza u vrijeme otkrivanja i o oklonostima.
10	USLOVI ZA LICA SMANJENE POKRETLJIVOSTI I LICA SA INVALIDITETOM
	Tehničkom dokumentacijom obezbijediti prilaz i upotrebu objekta/objekata licima smanjene pokretljivosti u skladu sa članom 71 Zakona o planiranju prostora i izgradnji objekata i Pravilnikom o bližim uslovima i načinu prilagođavanja objekata za pristup i kretanje lica smanjene pokretljivosti i lica sa invaliditetom („Sl. list CG“ broj 48/13 i 44/15).
11	USLOVI ZA POSTAVLJANJE I GRADNJU POMOĆNIH OBJEKATA
	Pomoćni objekti se postavljaju u skladu sa Odlukom o postavljanju odnosno građenju i uklanjanju pomoćnih objekata na teritoriji Glavnog grada Podgorice ("Službeni list Crne Gore - opštinski propisi", br. 014/21, 009/22, 031/22, 049/22).
12	USLOVI ZA OBJEKTE KOJI MOGU UTICATI NA BEZBJEDNOST VAZDUŠNOG SAOBRAĆAJA
	/
13	USLOVI ZA OBJEKTE KOJI MOGU UTICATI NA PROMJENE U VODNOM REŽIMU
	U skladu sa članom 114 Zakona o vodama ("Službeni list RCG" broj 27/07, "Službeni list CG" broj 73/10, 32/11, 47/11, 48/11 i 52/16) investitor je dužan da radi izrade tehničke dokumentacije za izgradnju novog ili rekonstrukciju postojećeg objekta i izvođenje geoloških istraživanja i drugih radnji koje mogu trajno, povremeno ili privremeno uticati na promjene u vodnom režimu pribavi i vodne uslove.
14	MOGUĆNOST FAZNOG GRAĐENJA OBJEKTA
	Objekti u javnoj upotrebi mogu se graditi fazno, s tim što je jedinstvene funkcionalno – tehnološke cjeline potrebno definisati idejnim rješenjem

15	USLOVI ZA PRIKLJUČENJE NA INFRASTRUKTURU
15.1.	Uslovi priključenja na elektroenergetsku infrastrukturu
	<p>Prema grafičkom prilogu „Planirana elektroenergetska mreža“ i Prema uslovima nadležnog organa.</p> <p>Prilikom izrade tehničke dokumentacije potrebno je poštovati sljedeće preporuke EPCG:</p> <ul style="list-style-type: none"> - Tehnička preporuka za priključke potrošača na niskonaponsku mrežu TP-2 (II dopunjeno izdanje) - Tehnička preporuka – Tipizacija mjernih mjesta - Uputstvo i tehnički uslovi za izbor i ugradnju ograničivača strujnog opterećenja - Tehnička preporuka TP-1b – Distributivna transformatorska stanica DTS – EPCG 10/04kV <p>Preporuke su dostupne na sajtu www.epcg.co.me</p> <p>Shodno Uredbi o standardima i uslovima koje moraju ispunjavati granični prelazi (“Službeni list CG 12/10) potrebno je obezbijediti rezervni izvor napajanja električnom energijom, čija će jačina biti dovoljna za pokretanje svih električnih uređaja za nesmetano vršenje granične kontrole.</p>
15.2.	Uslovi priključenja na vodovodnu i kanalizacionu infrastrukturu
	Instalacije vodovoda i kanalizacije projektovati u svemu prema važećim propisima i normama za tu vrstu objekata, a priključiti ih na gradsku infrastrukturu prema uslovima nadležnog organa.
15.3.	Uslovi priključenja na saobraćajnu infrastrukturu
	Saobraćajnu infrastrukturu projektovati u svemu prema važećim propisima i normama za tu vrstu objekata, i prema tehničkim uslovima nadležnog organa.
15.4.	Ostali infrastrukturni uslovi
	<p>Telekomunikaciona mreža</p> <p>Prilikom izrade tehničke dokumentacije potrebno je poštovati sljedeće preporuke:</p> <ul style="list-style-type: none"> - Zakon o elektronskim komunikacijama (“SI list CG”, br.40/13, 56/13, 2/17) - Pravilnik o širini zaštitnih zona i vrsti radio koridora u kojima nije dopušteno planiranje i gradnja drugih objekata (“SI list CG”, br.33/14) - Pravilnik o tehničkim i drugim uslovima za priključenje, izgradnju i korišćenje elektronske komunikacione mreže, elektronske komunikacione infrastrukture i povezivanje opreme i objekata (“SI list CG”, br.41/15) - Pravilnik o uslovima za planiranje, izgradnju, održavanje i korišćenje elektronskih komunikacionih mreža, elektronske komunikacione infrastrukture i povezane opreme (“SI list CG”, br.59/15, 39/16) - Pravilnik o zajedničkom korišćenju elektronske komunikacione infrastrukture i povezane opreme (“SI list CG”, br.52/14) <p>Elektronsku komunikacionu mrežu projektovati prema uslovima nadležnog organa, a koji su dostupni na sajtu Agencije za elektronske komunikacije i poštansku djelatnost (EKIP)</p> <ul style="list-style-type: none"> - sajt na kome se nalaze relevantni propisi u skladu sa kojim se obavlja izrada tehničke dokumentacije http:// www.ekip.me/regulativa/ - sajt na kome Agencija objavljuje podatke o postojećem stanju elektronske komunikacione infrastrukture http://ekinfrastuktura.ekip.me/ekip.me <p>kao i adresu web portala http://ekinfrastuktura.ekip.me/ekip/login.jsp preko koga sve zainteresovane strane od Agencije za telekomunikacije i poštansku djelatnost mogu da zatraže otvaranje korisničkog naloga, kako bi pristupili georeferenciranoj bazi podataka elektronske komunikacione infrastrukture.</p>
16	POTREBA IZRADE GEODETSKIH, GEOLOŠKIH (GEOTEHNIČKIH, INŽENJERSKO-GEOLOŠKIH, HIDROGEOLOŠKIH, GEOMEHANIČKIH I SEIZMIČKIH) PODLOGA, KAO I VRŠENJA GEOTEHNIČKIH ISTRAŽNIH RADOVA I DRUGIH ISPITIVANJA
	Prije izrade tehničke dokumentacije shodno članu 7. Zakona o geološkim istraživanjima (“Sl.list RCG”, br.28/93, 27/94, 42/9) i (“Sl.list CG”, br.26/07, 28/11) izraditi Projekat geoloških istraživanja tla za predmetnu lokaciju i Elaborat o rezultatima izvršenih geoloških istraživanja.

17	POTREBA IZRADE URBANISTIČKOG PROJEKTA	
	/	
18	ZA ZGRADE URBANISTIČKO-TEHNIČKI USLOVI SADRŽE I URBANISTIČKE PARAMETRE	
	Oznaka lokacije	Katastarske parcele 462 KO Podgorica I
	Površina lokacije	21711 m ² (prema listu nepokretnosti)
	Maksimalni indeks zauzetosti	/
	Maksimalni indeks izgrađenosti	/
	Bruto građevinska površina objekata (max BGP)	Izračunavanje površina i zapremina objekata u oblasti visokogradnje vrši se u skladu sa Pravilnikom o načinu obračuna površine i zapremine objekata („Sl.list CG”, br. 47/13), a prema crnogorskom standardu MEST EN15221-6.
	Maksimalna spratnost objekata	2 nadzemne etaže
	Maksimalna visinska kota objekta	/
	<p>Parametri za parkiranje odnosno garažiranje vozila</p> <p>Potrebe za parkiranjem rješavati unutar granica predmetne lokacije. Ovim planom je prihvaćen i razrađen princip da svaki objekat koji se gradi terba da zadovolji svoje potrebe za parkiranjem vozila na parceli na kojoj se objekat gradi (ispod ili pored objekta) ili u neposrednoj blizini (u manjoj cjelini). Ukoliko pri projektovanju novih objekata dođe do promjena BGP u odnosu na plan, broj parking mjesta obezbijediti prema datim normativima za izmijenjeno stanje.</p> <p>Pri projektovanju klasičnih garaža poštovati sledeće elemente:</p> <ul style="list-style-type: none"> – širina rampe po pravcu min. 2,75 m; – slobodna visina garaže prema važećim propisima – dimenzije PM min. 2,5x5,0 m; – širina unutaršnjih saobraćajnica po pravcu min. 6.00 m; – podužni nagib pravih rampi max. 12% otkrivene i 15% na pokrivene – rampe se mogu zamijeniti garažnim liftovima – primijeniti važeće protivpožarne propise (Pravilnik o tehničkim zahtjevima za zaštitu garaža za putničke automobile od požara i eksplozije). <p>Obrada otvorenih parkinga treba da je takva da omogući maksimalno ozelenjavanje, a na svako 3 PM obezbijediti (koliko je moguće) zasad drvoreda radi hladovine. Parking mjesto definisati sa dimenzijama min. 2,3x4,80 odnosno max. 2,5x5,0 m sa ovičenjem istih.</p> <p>Smjernice za oblikovanje i materijalizaciju</p> <p>Arhitektonsko oblikovanje objekta treba da bude u skladu sa namjenom i sadržajem objekta, tako da objekat ima prepoznatljivost adekvatnu funkciji, uz obavezu da se ostvari vizuelno jedinstvo cjelovitog prostornog rješenja, i sklad sa okolnim strukturama.</p> <p>U projektovanju objekata moguće koristiti savremene i tradicionalne materijale, vodeći računa o usaglašenosti likovnog izraza i ambijenta.</p>	

	<p>Spoljna obrada objekata – fasada, mora biti izvedena od odgovarajućih materijala koji garantuju adekvatnu zaštitu objekata. Preporučuje se upotreba materijala koji daju mogućnost za savremena i ekonomična arhitektonska rješenja, a istovremeno su dobra zaštita objekata.</p> <p>U cilju racionalnog korišćenja energije treba iskoristiti sve mogućnosti smanjenja korišćenja energije u objektima. Pri izgradnji objekata koristiti savremene termoizolacione materijale i predvidjeti mogućnosti korišćenja solarne energije.</p> <p>U pogledu materijalizacije očekuje se uobičajena upotreba trajnih materijala za ovu vrstu objekata u skladu sa praksom na području Podgorice.</p>
	<p>Uslovi za unapređenje energetske efikasnosti</p> <ul style="list-style-type: none"> • Očekivani energetski razvoj treba da se osloni na iste one stubove koji su prepoznati u politici razvoja energetike Crne Gore i EU zemalja a to su: (1) energetska efikasnost, i (2) obnovljivi izvori energije. Na taj način kompletan process razvoja čini orživim. • Izgradnja i rekonstrukcija objekata se mora vršiti u skladu sa Pravilnikom o minimalnim zahtjevima energetske efikasnosti zgrada Sl. list Crne Gore, broj 23/2013 od 27.5.2013. god. energetske efikasnog, ekonomičnog i sigurnog upravljanja instalacijama objekta. Objekte je neophodno graditi uz maksimalnu energetske efikasnosti koristeći lokalne obnovljive izvore energije (sunce, vjetar, voda) uz racionalnu upotrebu električne energije. Kao jedna od najznačajnijih mjera uštede i kontrole potrošnje električne energije, predlaže se upotreba centralizovanih sistema za monitoring i automatsko upravljanje potrošnjom električne energije.
19	<p>Sastavni dio ovih urbanističko tehničkih uslova su grafički prilozi iz planskog dokumenta i mišljenja nadležnih institucija:</p> <ul style="list-style-type: none"> - Dopis Sekretarijata za planiranje i održivi razvoj, Sektor za izgradnju i legalizaciju objekata Glavnog grada Podgorice br. 08-332/24-557 od 15.04.2024.godine, - Dopis Uprave za saobraćaj br. 04-4709/2 od 03.04.2024.godine, - Dopis Sekretarijata za saobraćaj br. UP I 11-341/24-978 od 16.04.2024.godine, - Mišljenje Ministarstva prosvjete, nauke i inovacija br. 09/1-03-603/24-1555/2 od 26.04.2024.godine, - Dopis CEDIS d.o.o. br. 30-20-02-4551 od 11.04.2024.godine, - Mišljenje Uprave za zaštitu kulturnih dobara br. UPI-03-82/2024-2 od 03.04.2024.godine, - Tehnički uslovi priključenja na gradski vodovod i kanalizaciju br. UPI-02-041/24-2400/2 od 09.04.2024.godine, - Dopis Agencije za zaštitu životne sredine br. 03-D-1221/2 od 08.04.2024.godine, - Mišljenje Direktorata za zaštitu i spasavanje br. 30-236/24-17873/2 od 26.04.2024.godine



LEGENDA NAMJENA POVRŠINA - DETALJNE KATEGORIJE:

	Površine za stanovanje male gustine do 120 stanovnika po ha		ZKO - Lokalitet ili područje
	Površine za stanovanje srednje gustine 120-250 stanovnika po ha		ZKD - Kulturno istorijska cjelina ili kompleksi
	Površine za stanovanje veće gustine 250-500 stanovnika po ha		Površine za groblja
	Površine za stanovanje velike gustine 5000-10000 stanovnika po ha		Površine za potrebe obrane
	Površine za centralne djelatnosti		Površine mineralnih sirovina
	Površine za kulturu		Površine za obradu sanaciju i skladištenje otpada
	Površine za zdravstvenu zaštitu		Drumski saobraćaj
	Površine za školstvo i socijalnu zaštitu		Željeznički saobraćaj
	Površine za mješovite namjene		Objekti telekomunikacione infrastrukture
	Površine za sport i rekreaciju		Objekti elektroenergetske infrastrukture
	Površine za industriju i proizvodnju		Objekti hidrotehničke infrastrukture
	Hoteli		Površinska vode
	Obradivo zemljište		Vjerski objekti
	Drugo poljoprivredno zemljište		
	Ostale prirodne površine		
	Površine javne namjene		
	Površine ograničene namjene		
	Površine specijalne namjene		
	Privredne šume		
	Zaštitne šume		
	Šume sa posebnom namjenom		

Preklapajuće površine

	Zona plavljenja jezera
	Nalazište treseta
	Solarne elektrane
	Vjetro elektrane
	Hidro akumulacije na Morači

Prostorno urbanistički plan
Glavnog grada - Podgorice

Atlas 1
Karta 12

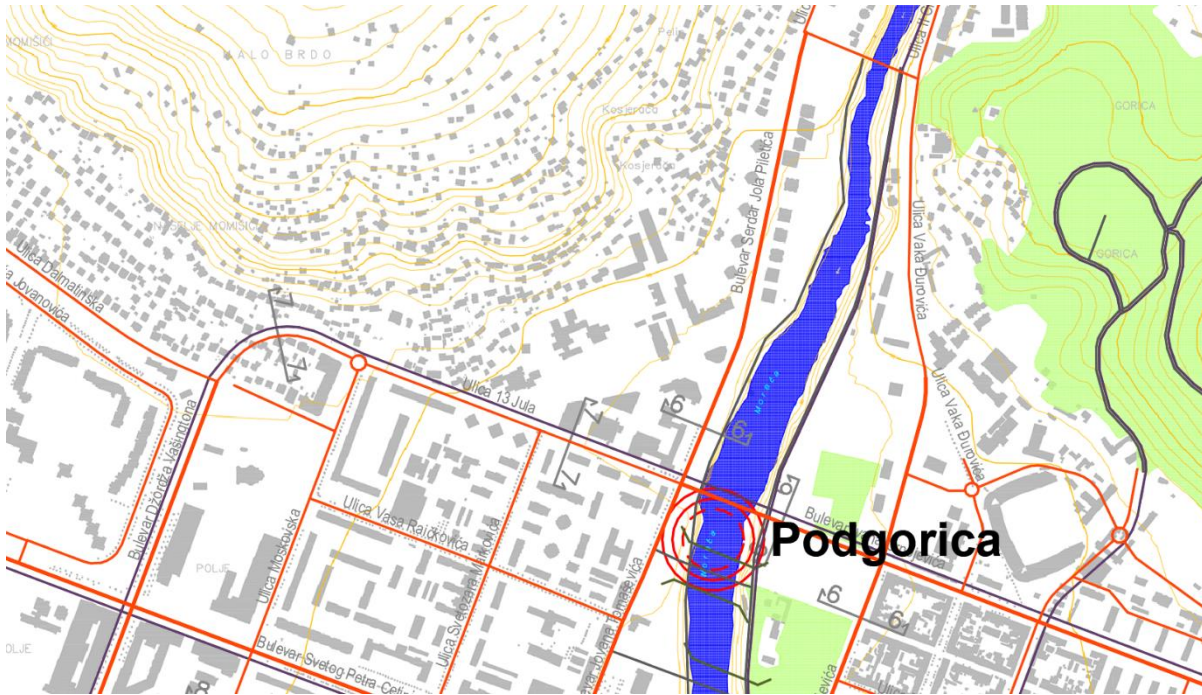
GUR PODGORICA - PLAN NAMJENE POVRŠINA DETALJNE KATEGORIJE

Razmjera:
1:10000

1:10000
2012.2018. godine

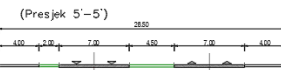
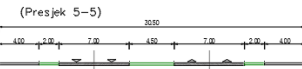


Ured za prostorno urbanističko planiranje
• UPIP Montenegro Glavni - Podgorica
• Ured za prostorno urbanističko planiranje
• Ured za prostorno urbanističko planiranje
• Ured za prostorno urbanističko planiranje


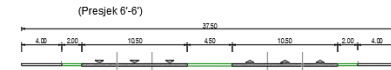
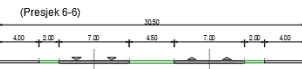


Ulice u naseljima
Primarna mreža


Gradske obilaznice



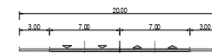
Glavne gradske ulice

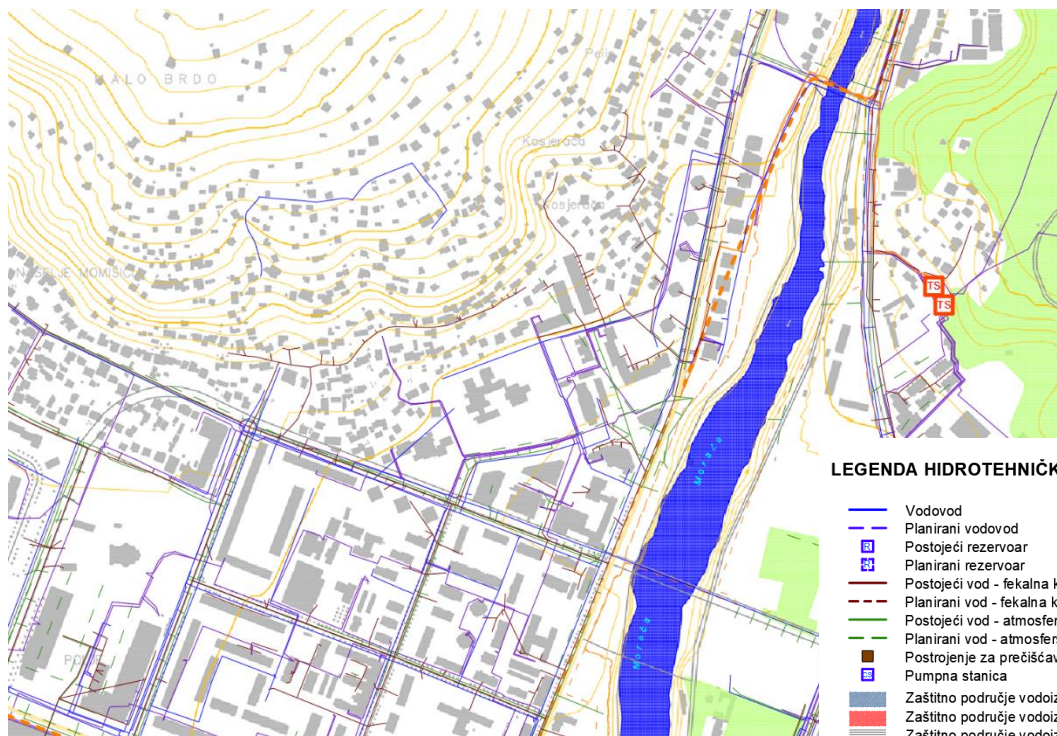


(Presjek 7-7) - Ulica Slobode



(Presjek 7'-7') Glavna ulica u Golubovcima





LEGENDA HIDROTEHNIČKE INFRASTRUKTURE

- Vodovod
- - - Planirani vodovod
- R Postojeći rezervoar
- R Planirani rezervoar
- Postojeći vod - fekalna kanalizacija
- - - Planirani vod - fekalna kanalizacija
- Postojeći vod - atmosferska kanalizacija
- - - Planirani vod - atmosferska kanalizacija
- P Postrojenje za prečišćavanje otpadnih voda
- P Pumpna stanica
- Zaštitno područje vodoizvorišta I zona
- Zaštitno područje vodoizvorišta II zona
- Zaštitno područje vodoizvorišta III zona
- Iz Vodoizvorište

LEGENDA ELEKTROENERGETSKE I TELEKOMUNIKACIONE INFRASTRUKTURE:

- Postojeći TK vod
- - - Planirani TK vod
- Elektrovod postojeći 400 kV
- - - Elektrovod planirani 400 kV
- Elektrovod postojeći 220 kV
- - - Elektrovod planirani 220 kV
- Elektrovod postojeći 110 kV
- - - Elektrovod planirani 110 kV
- Elektrovod postojeći 35 kV
- - - Elektrovod planirani 35 kV
- Elektrovod postojeći 10 kV
- - - Elektrovod planirani 10 kV
- Planirani vod - atmosferska kanalizacija
- IS Postojeća trafostanica
- IS Planirana trafostanica