Crna Gora
Ministarstvo prostornog planiranja,
urbanizma i državne imovine

Adresa:IV Proleterske brigade broj 19
81000 Podgorica, Crna Gora
Tel: +382 20 446 200
Tel: +382 20 446 339

Broj: 06-333/25-3256/7

27.05.2025.godine

OSMANAGIĆ CO d.o.o.
Područna jedinica Podgorica

PODGORICA
ul. 4. Jula bb

Dostavljaju se Urbanističko-tehnički uslovi broj 06 – 333/25-3256/7 od 27.05.2025.godine za građenje novog objekta mješovite namjene na urbanističkoj parceli **UP11**, (zona D, podzona D2), u zahvatu Detaljnog urbanističkog plana "Izmjene i dopune Donja Gorica za zahvat koridora Cetinjskog puta i južne obilaznice" („Službeni list Crne Gore", br. 048/20), u Podgorici.

MINISTAR
Slaven Radunović

Dostavljeno:
- Podnosiocu zahtjeva,
- U spise predmeta
- Direkciji za inspekcijski nadzor
- a/a

Saglasna:
Marina Izgarević Pavićević, državna sekretarka

Odobrio:
Boško Todorović, v.d. generalnog direktora
Direktorata za građevinarstvo

Obradila:
Milica Ćurić, načelnica Direkcije za izdavanje
urbanističko-tehničkih uslova

URBANISTIČKO- TEHNIČKI USLOVI

1.	**Broj: 06-333/25-3256/7** **Podgorica, 27.05.2025.godine**	Crna Gora Ministarstvo prostornog planiranja, urbanizma i državne imovine
2.	Ministarstvo prostornog planiranja, urbanizma i državne imovine na osnovu člana 143, stav 2 Zakona o uređenju prostora ("Službeni list Crne Gore", 19/25), a u vezi sa članom 74 Zakona o planiranju prostora i izgradnji objekata ("Službeni list Crne Gore", br. 64/17, 44/18, 63/18, 82/20, 86/22, 04/23) i podnijetog zahtjeva **"OSMANAGIĆ CO" DOO iz Podgorice** izdaje:	
3.	**URBANISTIČKO-TEHNIČKE USLOVE** **za izradu tehničke dokumentacije**	
4.	za izgradnju novog objekta mješovite namjene na urbanističkoj parceli **UP11**, (zona D, podzona D2), u zahvatu Detaljnog urbanističkog plana "Izmjene i dopune Donja Gorica za zahvat koridora Cetinjskog puta i južne obilaznice" („Službeni list Crne Gore", br. 048/20), u Podgorici.	
5.	**PODNOSILAC ZAHTJEVA:**	**"OSMANAGIĆ CO" DOO iz Podgorice**
6.	**POSTOJEĆE STANJE**	
	Katastarska parcela br. 4000/7 KO Donja Gorica nalazi se u zahvatu Detaljnog urbanističkog plana „Izmjene i dopune Donja Gorica za zahvat koridora Cetinjskog puta i južne obilaznice", u Podgorici. **KATASTARSKI PODACI:** Prema listu nepokretnosti 7341 – prepis, KO Donja Gorica, br. 101-919-21156/2025 od 17.04.2025.godine, na katastarskoj parceli broj 4000/7 evidentirano je neplodno zemljište, površine 7060 m2, u svojini DOO OSMANAGIĆ CO iz Nikšića. Na predmetmnoj parceli nijesu evidentirani objekti. **Plan** Prema grafičkom prilogu br. 1 - *Topografsko-katastarska podloga sa granicom plana*, na predmetnoj lokaciji nisu evidentirani postojeći objekti.	
7.	**PLANIRANO STANJE**	
7.1.	**Namjena parcele odnosno lokacije**	
	Prema grafičkom prilogu br. 4 – *Planirana namjena površina,* **urbanistička parcela UP11 (zona D, podzona D2)** nalazi se na površinama za **mješovite namjene – MN.**	

	Površine za mješovite namjene MN Površine za mješovite namjene su površine koje su predviđene za stanovanje i za druge namjene. Dozvoljeni su: stambeni objekti (porodično i višeporodično stanovanje), prodavnice, ugostiteljski objekti i zanatske radnje, koje ne ometaju stanovanje, a koje služe za opsluživanje područja, objekti za upravu, vjerski objekti, objekti za kulturu, zdravstvo i sport i ostali objekti za društvene djelatnosti, poslovni i kancelarijski objekti, objekti za smještaj turista.
7.2.	**Pravila parcelacije**
	Urbanistička parcela UP11 (zona D, podzona D2), sastoji se od katastarske parcele br. 4000/7 KO Donja Gorica, u zahvatu DUP-a "Izmjene i dopune Donja Gorica za zahvat koridora Cetinjskog puta i južne obilaznice", u Podgorici. **Urbanistička parcela** Za cijelu teritoriju Plana definisane su i numerisane urbanističke parcele za nove objekte i za postojeće objekte i obilježene oznakom UP 1 do UP-n. Urbanističke parcele imaju direktan pristup sa planiranih i postojećih saobraćajnica. U grafičkom prilogu br.5 Parcelacija, regulacija i nivelacija je prikazana granica i površina urbanističkih parcela. Formirane granice urbanističkih parcela su definisane koordinatama prelomnih tačaka. U slučajevima kada granica urbanističke parcele neznatno odstupa od granice katastarske parcele može se kroz postupak sprovođenja Plana – prenošenja parcela (parcelacije) na katastarsku podlogu izvršiti usaglašavanje - usklađivanje urbanističke parcele sa zvaničnim katastarskim stanjem, a prije prijave građenja, kao sastavni dio UTU-a. Dozvoljeno je udruživanje susjednih parcela iste namjene u cilju bolje organizacije prostora. **Uređenje parcele** Uređenje terena i kapacitete uskladiti sa planiranom namjenom, vrstom objekata i potrebama korisnika prostora. Prilagoditi terenskim karakteristikama, namjeni objekata i uslovima datim u poglavljima Saobraćaj, Elektroenergetika, Hidrotehnička infrastruktura, Telekomunikaciona infrastruktura i Pejzažna arhitektura. Planirani objekat može se postaviti unutar zone definisane građevinskim linijama, (u skladu sa Posebnim uslovima), a u skladu sa konfiguracijom terena, oblikom i funkcionalnom organizacijom i uređenjem parcele. Za urbanističke parcele koje svojim oblikom i prostornim mogućnostima ne omogućavaju izgradnju objekata u skladu sa namjenom (uske i dugačke parcele, parcele nepravilnog oblika...) preporučuje se udruživanje i izgradnja dvojnih objekata. Parkiranje rješavati na parceli, u objektu (i u podzemnim etažama u skladu sa mogućnostima i karakteristikama terena). Garažiranje automobila mora se ostvariti u okviru objekata, a parkiranje na pripadajućoj urbanističkoj parceli, po normativima datim u poglavlju Saobraćaj – parkiranje. Dozvoljeno je ograđivanje parcela samo u skladu sa uslovima iz Pejzažne arhitekture. Korisnik objekta dužan je da sakuplja otpad na selektivan način i odlaže na određene su lokacije u skladu sa opštinskim Planom upravljanja komunalnim i neopasnim građevinskim otpadom u Glavnom gradu Podgorica za period 2016-2020.g. Članom 13 Pravilnika o načinu izrade, razmjeri i bližoj sadržini tehničke dokumentacije („Službeni list Crne Gore", 44/18, 43/19), propisano je da tehnička dokumentacija sadrži elaborat parcelacije po planskom dokumentu.
7.3.	**Građevinska i regulaciona linija, odnos prema susjednim parcelama**

Regulaciona linija je linija koja dijeli javnu površinu od površina namjenjenih za druge namjene. Regulaciona linija je predstavljena na grafičkom prilogu br.5 Parcelacija, regulacija i nivelacija i na grafičkom prilogu br.11 Uslovi za sprovođenje plana.
Građevinske linije planiranih objekata na urbanističkoj parceli definisane su u odnosu na saobraćajnice, površine druge namjene i susjedne parcele, grafički i opisno. Građevinske linije planiranih objekata GL 1, date su kao linije (na zemlji) do kojih se može graditi. Na nekim UP su definisane i GL 2 kao građevinske linije iznad zemlje, za nadzemni dio objekta iznad prizemlja. Prostor između građevinske i regulacione linije uređuje se u skladu sa uslovima iz Poglavlja Pejzažna arhitektura.
Položaj objekta prema obodnim saobraćajnicama je definisan građevinskom linijom, a za podzemne etaže do granice UP ukoliko ne postoje neka druga tehnička ograničenja kojima bi se ugrozila bezbjednost susjednih objekata.

U zaštitnom koridoru DV je zabranjena gradnja objekata.

U zonama za koje građevinske linije nisu definisane grafički primjenjuje se pravilo:
-Građevinska linija prema susjednim parcelama je na minimalnoj udaljenosti 3,0 m za namjenu stanovanje srednje gustine SS, za namjene CD i MN.
-Građevinske linije prema zelenim površinama, kanalu i površinama za poljoprivredu su na udaljenosti 2,5 m, a udaljenost objekta od pristupnog puta (prilaza) je 2,5 m (ako GL nije definisana grafički).

Vertikalni gabarit
Spratnost objekata je data u skladu sa namjenom kao maksimalni broj nadzemnih etaža. Spratnost objekata je posljedica kombinacije dozvoljenih indeksa u odnosu na površinu parcele i primjene svih ostalih uslova zadatih Planom (Saobraćaj, Pejzažna arhitektura, Elektroenergetika, Hidrotehničke instalacije, Elektronska komunikaciona infrastruktura). Prema položaju u objektu etaže mogu biti podzemne i to je podrum i nadzemne tj. suteren, prizemlje, sprat(ovi) i potkrovlje.

Oznake etaža su: Po (podrum), Su (suteren) P (prizemlje), 1 do n (spratovi), Pk (potkrovlje).
Najveća visina etaže za obračun visine građevine, mjerena izmedu gornjih kota međuetažnih konstrukcija iznosi:
- za garaže i tehničke prostorije do 3,0 m;
- za stambene etaže do 3,5 m;
- za poslovne etaže do 4,5 m;

odnosno primjenjuju se odredbe Pravilnika o bližem sadržaju i formi planskog dokumenta, kriterijumima namjene površina, elementima urbanističke regulacije i jedinstvenim grafičkim simbolima ("Službeni list CG", br. 24/10 i 33/14).

Izuzetno, visina etaža u skladu sa njihovom namjenom i tehnologijom može biti i veća od dozvoljene Pravilnikom, ukoliko to zahtijeva tehnologija i specifična namjena objekta, sve u skladu sa propisima za određenu vrstu i namjenu objekta.

USLOVI ZA POVRŠINE MJEŠOVITE NAMJENE (MN)

Ova namjena je planirana prvenstveno u prvom redu urbanističkih parcela uz Cetinjski put u okviru urbanističke zone B i južnu obilaznicu u okviru urbanističke zone C, u podzonama kod kojih nijedna namjena nije pretežna.
U okviru ove namjene moguća je izgradnja objekata stanovanja malih gustina (SMG) - porodičnog stanovanja, porodičnog stanovanja sa djelatnostima ili objekata centralnih djelatnosti (CD), namjenjenih isključivo za djelatnosti koje su kompatibilne stanovanju: usluge, trgovina, ugostiteljstvo i mala privreda sa čistom proizvodnjom koja ne ugrožava životnu sredinu i funkciju stanovanja.

Za objekte u okviru ove namjene primjeniti urbanističke parametre određene za pojedine namjene.

Na formiranim urbanističkim parcelama, planirana je izgradnja objekata pod sljedećim uslovima:

- Namjena objekta je definisana u Uslovima u pogledu namjena i grafičkom prilogu br.4 Namjena površina;
- Horizontalni gabarit definisan je maksimalnim (dozvoljenim) indeksom zauzetosti i GL;
- Vertikalni gabarit definisan je maksimalnim indeksom izgrađenosti i maksimalnom dozvoljenom spratnošću (zavisi od izabranih indeksa i maksimalnih spratnosti za određene namjene);
- Kota prizemlja za stambene objekte dozvoljena je max.1,0 m iznad kote konačno uređenog i nivelisanog terena oko objekta, a za poslovne objekte max. 0,20 m iznad kote konačno uređenog i nivelisanog terena oko objekta.
- Krovove raditi kose dvovodne ili složene, sa odgovarajućim nagibom, do 30o i max.visinom nadzitka 1,20 m (računajući od poda potkrovne etaže do preloma krovne kosine) ili ravne, u skladu sa namjenom objekta;
- Parkiranje obezbijediti u okviru objekta ili urbanističke parcele, a sve u skladu sa uslovima za parkiranje iz poglavlja Saobraćaj;
- U grafičkom prilogu br.5 Parcelacija, nivelacija i regulacija, date su građevinske linije planiranih objekata koje predstavljaju krajnje linije do kojih se može graditi;
- Uređenje terena i kapacitete uskladiti sa planiranom namjenom, vrstom objekata i potrebama korisnika prostora;
- Daje se mogućnost izgradnje podruma čija BGP ne ulazi u obračun površina ukoliko se podrumske etaže u osnovnom objektu koriste za garažiranje i tehničke sisteme objekta.

Površine za obračun indeksa se obračunavaju u skladu sa Pravilnikom o bližem sadržaju i formi planskog dokumenta, kriterijumima namjene površina, elementima urbanističke regulacije i jedinstvenim grafičkim simbolima ("Službeni list CG", br.24/10 i 33/14), Pravilnikom o načinu obračuna površine i zapremine objekata ("Službeni list CG", broj 47/13) i Crnogorskim standardom MEST EN 15221-6:Upravljanje kapacitetima - Dio 6.

U Tabeli Urbanistički pokazatelji i parametri za izgradnju objekata su dati podaci za svaku urbanističku parcelu: površina UP, namjena, indeks zauzetosti, indeks izgrađenosti, broj etaža (nadzemnih) i to kao maksimalne veličine.Konačni kapaciteti i veličine objekata su rezultat primjene svih ostalih uslova Plana.

POSEBNI USLOVI - Zona D

U okviru mješovite namjene MN planirani su stambeni objekti, prodavnice, ugostiteljski objekti i zanatske radnje, koje ne ometaju stanovanje, a koje služe za opsluživanje područja, objekti za upravu, vjerski objekti, objekti za kulturu, zdravstvo i sport i ostali objekti za društvene djelatnosti, poslovni i kancelarijski objekti. Procjena je da će se u okviru ove namjene na nivou Plana izgraditi 25 % stambenih objekata (25 % od ukupne BGP MN).

PLAN								POSTOJEĆE STANJE							
Uk. parcela	Površina urbanističke parcele (m²)	Namjena	Maksimalni (izuzetno) indeks zauzetosti	Maksimalna površina pod objektom m2	Maksimalni dozvoljeni indeks izgrađenosti	Max.bruto površina BGP objekta m2	Broj etaža	Broj postojećeg na gol/pol/ kolektiv.	Broj objekta na UP	Namjena	Ostvareni indeks zauzetosti	Ostvarena površina prizemlja (m²)	Ostvareni indeks izgrađenosti	Ostvarena BGP (m²)/objekta	Ostvarena spratnost
							POSTOJEĆA U								
UP 1	400	stanovanje SMO	0,2	80	0,6	240	3			stanovanje sa dekoracijama					
UP 2	1818	stanovanje SMO	0,3	567	0,9	1635	3	287, 288	2	stanovanje	0,13	242	0,16	343	P,P+Pk
UP 3	2543	stanovanje SMO	0,1	763	0,3	2178	3								
UP 4	790	stanovanje SMO	0,3	237	0,9	711	3								
UP 5	832	stanovanje SMO	0,3	157	0,9	470	3	289, 290	2	stanovanje	0,21	164	0,63	405	P,P+1+Pk
UP 6	1444	stanovanje SMO	0,3	433	0,9	1300	3	291	1	stanovanje	0,27	139	0,93	318	P+Pk
UP 7	1081	stanovanje SMO	0,3	324	0,9	975	3	292	1	stanovanje	0,08	110	0,38	113	Su+P
UP 8	1502	stanovanje SMO	0,3	450	0,9	1351	3								
UP 9	1677	stanovanje SMO	0,3	503	0,9	1526	3	293	1	stanovanje	0,07	118	0,37	113	P
UP 10	2968	stanovanje SMO	0,3	890	0,9	2680	3	294, 295	2	stanovanje	0,22	364	0,96	932	P,P+Pk,P+1
UP 11	1518	mješovita namjena M1	0,4	2824	1,2	8471	3			stanovanje					

8. PREPORUKE ZA SMANJENJE UTICAJA I ZAŠTITU OD ZEMLJOTRESA, KAO I DRUGE USLOVE ZA ZAŠTITU OD ELEMENTARNIH NEPOGODA I TEHNIČKO-TEHNOLOŠKIH I DRUGIH NESREĆA

Klimatske karakteristike

Osnovne klimatske karakteristike područja Podgorice

(Podaci pribavljeni od Zavoda za hidrometeorologiju i seizmologiju, 12.02.2019.g.)

Prema Kepenovoj klasifikaciji klime Podgorica pripada klimatu **Csa** koji karakteriše umjereno topla kišna klima sa vrelim ljetima i sa izraženim ljetnjim sušnim periodom. Prosječna temperatura najhladnijeg mjeseca je veća od -3°C, a manja od 18°C. Prosječna temperatura najtoplijeg mjeseca je veća od 22°C.

Temperature vazduha

Srednja godišnja temperatura vazduha u Podgorici je 15,9 °C, najtopliji mjesec je jul sa srednjom temperaturom vazduha od 27,2°C, a najhladniji januar sa srednjom temperaturom vazduha od 5,8°C.

Apsolutno maksimalna temperatura izmjerena u avgustu je 44,8 °C, a apsolutno minimalna u februaru od -9,7 °C.

U sljedećim tabelama su date apsolutno maksimalne i apsolutno minimalne temperature vazduha po mjesecima i godišnja.

Količina padavina

Srednja godišnja količina padavina u Podgorici je 1632 lit/m2, najkišniji mjesec je novembar sa prosječnom količinom padavina od 246 lit/m2, a najsušniji je juli sa prosječnom količinom od 27 lit/m2.

Snijeg je rijetka pojava u Podgorici i maksimalna visina sniježnog pokrivača od 57 cm zabilježena je u februaru 2012. godine.

Relativna vlažnost vazduha

Prosječna relativna vlažnost vazduha je 72%. Najmanja srednja relativna vlažnost vazduha od 55% je u julu koji je i najsušniji mjesec, a najveća od 82% u novembru koji je i najkišniji mjesec u toku godine.

Vjetar

Na osnovu ruže vjetrova za Podgoricu može se zaključiti da je najveća čestina vjetra iz sjevernog pravca 10,8%. Kada posmatramo brzine najčešća brzina vjetra je u intervalu od 1-4 m/s 35,6%.

Zaštita od elementarnih (i drugih) nepogoda

Mjere zaštite od elementarnih nepogoda obuhvataju preventivne mjere kojima se sprječava ili ublažava dejstvo elementarnih nepogoda.

Elementarne nepogode mogu biti:

- Prirodne nepogode (zemljotres, požari, klizanje tla, poplave...)

- Nepogode izazvane djelovanjem čovjeka (nesolidna gradnja...požari velikih razmjera, eksplozije i dr.);
- drugi oblik opšte opasnosti (tehničko-tehnološke i medicinske katastrofe, kontaminacija, i dr.)

Mjere zaštite od zemljotresa

Primjena tehničkih propisa i normativa pri projektovanju građevinskih struktura, uz uslove i ograničenja iz Elaborata mikroseizmičke reonizacije, predstavljaće osnov zaštite od destruktivnih dejstava zemljotresa.
Uvažavajući usvojeni stepen seizmičkog hazarda, primjenom zaštitnih mjera od ratnih razaranja i zaštite od zemljotresa, zadovoljeni su osnovni uslovi zaštite od eventualnih razaranja i panike.

Preporuke za projektovanje objekata aseizmičnih konstrukcija:
- Armirano-betonske i čelične konstrukcije posjeduju visoku seizmičku otpornost. Pored ramovskih armirano-betonskih konstrukcija može biti primjenjena izgradnja objekata ramovskih konstruktivnih sistema ojačanih sa armirano-betonskim dijafragmama (jezgrima), kao i konstrukcija sa armirano-betonskim platnima.
- Kod zidanih konstrukcija preporučuje se primjena zidanja, ojačanog horizontalnim i vertikalnim serklažima i armirane konstrukcije različitog tipa. Obično zidanje, samo sa horizontalnim i vertikalnim serklažima treba primjenjivati za objekte manjeg značaja i manje visine (do 2 sprata visine).
- Kod projektovanja konstrukcija temelja prednost imaju one konstrukcije koje sprečavaju klizanja u kontaktu sa tlom i pojavu neravnomjernih slijeganja. Opterećenje koje se prenosi preko temeljne konstrukcije na tlo mora da bude homogeno rasporedjeno po cijeloj kontaktnoj površini. Treba obezbjediti dovoljnu krutost temeljne konstrukcije, a posebno na spojevima temeljnih greda sa stubovima konstrukcije.

Mjere zaštite od seizmičkih razaranja obuhvataju planiranje, projektovanje i izvođenje objekata i građevinskih radova u skladu sa standardima MEST EN 1998-1 i nacionalnim standardom MEST EN 1998-1/NA.

Mjere zaštite od požara

Tehničkom dokumentacijom predvidjeti **mjere zaštite od požara** shodno propisima za ovu vrstu objekata. U cilju zaštite od elementarnih nepogoda postupiti u skladu sa Zakonom o zaštiti i spašavanju („Službeni list CG", br.13/07, 05/08, 86/09 i 32/11 i 54/16, 146/21 i 3/23) i Pravilnikom o mjerama zaštite od elementarnih nepogoda („Službeni list RCG", br.8/93) i Zakonu o zapaljivim tečnostima i gasovima („Službeni list CG", br.26/10 i 48/15).
Pravilnici:
- Pravilnik o tehničkim normativima za hidrantsku mrežu za gašenje požara („Službeni list SFRJ br.30/91)
- Pravilnik o tehničkim normativima za pristupne puteve, okretnice i uređene platoe za vatrogasna vozila u blizini objekata povećanog rizika od požara („Službeni list SFRJ", br.8/95)
- Pravilnik o tehničkim normativima za zaštitu visokih objekata od požara („Službeni list SFRJ", br.7/84)

Projektom infrastrukture i nivoom tehničke opremljenosti prostora (PP uređaji) upotpuniće se sistem i mjere protivpožarne zaštite.
Planskim rješenjem su omogućene mjere zaštite:
- Poštovanjem propisanih udaljenja između objekata ;
- Izgradnjom saobraćajnica propisane širine tako da omoguće prolaz vatrogasnim vozilima do svakog objekta u kompleksu, manevrisanje vatrogasnih vozila, kao i nesmetani saobraćajni tok;

	- Izgradnjom hidrantske mreže sa pravilnim rasporedom podzemnih hidranata shodno propisima ; - Izgradnjom gromobranske instalacije na visokim objektima ; - Kroz projektovanje objekata neophodno je ispoštovati sve mjere protivpožarne zaštite, iz tog razloga treba isključiti izgradnju objekata čiji tehnološki i proizvodni proces nije prihvatljiv sa ekološkog aspekta i protivpožarnog aspekta. Shodno članu 7 Zakona o zaštiti na radu ("Službeni list RCG", br. 79/04, 26/10, 73/10, 40/11), pri izradi tehničke dokumentacije predvidjeti propisane mjere zaštite na radu u skladu sa tehnološkim projektnim zadatkom. Pri izgradnji, rekonstrukciji ili rušenju objekta potrebno je izraditi Elaborat o uređenju gradilišta u skladu sa aktom nadležnog ministarstva shodno članu 10 Zakona o zaštiti i zdravlju na radu.
9.	**USLOVI I MJERE ZAŠTITE ŽIVOTNE SREDINE**
	Koncepcija optimalnog korišćenja prostora predstavlja akt zaštite životne sredine. Principijelni stav je da se životna sredina štiti koristeći je na adekvatan način i pod odgovarajućim uslovima. Prostorno rešenje IDDUP-a rađeno je na osnovu principa očuvanja životne sredine. Kroz projektovanje objekta i uređenje parcele, u skladu sa propisima, moraju se primjeniti sve mjere zaštite. S obzirom da je donesena Odluka o nepristupanju izradi Strateške procjene uticaja na životnu sredinu za Izmjene i dopune Detaljnog urbanističkog plana "Donja Gorica za zahvat koridora Cetinjskog puta i južne obilaznice" u Podgorici ("Službeni list CG", broj 15/19), u daljoj proceduri će se preduzimati mjere u skladu sa propisanim mjerama ovim planom i Elaboratima uticaja na životnu sredinu za pojedinačne objekte u skladu sa propisima. Tehničkom dokumentacijom predvidjeti uslove i mjere za zaštitu životne sredine u skladu sa odredbama Zakona o procjeni uticaja na životnu sredinu („Službeni list CG", br.75/18) i Zakonom za zaštitu prirode („Službeni list CG", br.54/16 i 18/19) na osnovu urađene procjene uticaja na životnu sredinu). - **Akt Agencije za zaštitu životne sredine, Podgorica broj 03-D-1187/2 od 23.04.2025.godine.**
10.	**USLOVI ZA PEJZAŽNO OBLIKOVANJE**
	Prema grafičkom prilogu br. 10 – *Pejzažna arhitektura*, na urbanističkoj parceli **UP11 (zona D, podzona D2)**, planirane su površine ograničene namjene (PUO) – **zelenilo poslovnih objekata (ZPO).** **Opšti uslovi za pejzažno uređenje** -Uređenje vršiti na osnovu projekta pejzažne arhitekture -Zadovoljiti zadati minimalni procenat zelenila -U toku izrade projektne dokumenacije obavezna je prethodna inventarizacija, taksacija i valorizacija postojećeg zelenila (dendrometrijske karakteristike, vitalnost, dekorativnost, predlog mjera njege) u cilju maksimalnog očuvanja i uklapanja postojećeg vitalnog i funkcionalnog zelenila u nova urbanistička rješenja -Postojeće i planirano zelenilo mora biti prikazano u tehničkoj dokumentaciji u okviru uređenja terena

-U koridoru dalekovoda moguće je samo parterno zeleno
-Postojeće zelenilo očuvano u vidu masiva i pojedinačnih reprezentativna stabala, treba da čini okosnicu zelenog fonda budućih projektnih rješenja
-Predvidjeti zaštitu postojećeg vitalnog i funkcionalnog zelenila tokom građevinskih radova postavljanjem zaštitnih ograda
-Na mjestim gdje nije moguće uklapanje i zadržavanje kvalitetnog zelenila, planirati presađivanje (kod vrsta koje podnose presađivanje)
-U slučajevima gdje kvalitetno i vrijedno zelenilo nije moguće presaditi, dispoziciju objekata na UP prilagoditi postojećem zelenilu
-Tokom građevinskih radova, površinski sloj zemlje lagerovati i koristiti ga za nasipanje površina predviđenih za ozelenjavanje
-Koristiti reprezentativne, visokodekorativne autohtone biljne vrste i egzote otporne na uslove sredine, rasadnički odnjegovane u kontejnerima
-Izbjegavati invazivne biljne vrste
-Karakteristike sadnica drveća za ozelenjavanje:
- min. visina sadnice od 2,5-3 m
- min. obim stabla na 1m visine od 12-14 cm
-Predvidjeti linearno ozelenjavanje saobraćajnica i parking prostora
-Predvidjeti urbano opremanje, rasvjetu, sisteme za navodnjavanje i protivpožarnu zaštitu svih zelenih površina
-Uređenje uskladiti sa trasama podzemnih instalacija.

Zelenilo poslovnih objekata (ZPO) - U okviru površina mješovite namjene (MN) i centralnih djelatnosti (CD) planirane su zelene površine poslovnih objekata. U skladu sa namjenom objekata, organizuju se u vidu poluotvorenih, parterno uređenih zelenih površina sa popločanim stazama, platoima i drugim vrtno-arhitektonskim elementima. Kompozicijom zasada, izborom vrsta, koloritskim efektima i organizacijom površina naglasiti poslovni karakter objekata i formirati prijatne ambijente. Koristiti savremena pejzažno-arhitektonska rješenja usklađena sa arhitekturom objekata i karakterom predjela.
Uslovi za uređenje:
- kod isključivo poslovnih objekat min. 20% površine urbanističke parcele mora biti pod zelenilom, a kod objekata poslovanja i stanovanja min. 30%
- sadnju vršiti u manjim grupama (drvenasto - žbunasti zasadi) i u vidu solitera u kombinaciji sa parternim zasadima (travnjaci, pokrivači tla, perene, jednogodišnje cvijeće, žbunasti zasadi, bordure, žive ograde)
- linearno zelenilo planirati obodom parcela, uz saobraćajnice i na parkinzima (uslovi iz ZUS-a)
- kod kompozicije zasada voditi računa o spratnosti, ritmu i koloritu kao i o vizurama prema fasadama
- dispoziciju zelenila uskladiti sa mjerama energetske efikasnosti u pogledu uticaja na mikroklimu, zaštitu od sunca i vjetra
- sadnju drveća je moguće organizovati i na popločanim površinama
- kao dopunu ozelenjavanja koristiti žardinjere, saksije, pergole sa puzavicama i sl.
- izbjegavati šarenilo vrsta, formi i kolorita
- u kombinaciji sa zelenilom moguće je koristiti i građevinski materijal (kamen, rizla, drvo, staklo i sl.)
- za zastore koristiti moderne materijale usklađene sa arhitekturom objekata i ambijentalnim karakteristikama
- koristiti visokodekorativne biljne vrste
- formirati kvalitetne travnjake otporne na sušu i gaženje
- projektovati sadnice drveća u skladu sa Opštim uslovi za pejzažno uređenje
- predvidjeti fontane, česme, skulpture, i funkcionalni mobilijar savremenog dizajna
- ostali uslovi u skladu sa Opštim uslovima za pejzažno uređenje.

11.	**USLOVI I MJERE ZAŠTITE NEPOKRETNIH KULTURNIH DOBARA I NJIHOVE ZAŠTIĆENE OKOLINE**
	Režim i mjere zaštite • Sve radnje koje se sprovode na nepokretnim kulturnim dobrima potrebno je sprovoditi u saradnji sa Upravom za zaštitu kulturnih dobara. • S tim u vezi, posebnim prilozima planskog dokumenta, potrebno je evidentirati, te grafički i tekstualno obraditi nepokretna kulturna dobra i ostale segmente nepokretnog nasljeđa u obuhvatu DUP-a. • Očuvanje kulturnog nasljeđa treba sprovoditi kroz planirani, kontinuirani proces, uz maksimalno poštovanje načela, da svaki objekat zahtijeva specifične postupke i tretmane. • Ukoliko se u procesu planiranja prostora u neposrednoj blizini kulturnih dobara predviđaju određene građevinske intervencije, potrebno je u prvom redu voditi računa o integritetu i autentičnosti kulturnih dobara, i posebnu pažnju posvetiti očuvanju vizura. • Posebno, skrećemo pažnju na proceduru koja za cilj ima zaštitu nalaza od arheološkog značaja u čitavoj zoni zahvata, a koja je propisana članom 87 Zakona o zaštiti kulturnih dobara. • Nadzemni infrastrukturni objekti (dalekovodi, stubovi mobilne telefonije, električni stubovi, telekomunikacijske antene....), ne smiju se postavljati na način kojim bi bile ugrožene vrijednosti kulturnih dobara. Izradu projektne dokumentacije, neophodno je sprovesti kroz proceduru aktivne saradnje sa Upravom za zaštitu kulturnih dobara u svim fazama. • Obavezati vlasnike/držaoce/korisnike na brigu o kulturnim dobrima / tekuće održavanje, uz investiciono ulaganje, a shodno odredbama Zakona o zaštiti kulturnih dobara. • U što je moguće većem iznosu planirati finansijska sredstva u Budžetu opštine Glavnog grada za održavanje, finansijsko ulaganje i izradu projekata sanacije kulturnih dobara. • Sve intervencije na kulturnim dobrima biće definisane konzervatorskim uslovima koje izdaje Uprava za zaštitu kulturnih dobara. • U skladu sa Zakonom o zaštiti kulturnih dobara ("Službeni list CG", br. 49/10, 44/17 i 18/19), Planski dokument mora biti usklađen sa Studijom zaštite kulturnih dobara (tekstualni i grafički dio), o čemu će se kroz izdavanje Mišljenja, izjasniti Uprava za zaštitu kulturnih dobara. Kod izvođenja svih vrsta građevinskih i drugih sličnih radova u zahvatu Plana, svaki izvođač radova koji naiđe na bilo koju vrstu arheoloških ostataka dužan je da u skladu sa Zakonom o zaštiti kulturnih dobara (član 87), odmah obustavi radove, da o nalazu obavijesti teritorijalno nadležnu službu za zaštitu spomenika kulture i preduzme sve mjere kako bi se nalazi sačuvali u zatečenom stanju na mjestu otkrića do istraživačkih i drugih radnji koje će sprovesti nadležna služba.
12.	**USLOVI ZA LICA SMANJENE POKRETLJIVOSTI I LICA SA INVALIDITETOM**
	Pri projektovanju i građenju saobraćajnih površina potrebno je pridržavati se standarda i propisa koji karakterišu ovu oblast (Pravilnik o bližim uslovima i načinu prilagođavanja objekata za pristup i kretanje lica smanjene pokretljivosti, i lica sa invaliditetom ("Službeni list CG", br. 48/13 i 44/15).
13.	**USLOVI ZA POSTAVLJANJE I GRADNJU POMOĆNIH OBJEKATA**
	-
14.	**USLOVI ZA OBJEKTE KOJI MOGU UTICATI NA BEZBJEDNOST VAZDUŠNOG SAOBRAĆAJA**
	-

15.	**USLOVI ZA OBJEKTE KOJI MOGU UTICATI NA PROMJENE U VODNOM REŽIMU**
	Prilikom izrade tehničke dokumentacije poštovati Zakon o vodama („Službeni list Republike Crne Gore", br. 27/07 i „Službeni list Crne Gore", br. 73/10, 32/11, 47/11, 48/15, 52/16, 55/16, 02/17, 80/17 i 84/18).
16.	**MOGUĆNOST FAZNOG GRAĐENJA OBJEKTA**
	Nije predviđena fazna realizacija pojedinačnih objekata na jednoj urbanističkoj parceli, osim ako se radi o kompleksu za koji se kroz Idejni projekat definiše fazna izgradnja, odnosno ako se radi o urbanističkim parcelama na kojima može da se gradi dva i više objekata.
17.	**USLOVI ZA PRIKLJUČENJE NA INFRASTRUKTURU**
17.1.	**Uslovi priključenja na elektroenergetsku infrastrukturu**
	Prilikom izrade tehničke dokumentacije potrebno je poštovati sljedeće preporuke EPCG: • Tehnička preporuka za priključke potrošača na niskonaponsku mrežu TP-2 (II dopunjeno izdanje) • Tehnička preporuka – Tipizacija mjernih mjesta • Uputstvo i tehnički uslovi za izbor i ugradnju ograničavača strujnog opterećenja • Tehnička preporuka TP-1b - Distributivna transformatorska stanica DTS – EPCG 10/0.4 kV **Napomena**: Prema grafičkom prilogu br. 8 – *Elektroenergetika*, na urbanističkoj parceli UP11 (zona D, podzona D2) evidentiran je elektrovod 110kV postojeći nadzemni sa svojim zaštitnim koridorom. U zaštitnom koridoru DV je zabranjena gradnja objekata. **- Mišljenje br. 702-D/25-1604/2 od 30.04.2025.godine, Crnogorskog elektroprenosnog Sistema AD iz Podgorice.**
17.2.	**Uslovi priključenja na vodovodnu i kanalizacionu infrastrukturu**
	Prema grafičkom prilogu br. 7 – *Hidrotehnička infrastruktura* i prema uslovima nadležnog organa. **-Tehnički uslovi priključenja na gradski vodovod i kanalizaciju br. UPI-02-041/25 -5271/2 od 28.04.2025.godine, izdati od DOO „Vodovod i kanalizacija" Podgorica.**
17.3.	**Uslovi priključenja na saobraćajnu infrastrukturu**
	Prema grafičkom prilogu br. 6 – *Saobraćaj* i prema uslovima nadležnog organa. Urbanističke parcele imaju direktan pristup sa planiranih i postojećih saobraćajnica. **- Akt – uslovi priključenja na saobraćajnu infrastrukturu, br. UPI 11-341/25-1117/1 od 24.04.2025.godine, izdat od Sekretarijata za saobraćaj Glavnog grada Podgorica.**
17.4	**Ostali infrastrukturni uslovi**
	Telekomunikaciona mreža

	Prema grafičkom prilogu br.10 – Plan telekomunikacione infrastrukture Prilikom izrade tehničke dokumentacije elektronske komunikac. infrastrukt. poštovati: -Zakon o elektronskim komunikacijama ("Sl list CG", br.40/13) -Pravilnik o širini zaštitnih zona i vrsti radio koridora u kojima nije dopušteno planiranje i gradnja drugih objekata ("Sl list CG", br.33/14) -Pravilnik o tehničkim i drugim uslovima za priključenje, izgradnju i korišćenje elektronske komunikacione mreže, elektronske komunikacione infrastructure i povezivanje opreme i objekata ("Sl list CG", br.41/15) -Pravilnik o uslovima za planiranje, izgradnju, održavanje i korišćenje pojedinih vrsta elektronskih komunikacionih mreža, elektronske komunikacione infrastructure i povezane opreme ("Sl list CG", br.59/15) - Pravilnik o zajedničkom korišćenju elektronske komunikacione infrastrukture i povezane opreme ("Sl list CG", br.52/14) Agencija za telekomunikacije i poštansku djelatnost upućuje na primjenu: - sajt na kome se nalaze relevantni propisi u skladu sa kojim se obavlja izrada tehničke dokumentacije http:// www.ekip.me/regulativa/; - sajt na kome Agencija objavljuje podatke o postojećem stanju elektronske komunikacione infrastrukture http://ekinfrastuktura.ekip.me/ekip.me kao i - adresu web portala http://ekinfrastruktura.ekip.me/ekip/login.jsp preko koga sve zainteresovane strane od Agencije za telekomunikacije i poštansku djelatnost mogu da zatraže otvaranje korisničkog naloga, kako bi pristupili georeferenciranoj bazi podataka elektronske komunikacione infrastrukture. Pribaviti potvrdu postojanja katastra elektronsko-komunikacione infrastrukture, odnosno elektronskih komunikacionih instalacija na datoj lokaciji od Agencije za elektronske komunikacije i poštansku djelatnost.
18.	**POTREBA IZRADE GEODETSKIH, GEOLOŠKIH (GEOTEHNIČKIH, INŽENJERSKO-GEOLOŠKIH, HIDROGEOLOŠKIH, GEOMEHANIČKIH I SEIZMIČKIH) PODLOGA, KAO I VRŠENJA GEOTEHNIČKIH ISTRAŽNIH RADOVA I DRUGIH ISPITIVANJA**
	Inženjersko-geološke i seizmičke karakteristike terena Podaci o seizmičnosti područja Glavnog grada i utvrđeni seizmički hazard, preporuke i sugestije Obrađivaču pribavljeni od Zavoda za hidrometeorologiju i seizmologiju Crne Gore Podgorica, 06.02.2019. godine. Prema karti podobnosti za urbanizaciju terena urbanog područja Podgorice, teren u zahvatu ovog planskog dokumenta spada u prvu kategoriju, kao tereni bez ograničenja za urbanizaciju. Geološku građu ovog terena čine šljunkovi i pjeskovi neravnomjernog granulometrijskog sastava i promjenljivog stepena vezivosti. Nekad su to posve nevezani sedimenti, a nekad pravi konglomerati, praktično nestišljivi, koji se drže u vertikalnim odsjecima i u potkapinama i svodovima. Navedene litološke strukture karakteriše dobra vodopropustljivost, a dubina izdani podzemne vode svuda je veća od 4 m. Nosivost terena kreće se od 300 - 500 kN/m2. Zbog neizraženih nagiba, prostor zahvata GUP-a spada u kategoriju stabilnih terena. Sa makroseizmičkog stanovišta Podgorica se nalazi u okviru prostora sa vrlo izraženom seizmičkom aktivnošću. Prema Seizmološkoj karti gradsko područje je obuhvaćeno sa 8° MCS skale, kao maksimalnog intenziteta očekivanog zemljotresa za povratni period od 100 godina, sa vjerovatnoćom pojave 63%.

Kompleksna istraživanja i analize, sprovedeni poslije zemljotresa od 15. aprila 1979. godine, omogućili su izradu Seizmičke mikrorejonizacije gradskog područja i Studije o povredljivosti objekata i infrastrukture, rađenih za potrebe Revizije GUP-a.
Seizmički hazard za ovaj prostor odnosi se na dva karakteristična modela terena konglomeratisane terase, tj. za model C1 gdje je debljina sedimenata površinskog sloja (do podine) manja od 35 m, i model C2 gdje je ta debljina veća od 35 m.
Dobijeni parametri su sljedeći:

- koeficijent seizmičnosti Ks 0,079 - 0,090
- koeficijent dinamičnosti Kd 1,00 >Kd > 0,47
- ubrzanje tla Qmax(q) 0,288 - 0,360
- intenzitet u (MCS) 9° MCS

Područje Glavog grada potencijalno je izloženo uticajima zemljotresa. Na seizmičku opasnost područja grada utiču kako lokalna seizmogena žarišta, tako i udaljena žarišta sa potencijalom dogadjanja destruktivnih zemljotresa.
Seizmičnost koja nastaje na samom područja opštine vezuje se za aktivnost pretpostavljenog dubokog rasjeda koji se iz Albanije proteže preko Skadarskog jezera i PodgoričkoDanilovgradskom dolinom, zatim za regionalni proces navlačenja (Kučka navlaka) i mrežu manjih lokalnih rasjeda.

Pedološke karakteristike

Prema Pedološkoj karti teritorije Opštine Podgorica, na predmetnom prostoru zastupljena su smeđa zemljišta na šljunku i konglomeratu, svrstana u II i IV bonitetnu kategoriju.

Prije izrade tehničke dokumentacije shodno Zakonu o geološkim istraživanjima ("Sl.list RCG", br.28/93, 42/94, 26/07 i "Sl.list CG", br. 28/11) i Pravilniku o sadržaju projekta geoloških istraživanja ("Sl.list CG", br. 68/23) izraditi:

- Elaborat o geofizičkim istraživanjima tla i
- Elaborat o inženjersko-geološkim karakteristikama tla.

19.	**POTREBA IZRADE URBANISTIČKOG PROJEKTA**
	/

20.	**ZA ZGRADE URBANISTIČKO-TEHNIČKI USLOVI SADRŽE I URBANISTIČKE PARAMETRE**	
	Oznaka urbanističke parcele	**UP11** (zona D, podzona D2)
	Površina urbanističke parcele m²	7.059 m²
	Maksimalni indeks zauzetosti parcele	0.4
	Maksimalni indeks izgrađenosti parcele	1.2
	Maksimalna bruto građevinska površina ukupno	8.471 m²
	Max površina pod objektom (m2)	2.824 m²
	Max spratnost objekta	3 nadzemne etaže
	Parametri za parkiranje odnosno garažiranje vozila	
	Tačan broj potrebnih parking mjesta za svaki objekat biće određen nakon dostavljanja projektne dokumentacije, a uz poštovanje normativa iz PUP-a.	

Ukoliko se pojedine zone realizuju kao jedinstveni kompleksi, moguće je parkiranje rješavati za zonu u cjelini u okviru jedne ili više podzemnih i/ili nadzemnih garaža, a prema normativima iz ovog Plana.

Normativi za parkiranje za osnovne grupe gradskih sadržaja, saglasno PUP-u Podgorice i Pravilniku o bližem sadržaju i formi planskog dokumenta, a saglasno stepenu motorizacije(400/500=0,8) u Podgorici su:
- stanovanje (na 1000 m2) ---------- 12
- proizvodnja (na 1000 m2) ---------- 16
- fakulteti (na 1000 m2) ---------- 24
- poslovanje (na 1000 m2) ---------- 24
- trgovina (na 1000 m2) ---------- 48
- hoteli (na 1000 m2) ---------- 8
- restorani (na 1000 m2) ---------- 96
- za sportske dvorane, stadione i sl. (na 100 posjetilaca) - 25 pm.

Prilikom projektovanja garaža projektant je obavezan da poštuje i Pravilnik o tehničkim zahtjevima za zaštitu garaža za putničke automobile od požara i eksplozija („Službeni list CG", br.13/07 i 32/11).

Smjernice za oblikovanje i materijalizaciju, posebno u odnosu na ambijentalna svojstva područja

Oblikovanje prostora i objekata i materijalizacija
Urbanističko – tehnički uslovi (UTU) za urbanističku parcelu definišu se građevinskom i regulacionom linijom, indeksom zauzetosti parcele, maksimalnom BGP objekta i maksimalnom visinom i spratnošću objekta, a sve u skladu sa Pravilnikom o bližem sadržaju i formi planskog dokumenta, kriterijumima namjene površina, elementima urbanističke regulacije i jedinstvenim grafičkim simbolima („Službeni list CG", br. 24/10 i 33/14).

Arhitektonske volumene objekata potrebno je pažljivo projektovati sa ciljem postizanja homogene slike planiranog naselja. Fasade objekata kao i krovne pokrivače predvidjeti od kvalitetnog i trajnog materijala i kvalitetno ugraditi.
Objekat mora biti estetski i materijalno oblikovan na način koji će odgovovarati njegovoj namjeni. Nagib krovnih ravni treba uskladiti sa klimatskim uslovima. Krovove raditi kose dvovodne, četvorovodne ili složene sa odgovarajućim nagibom i max.visinom nadzitka 1,20 m, odnosno ravne, u skladu sa namjenom.

Uslovi za unapređenje energetske efikasnosti

Mjere energetske efikasnosti
Poboljšanje energetske efikasnosti posebno se odnosi na ugradnju ili primjenu niskoenergetskih zgrada, unaprijeđenje uređaja za klimatizaciju i pripremu tople vode koriscenjem solarnih panela za zagrijavanje, unaprijeđenje rasvjete upotrebom izvora svjetla sa malom instalisanom snagom (LED), koncepta inteligentnih zgrada (upravljanje potrošnjom energije glavnih potrošaca sa centralnog mjesta). Sve nabrojane mogućnosti se u određenoj mjeri mogu koristiti pri izgradnji objekata na području zahvata.

Kada su u pitanju obnovljivi izvori energije, posebno treba naglasiti potencijalnu primjenu energije direktnog sunčevog zračenja.

Sunčeva energija se kao neiscrpan izvor energije u zgradama koristi na tri načina:

1. pasivno - za grijanje i osvjetljenje prostora,
2. aktivno - sistem kolektora za pripremu tople vode,
3. fotonaponske sunčane ćelije za proizvodnju električne energije.

Na ovom području postoje mogućnosti za sva tri načina korišćenja sunčeve energije – za grijanje i osvjetljavanje prostora, grijanje vode (klasični solarni kolektori) i za proizvodnju električne energije (fotonaponske ćelije).
U ukupnom energetskom bilansu kuća važnu ulogu igraju toplotni efekti sunca. U savremenoj arhitekturi puno pažnje posvećuje se prihvatu sunca i zaštiti od pretjeranog osunčanja, jer se i pasivni dobici toplote moraju regulisati i optimizovati u zadovoljavajuću cjelinu. Ako postoji mogućnost orijentacije kuće prema jugu, staklene površine treba koncentrisati na južnoj fasadi,
dok prozore na sjevernoj fasadi treba maksimalno smanjiti da se ograniče toplotni gubici. Pretjerano zagrijavanje ljeti treba spriječiti sredstvima za zaštitu od sunca, pokretnim sunčanim zastorima od materijala koji sprečavaju prodor UV zraka koji podižu temeperaturu, usmjeravanjem dnevnog svjetla, zelenilom, prirodnim provjetravanjem i sl. Savremeni tzv. "daylight" sistemi koriste optička sredstva da bi podstakli refleksiju, lomljenje svjetlosnih zraka, ili za aktivni ili pasivni prihvat svjetla. Savremene pasivne kuće danas se definišu kao građevine bez aktivnog sistema za zagrijavanje konvencionalnim izvorima energije.

Za izvedbu objekata uz navedene energetske mjere potrebno je primjenjivati (uz prethodnu pripremu stručnu i zakonodavnu) Direktivu 2002/91/EC Evropskog parlamenta (Directive 2002/91/EC of the European Parliament and of the Council of 16 December 2002 on the energy performance of buildings (Official Journal L 001,04/01/2003) o energetskim svojstvima zgrada, što podrazumijeva obavezu izdavanja certifikata o energetskim svojstvima zgrade, kome rok valjanosti nije duži od 10 god.

Korišćenje solarnih kolektora se preporučuje kao mogućnost određene uštede u potrošnji električne energije, pri čemu se mora povesti računa da ne budu u koliziji sa karakterističnom tradicionalnom arhitekturom.
Za proizvodnju električne energije pomoću fotonaponskih elemenata, potrebno je uraditi prethodnu sveobuhvatnu analizu tehničkih, ekonomskih i ekoloških parametara.

Prilikom izrade tehničke dokumentacije poštovati Pravilnik o sadržaju elaborata energetske efikasnosti zgrada ("Službeni list CG", br.47/13).

DOSTAVLJENO:

- Podnosiocu zahtjeva,
- U spise predmeta
- Direkciji za inspekcijski nadzor
- a/a

	OBRAĐIVAČI URBANISTIČKO-TEHNIČKIH USLOVA:	**Milica Ćurić** **Nataša Đuknić**
	DRŽAVNA SEKRETARKA	**Marina Izgarević Pavićević**
	PRILOZI	
	- Grafički prilozi iz planskog dokumenta; - Dokaz o uplati naknade za izdavnje utu-a; - List nepokretnosti i kopija plana od 17.04.2025.godine; - Akt Agencije za zaštitu životne sredine, Podgorica broj 03-D-1187/2 od 23.04.2025.godine; - Tehnički uslovi priključenja na gradski vodovod i kanalizaciju br. UPI-02-041/25 -5271/2 od 28.04.2025.godine, izdati od DOO „Vodovod i kanalizacija" Podgorica; - Akt – uslovi priključenja na saobraćajnu infrastrukturu, br. UPI 11-341/25-1117/1 od 24.04.2025.godine, izdat od Sekretarijata za saobraćaj Glavnog grada Podgorica; - Mišljenje br. 702-D/25-1604/2 od 30.04.2025.godine, Crnogorskog elektroprenosnog Sistema AD iz Podgorice.	

ODLUKA O DONOŠENJU IZMJENA I DOPUNA DETALJNOG URBANISTIČKOG PLANA "DONJA GORICA ZA ZAHVAT KORIDORA CETINJSKOG PUTA I JUŽNE OBILAZNICE" U PODGORICI, br. 07-2837, od 30.04.2020 god.

LEGENDA

- Granice zahvata plana
- Izgrađeni objekti koji nisu evidentirani na podlozi (objekti u rušenju i djelovi objekata)
- Objekti koji ne postoje na terenu
- Livada
- S Stanovanje
- Drumski saobraćaj
- Poslovanje
- Školstvo
- Centralne djelatnosti
- Ostale prirodne površine
- Stanovanje sa djelatnostima
- Vodene površine
- Neuređeno zelenilo
- Trafostanica
- Sportski objekat
- Ostalo
- Lot
- U izgradnji
- Ruševina

Intervencije

- Planirano rušenje objekta
- Planirano rušenje dijela objekta

IZMJENE I DOPUNE DUP-A "DONJA GORICA ZA ZAHVAT KORIDORA CETINJSKOG PUTA I JUŽNE OBILAZNICE" U PODGORICI

Postojeće stanje sa namjenom površina, fizičkom strukturom i bonitetom

OBRAĐIVAČ	Oznaka sjevera
Vlada Crne Gore Ministarstvo održivog razvoja i turizma	
RUKOVODILAC IZRADE PLANA	**Razmjera**
mr Jadranka Prgomet Popović, dipl.inž.arh. Jadranka Prgomet Popović Digitally signed by Jadranka Prgomet Popović Date: 2020.10.09 09:59:01 +02'00'	R 1:1000
	Broj lista
	02

Crna Gora Sekretarijat za planiranje prostora i zaštitu životne sredine Bulevar Revolucije 13 PODGORICA

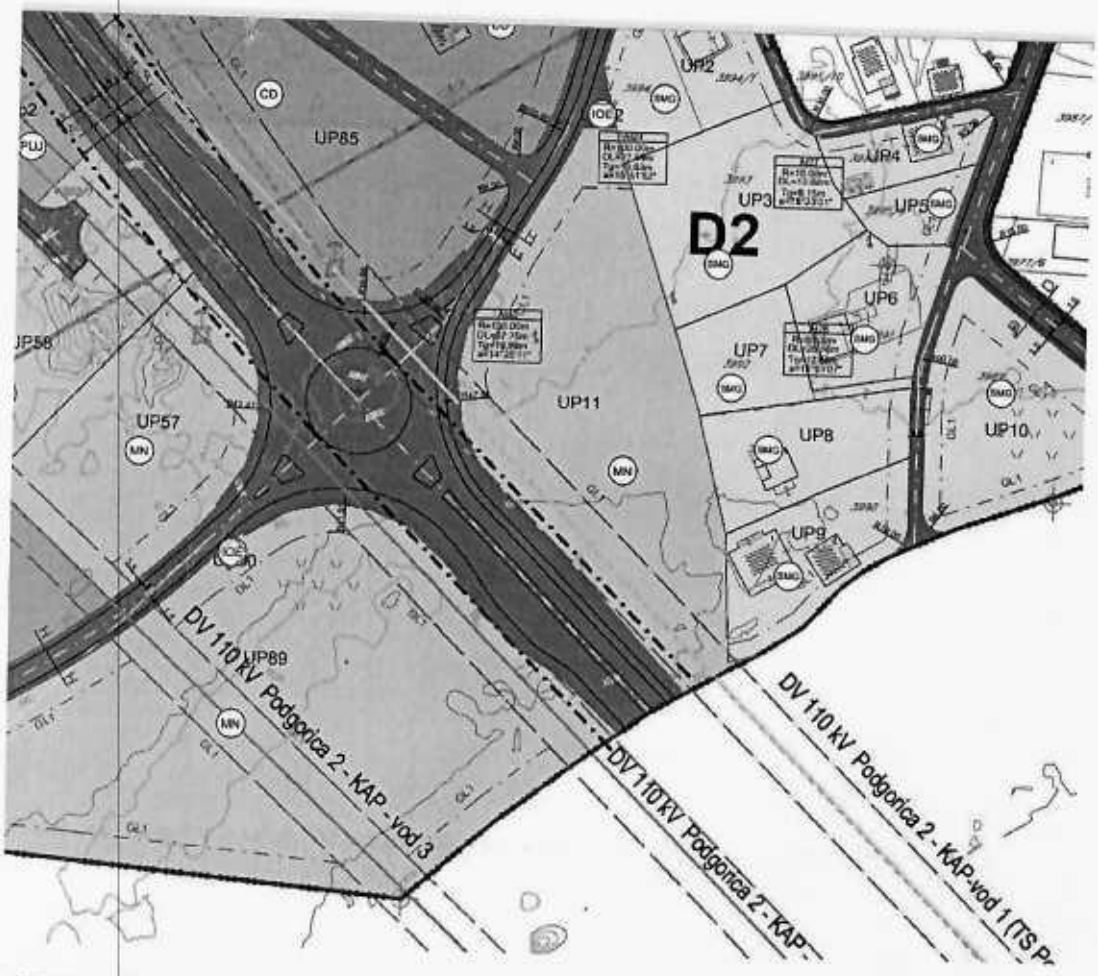

ODLUKA O DONOŠENJU IZMJENA I DOPUNA DETALJNOG URBANISTIČKOG PLANA "DONJA GORICA ZA ZAHVAT KORIDORA CETINJSKOG PUTA I JUŽNE OBILAZNICE" U PODGORICI, br. 07-2537, od 30.04.2020.god.

LEGENDA

- Granica zahvata plana
- Granica katastarske parcele
- Broj katastarske parcele
- Granica urbanističke parcele
- UP 1 Oznaka urbanističke parcele
- Granica urbanističke zone
- A Oznaka urbanističke zone
- Granica urbanističke podzone
- A1 Oznaka urbanističke podzone
- Regulacione linije RL
- GL1 Građevinska linija GL1
- Most
- Pješačke površine
- Elektrovod 110kV postojeći nadzemni
- Elektrovod 110kV nadzemni koji se ukida
- Elektrovod 110kV planirani nadzemni
- Zaštitni koridor postojećeg DV 110kV
- Zaštitni koridor planiranog DV 110kV
- Zaštitni koridor postojećeg DV 110kV koji se ukida
- SMG Površine za stanovanje male gustine
- SMG Površine za stanovanje srednje gustine
- CD Površine za centralne djelatnosti
- OŠ Površine za školstvo i socijalnu zaštitu
- MN Površine za mješovite namjene
- SP Površine za sport i rekreaciju
- PJ Površine javne namjene
- PO Površine ograničene namjene
- PS Površine specijalne namjene
- OZ Obradivo zemljište
- IOE Objekti elektroenergetske infrastrukture
- VO Površinske vode
- SO Površine za saobraćaj
- P Površine za parkiranje
- Predložena zaštićena okolina kulturnog dobra
- Spomen obilježja
- Benzinske pumpe
- KORIDOR "preuzeto iz PUP-a/GUR-a Pomarna mreža- Gradska obilaznica

IZMJENE I DOPUNE DUP-A "DONJA GORICA ZA ZAHVAT KORIDORA CETINJSKOG PUTA I JUŽNE OBILAZNICE" U PODGORICI

PLANIRANA NAMJENA POVRŠINA

OBRAĐIVAČ Vlada Crne Gore Ministarstvo održivog razvoja i turizma	Oznaka sjevera
RUKOVODILAC IZRADE PLANA mr Jadranka Prgomet Popović, dipl.ing.arh.	Razmjera R 1:1000
	Broj lista 04

Crna Gora
Glavni grad Podgorica
PODGORICA

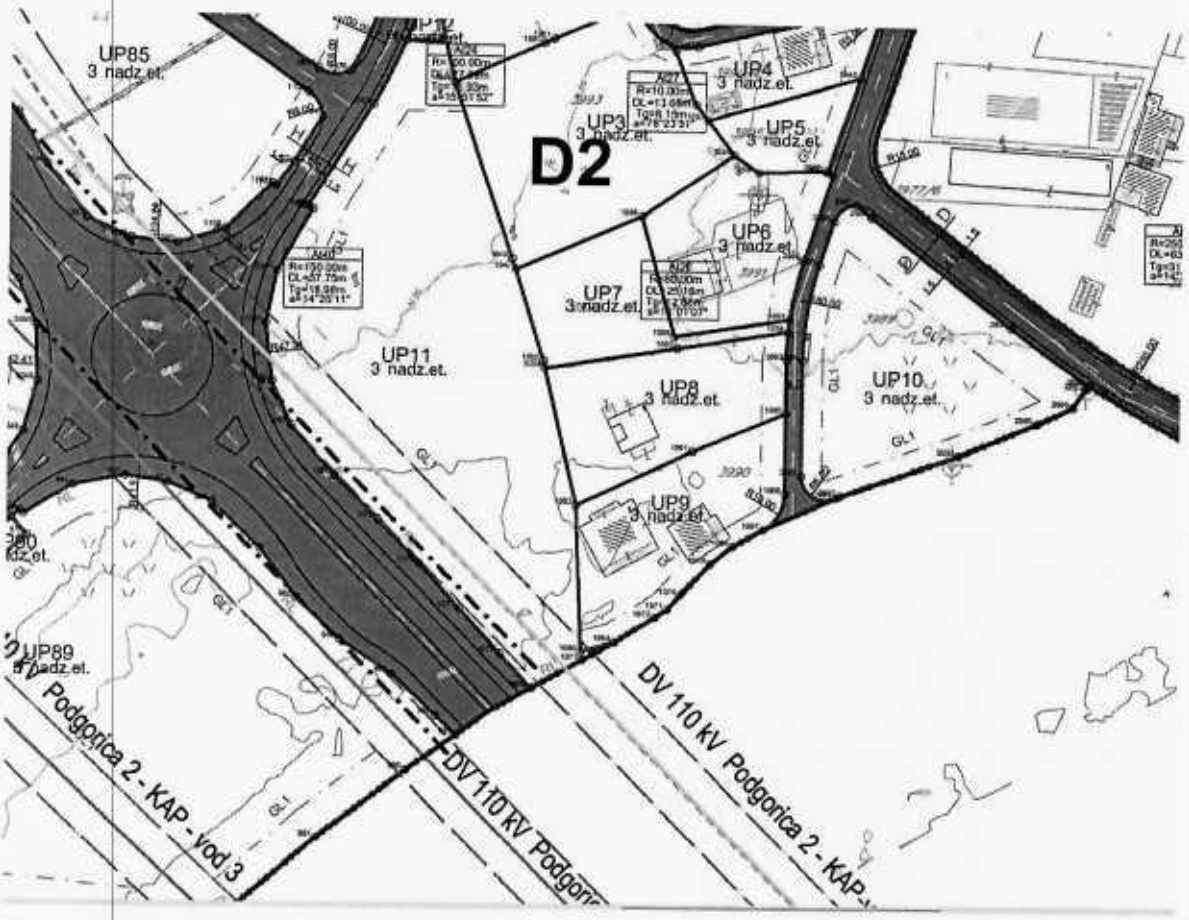

ODLUKA O DONOŠENJU IZMJENA I DOPUNA DETALJNOG URBANISTIČKOG PLANA "DONJA GORICA ZA ZAHVAT KORIDORA CETINJSKOG PUTA I JUŽNE OBILAZNICE" U PODGORICI, br. 07-2837, od 30.04.2020.god.

LEGENDA

- Granica zahvata plana
- Granica katastarske parcele
- Broj katastarske parcele
- Granica urbanističke parcele
- UP 1 — Oznaka urbanističke parcele
- Granica urbanističke zone
- A — Oznaka urbanističke zone
- Granica urbanističke podzone
- A1 — Oznaka urbanističke podzone
- GL1 — Građevinska linija GL1
- RL — Regulacione linije RL
- Most
- Kolsko-pješačke površine
- Pješačke površine
- Elektrovod 110kV postojeći nadzemni
- Elektrovod 110kV nadzemni koji se ukida
- Elektrovod 110kV planirani nadzemni
- Zaštitni koridor postojećeg DV 110kV
- Zaštitni koridor planiranog DV 110kV
- Zaštitni koridor postojećeg DV 110kV koji se ukida
- Predložena zaštićena okolina kulturnog dobra
- Spomen obilježje
- Benzinska pumpa
- Autobusno stajalište
- KORIDOR "preuzeto iz PUP-a/GUP-a
- Primarna mreža- Gradska obilaznica

IZMJENE I DOPUNE DUP-A "DONJA GORICA ZA ZAHVAT KORIDORA CETINJSKOG PUTA I JUŽNE OBILAZNICE" U PODGORICI

PLAN PARCELACIJE, REGULACIJE I NIVELACIJE SA KOORDINATAMA PRELOMNIH TAČAKA UP

OBRAĐIVAČ	Oznaka sjevera
Vlada Crne Gore Ministarstvo održivog razvoja i turizma	N
RUKOVODILAC IZRADE PLANA	**Razmjera**
mr Jadranka Prgomet Popović, dipl.ing.arh. Jadranka Prgomet Popović (Digitally signed by Jadranka Prgomet Popović)	R 1:1000
	Broj lista
	05

KOORDINATE PRELOMNIH TAČAKA GRANICA URBANISTIČKIH PARCELA (UP)		
BROJ	Position X	Position Y
1025	6600222.70	4697202.23
1026	6600217.00	4697202.20
1027	6600214.42	4697195.12
1047	6600242.38	4697139.03
1048	6600241.43	4697141.63
1049	6600226.73	4697185.16
1054	6600249.94	4697114.40
1055	6600249.50	4697116.22
1062	6600258.01	4697080.78
1063	6600309.92	4697117.04
1064	6600267.89	4697046.86
1073	6600259.84	4697042.45
1074	6600247.36	4697035.43
1075	6600247.19	4697035.34
1076	6600239.33	4697043.99
1077	6600229.24	4697055.10
1078	6600219.06	4697066.13
1079	6600208.71	4697076.98
1080	6600198.04	4697087.54
1081	6600187.03	4697099.60
1082	6600182.20	4697110.29
1083	6600180.56	4697124.53
1084	6600183.23	4697137.74
1085	6600191.99	4697153.07
1086	6600190.82	4697153.79
1087	6600206.58	4697179.54

KOORDINATE PRELOMNIH TAČAKA GRAĐEVINSKIH LINIJA (GL1)		
BROJ	Position X	Position Y
170	6600229.15	4697177.99
171	6600215.01	4697177.99
172	6600201.82	4697156.43
173	6600190.81	4697134.89
174	6600188.65	4697124.19
175	6600189.29	4697118.66
176	6600259.48	4697047.38

KOORDINATE PRELOMNIH TAČAKA REGULACIONIH LINIJA (RL)		
BROJ	Position X	Position Y
533	6600224.37	4697195.15
534	6600226.73	4697185.16
535	6600241.43	4697141.63
536	6600242.38	4697139.03
537	6600249.50	4697116.22
538	6600249.94	4697114.40
539	6600258.01	4697080.78
540	6600259.60	4697044.60
541	6600267.89	4697046.86
554	6600214.42	4697195.12
555	6600206.58	4697179.54
556	6600190.82	4697153.79
557	6600191.99	4697153.07
558	6600183.23	4697137.74
559	6600180.56	4697124.53
560	6600182.20	4697110.29
561	6600187.03	4697099.60
562	6600198.04	4697087.54
563	6600208.71	4697076.98
564	6600219.06	4697066.13
565	6600229.24	4697055.10
566	6600239.33	4697043.99
567	6600247.19	4697035.34
568	6600247.36	4697035.43

Crna Gora PODGORICA

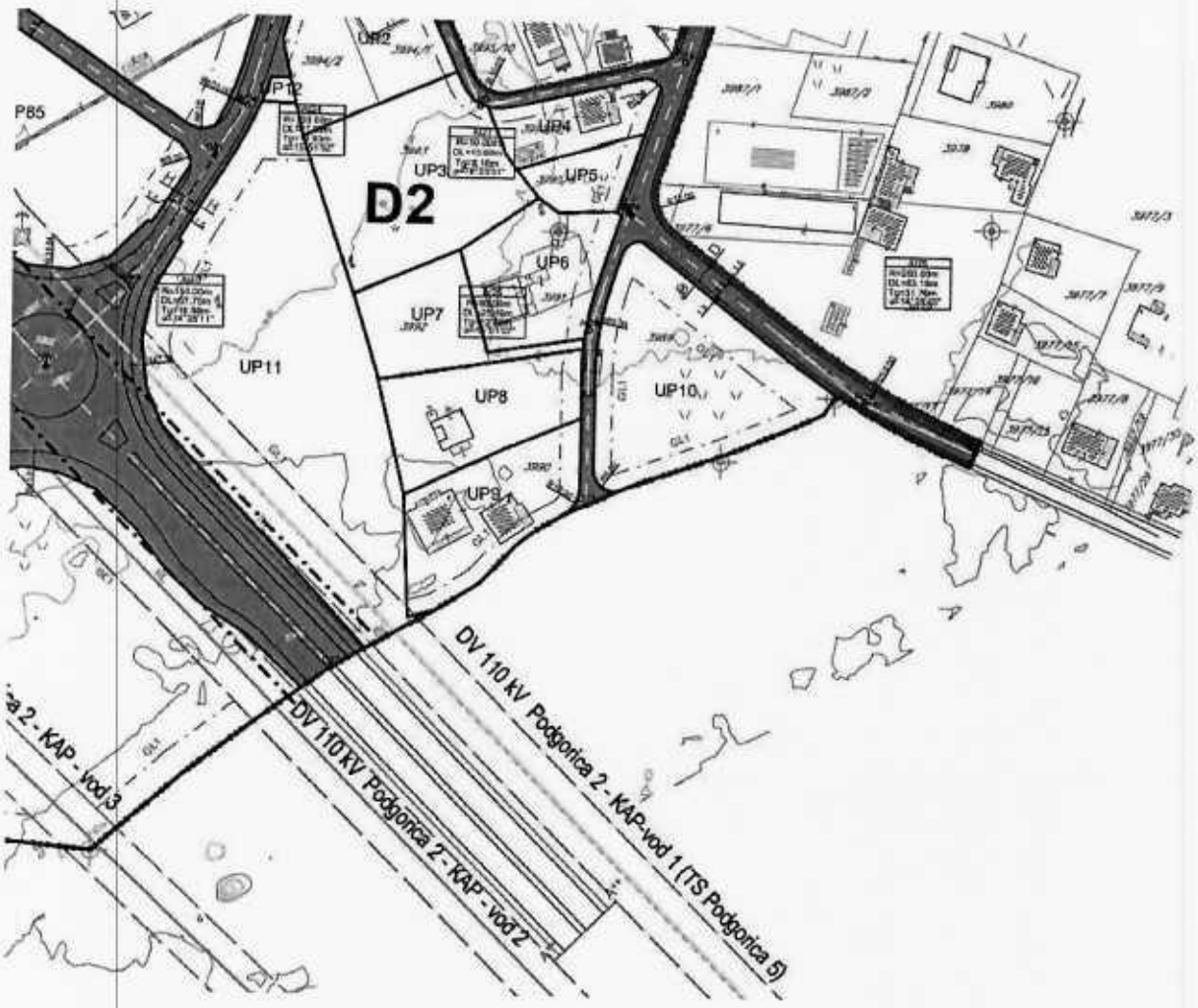

ODLUKA O DONOŠENJU IZMJENA I DOPUNA DETALJNOG URBANISTIČKOG PLANA "DONJA GORICA ZA ZAHVAT KORIDORA CETINJSKOG PUTA I JUŽNE OBILAZNICE" U PODGORICI, br. 07-2337, od 30.04.2020.god.

LEGENDA

- Granica zahvata plana
- Granice katastarske parcele
- Broj katastarske parcele
- Granica urbanističke parcele
- UP 1 — Oznaka urbanističke parcele
- Granica urbanističke zone
- A — Oznaka urbanističke zone
- Granica urbanističke podzone
- A1 — Oznaka urbanističke podzone
- Građevinska linija GL1
- Regulacona linija RL
- Most
- Elektrovod 110kV postojeći nadzemni
- Elektrovod 110kV nadzemni koji se ukida
- Elektrovod 110kV planirani nadzemni
- Zaštitni koridor postojećeg DV 110kV
- Zaštitni koridor planiranog DV 110kV
- Zaštitni koridor postojećeg DV 110kV koji se ukida
- Ivičnjak
- Kolsko-pješačka površina
- Pješačka površina
- Osovina saobraćajnice
- O1 — Oznaka mjesta priključka
- At1 — Oznaka presjeka tangenata
- Parking površina
- KORIDOR "preuzeto iz PUP-a GUR-a Primorje mreže- Gradska obilaznica
- Autobusko stajalište

IZMJENE I DOPUNE DUP-A "DONJA GORICA ZA ZAHVAT KORIDORA CETINJSKOG PUTA I JUŽNE OBILAZNICE" U PODGORICI

SAOBRAĆAJ

OBRAĐIVAČ	Oznaka sjevera
Vlada Crne Gore Ministarstvo održivog razvoja i turizma	N
RUKOVODILAC IZRADE PLANA	**Razmjera**
Jadranka mr Jadranka Prgomet Popović, dipl.ing.arh. Prgomet Popović	R 1:1000
	Broj lista
	06

Crna Gora Sekretarijat za planiranje prostora i zaštitu životne sredine Podgorica

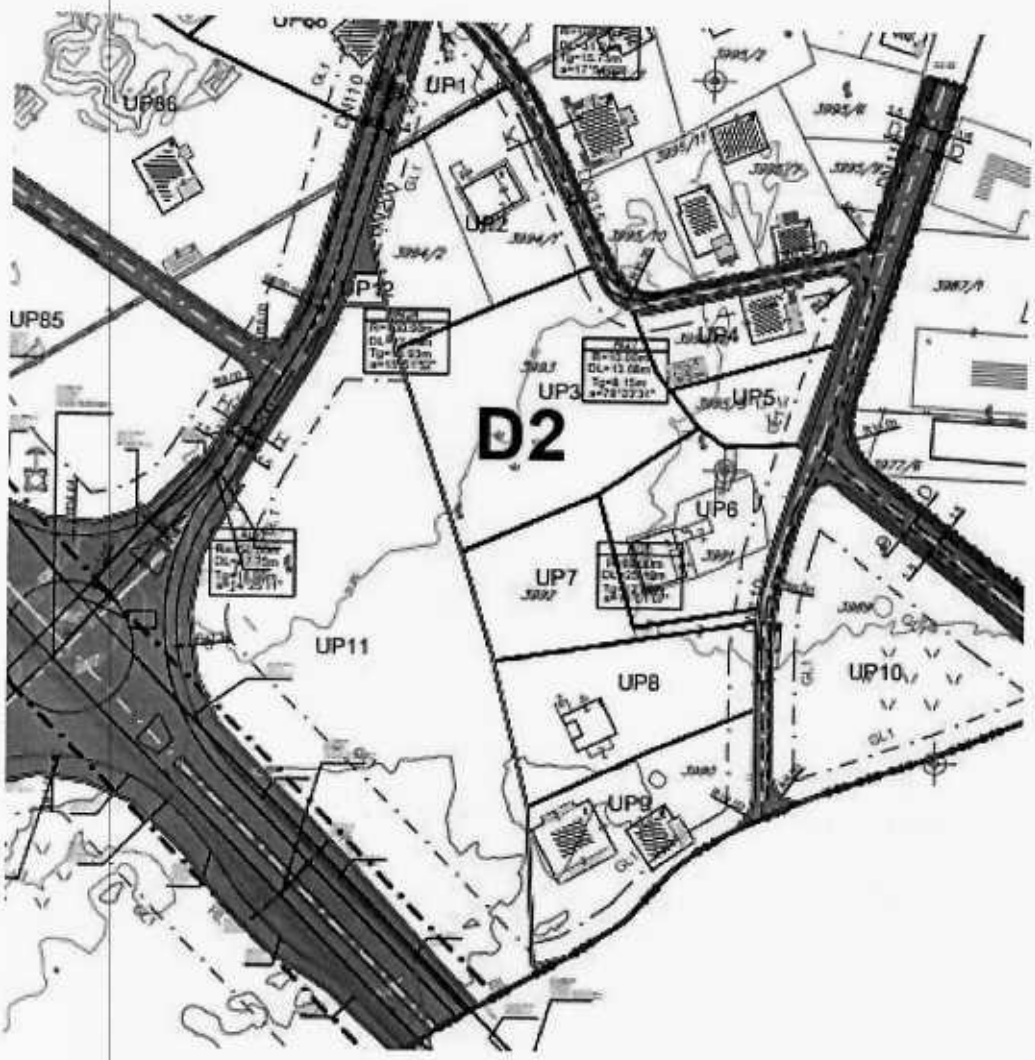

ODLUKA O DONOŠENJU IZMJENA I DOPUNA DETALJNOG URBANISTIČKOG PLANA "DONJA GORICA ZA ZAHVAT KORIDORA CETINJSKOG PUTA I JUŽNE OBILAZNICE" U PODGORICI,
br. 07-4507 od 30.04.2020.god.

LEGENDA

- Granica zahvata plana
- Granica katastarske parcele
- 255/7 — Broj katastarske parcele
- Granica urbanističke parcele
- UP 1 — Oznaka urbanističke parcele
- Granica urbanističke zone
- A — Oznaka urbanističke zone
- Granica urbanističke podzone
- A1 — Oznaka urbanističke podzone
- Most
- Kolsko-pješačka površina
- Pješačke površine
- Postojeći vodovod
- Planirani vodovod
- Postojeća fekalna kanalizacija
- Planirana fekalna kanalizacija
- Postojeća atmosferska kanalizacija
- Planirana atmosferska kanalizacija
- Smjer otvorenja

IZMJENE I DOPUNE DUP-A "DONJA GORICA ZA ZAHVAT KORIDORA CETINJSKOG PUTA I JUŽNE OBILAZNICE" U PODGORICI

HIDROTEHNIČKA INFRASTRUKTURA

NARUČILAC	Oznaka sprovere
Vlada Crne Gore Ministarstvo održivog razvoja i turizma	
NOSILAC IZRADE PLANA	**Razmjera**
mr Jadranka Pigonmet Popović, dipl.ing.arh/Pygomet Jadranka Popović	R 1:1000
	Broj lista 07

Crna Gora
Glavni grad Podgorica
Sekretarijat za urbanizam i ekologiju
Broj 13
Podgorica

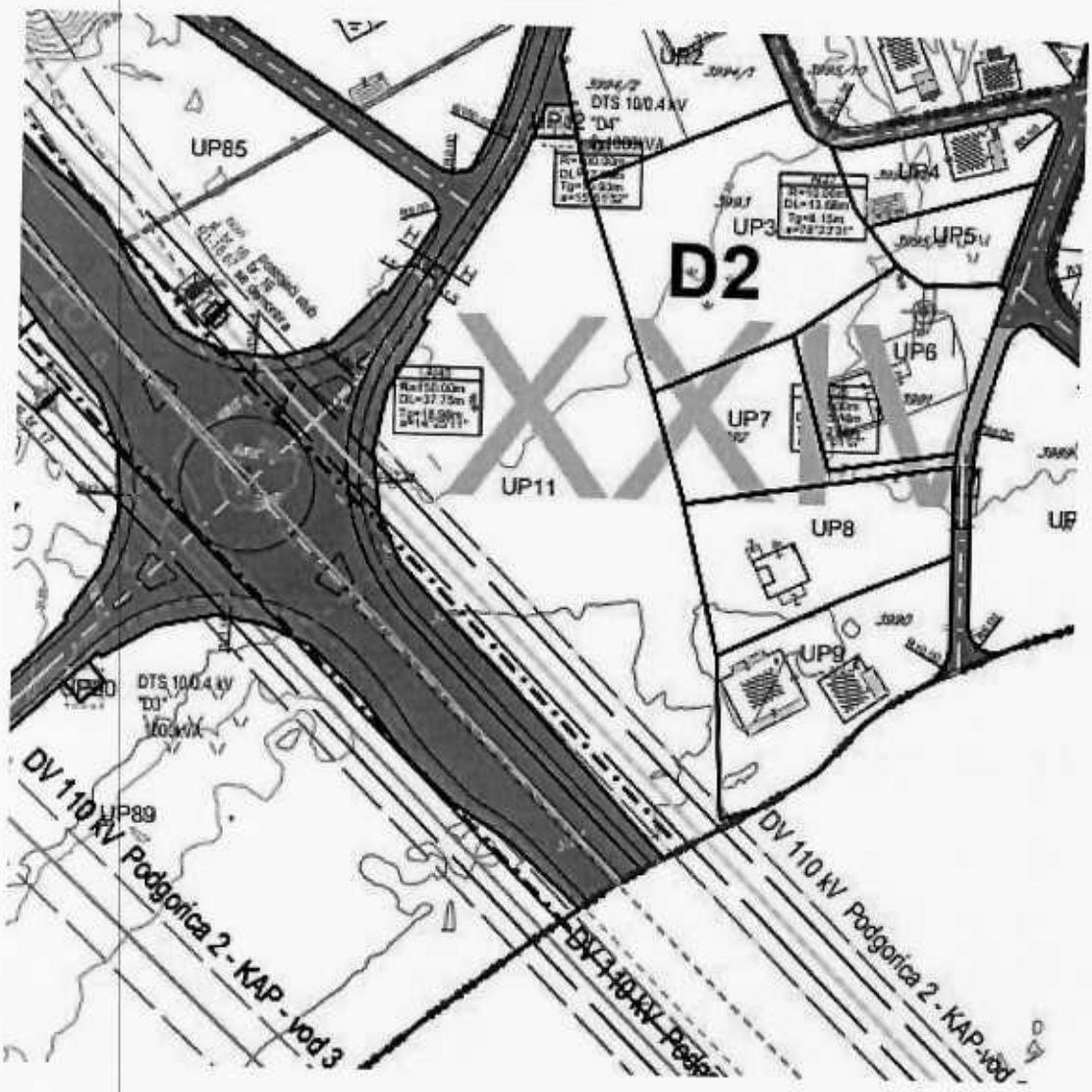

ODLUKA O DONOŠENJU IZMJENA I DOPUNA DETALJNOG URBANISTIČKOG PLANA "DONJA GORICA ZA ZAHVAT KORIDORA CETINJSKOG PUTA I JUŽNE OBILAZNICE" U PODGORICI
br. 07-2837 od 30.04.2020.god.

LEGENDA

- Granica zahvata plana
- Granica katastarske parcele
- Broj katastarske parcele
- Granica urbanističke parcele
- UP 1 Oznaka urbanističke parcele
- Granica urbanističke zone
- A Oznaka urbanističke zone
- Granica urbanističke podzone
- A1 Oznaka urbanističke podzone
- Most
- Kolsko-pješačke površine
- Pješačke površine
- TS Trafostanica 110/10 kV plan
- TS Trafostanica 10/0.4kV postojeća
- TS Trafostanica 10/0.4kV - plan
- Postojeći stub DV 110kV
- Novi stub DV 110kV
- Elektrovod 110kV postojeći nadzemni
- Elektrovod 110kV nadzemni koji se ukida
- Elektrovod 110kV planirani nadzemni
- Zaštitni koridor postojećeg DV 110kV
- Zaštitni koridor planiranog DV 110kV
- Zaštitni koridor postojećeg DV 110kV koji se ukida
- Elektrovod 10kV postojeći
- Elektrovod 10kV podzemni plan
- Elektrovod 10kV koji se ukida
- Izmještaj kablovski vod 10kV
- Kablovska spojnica10kV
- Granica i oznaka trafozone
- KORIDOR "preuzeto iz PUP-a/GUR-a Primarna mreža- Gradska obilaznica

IZMJENE I DOPUNE DUP-A "DONJA GORICA ZA ZAHVAT KORIDORA CETINJSKOG PUTA I JUŽNE OBILAZNICE" U PODGORICI

ELEKTROENERGETIKA

NARUČILAC: Vlada Crne Gore, Ministarstvo održivog razvoja i turizma	Ovlašćeni arhitekta
RUKOVODILAC IZRADE PLANA: mr Jadranka Prgomet Popović, dipl.ing.arh. Jadranka Prgomet Popović	Razmjera: R 1:1000
	Broj lista: 08

ČRNA GORA
GLAVNI GRAD PODGORICA
13

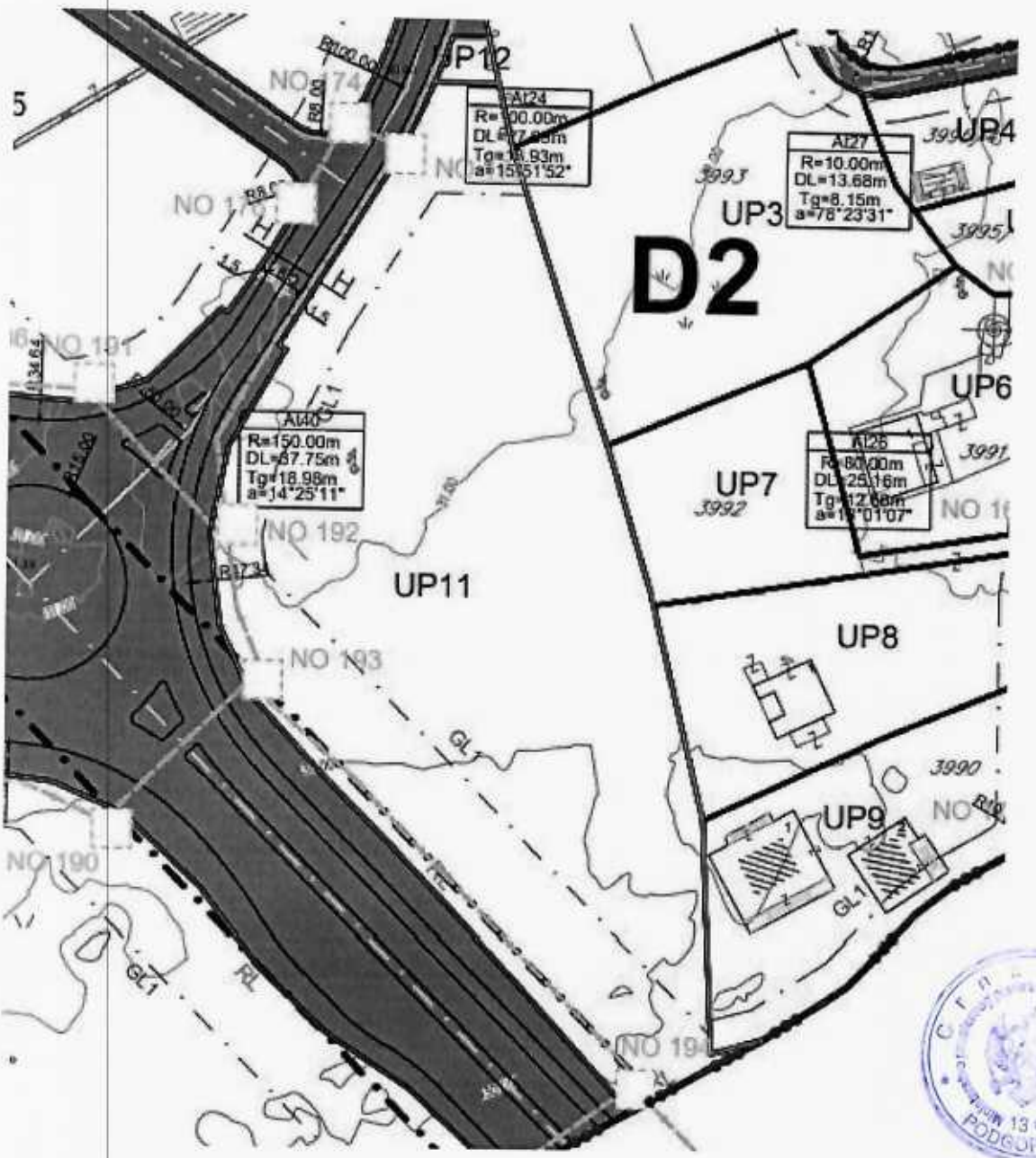

ODLUKA O DONOŠENJU IZMJENA I DOPUNA DETALJNOG URBANISTIČKOG PLANA "DONJA GORICA ZA ZAHVAT KORIDORA CETINJSKOG PUTA I JUŽNE OBILAZNICE" U PODGORICI, br. 07-2637 od 30.04.2020.g.

LEGENDA

- Granica zahvata plana
- Granica katastarske parcele
- Broj katastarske parcele
- Granica urbanističke parcele
- Oznaka urbanističke parcele
- Granica urbanističke zone
- A — Oznaka urbanističke zone
- Granica urbanističke podzone
- A1 — Oznaka urbanističke podzone
- Most
- Kolsko-pješačka površina
- Pješačka površina
- TC — Tf centrala - Postojeći elektronski komunikacioni čvor
- TK okno - Postojeće kablovsko okno
- TK podzemni vod - Postojeća elektronska komunikaciona infrastruktura
- TK podzemni vod visog reda - Postojeća elektronska komunikaciona infrastruktura sa optičkim kablovima
- Planirano TK okno - Planirano kablovsko okno NO 1...,NO 454
- Planirani TK podzemni vod - Planirana elektronska komunikaciona sa 4 PVC cijevi prečnika 110mm
- Planirani TK podzemni vod visog reda - Planirana elektronska komunikaciona infrastruktura sa optičkim kablovima

IZMJENE I DOPUNE DUP-A "DONJA GORICA ZA ZAHVAT KORIDORA CETINJSKOG PUTA I JUŽNE OBILAZNICE" U PODGORICI

ELEKTRONSKA KOMUNIKACIONA (TELEKOMUNIKACIONA) INFRASTRUKTURA

OBRAĐIVAČ	Oznaka sjevera
Vlada Crne Gore Ministarstvo održivog razvoja i turizma	N
RUKOVODILAC IZRADE PLANA	**Razmjera**
mr Jadranka Prgomet Popović, dipl.ing.arh. Jadranka Prgomet Popović	R 1:1000
	Broj lista 09

176000000089

101-919-21156/2025

UPRAVA ZA NEKRETNINE

CRNA GORA

PODRUČNA JEDINICA
PODGORICA

Broj: 101-919-21156/2025
Datum: 17.04.2025
KO: DONJA GORICA

Na osnovu člana 173 Zakona o državnom premjeru i katastru nepokretnosti ("Sl. list RCG" br. 29/07, "Sl. list CG" br. 73/10, 032/11, 040/11, 043/15, 037/17 i 17/18), postupajući po zahtjevu MINISTARSTVO UREDJENJE PROST101-917/25-1718, , za potrebe izdaje se

LIST NEPOKRETNOSTI 7341 - PREPIS

Podaci o parcelama

Broj	Podbroj	Broj zgrade	Plan Skica	Datum upisa	Potes ili ulica i kućni broj	Način korišćenja Osnov sticanja	Bon. klasa	Površina m²	Prihod
4000	7		39 298	19/03/2025	OVČAR	Neplodna zemljišta KUPOVINA		7060	0.00
								7060	0.00

Podaci o vlasniku ili nosiocu

Matični broj - ID broj	Naziv nosioca prava - adresa i mjesto	Prava	Obim prava
0000002293544	DOO OSMANAGIĆ CO HERCEGOVAČKI PUT 36 Nikšić	Svojina	1/1

Ne postoje tereti i ograničenja.

Naplata takse je oslobođena na osnovu člana 17 Zakona o administrativnim taksama ("Sl.list CG, br. 18/19). Naplata naknade oslobođena je na osnovu člana 174 Zakona o državnom premjeru i katastru nepokretnosti ("Sl. list RCG" br. 29/07, "Sl. list CG" br. 73/10, 032/11, 040/11, 043/15, 037/17 i 17/18).

Ovlašćeno lice

Datum i vrijeme: 17.04.2025. 12:19:57

CRNA GORA
UPRAVA ZA NEKRETNINE
PODRUČNA JEDINICA: PODGORICA
Broj: 101-917/25-1718
Datum: 17.04.2025.

Katastarska opština: DONJA GORICA
Broj lista nepokretnosti:7341
Broj plana: 9,41
Parcela: 4000/7

KOPIJA PLANA

Razmjera 1: 1000

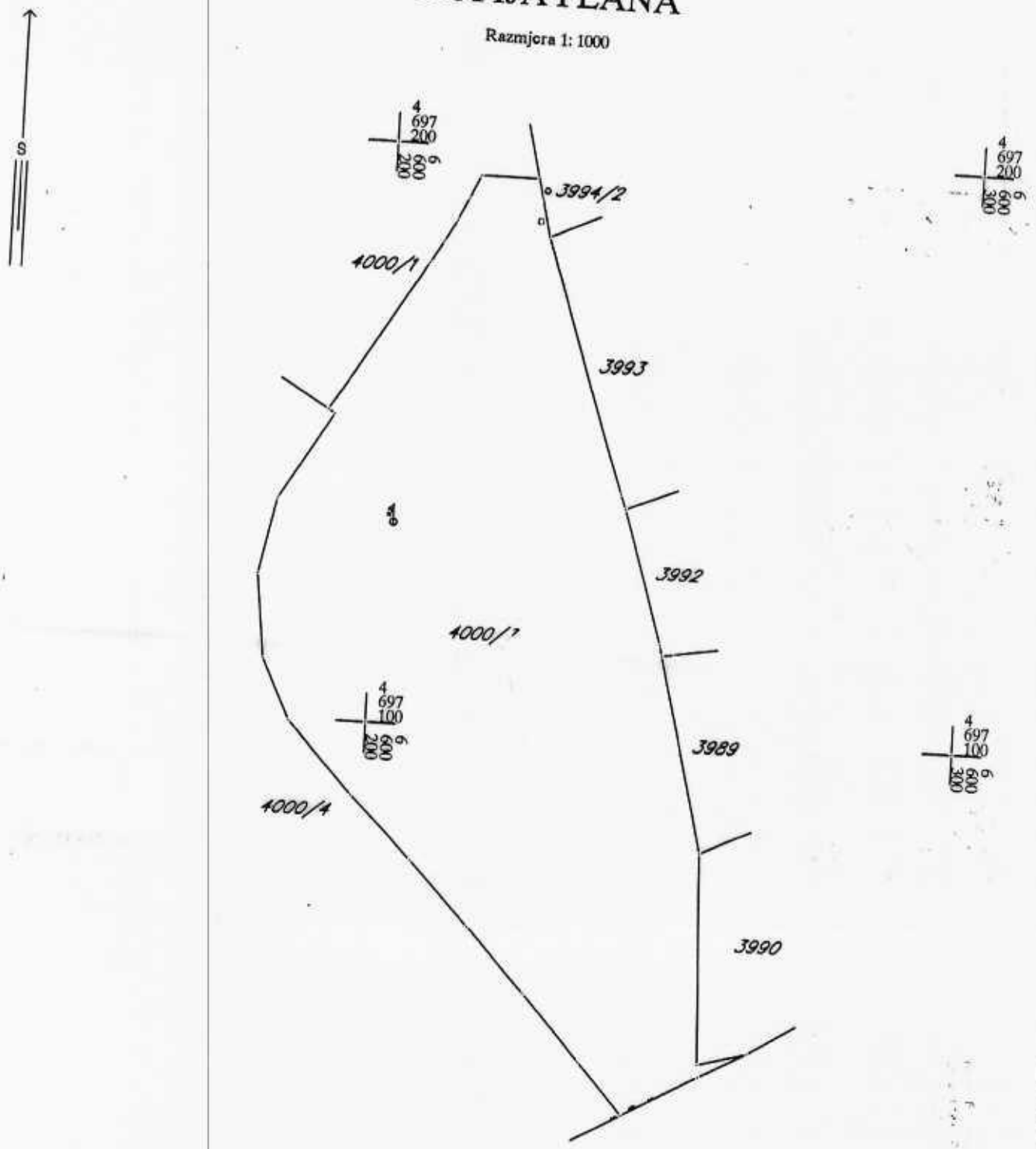

IZVOD IZ DIGITALNOG PLANA
Obradio:

Pisarnica Ministarstvo prostornog planiranja, urbanizma i državne imovine

Primljeno: 28.04.2025				
Org. jed.	Sig. + Br. zah.	Redni broj	Prilog	Vrijednost
06-333/25		3256	1/2	

CRNA GORA
GLAVNI GRAD PODGORICA
SEKRETARIJAT ZA SAOBRAĆAJ

Oktobarske Revolucije 98, 81000 Podgorica, Crna Gora
tel.: +382 20 235-185, 235-188, 675-654
email: saobracaj@podgorica.me
www.podgorica.me

Broj: UPI 11-341/25-1117/1

24.04.2025. godine

MINISTARSTVO PROSTORNOG PLANIRANJA,
URBANIZMA I DRŽAVNE IMOVINE
DRŽAVNA SEKRETARKA, MARINA IZGAREVIĆ PAVIĆEVIĆ

Predmet: Saobraćajno tehnički uslovi za izradu projektne dokumentacije

Poštovani,

Zahtjevom br. UPI 11-341/24-1117, obratili ste se ovom Sekretarijatu vezano za izdavanje saobraćajno-tehničkih uslova koji će biti dio konačnih urbanističko-tehničkih uslova za izradu tehničke dokumentacije za građenje novog objekta na katastarskoj parceli br. 4000/7 KO Donja Gorica u Podgorici.

S tim u vezi, u cilju rješavanja Vašeg zahtjeva, potrebno je da urbanističko tehničke uslove dio 17.3. "Uslovi priključenja na saobraćajnu infrastrukturu" dopunite sljedećim:

- Priključak urbanističke parcele UP11 projektovati u skladu sa smjernicama iz planskog dokumenta. Ukoliko u planskom dokumentu nije definisan priključak na kontaktnu javnu saobraćajnicu potrebno je da projektanti koji su ovlašćeni za ovaj dio tehničke dokumentacije (građevinski inženjer smjer saobraćaj i inženjer drumskog saobraćaja) pronađu adekvatno rješenje za pozicioniranje istog u skladu sa važećim propisima i standardima kako bi se omogućio nesmetan ulaz i izlaz vozila sa predmetne parcele, ukoliko je prilaz moguć sa više saobraćajnica isti je potrebno planirati sa saobraćajnice koja je nižeg ranga. Urbanistička pacela može imati samo jedan kolski ulaz/izlaz.

- Mjerodavno vozilo definisati u skladu sa planiranim sadržajem na parceli, širinu priključka i radijuse projektovati prema normativima za usvojeno mjerodavno vozilo.

- Na projektovanom priključku na kontaktnu saobraćajnicu mora se obezbijediti odgovarajuća preglednost za sve učesnike u saobraćaju i isprojektovati adekvatna saobraćajna signalizacija u skladu sa Pravilnikom o saobraćajnoj signalizaciji i standardima koji važe u toj oblasti.

- Na spoju parcele i kontaktne saobraćajnice koristiti iste materijale.

- Za predmetni objekat uraditi građevinski projekat saobraćaja kao i projekat saobraćajne signalizacije i opreme. Za sve planirane sadržaje koji se nalaze unutar parcele, a vezani su za saobraćaj (unutrašnje saobraćajnice, garaža, parking mjesta, i sl.) potrebno je da se ispoštuju svi propisi i standardi koji važe u ovoj oblasti, a za iste su odgovorni ovlašćeni projektanti i revidenti gore navedenih struka.

S poštovanjem,

Ninoslav Kaluđerović
SEKRETAR

Dostavljeno: - Naslovu
- a/a.

Crna Gora
AGENCIJA ZA ZAŠTITU ŽIVOTNE SREDINE

Pisarnica Ministarstvo prostornog planiranja, urbanizma i državne imovine

Primljeno: 29.04.2025				
Org. jed.	Br.	Redni broj	Prilog	Vrijednost
06-333/25-3256/4				

SEKTOR ZA IZDAVANJE DOZVOLA I SAGLASNOSTI
Broj: 03-D-1187/2

Podgorica, 23.04.2025.godine

MINISTARSTVO PROSTORNOG PLANIRANJA, URBANIZMA I DRŽAVNE IMOVINE
Direktorat za građevinarstvo

Podgorica
Ul. IV Proleterske brigade br.19

VEZA: 03-D-1187/1 od 10.04.2025.godine

PREDMET: Odgovor na zahtjev u cilju izdavanja urabanističko-tehničkih uslova

Povodom vašeg zahtjeva, broj 06-333/25-3256/2, kojim ste tražili mišljenje o potrebi procjene uticaja na životnu sredinu za građenje novog objekta na katastarskoj parceli br. 4000/7 KO Donja Gorica, Glavni grad Podgorica, a u cilju izdavanja urbanističko-tehničkih uslova preduzeću „OSMANAGIĆ CO" d.o.o. iz Podgorica, obavještavamo vas sledeće:

Uredbom o projektima za koje se vrši procjena uticaja na životnu sredinu („Službeni list Crne Gore", br. 20/07, „Službeni list Crne Gore", br. 47/13, 53/14 i 37/18), utvrđen je spisak projekata za koje je obavezna procjena uticaja na životnu sredinu i projekata za koje se može zahtijevati procjena uticaja.

Uvidom u dostavljenu dokumentaciju nije moguće utvrditi koji su predhodno navedeni sadržaji planirani na predmetnoj lokaciji.

Smatramo da Investitora treba obavezati da, **kada bude jasno definisao planirane sadržaje na predmetnoj lokaciji, zatraži Izjašnjenje o potrebi procjene uticaja na životnu sredinu kod Agencije za zaštitu životne sredine.**

dr Milan Gazdić
DIREKTOR

AGENCIJA ZA ZAŠTITU ŽIVOTNE SREDINE CRNE GORE

AGENCIJA ZA ZAŠTITU ŽIVOTNE SREDINE CRNE GORE

IV Proleterske 19
81000 Podgorica, Crne Gora
tel.: +382 20 446 500
email: epamontenegro@gmail.com
www.epa.org.me

CGES CRNOGORSKI ELEKTROPRENOSNI SISTEM AD

IZVRŠNI DIREKTOR

MINISTARSTVO PROSTORNOG PLANIRANJA, URBANIZMA I DRŽAVNE IMOVINE
n/r Državne sekretarke
Marina Izgarević - Pavićević
IV Proleterske brigade broj 19, PODGORICA

Broj: 702-D/25-1604/2

Podgorica, 30.04.2025.godine

Ministarstvo prostornog planiranja, urbanizma i državne imovine

Primljeno: 09.05.2025				
Org. jed.	Jed. klas. znak	Redni broj	Prilog	Vrijednost
06	333	/25	3256	/6 (7)

PRDMET: Mišljenje na nacrt urbanističko tehničkih uslova za izgradnju objekta na UP11

Poštovana,

Ministarstvo prostornog planiranja, urbanizma i državne imovine se dopisom broj 1966/2025 od 14.04.2025.godine (Vaš broj 06-333/25-3256/6 od 08.04.2025.godine) obratilo CGES-u radi izdavanja mišljenja na nacrt urbanističko-tehničkih uslova za izradu tehničke dokumentacije za izgradnju novog objekta mješovite namjene na urbanističkoj parceli UP11 koju čini katastarska parcela 4000/7 (zona D, podzona D2) u zahvatu Detaljnog urbanističkog plana »Izmjene i dopune Donja Gorica za zahvat koridora Cetinjskog puta i južne obilaznice«.

Predhodno je Ministarstvu zahtjev za izdavanje urbanističko-tehničkih uslova podnio »OSMANAGIĆ CO« DOO Podgorica za objekat mješovite namjene na UP11 koja se sastoji od katastarske parcele 40000/7 KO Donja Gorica.

Pregledom dostavljene dokumentacije i dokumentacije CGES-a u nastavku dajemo sledeće komentare i zapažanja:

- Preko navedene parcele UP11 (koju čini katastarska parcela 4000/7 KO Donja Gorica) jednim dijelom, preko čitave parcele, prelazi dalekovod 110kV Podgorica 2 – Podgorica 5- KAP -vod 1 za koji CGES posjeduje kompletnu dokumentaciju, građevinsku i upotrebnu dozvolu broj 15-2325/3 od 28.10.1971.godine izdate od strane Republičkog sekretarijata za privredu SR Crne Gore. Kao izgrađeni objekat unesen je u svu plansku dokumentaciju lokalnu i državnu.
- Mogućnost i uslovi izgradnje objekata u zoni dalekovoda definisani su odredbama:
  - Zakona o energetici ("Službeni list CG", br. 28/25) i,
  - Pravilnikom o tehničkim normativima za izgradnju nadzemnih elektroenergetskih vodova nazivnog napona od 1kV do 400kV« (»Službeni list SFRJ«, broj 65/88 i »Službeni list SRJ«, broj 18/92).

Imajući u vidu naprijed navedeno, kao i činjenicu da nemamo podatke o položaju i gabaritu planiranog objekta, nijesmo u mogućnosti izdati bilo kakve uslove za izradu tehničke dokumentacije.

Kako bi sagledali mogućnost izgradnje objekta na parceli UP11 preko koje prolazi dalekovod 110kV potrebno je da Investitor uradi Elaborat o usklađenosti objekta sa dalekovodm 110kV. Elaborat je potrebno da uradi ovlašćena licencirana firma.

Kako je Nacrtom urbanističko-tehničkih uslova navedeno da se radi o objektu sa mješovitom namjenom, to je Elaboratom je potrebno obuhvati (izvršiti) proračun električnog i magnetnog polja unutar objekta i njegov uticaj na obavljanje plnanirane djelatnosti u objektu.

Nakon urađenog Elaborata isti je potrebno dostaviti CGES-u na pregled radi izdavanja uslova i

saglasnosti.

Kontakt osoba u slučaju potrebe je Minić Bogdan, tel.067288134; mail:bogdan.minic@cges.me

S poštovanjem,

Dostaviti: Imenovanom
CO: 10; 600; 700; 702

IZVRŠNI DIREKTOR
Ivan Asanović, dipl. inž.el.

CRNOGORSKI ELEKTROPRENOSNI SISTEM AD - PODGORICA

DRUŠTVO SA OGRANIČENOM ODGOVORNOŠĆU "VODOVOD I KANALIZACIJA"
81000 Podgorica, Ulica Crnogorskih vladara bb
PIB: 02015641, PDV: 20/31-00109-1
Telefon: Kabinet (+ 382 20 440 300), Korisnički servis (+ 382 20 440 388)
E-mail: kabinet@vikpg.me, info@vikpg.me
Website: www.vikpg.me

Žiro računi:
NLB: 530-22-44
Lovćen banka: 565-2334-69
Prva banka CG: 535-9562-08
Hipotekarna banka: 520-9074-13
CKB: 510-8284-20, CKB: 510-4028-60

Pisarnica Ministarstvo prostornog planiranja, urbanizma i državne imovine

Primljeno: 29.04.2025				
Org. jed.	Jed. klas. znak	Redni broj	Prilog	Vrijednost
06-333/25-3256/3(6)				

28. 04. 2025 20

CRNA GORA

Ministarstvo prostornog planiranja, urbanizma i državne imovine

UPI-02-041/25-5271/2

163907, 3001-560/2025

DOO "Vodovod i kanalizacija" Podgorica postupajući po zahtjevu **Ministarstva prostornog planiranja, urbanizma i državne imovine**, na osnovu člana 8 Zakona o izgradnji objekata (Službeni list CG broj 19/25), člana 19 Odluke o javnom vodosnabdijevanju na teritoriji Glavnog grada (Službeni list CG – opštinski propisi br. 027/15 i 034/16), člana 10 Odluke o prikupljanju, prečišćavanju i ispuštanju otpadnih voda na teritoriji Glavnog grada (Službeni list CG – opštinski propisi br. 027/15) i člana 5 Odluke o prikupljanju i ispuštanju atmosferskih voda na teritoriji Glavnog grada (Službeni list CG – opštinski propisi br. 027/15) izdaje

TEHNIČKE USLOVE PRIKLJUČENJA NA GRADSKI VODOVOD I KANALIZACIJU

Na osnovu zahtjeva Ministarstva prostornog planiranja, urbanizma i državne imovine 06-333/25-3256/5 od 08.04.2025. godine, koji je kod nas evidentiran pod brojem UPI-02-041/25-5271/1 od 11.04.2025. godine, za izdavanje tehničkih uslova priključenja na gradski vodovod i kanalizaciju **za objekat mješovite namjene na UP 11, zona D, podzona D2, u zahvatu DUP-a "Donja Gorica za zahvat koridora Cetinjskog puta i Južne obilaznice" izmjene i dopune (katastarska parcela 4000/7 KO Donja Gorica) u Podgorici, investitora „Osmanagić co" d.o.o.** (prema Nactru urbanističko-tehničkih uslova izdatom od strane Ministarstva prostornog planiranja, urbanizma i državne imovine), propisujemo sljedeće tehničke uslove priključenja na gradski vodovod i kanalizaciju. U prilogu dostavljamo situaciju sa ucrtanim postojećim hidrotehničkim instalacijama na predmetnoj lokaciji. Položaj prikazanih cjevovoda je ucrtan kao spoj osovina poklopaca šahtova, što ne odgovara stvarnom položaju cijevi, koji kod vodovoda može biti udaljen od osovine poklopca i par metara. Stvarni položaj mora se utvrditi uvidom u svaki šaht pojedinačno. Napominjemo da se u blizini lokacije može naići na priključne cjevovode za koje ovo Društvo ne posjeduje potrebne podatke o visinskom i horizontalnom položaju, jer prilikom izgradnje ovih cjevovoda nije urađen katastar instalacija, a na cjevovodu nijesu izvedeni vodovodni šahtovi, te u sadašnjem stanju nema mogućnosti da ih snimimo i ucrtamo njihov tačan položaj. U slučaju da priključne cijevi prolaze preko predmetne parcele, iste se moraju izmjestiti prije početka radova na objektu, a na osnovu zahtjeva investitora. Troškovi izmještanja padaju na teret investitora, a vodoinstalaterske radove izvodi isključivo "Vodovod i kanalizacija" d.o.o. Podgorica.

Predmetna katastarska parcela je neizgrađena. UTU-ima je na UP 11 planirana izgradnja objekta mješovite namjene (stanovanje i poslovanje), maksimalne površine pod objektom 2824m2, maksimalne bruto građevinske površine 8471m2 sa tri nadzemne etaže.

Situacija DUP-om planiranog stanja – faza hidrotehnike je u prilogu urbanističko-tehničkih uslova. Za realizaciju ulične infrastrukture je nadležna Agencija za izgradnju i razvoj Podgorice d.o.o.

a) Vodovod:

Priključenje predmetnog objekta na gradsku vodovodnu mrežu može se obaviti na postojećem cjevovodu PEVG DN160mm, zapadno od predmetne parcele, (koji je izveden prema parceli, iz čvora Č10671, najvjerovatnije do izvan saobraćajnice), otvaranjem novog čvora. Priključak prema objektu voditi isključivo javnom površinom.

U slučaju racionalne i tehnički logične potrošnje u vodovodnom sistemu biće obezbijedjen pritisak na mjestu priključenja oko 2bar.

Za registrovanje utroška vode, potrebno je predvidjeti ugradnju vodomjera za svaku stambenu i poslovnu jedinicu posebno. Vodomjere predvidjeti u objektu - u zajedničkim prostorijama, stalno dostupnim za očitavanje, kontrolu i održavanje (poželjno jedan ormarić za jedan sprat). Obavezno je obezbijediti način odvođenja vode iz skloništa za vodomjere, koja se neminovno javlja na ovakvim mjestima.

Za registrovanje utroška vode cijelog objekta (svakog ulaza posebno), potrebno je ugraditi kontrolne vodomjere u šahtu ispred objekta, posebno za stambeni, posebno za poslovni dio objekta. Minimalne dimenzije svijetlog otvora šahta za vodomjer su 1.2x1.2x1.2 m (u koji se mogu smjestiti maksimalno 3 mala vodomjera), obavezno sa drenažom, penjalicama i poklopcem tako postavljenim da se pri silazu u šaht ne gazi po vodomjerima. Šaht treba da bude u posjedu podnosioca zahtjeva, 1 do 2m od ivice parcele gledajući iz pravca mjesta priključenja na ulični cjevovod.

Kod vodomjera ∅ 50 mm i više obavezno se ispred vodomjera ugrađuje zatvarač, hvatač nečistoće, MDK komad, ravni komad za smirenje toka vode, a iza vodomjera ravni komad i zatvarač. Iza vodomjera na koji je spojena hidrantska mreža objekta ili sprinkler sistem za gašenje požara, obavezno se ugrađuje zaštitnik od povratnog toka (nepovratni ventil). Dužina ravnog dijela za smirenje toka ispred i iza vodomjera zavisi od profila vodomjera. Prilikom dimenzionisanja vodomjernog šahta voditi računa o dimenzijama komada koji se ugrađuju.

Projektom obavezno prikazati detalj vodomjernog šahta - vodoinstalaterski i građevinski, sa specifikacijom i pravim dimenzijama fazonskih komada i armatura da bi dokazali usvojene dimenzije, osnovu i presjek, kao i njegovu lokaciju na situaciji.

Svi vodomjeri koji se ugrađuju moraju biti klase C, sa mesinganim, horizontalnim kućištem, impulsnim mehanizmom i radio modulom za daljinsko očitavanje, sa magnetnim ventilom prije i propusnim ventilom poslije vodomjera, koji su prilagođeni usvojenom programu i opremi "Vodovod i kanalizacija" d.o.o. Podgorica. Vodomjeri moraju biti sa horizontalnom osovinom, baždareni i moraju imati važeću plombu Metrološkog zavoda Crne Gore sa oznakom ME.

Nije potrebno razdvajati protivpožarnu od ostale sanitarne vodovodne mreže, jer se protivpožarna voda vrlo rijetko troši, pa voda u cijevima dugo stoji te može biti sanitarno neispravna. Osim toga, kod razdvojenog sistema može se desiti da baš kad je potrebno, ustanovimo da nešto nije u redu sa tom granom vodovodne mreže. Kod zajedničkog sistema, dovoljan je jedan kontrolni vodomjer – kombinovani sa daljinskim očitavanjem. Ne dozvoljava se postavljanje hidrantskih priključaka za vatrogasna vozila na spoljnim zidovima objekata.

Ako uslovi zaštite od požara za predmetni objekat zahtijevaju automatski stabilnu instalaciju za gašenje požara – sprinkler instalaciju, za istu je potrebno predvidjeti minimalno redukovani rezervoar shodno klasi požarne opasnosti, a sve u skladu sa standardom MEST EN – 12845. Projektom unutrašnjih instalacija potrebno je predvidjeti kontinualnu dopunu rezervoara iz spoljašnje vodovodne mreže i prikazati njihovo povezivanje kao i način mjerenja potrošnje te vode. Potrebno je predvidjeti poseban vodomjer i za njega.

Za mjerenje utroška vode za zalivanje zelenih površina oko objekta, takođe je potrebno u šahtu ispred objekta predvidjeti ugradnju vodomjera.

Vodoinstalaterske radove na izradi priključka, nabavci i ugradnji vodomjera izvodi isključivo "Vodovod i kanalizacija" d.o.o. Podgorica po zahtjevu korisnika. U slučaju nepoštovanja navedenog, odnosno bespravnog priključenja na vodovodnu mrežu, vodovodni

priključak će biti ukinut i preduzete odgovarajuće zakonske mjere. Prilikom izvođenja pripremnih radova za ugradnju vodomjera, obavezno konsultovati nadležnu službu "Vodovod i kanalizacija" d.o.o. Podgorica, koja nabavlja i ugrađuje vodomjere.

Nakon dobijanja građevinske dozvole, potrebno je podnijeti zahtjev ovom društvu za dobijanje gradilišnog vodovodnog priključka, ukoliko za to bude uslova. Investitor, odnosno izvođač radova je dužan da obezbijedi uredno očitavanje vodomjera za gradilište ovlašćenom službeniku ovog društva. Ukoliko umjesto vlastitog gradilišnog priključka investitor za građenje koristi vodu preko svog ili tuđeg registrovanog vodomjera za domaćinstvo, ili na neki drugi način, ta potrošnja će se posebno obračunati i mora da se reguliše prije dobijanja trajnog priključka. Da bi se stekli uslovi za dobijanje trajnog priključka, potrebno je da investitor pribavi potvrdu da je objekat urađen prema revidovanoj projektnoj dokumentaciji, kao i potvrdu o izmirenim obavezama od Agencije za izgradnju i razvoj Podgorice d.o.o. i uz zahtjev za stalni priključak ih dostavi "Vodovod i kanalizacija" d.o.o. Podgorica. Uz zahtjev je potrebno dostaviti i spiskove sa svim potrebnim podacima o vlasnicima stambenih i poslovnih jedinica sa brojevima pripadajućih vodomjera i kupoprodajne ugovore. Do tada će sva utrošena voda biti fakturisana investitoru objekta. Takođe, napominjemo da će kontrolni vodomjeri, vodomjeri za zalivanje zelenih površina oko objekta i vodomjer za sprinkler sistem biti registrovani na investitora objekta, dok se ne dostavi zahtjev za preregistraciju na neko drugo lice (skupštinu stanara ili neko drugo lice).

b) Fekalna kanalizacija:

Sistem gradske kanalizacione mreže je separatni, tako da se ne smiju priključivati atmosferske vode u fekalnu kanalizaciju i obrnuto.

Na predmetnoj lokaciji **nema uslova za priključenje predmetnog objekta na gradsku fekalnu kanalizaciju**. U blizini lokacije objekta izveden je kolektor fekalne kanalizacije, ali isti **nije i neće biti u funkciji**, dok ne dođe do izgradnje postrojenja za prečišćavanje otpadnih voda na novoj lokaciji kod KAP-a. Kako nije poznata dinamika izgradnje naprijed navedenog, potrebno je predvidjeti alternativno rješenje odvođenja otpadnih voda iz objekta.

Nakon izgradnje gradske kanalizacije u ulici pored predmetne parcele i svih nizvodnih kolektora, tj. stvaranja uslova za priključenje objekata, potrebno je da se investitor ponovo javi zahtjevom za izdavanje novih uslova priključenja i saglasnosti za priključenje na fekalnu kanalizaciju. Ovi uslovi se odnose na postojeće stanje gradske infrastrukture, odnosno nepostojanje uslova za priključenje na gradsku fekalnu kanalizaciju. Oni ne podrazumijevaju buduće stanje, te ostaje obaveza ivestitora da pribavi nove uslove kad se stanje na terenu promijeni. Isto se odnosi i na atmosfersku kanalizaciju.

Priključak, izvod iz objekta, izvesti od atestiranih PVC kanalizacionih cijevi za uličnu kanalizaciju (tjemene nosivosti ne manje od SN4) prečnika DN160 ili DN200mm do uličnog revizionog okna. Kod ukrštanja sa vodovodom, kanalizaciona cijev mora da bude ispod vodovoda i to tako da je minimum 20 cm od tjemena kanalizacione cijevi do dna vodovodne cijevi. Kanalizaciona cijev ne bi smjela biti plića od 1,0 m.

Radove na izgradnji kanalizacionog priključka vršiće stranka u vlastitoj režiji, kada se za to steknu uslovi, a priključenje na gradsku kanalizaciju se vrši pod obaveznim nadzorom "Vodovod i kanalizacija" d.o.o. Podgorica, koje je potrebno obavijestiti o početku radova. Posebna pažnja treba se obratiti na vodovod, kao i PTT i elektroinstalacije, čije je katastre potrebno pribaviti od nadležnih institucija. Internu kanalizaciju je obavezno isprati prije priključenja, da šut i otpadni materijal ne bi oštetili postojeću gradsku fekalnu kanalizaciju. Isto se odnosi na priključenje atmosferske kanalizcije. Prije početka radova na izvođenju priključka, treba se obratiti nadležnom organu radi dobijanja protokola za prekop saobraćajnice.

S obzirom da će objekat u budućnosti biti priključen na gradsku fekalnu kanalizaciju, napominjemo da nije preporučljivo gravitaciono priključenje podrumskih i suterenskih etaža objekta na fekalnu kanalizaciju. U slučaju da investitor priključi pomenute etaže na kolektor fekalne kanalizacije bez prepumpavanja, "Vodovod i kanalizacija" d.o.o. Podgorica neće

snositi nikakvu odgovornost od eventualnog izlivanja fekalnih voda u naprijed navedene etaže objekta.

Ukoliko su u okviru poslovnih sadržaja u objektima predviđeni kafići, restorani ili slični sadržaji, investitor je dužan izvršiti tretman otpadnih voda prije upuštanja istih u gradsku fekalnu kanalizaciju.

c) Atmosferska kanalizacija:

Projektom obuhvatiti rješenje odvođenja kišnih voda sa krova objekta, kao i cijele lokacije objekta. Za rješenje odvođenja predvidjeti izgradnju retenzionog bazena (upojni bunar ili rov) na lokaciji predmetne parcele. Dimenzije retenzionog bazena dokazati proračunom. Dimenzionisati ga za prihvatanje prvog poplavnog talasa 15-to minutne kiše intenziteta 264 l/s/ha. Kišne vode se ne smiju upuštati direktno u gradsku atmosfersku kanalizaciju, nego prvo u retenzioni bazen, koji se preliva u gradsku atmosfersku kanalizaciju.

Takođe, napominjemo da postoji mogućnost da atmosferska kanalizacija kapacitetom neće moći da primi vodu sa krovova i okolnog terena planiranih objekata. Atmosferska kanalizacija se ne projektuje na maksimalnu količinu padavina na određenom području za određeni povratni period, jer bi isto bilo neracionalno. S tim u vezi, ne možemo garantovati uredno odvođenje atmosferskih voda u slučaju dugotrajnih kiša velikog intenziteta, koje mogu izazvati plavljenje podruma i suterena objekta.

Obavezno predvidjeti separatore za prečišćavanje voda sa parkinga i saobraćajnica. Isto važi za sve zatvorene prostore u objektu koji služe za parkiranje automobila (garaže) površine veće od 50m2.

d) Tehnička opremljenost projekta hidrotehničkih instalacija

Projekat treba da sadrži sve tekstualne i grafičke priloge za glavni projekat u skladu sa Pravilnikom o načinu izrade i sadržini tehničke dokumentacije za gradjenje objekta (Službeni list CG broj 044/18). Projekat unutrašnjih instalacija vodovoda i kanalizacije treba izraditi u skladu s pravilima struke i odredbama važeće zakonske regulative, a mora obuhvatiti interne instalacije vodovoda i kanalizacije do priključenja na gradski ulični vodovod odnosno do javne ulične kanalizacije uključujući i same spojeve sa istim.

U predmjeru radova obavezno treba razdvojiti radove na unutrašnjoj vodovodnoj instalaciji, koje obavlja izvođač radova na objektu, od dijela vodovodnog priključka, koje izvodi "Vodovod i kanalizacija" d.o.o. Podgorica.

Projekat obavezno mora da sadrži preglednu situaciju u odgovarajućoj razmjeri, sa prikazanim svim elementima, relevantnim za izbor projektnog rješenja. Svrha pregledne situacije, na kojoj insistiramo kao obaveznom dijelu projekta, je da se može sagledati kako koncepcija kompletno rješenja, tako i veza svih ostalih priloga datih projektom.

Napominjemo da je potrebno nakon obrade projektne dokumentacije u dijelu spoljnih i unutrašnjih instalacija, projekat dostaviti "Vodovod i kanalizacija" d.o.o. Podgorica na provjeru poštovanja uslova priključenja i davanja saglasnosti na projekat, kao i projekat uređenja terena i eventualno sprinklera ako je predviđen.

Ovi uslovi važe 6 (šest) mjeseci od dana izdavanja.

Prilog: Situacija R = 1:1500

Podgorica,
28.04.2025. godine

DRUŠTVO ZA OGRANIČENU ODGOVORNOST "VODOVOD" PODGORICA

Izvršni direktor,
Aleksandar Nišavić, dipl.ecc.

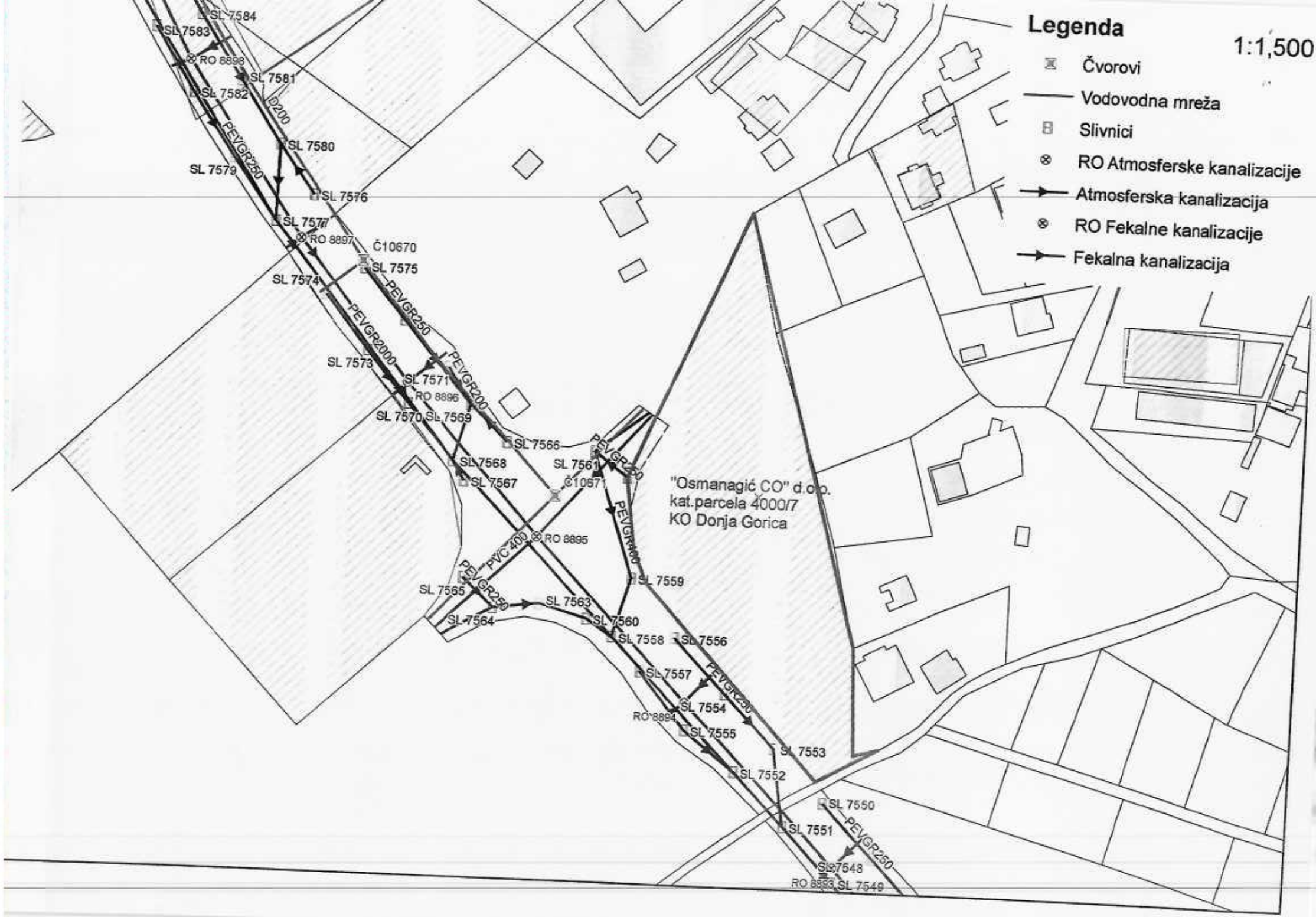
Legenda
1:1,500
Čvorovi
Vodovodna mreža
Slivnici
RO Atmosferske kanalizacije
Atmosferska kanalizacija
RO Fekalne kanalizacije
Fekalna kanalizacija
"Osmanagić CO" d.o.o.
kat.parcela 4000/7
KO Donja Gorica
SL 7584
SL 7583
RO 8898
SL 7581
SL 7582
D200
PEVGR250
SL 7580
SL 7579
SL 7576
SL 7577
RO 8897
Č10670
SL 7575
SL 7574
PEVGR250
PEVGR2000
SL 7573
SL 7571
RO 8896
PEVGR200
SL 7570
SL 7569
SL 7566
SL 7568
SL 7567
SL 7561
Č10671
PEVGR200
PEVGR200
RO 8895
PVC 400
SL 7559
PEVGR250
SL 7565
SL 7563
SL 7564
SL 7560
SL 7558
SL 7556
SL 7557
PEVGR200
SL 7554
RO 8894
SL 7555
SL 7553
SL 7552
SL 7550
SL 7551
PEVGR250
SL 7548
RO 8893
SL 7549

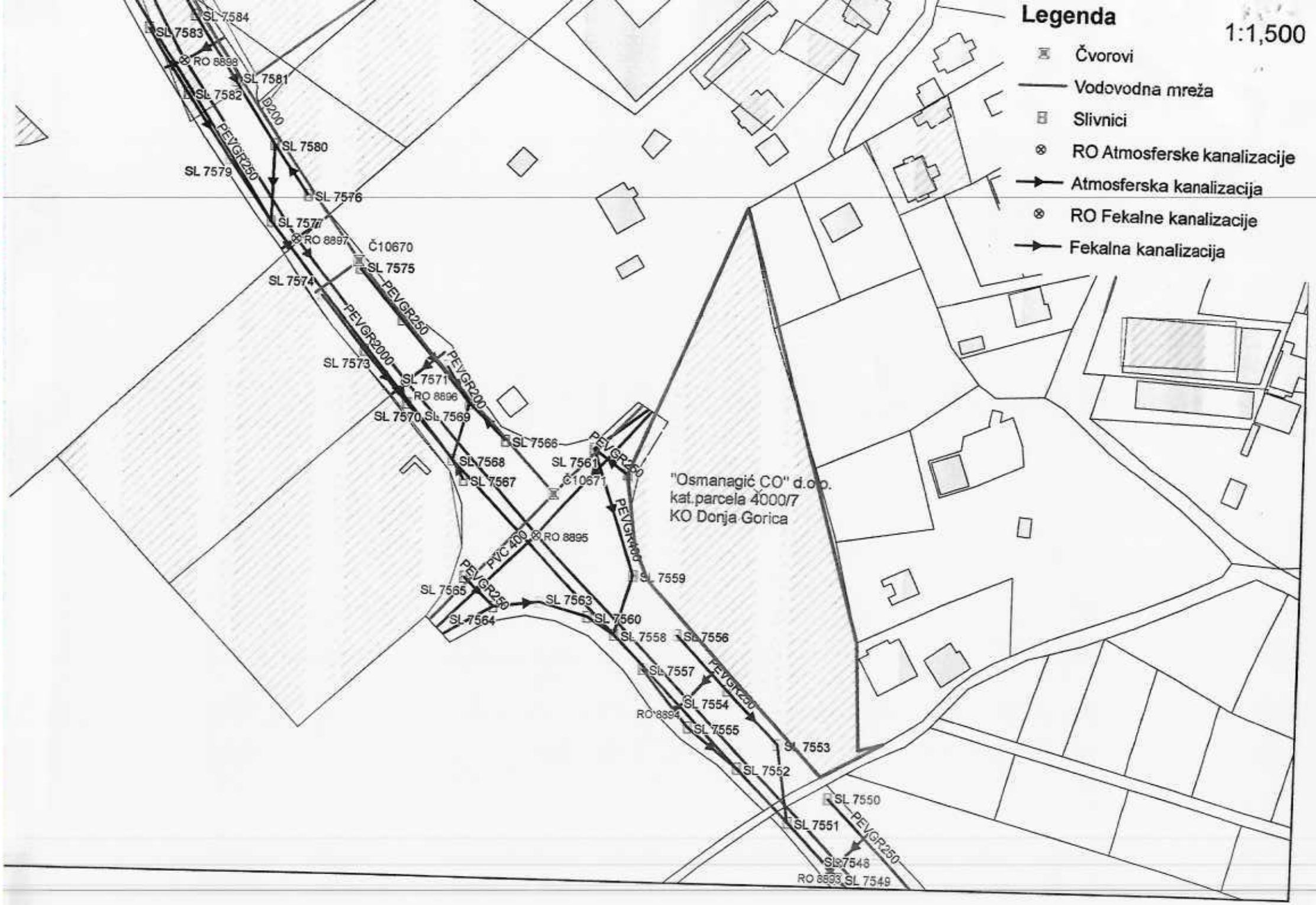
Legenda
1:1,500
Čvorovi
Vodovodna mreža
Slivnici
RO Atmosferske kanalizacije
Atmosferska kanalizacija
RO Fekalne kanalizacije
Fekalna kanalizacija
"Osmanagić CO" d.o.o.
kat.parcela 4000/7
KO Donja Gorica
SL 7584
SL 7583
RO 8899
SL 7581
SL 7582
B200
PEVGR250
SL 7580
SL 7579
SL 7576
SL 7577
RO 8897
Č10670
SL 7575
SL 7574
PEVGR250
PEVGR2000
SL 7573
SL 7571
RO 8896
PEVGR200
SL 7570
SL 7569
SL 7566
SL 7568
SL 7567
SL 7561
Č10671
PEVGR250
PEVGR400
PVC 400
RO 8895
SL 7559
SL 7565
PEVGR250
SL 7563
SL 7564
SL 7560
SL 7558
SL 7556
SL 7557
PEVGR250
SL 7554
RO 8894
SL 7555
SL 7553
SL 7552
SL 7550
SL 7551
PEVGR250
SL 7548
RO 8893
SL 7549