



Crna Gora
Ministarstvo prostornog planiranja,
urbanizma i državne imovine

Adresa: IV Proleterske brigade broj
19
81000 Podgorica, Crna Gora
Tel: +382 20 446 200
Tel: +382 20 446 339

Broj: 06-333/24-2759/5

29.07.2024.godine

UPRAVA ZA SAOBRAĆAJ

PODGORICA

Dostavljaju se Urbanističko-tehnički uslovi broj 06 – 333/24-2759/5 od 29.07.2024.godine, za rekonstrukciju postojećeg objekta – mosta Bare Kraljske, na regionalnom putu R-19 Mateševo – Andrijevića – km 2+500, u okviru postojećeg gabarita, na lokaciji koju čine katastarske parcele broj: 766, 779, 787/1, 816, i 834 KO Mateševo, u opštini Kolašin.



**MINISTAR
Slaven Radunović**

Dostavljeno:

- Podnosiocu zahtjeva,
- ⊖ U spise predmeta
- Direkciji za inspekcijski nadzor
- a/a

Saglasna:

Marina IZGAREVIĆ PAVIČEVIĆ, državna sekretarka

Odobrio:

Boško Todorović, v.d. generalnog direktora

Direktorata za građevinarstvo

Obradila:

Milica Čurić, načelnica Direkcije za izdavanje
urbanističko-tehničkih uslova

URBANISTIČKO - TEHNIČKI USLOVI

1	Broj: 06-333/24-2759/5 Podgorica, 29.07.2024.godine	 Crna Gora Ministarstvo prostornog planiranja, urbanizma i državne imovine
2	Ministarstvo prostornog planiranja, urbanizma i državne imovine na osnovu člana 109a Zakona o planiranju prostora i izgradnji objekata ("Službeni list Crne Gore", br. 64/17, 44/18, 63/18, 11/19, 82/20, 86/22 i 4/23), na osnovu podnijetog zahtjeva Uprave za saobraćaj iz Podgorice , izdaje:	
3	URBANISTIČKO-TEHNIČKE USLOVE za izradu tehničke dokumentacije	
4	za rekonstrukciju postojećeg objekta – mosta Bare Kraljske, na regionalnom putu R-19 Mateševo – Andrijevića – km 2+500, u okviru postojećeg gabarita, na lokaciji koju čine katastarske parcele broj: 766, 779, 787/1, 816, i 834 KO Mateševo, u opštini Kolašin.	
5	PODNOŠILAC ZAHTJEVA:	Uprava za saobraćaj
6	POSTOJEĆE STANJE KATASTARSKI PODACI: Prema Listu nepokretnosti 34 - izvod KO Mateševo, br.115-919-3658/2024 od 18.06.2024.godine, kat. parcela br. 787/1 je rijeka Drcka i javno je dobro. Prema Listu nepokretnosti 35 - izvod KO Mateševo, br.115-919-3657/2024 od 18.06.2024.godine: - Kat. parcela br. 779 su javni putevi, površine 1560m ² ; - Kat. parcela br. 816 su javni putevi, površine 1521m ² . Prema Listu nepokretnosti 36 - izvod KO Mateševo, br.115-919-3655/2024 od 18.06.2024.godine: - Kat. parcela br. 766 su javni putevi, površine 5148m ² ; - Kat. parcela br. 834 su javni putevi, površine 2509m ² .	
7	PLANIRANO STANJE	
7.1.	Namjena parcele odnosno lokacije	

	<p>Članom 109a Zakona o planiranju prostora i izgradnji objekata definisano je: „Na postojećem objektu koji je izgrađen u skladu sa zakonom može se, u okviru postojećeg gabarita, odobriti rekonstrukcija shodno njegovoj namjeni, do privođenja lokacije namjeni prema odgovarajućem planskom dokumentu.“</p> <p>Na predmetnoj lokaciji nalazi se postojeći objekat - most Bare Kraljske na regionalnom putu R-19 Mateševo - Andrijevića.</p>
7.2.	Pravila parcelacije
	Postojeći objekat mosta Bare Kraljske, na regionalnom putu R-19 Mateševo – Andrijevića – km 2+500 se nalazi na lokaciji koju čine katastarske parcele broj: 766, 779, 787/1, 816, i 834 KO Mateševo, u opštini Kolašin.
7.3.	Građevinska i regulaciona linija, odnos prema susjednim parcelama
	<p>Objekat se rekonstruiše u postojećim horizontalnim i vertikalnim gabaritima.</p> <p>Prilikom izrade tehničke dokumentacije poštovati: Pravilnik o načinu izrade, razmjeri i bližoj sadržini tehničke dokumentacije („Sl. list Crne Gore“, broj 044/18). Pravilnik o načinu izrade i sadržini tehničke dokumentacije za složene inženjerske objekte ("Službeni list Crne Gore", br. 071/18 od 05.11.2018).</p>
8	PREPORUKE ZA SMANJENJE UTICAJA I ZAŠTITU OD ZEMLJOTRESA, KAO I DRUGE USLOVE ZA ZAŠTITU OD ELEMENTARNIH NEPOGODA I TEHNIČKO-TEHNOLOŠKIH I DRUGIH NESREĆA
	<p>KLIMATSKI USLOVI</p> <p>Srednja godišnja temperatura Kolašina 7,30 C, što je posledica nadmorske visine i uticaja Jadranskog mora. Kretanje srednjih mjesečnih temperatura ima ravnomjeran i pravilan hod (tabela). Najtopliji mjesec je jul, a najhladniji januar. Ljetnjih dana, kada je maksimalna temperatura veća od 150 C ima prosječno 130 godišnje, dok je broj ledenih dana kada je maksimalna temperatura niža od 00 C rijetko veći od 5 godišnje. Period u kome se javljaju mrazovi je od 15. novembra do 15. aprila. O svježini ljeta puno govori podatak o malom broju dana sa temperaturom većom od 300 C (u godišnjem prosjeku oko 15 dana). Najhladniji mjesec u svim djelovima je januar. Srednja temperatura se kreće od -20 u najnižim djelovima opštine, do -70 C na vrhovima najviših planina. Zbog opadanja temperature sa visinom temperaturne razlike u djelovima sliva, koji imaju najveću nadmorsku visinu, još su oštrije izražene. Sagledavanje apsolutnih maksimuma i minimuma temperature je važno, jer omogućava da se sagledaju vrijednosti amplituda. Maksimalna temperatura 360 C, što je ujedno i najviša izmjerena temperatura u Kolašinu (29.09.1956.god.), a apsolutno najniža (26.01.1954.god.) od -29,9°C. Ako se uporede vrijednosti maksimalnih i minimalnih temperatura, a to bez sumnje ukazuje da ovo mjesto u termičkom pogledu ima dosta naglašena kolebanja, što daje obilježje kontinentalne klime. Prosječna vlažnost vazduha iznosi 82%. Najveću relativnu vlažnost vazduha ima rejon Kolašina 90%. Opigledno da veliki kompleks šuma utiču na ovako velike vrijednosti relativne vlage. Minimum relativne vlažnosti je u avgustu, i to u Kolašinu 67 %. Ako se izdvoje ekstremne vrijednosti (maksimum i minimum), kao važne karakteristike godišnjeg</p>

hoda, u svim godišnjim dobima skoro da nema bitne razlike vrijednosti relativne vlažnosti. Prosječna godišnja oblačnost iznosi 4,8 (izražena u desetinama pokrivenosti neba oblacima). Srednja oblačnost po mjesecima kreće se od 2,8 u avgustu do 6,2 u februaru. Srednje mjesečne količine padavina na kišomjernoj stanici Kolašin se kreće od 71 mm vodenog taloga (mjesec jul) do 302 mm (mjesec novembar). Srednja godišnja visina padavina iznosi 2.169,8 mm. Zemljište je pokriveno snijegom približno tri mjeseca tokom godine. Sunce sija oko 2474 časova a navedeni rezultat zavisi od ekspozicije terena i stepena oblačnosti. Broj sunčanih dana u julu iznosi 341 časova ili 11 časova prosječno po danu, a najmanju je u januaru i decembru, i to po 3 časa po danu. Prema tome, Kolašin odlikuje se ne samo velikim brojem sunčanih časova u toku godine, već i njihovim povoljnim rasporedom po pojedinim mjesecima. Najčešći vjetrovi su sjevernog i južnog kvadranta. Vjetar najčešće duva iz pravca sjever-sjeverozapad (20.1% prema ruži vjetrova), sa najčešćom prosječnom brzinom u intervalu od 1-3m/s.

SEIZMIČKE KARAKTERISTIKE

Kolašin je smješten u seizmički umjereno aktivnom prostoru spoljašnjih i centralnih Dinarida, koji se karakteriše evidentnim, ali relativno niskim nivom seizmičkog hazarda. Treba naglasiti da je, zbog evidentno prisutnog prirodno stvorenog mehaničkog naponskog polja u stijenama neposrednog okruženja planiranih akumulacijana rijeci Moravi, opravdano očekivati da se nakon izgradnje tih brana i formiranja novih akumulacija na Moravi, manifestuje fenomen tzv. indukovane ili stimulisane seizmičnosti.

Mjere zaštite od seizmičkih razaranja obuhvataju planiranje, projektovanje i izvođenje objekata i građevinskih radova u skladu sa standardima MEST EN 1998-1 i nacionalnim standardom MEST EN 1998-1/NA.

- Objekat projektovati u duhu sa tehničkim propisima, normativima i standardima za projektovanje ove vrste objekata

9 USLOVI I MJERE ZAŠTITE ŽIVOTNE SREDINE

Tehničkom dokumentacijom predvidjeti uslove i mjere za zaštitu životne sredine u skladu sa odredbama Zakona o strateškoj procjeni uticaja na životnu sredinu („Sl. list RCG”, br. 80/05 i „Sl. list CG”, br. 73/10, 40/11, 59/11, 52/16); Zakona za zaštitu prirode („Službeni list CG”, br.54/16) i na osnovu urađene procjene uticaja na životnu sredinu.

10 USLOVI ZA PEJZAŽNO OBLIKOVANJE

/

11 USLOVI I MJERE ZAŠTITE NEPOKRETNIH KULTURNIH DOBARA I NJIHOVE ZAŠTIĆENE OKOLINE

/

12 USLOVI ZA LICA SMANJENE POKRETLJIVOSTI I LICA SA INVALIDITETOM

	/
13	USLOVI ZA POSTAVLJANJE I GRADNJU POMOĆNIH OBJEKATA
	/
14	USLOVI ZA OBJEKTE KOJI MOGU UTICATI NA BEZBJEDNOST VAZDUŠNOG SAOBRAĆAJA
	/
15	USLOVI ZA OBJEKTE KOJI MOGU UTICATI NA PROMJENE U VODNOM REŽIMU
	Prilikom izrade tehničke dokumentacije poštovati Zakon o vodama („Sl. list RCG“, br. 27/07 i „Sl. list CG“, br. 73/10, 32/11, 47/11, 48/15, 52/16.). - Rješenje o utvrđivanju vodnih uslova br. 05-319/24-4578/2 od 24.06.2024.g. izdato od Sekretarijata za planiranje prostora, komunalne poslove i saobraćaj Opštine Kolašin.
16	MOGUĆNOST FAZNOG GRAĐENJA OBJEKTA
	/
17	USLOVI ZA PRIKLJUČENJE NA INFRASTRUKTURU
17.1.	Uslovi priključenja na elektroenergetsku infrastrukturu
	/
17.2.	Uslovi priključenja na vodovodnu i kanalizacionu infrastrukturu
	/
17.3.	Uslovi priključenja na saobraćajnu infrastrukturu
	Postojeća (u skladu sa tehničkim uslovima nadležnog organa). - Saobraćajno - tehnički uslovi br. 04-6861/2 od 17.06.2024.godine, izdati od Uprave za saobraćaj;
17.4.	Ostali infrastrukturni uslovi
	/
18	POTREBA IZRADE GEODETSKIH, GEOLOŠKIH (GEOTEHNIČKIH, INŽENJERSKO-GEOLOŠKIH, HIDROGEOLOŠKIH, GEOMEHANIČKIH I SEIZMIČKIH) PODLOGA, KAO I VRŠENJA GEOTEHNIČKIH ISTRAŽNIH RADOVA I DRUGIH ISPITIVANJA
	Prije izrade tehničke dokumentacije shodno Zakonu o geološkim istraživanjima (“Sl.list RCG”, br.28/93, 42/94, 26/07 i “Sl.list CG”, br. 28/11) i Pravilniku o sadržaju projekta geoloških istraživanja (“Sl.list CG”, br. 68/23) izraditi: - Elaborat o geofizičkim istraživanjima tla i - Elaborat o inženjersko-geološkim karakteristikama tla.

19	POTREBA IZRADE URBANISTIČKOG PROJEKTA	
	/	
	DOSTAVLJENO:	
	<ul style="list-style-type: none"> - Podnosiocu zahtjeva, - U spise predmeta - Direkciji za inspekcijski nadzor - a/a 	
	OBRADIVAČI URBANISTIČKO-TEHNIČKIH USLOVA:	Milica Ćurić <i>Letina</i> Nataša Đuknić
	MINISTAR	 Slaven Radunović 
	PRILOZI	
	<ul style="list-style-type: none"> - Grafički prilozi iz planskog dokumenta; - Dokaz o uplati naknade za izdavanje utu-a; - List nepokretnosti 34 - izvod; List nepokretnosti 35 - izvod i List nepokretnosti 36 - izvod, svi KO Mateševo, od 18.06.2024.godine i Kopije plana od 18.06.2024.godine; - Saobraćajno - tehnički uslovi br. 04-6861/2 od 17.06.2024.godine, izdati od Uprave za saobraćaj; - Rješenje o utvrđivanju vodnih uslova br. 05-319/24-4578/2 od 24.06.2024.g. izdato od Sekretarijata za planiranje prostora, komunalne poslove i saobraćaj Opštine Kolašin. 	



UPRAVA ZA NEKRETNINE

CRNA GORA

PODRUČNA JEDINICA
KOLASIN

Broj: 115-919-3658/2024

Datum: 18.06.2024.

KO: MATEŠEVO

Na osnovu člana 173 Zakona o državnom premjeru i katastru nepokretnosti ("Sl. list RCG" br. 29/07, "Sl. list CG" br. 73/10, 032/11, 040/11, 043/15, 037/17 i 17/18), postupajući po zahtjevu MINISTARSTVO PROSTORNOG PLANIRANJA, . za potrebe izdaje se

LIST NEPOKRETNOSTI 34 - IZVOD

Podaci o parcelama									
Broj	Podbroj	Broj zgrade	Plan Skica	Datum upisa	Potes ili ulica i kućni broj	Način korišćenja Osnov sticanja	Bon. klasa	Površina m ²	Prilohod
787	1		5 17	20/03/2019	RIJEKA DRCKA	Rijeka PRAVNI PROPIS		66725	0,00
								66725	0,00

Podaci o vlasniku ili nosiocu				
Matični broj - ID broj	Naziv nosioca prava - adresa i mjesto		Osnov prava	Obim prava
9992008700114	JAVNO DOBRO VODE MATEŠEVO Kolašin		Svojina	1/1

Ne postoje tereti i ograničenja.

Naplata takse je oslobođena na osnovu člana 17 Zakona o administrativnim taksama ("Sl. list CG, br. 18/19). Naplata naknade oslobođena je na osnovu člana 174 Zakona o državnom premjeru i katastru nepokretnosti ("Sl. list RCG" br. 29/07, "Sl. list CG" br. 73/10, 032/11, 040/11, 043/15, 037/17 i 17/18).

Ovlašćeno lice:



UPRAVA ZA NEKRETNINE

CRNA GORA

PODRUČNA JEDINICA
KOLASIN

Broj: 115-919-3657/2024
Datum: 18.06.2024.
KO: MATEŠEVO

Na osnovu člana 173 Zakona o državnom premjeru i katastru nepokretnosti ("Sl. list RCG" br. 29/07, "Sl. list CG" br. 73/10, 032/11, 040/11, 043/15, 037/17 i 17/18), postupajući po zahtjevu MINISTARSTVO PROSTORNOG PLANIRANJA I URBANIZMA, za potrebe izdaje se

LIST NEPOKRETNOSTI 35 - IZVOD

Podaci o parcelama									
Broj	Podbroj	Broj zgrade	Plan Skica	Datum upisa	Potes ili ulica i kućni broj	Način korišćenja Osnov sticanja	Bon. klasa	Površina m ²	Prihod
779			8 20	02/08/2017		Javni putevi PRAVNI PROPIS		1560	0.00
816			12 20	02/08/2017		Javni putevi PRAVNI PROPIS		1521	0.00
								3081	0.00

Podaci o vlasniku ili nosiocu			
Matični broj - ID broj	Naziv nosioca prava - adresa i mjesto	Osnov prava	Obim prava
000002010666	DRŽAVA CRNA GORA PODGORICA PODGORICA Podgorica	Svojina	/1
000002156369	MINISTARSTVO ZA POMORSTVO I SAOBRAĆAJ POSLOVNI CENTAR „VEKTRA“ PODGORICA Podgorica	Korišćenje	/1

Ne postoje tereti i ograničenja.

Naplata takse je oslobođena na osnovu člana 17 Zakona o administrativnim taksama ("Sl. list CG, br. 18/19). Naplata naknade oslobođena je na osnovu člana 174 Zakona o državnom premjeru i katastru nepokretnosti ("Sl. list RCG" br. 29/07, "Sl. list CG" br. 73/10, 032/11, 040/11, 043/15, 037/17 i 17/18).

Ovlašćeno lice:



UPRAVA ZA NEKRETNINE

CRNA GORA

PODRUČNA JEDINICA
KOLASIN

Broj: 115-919-3655/2024

Datum: 18.06.2024.

KO: MATEŠEVO

Na osnovu člana 173 Zakona o državnom premjeru i katastru nepokretnosti ("Sl. list RCG" br. 29/07, "Sl. list CG" br. 73/10, 032/11, 040/11, 043/15, 037/17 i 17/18), postupajući po zahtjevu MINISTARSTVO PROSTORNOG PLANIRANJA I URBANIZMA, za potrebe izdaje se

LIST NEPOKRETNOSTI 36 - IZVOD

Podaci o parcelama									
Broj	Podbroj	Broj zgrade	Plan Skica	Datum upisa	Potes ili ulica i kućni broj	Način korišćenja Osnov sticanja	Bon. klasa	Površina m ²	Prilod
766			8 16			Javni putevi		5148	0.00
834			12 20			Javni putevi		2509	0.00
								7657	0.00

Podaci o vlasniku ili nosiocu			
Matični broj - ID broj	Naziv nosioca prava - adresa i mjesto	Osnov prava	Obim prava
0000002057484	JAVNO DOBRO PUTEVI DRPE Drpe	Svojina	1/1

Ne postoje tereti i ograničenja.

Naplata takse je oslobođena na osnovu člana 17 Zakona o administrativnim taksama ("Sl. list CG, br. 18/19). Naplata naknade oslobođena je na osnovu člana 174 Zakona o državnom premjeru i katastru nepokretnosti ("Sl. list RCG" br. 29/07, "Sl. list CG" br. 73/10, 032/11, 040/11, 043/15, 037/17 i 17/18).

Ovlašćeno lice:



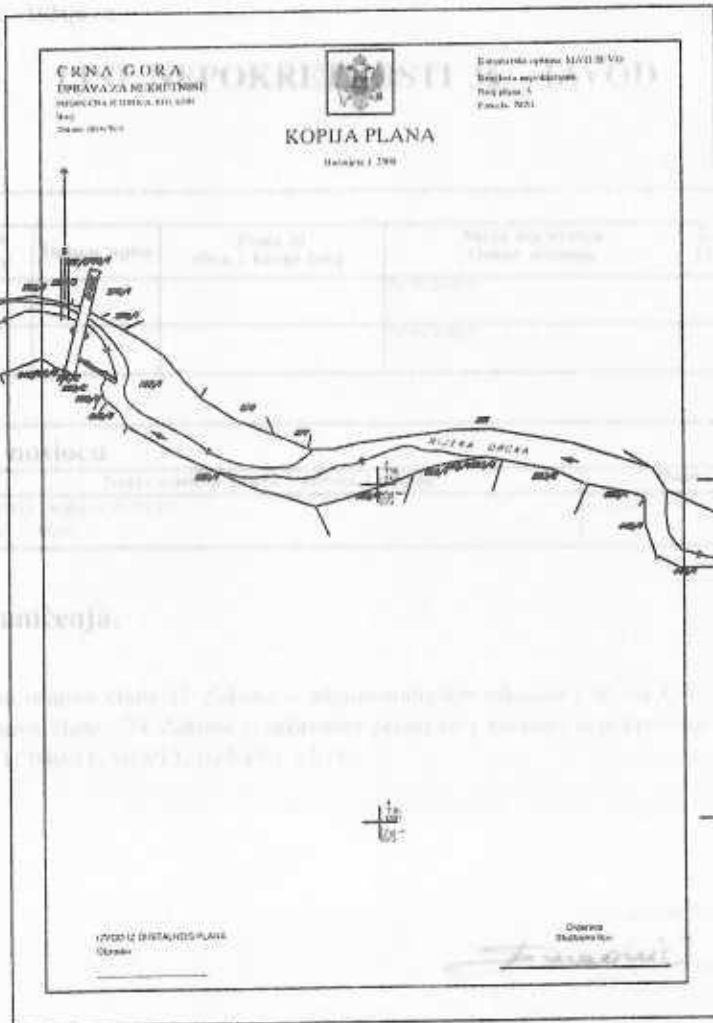
UPRAVA ZA NEKRETNINE

CRNA GORA

POBRUČNA IZJEDINICA KOLASIN

Ime: T. VUKOBRAĆIĆ
Ime: ...
Kul: ...

Na osnovu čl. 10 Zakona o nepokretnosti u Crnoj Gori, ...



Podaci o parcelama

Redni broj	Parcela	Ukupna površina	Površina zemljišta	Površina zgrade	Površina površinskih objekata
1	17/001

Podaci o stanju i ograničenjima

Redni broj	Opis stanja i ograničenja
1	...

Ne postoje teriti i ograničenja.

Napomena: ...

CRNA GORA
UPRAVA ZA NEKRETNINE
PODRUČNA JEDINICA: KOLAŠIN
Broj: 115-917/24-350
Datum: 18.06.2024.



Katastarska opština: MATEŠEVO
Broj lista nepokretnosti:
Broj plana: 8
Parcela: 779

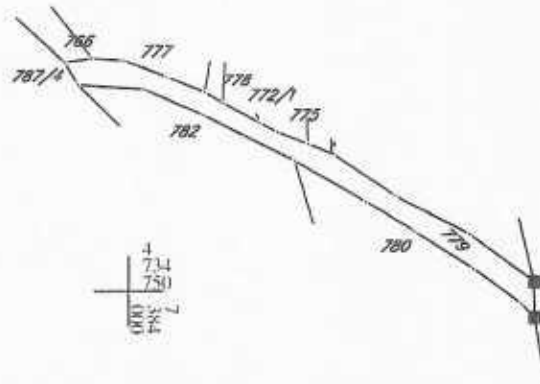
KOPIJA PLANA

Razmjera 1:2500



4
735
000
7
384
000

4
735
000
7
502
000



4
734
750
7
000
4

4
734
750
7
000
4

IZVOD IZ DIGITALNOG PLANA
Obradio:

[Signature]

Ovjerava
Službeno lice:

[Signature]

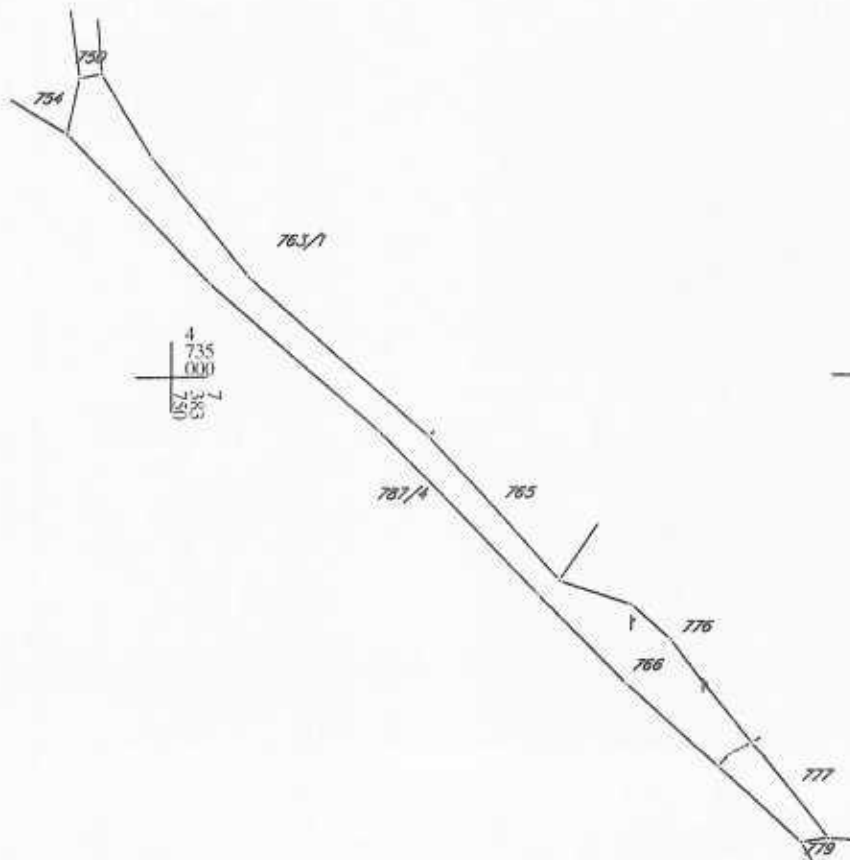
CRNA GORA
UPRAVA ZA NEKRETNINE
PODRUČNA JEDINICA: KOLAŠIN
Broj: 115-917/24-350
Datum: 18.06.2024.



Katastarska opština: MATESEVO
Broj lista nepokretnosti:
Broj plana: 8
Parcela: 766

KOPIJA PLANA

Razmjera 1: 2500



4
735
000
7
383
750

4
735
000
7
383
750

4
734
750
7
383
750

4
734
750
7
383
750

IZVOD IZ DIGITALNOG PLANA
Obradio:

Trivunović

Ovjerava
Službeno lice:

Trivunović


CRNA GORA
UPRAVA ZA NEKRETNINE
PODRUČNA JEDINICA: KOLAŠIN
Broj: 1415-917/24-350
Datum: 18.06.2024.



Katastarska opština: MATEŠEVO
Broj lista nepokretnosti:
Broj plana: 2
Parcela: 816

KOPIJA PLANA

Razmjera 1: 5000



IZVOD IZ DIGITALNOG PLANA
Obradio:

[Signature]

Ovjerava
Službeno lice:

[Signature]

CRNA GORA
UPRAVA ZA NEKRETNINE
PODRUČNA JEDINICA: KOLAŠIN
Broj: 115-01724-350
Datum: 18.06.2024.



Katastarska opština: MATESEVO
Broj lista nepokretnosti:
Broj plana: 2
Parcela: 834.

KOPIJA PLANA

Razmjera 1: 5000



4
735
(000)
7
383
750

4
735
(000)
7
384
000

4
735
000
7
383
750

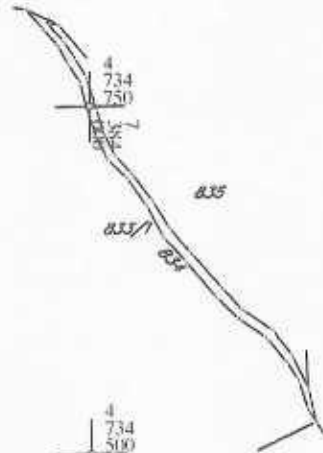
4
735
(000)
7
383
750

4
734
750
7
383
750

4
734
750
7
383
750

4
734
750
7
383
750

4
734
750
7
383
750



4
734
500
7
383
750

4
734
500
7
384
000

4
734
500
7
383
750

4
734
500
7
383
750

4
734
250
7
383
750

4
734
250
7
384
000

4
734
250
7
383
750

4
734
250
7
383
750

IZVOD IZ DIGITALNOG PLANA
Obradio:

Turković

Ovjerava
Službeno lice:

Turković



CRNA GORA
UPRAVA ZA SAOBRAĆAJ

Broj: 04-6861/2
Podgorica, 17.06.2024. godine

CRNA GORA
Ministarstvo prostornog planiranja, urbanizma i državne imovine

OBEKAT: Regionalni put R-19 Mateševo - Andrijevica

PREDMET: Rekonstrukcija postojećeg mosta „Bare Kraljske“ stacionaži km 2+500

Uprava za saobraćaj, rješavajući po zahtjevu **Ministarstva prostornog planiranja, urbanizma i državne imovine** br.06-333/24-2759/4 od 24.05.2024.godine,zaveden u Upravi za saobraćaj br. 04-6861/1 od 30.05.2024.godine za potrebe **Uprave za saobraćaj**, radi izdavanja saobraćajno - tehničkih uslova za izradu tehničke dokumentacije, za Rekonstrukciju postojećeg mosta "Bare Kraljske" stacionaža km 2+500 na Regionalnom putu R-19 Mateševo – Andrijevica, a shodno članu 74 stav 5 Zakona o planiranju prostora i izgradnji objekata („Sl. List CG., br. 64/17, 44/18, 63/18, 11/19, 82/20 i 4/23) i članu 17 i 8 Zakona o putevima („Sl. List CG., br.82/20 i 140/22) izdaje sljedeće:

SAOBRAĆAJNO - TEHNIČKI USLOVI ZA IZRADU PROJEKTNE DOKUMENTACIJE

1. Opšti saobraćajno – tehnički uslovi

U konkretnom slučaju radi se o postojećem objektu. Rekonstrukcija je u postojećim gabaritima (horizontalnim i vertikalnim).

Predviđena rekonstrukcija mosta mora biti u skladu sa savremenim tehnološkim postupcima i metodama građenja a elementi izgrađenog objekta u funkciji bezbjednosti saobraćaja, udobnosti vožnje i zaštita životne sredine.

2. Posebni saobraćajno –tehnički uslovi

Prije izrade Glavnog projekta, potrebno je izvršiti geodetsko snimanje, uraditi geodetsku podlogu u R = 1000/500 (250), te uzdužne profile prilaznih saobraćajnica prilagoditi objektu, uz obavezno postizanje podužnih i poprečnih nagiba.

Neophodno je sagledati sva oštećenja na mostu i u fukciji oštećenja definisati način i obim rekonstrukcije.

Kod mostovske konstrukcije primjeniti sledeće elemente za saobraćajnicu:

- Širina kolovoznih traka 2 x 3.00m
- Širina pješačkih - radnih staza u skladu sa standardima
- Obavezno postavljenje odbojnih ograda i ograda za pješake na pješačkim-radnim stazama, a sve u skladu sa važećim standardima

Kolovoznu konstrukciju definisati u skladu sa parametrima saobraćajnog opterećenja, geotehničkim karakteristikama terena, klimatskim uslovima, raspoloživim resursima (prirodni i vještački) i tehnologijom građenja.

Kolovoznu konstrukciju usvojiti u skladu sa proračunom, pri čemu habajući sloj asfalta, imajući u vidu da se radi o primarnoj saobraćajnici usvojiti – asfaltnu mješavinu sa eruptivnim agregatom (AB11S), minimalne debljine d=4cm.

Saobraćajnu signalizaciju projektovati saglasno propisima i standardima koji regulišu ovu oblast.

Projektnu dokumentaciju urađenu u skladu sa gore propisanim uslovima, važećim propisima i standardima, sa izvještajem o izvršenoj tehničkoj kontroli (izvještaj o reviziji), dostaviti Upravi za saobraćaj radi izdavanja saobraćajne saglasnosti.

OBRADILI,
Radojica Poleksic, dipl.ing.grad.

Marko Spahić, grad. tehničar

Dostavljeno:

- Podnosiocu zahtjeva x 2
- U spise predmet
- Arhivi

DIREKTOR,
Radomir Vuksanović



Crna Gora
Opština Kolašin
Sekretarijat za planiranje prostora,
komunalne poslove i saobraćaj

Adresa: Bulevar Tomovića br. 1
81210 Kolašin - Crna Gora
Tel: +382 69 808 607
E-mail: planiranje@opstina-kolasin.me

Br. 05-319/24-4578/2

26. 06. 2024
Kolašin, 24.06.2024. godine
OG-333/24-2759/4

Sekretarijat za planiranje prostora, komunalne poslove i saobraćaj, na osnovu čl. 114 i 115 stav 1 tačka 9 Zakona o vodama („Službeni list CG”, br. 27/07, 73/10, 32/11, 47/11, 48/15, 52/16, 55/16, 2/17, 80/17 i 84/18) i čl. 18 Zakona o upravnom postupku („Sl.list CG”, br. 56/14, 20/15, 40/16 i 37/17), rješavajući po zahtjevu Ministarstva prostornog planiranja, urbanizma i državne imovine br.06-333/24-2759/2 od 24.05.2024., a u ime Investitora Uprave za saobraćaj, radi utvrđivanja vodnih uslova za izradu tehničke dokumentacije za rekonstrukciju postojećeg mosta “Bare Kraljske”, na dijelu katastarske parcele br. 766, 779, 787/1, 816 i 834 KO Mateševo, na rijeci Drcka, opština Kolašin, u zahvatu u Prostorno - urbanističkog plana opštine Kolašin, donosi

RJEŠENJE

o utvrđivanju vodnih uslova

UTVRĐUJU SE Investitoru UPRAVI ZA SAOBRAĆAJ za izradu tehničke dokumentacije za rekonstrukciju postojećeg mosta u Mateševu, na katastarskim parcelama br. 766, 779, 787/1, 816 i 834 KO Mateševo, na rijeci Drcka, opština Kolašin, u zahvatu u Prostorno - urbanističkog plana opštine Kolašin, sljedeći uslovi:

1. Glavni projekat uraditi u skladu sa važećim tehničkim normativima za ovu vrstu radova;
2. Prije izrade dokumentacije za rekonstrukciju mosta potrebno je prikupiti potrebne hidrološke podloge i izvršiti sve radove kojim se utvrđuju hidrotehnički uslovi građenja;
3. Tehnička dokumentacija treba da sadrži:
 - rješenje o lokaciji sa urbanističko-tehničkim uslovima za izgradnju mosta;
 - opšte podatke o projektu (pregledna situacija lokacije u pogodnoj razmjeri i tehničko rješenje objekta);
 - analizu karakterističnih veličina uticaja (srednji proticaj, male vode, velike vode, geofizičke karakteristike sliva Tare sa visinskim odnosima i slivu), a u vezi sa mogućim uticajem objekta-mosta na režim voda i obrnuto;
 - dubinu fundiranja obalnih oslonaca sa načinom zaštite od uticaja moguće pojave nanosa šljunka i rastinja;
 - tehničke uslove izvođenja radova, sa posebnim akcentom na odlaganje šljunkovitog materijala prilikom izvođenja radova, kako bi se obezbijedio nesmetani protok rijeke;
 - predmer i predračun radova;
 - potvrdu o registraciji organizacije koja je uradila projektnu dokumentaciju i ovlaštenje odgovornog projektanta;
 - Izvještaj o izvršenoj reviziji Glavnog projekta,
 - i priložiti naziv investitora i njegovo sjedište.

4. Rok važenja ovog rješenja je godinu dana od dana izdavanja, i tom roku Investitor je u obavezi podnijeti uredan zahtjev za izdavanje vodne saglasnosti, u skladu sa čl. 118 i 119 Zakona o vodama. Uz zahtjev se prilaže Glavni projekat i Izvještaj o tehničkoj kontroli (reviziji) Glavnog projekta.

O b r a z l o ž e n j e

Sekretarijatu za planiranje prostora, komunalne poslove i saobraćaj obratilo se Ministarstvo prostornog planiranja, urbanizma i državne imovine zahtjevom br.05-332/24-4578 od 17.06.2024. godine, a u ime Investitora Uprave za saobraćaj, radi utvrđivanja vodnih uslova za izradu tehničke dokumentacije za rekonstrukciju postojećeg mosta u Mateševu, na katastarskim parcelama br. 766, 779, 787/1, 816 i 834 KO Mateševo, na rijeci Drcka, opština Kolašin, u zahvatu u PUP-a opštine Kolašin.

Uz predmetni zahtjev dostavljen je Nacrt urbanističko tehničkih uslova za izradu tehničke dokumentacije za rekonstrukciju postojećeg mosta u Mateševu, na katastarskim parcelama 766, 779, 787/1, 816 i 834 KO Mateševo, na rijeci Drcka, opština Kolašin u zahvatu Generalnog urbanističkog rješenja za Mateševo u Prostorno urbanističkom planu Opštine Kolašin (»Sl. list Crne Gore- opštinski propisi«, br. 12/14).

Razmatrajući priloženu dokumentaciju utvrđeno je da zbog složenosti rješenja treba propisati vodne uslove za izradu projektne dokumentacije na nivou Glavnog projekta, u skladu sa čl. 114 i 115 stav 1 tačka 9 Zakona o vodama.

Na osnovu izloženog riješeno je kao dispozitivu ovog rješenja.

Za donošenje ovog rješenja podnosilac zahtjeva je oslobođen plaćanja administrativne takse, u skladu sa Zakonom o planiranju prostora i izgradnji objekata.

Upustvo o pravnoj zaštiti: Protiv ovog rješenja može se izjaviti žalba Glavnoj administratorci u roku od 15 dana od dana prijema istog. Žalba se podnosi preko ovog organa i taksira sa 4 € administrativne takse.

Obradio:

Vladimir Šćepanović, spec.sci pravne nauke

SEKRETARKA,

Ljiljana Rakočević dipl.inž.grad

Dostaviti:

1. Ministarstvu prostornog planiranja, urbanizma i državne imovine, IV proleterske brigade br. 19,
2. Vodnoj knjizi,
3. U spise
4. a/a