



Crna Gora
Vlada Crne Gore
Kabinet predsjednika Vlade

Savjetnica Ministarstva ekologije, prostornog planiranja i urbanizma

11-010/23-454

Adresa: Karađorđeva bb,
81000 Podgorica, Crna Gora
tel: +382 20 242 530
fax: +382 20 242 329
kabinet@gov.me

Br: 01-010/23-454

06. februar 2023. godine

MINISTARSTVO EKOLOGIJE, PROSTORNOG PLANIRANJA I URBANIZMA
Kabinet ministarke

Predmet: sastanak sa predstavnicama kompanije Tara Resources

Poštovani,

U prilogu Vam na uvid i upoznavanje dostavljamo izvještaj sa sastanka održanog u Vladi Crne Gore, 03. februara 2023. godine, sa predstavnicama kompanije Tara Resources.

S poštovanjem,

Savjetnica za investicije predsjednika Vlade
Marija Krgović





Crna Gora
Vlada Crne Gore
Kabinet predsjednika Vlade

Sastanak sa predstavnicima kompanije Tara Resources (Brskovo rudnik)

Datum održavanja sastanka: 03.02.2023. godine

Mjesto: Vlada Crne Gore, Karađorđeva bb, Podgorica

Sastanku su u ime Kabineta predsjednika Vlade prisustvovali:

- **Marija Krgović**, savjetnica predsjednika Vlade za investicije;
- **Ilija Mugoša**, savjetnik u Kabinetu predsjednika Vlade
- **Ana Saveljić**, samostalna savjetnica u Kabinetu predsjednika Vlade.

Sastanku su u ime kompanije Tara Resources prisustvovali:

- **Ratka Sekulović**, menadžerka za odnose sa Vladom
- **Rahela Nišavić**, dozvole i CSR

Teme o kojima je diskutovano:

- Predstavnice kompanije Tara Resources upoznale su predstavnike Kabineta sa projektom izgradnje rudnika u Mojkovu, vrijednosti investicije 150 miliona eura, gdje je do sada investirano 20 miliona eura, a da eksploatacija još nije započela.
- Ističu dugotrajnu i dobru saradnju sa resornim ministarstvima (Ministarstvo ekologije, prostornog planiranja i urbanizma, Ministarstvo kapitalnih investicija i Ministarstvo finansija)
- Formirana je radna grupa povodom koncesije, i naglašavaju da bi im od značaj bilo da se radnoj grupi pridruži predstavnik Kabineta predsjednika Vlade
- Nacrt glavnog rudarskog projekta je pripremljen, a trenutno je u fazi revizije uz komentare na nacrt resornih ministarstava.
- Rok za dobijanje dozvole za eksploataciju je predviđen za 25. jul 2023. godine, dok građevinsku dozvolu izdaje Ministarstvo kapitalnih investicija u skladu sa Zakonom o rudarstvu.
- **Ono što ističu kao najveći problem u kojem im je potrebna podrška je određivanje roka za donošenje prostornog plana, jer tek nakon njegovog usvajanja mogu aplicirati za urbanističko tehničke uslove.**
- Angažovali su kanadske stručnjake za implementaciju nove tehnologije za tretiranje rudarskog otpada. Projekat je planiran na površini od 350ha, na dijelu koji je uzurpiran



Crna Gora
Vlada Crne Gore
Kabinet predsjednika Vlade

rudarskim aktivnostima. Poljoprivrednog zemljišta na toj lokaciji nema, te postoji ekonomski benefit za eksploataciju.

- Ističu da je ovo jedan od najvećih aktuelnih projekata u Crnoj Gori, uz izgradnju autoputa i da će u budućnosti generisati veliki broj ranih mjesta za mještane Mojkovca.
- Navode da iz Ministarstva kapitalnih investicija i Ministarstva finansija čekaju zvanično usvajanje plana kako bi se projekat mogao proglasiti javnim interesom.
- Kompanija Tara Resources je sprovela mnoge aktivnosti u svrhu razvoja opštine Mojkovac, među kojima su: otvaranje jaslica u toj opštini, program za prekvalifikaciju budućih radnika rudnika, stipendiranje preko 400 sportista iz Mojkovca, stipendiranje studenata iz Mojkovca, itd.

Zaključci sa sastanka:

- Predstavnice kompanije Tara Resources će dostaviti predstavnicima Kabineta mišljenja na nacrt projekta, te da će se predstavnici Kabineta dodatno informisati o statusu projekta putem komunikacije sa resornim ministarstvima.
- Razmotriti zahtjev o pridruženju predstavnika Kabineta predsjednika Vlade radnoj grupi čiji je predmet koncesija.
- Kabinet će pribaviti informacije o planiranom datumu donošenja prostornog plana.

Crna Gora
Ministarstvo ekologije,
prostornog planiranja i urbanizma

Adresa: IV proleterske brigade broj 19
81000 Podgorica, Crna Gora
tel: +382 20 446 200
fax: +382 20 446 215

Broj: 08-332/23-2171/2

Podgorica, 15.03.2023.godine

Predmet: Zahtjev za davanje mišljenja na korigovani Nacrt Detaljnog prostornog plana za prostor koncesionog područja za eksploataciju mineralnih sirovina - Brskovo, opština Mojkovac

U prilogu akta dostavljamo korigovani Nacrt Detaljnog prostornog plana za prostor koncesionog područja za eksploataciju mineralnih sirovina - Brskovo, opština Mojkovac, u skladu sa članom 218 Zakona o planiranju prostora i izgradnji objekata („Službeni list CG“, broj 64/17, 44/18, 63/18 i 82/20) - na mišljenje.

Mišljenje je potrebno dostaviti Ministarstvu u najkraćem mogućem roku najviše 10 dana od dana prijema nacrtu planskog dokumenta. U suprotnom, smatraće se da nema primjedbi na nacrt planskog dokumenta, a u skladu sa članom 218 Zakona o planiranju prostora i izgradnji objekata („Službeni list CG“, broj 64/17, 44/18, 63/18 i 82/20).

Prilog:

CD Korigovani Nacrt Detaljnog prostornog plana za prostor koncesionog područja za eksploataciju mineralnih sirovina - Brskovo, opština Mojkovac.

S poštovanjem,

MINISTARKA

Ana Novaković Đurović

Dostavljeno:

a/a

CEDIS - Direkcija za razvoj, pristup mreži i TIS – sektor za razvoj d.o.o.
Sekretarijatu za uređenje prostora i održivi razvoj, Opština Mojkovac
Agencija za civilno vazduhoplovstvo Crne Gore
Direktorat za zaštitu prirode



Crna Gora
Opština Mojkovac
Sekretarijat za urbanizam,
stambeno-komunalne poslove i
saobraćaj

Adresa: Trg Ljubomira Bakoča br. 4
84205 Mojkovac, Crna Gora
tel: +382 50 470 272
fax: +382 50 472 715
e-mail: urbanizammk@t-com.me

Broj: 09/1-332/23-431

23.03.2023	
08-332/23-2171/2	

Datum: 21.03.2023.

MINISTARSTVO EKOLOGIJE, PROSTORNOG PLANIRANJA I URBANIZMA

n/r Ministarki

PODGORICA

IV proleterske brigade broj 19

- Veza: Vaš dopis br. 08-332/23-2171/2 od 15.03.2023. godine

Poštovana,

Vašim dopisom, br. 08-332/23-2171/2 od 15.03.2023. godine, koji se odnosi na davanje mišljenja na korigovani Nacrt Detaljnog prostornog plana za prostor koncesionog područja za eksploataciju mineralnih sirovina-Brskovo, opština Mojkovac, tražili ste od ovog organa da Vam damo mišljenje i isto dostavimo u najkraćem mogućem roku, najviše 10 dana od dana prijema nacrta predmetnog planskog dokumenta.

Obzirom na to da je predmetni dopis kod nas dostavljen 20.03.2023. godine, a kako se radi o obimnom materijalu i planskom dokumentu koji je vrlo bitan za opštinu Mojkovac, molimo Vas da prolongirate rok za dostavljanje mišljenja, na način što bi se ispoštovao rok za dostavljanje mišljenja od 30 dana od dana prijema nacrta, kako je i propisano članom 28 stav 2 Zakona o planiranju prostora, s tim da se rok računa od dana prijema nacrta tj. 20.03.2023.g.

S poštovanjem,

V.D. SEKRETARKE,

Dijana Anđelić

Dostavljeno: 1x imenovanom; 1x u predmet i 1x arhivi



Crna Gora
Ministarstvo poljoprivrede, šumarstva i
vodoprivrede

Adresa: Rimski trg 46,
81000 Podgorica, Crna Gora
tel: +382 20 482 109
www.gov.me/musv

Direktorat za vodoprivredu

Br: 08-332/22-1562/2

14.02.2023.

Za: Ministarstvo ekologije, prostornog planiranja i urbanizma, n/r ministarki, g-đi Ani Novaković Đurović

Predmet: Zahtjev za davanje mišljenja na Nacrt detaljnog prostornog plana za prostor koncesionog područja za eksploataciju mineralnih sirovina – Brskovo, opština Mojkovac

Poštovana,

Ministarstvo ekologije, prostornog planiranja i urbanizma, dostavilo je ovom Ministarstvu zahtjev br. 01-332/22-3290/7 od 2.8.2022.godine za davanje mišljenja na Nacrt detaljnog prostornog plana za prostor koncesionog područja za eksploataciju mineralnih sirovina – Brskovo, opština Mojkovac. Uvidom u dokumentaciju dajemo sljedeći odgovor:

S obzirom da se područje Brskova nalazi u slivnom području rijeke Tare, mora se voditi računa da eksploatacija mineralnih sirovina sa tih prostora ni u kom slučaju ne smije ugroziti kvalitet voda rijeke Tare, s tim da se prilikom implementacije planskih rješenja primjenjuje važeća zakonska regulativa.

S poštovanjem,

Vladimir Joković
Ministar





Crna Gora
Ministarstvo ekologije,
prostornog planiranja i urbanizma

Adresa: IV proleterske brigade broj 19
81000 Podgorica, Crna Gora
tel: +382 20 446 200
fax: +382 20 446 215

Broj: 05-332/23-2171/2

Podgorica, 04.04.2023.godine

**Direktorat za planiranje i uređenje prostora
Direkcija za planska dokumenta**

Predmet: Postupanje po zahtjevu (broj 08-332/23-2171/2 od 15.03.2023.) za dostavljanje mišljenja na korigovani Nacrt Detaljnog prostornog plana za prostor koncesionog područja za eksploataciju mineralnih sirovina – Brskovo, opština Mojkovac

Poštovani,

Pregledom korigovanog Nacrta Detaljnog prostornog plana za prostor koncesionog područja za eksploataciju mineralnih sirovina – Brskovo sa aspekta zaštite prirode i biodiverziteta može se konstatovati da isti daje pregled mjera zaštite koje je neophodno primjenjivati tokom realizacije Plana, a posebno u postupku procjene uticaja na životnu sredinu. Takođe, poštujući dobru evropsku praksu Plan daje glavne mjere i zaključke Izvještaja o strateškoj procjeni uticaja na životnu sredinu. Međutim, polazeći od činjenice da granice planskog područja uključuju zaštitnu zonu Nacionalnog parka Biogradska gora, kao i tranzitnu zonu rezervata biosfere (M&B UNESCO) – Slivno područje rijeke Tare koje se karakteriše prisustvom vrijednih i značajnih staništa biodiverziteta, smatramo da bi bilo važno dati jasan grafički prikaz odnosa planiranih aktivnosti i značajnih staništa biodiverziteta. Naime, navedeno bi trebalo preuzeti iz Izvještaja o strateškoj procjeni uticaja, obzirom da je taj odnos jedan od osnovnih, kriterijuma za procjenu veličine uticaja planiranih aktivnosti, propisivanje adekvatnih mjera zaštite, i u konačnom izboru najprihvatljivijeg varijantnog planskog rješenja sa aspekta zaštite životne sredine. Shodno tome, sugerišemo da se nakon preispitivanja date tabele koja se odnosi na ocijenu razmatranih planskih varijanti, usaglase definisane mjere zaštite, obzirom da se može reći da su mjere zaštite definisane Planom mnogo konkretnije nego one prenešene iz Izvještaja o strateškoj procjeni uticaja na životnu sredinu. Dobra praksa bi podrazumjevala da se Izvještajem o SPU da jasan prikaz konflikata planiranih aktivnosti u odnosu na značajne vrijednosti prostora u obuhvatu Plana, te na osnovu toga definišu jasne smjernice, preporuke za pripremu Plana, kao i adekvatne mjere zaštite primjenjive u odnosu na planiranu namjenu.

S poštovanjem,

GENERALNA DIREKTORICA DIREKTORATA ZA PRIRODU
Tamara Brajović

Pisarnica Ministarstva
planiranja

Datum: AA.04.2023.		Prejeto	
Opis	Broj	Prejeto	Prejeto
08-332/23-2171/2	15.03.2023.		5

Broj: 08-332/23-2171/2
Podgorica, 15.03.2023.

MINISTARSTVO EKOLOGIJE, PROSTORNOG PLANIRANJA I URBANIZMA

gospođa Ana Novaković Đurović, Ministarka

Predmet: Dostavljanje mišljenja na Nacrt Detaljnog prostornog plana za prostor koncesionog područja za eksploataciju mineralnih sirovina – Brskovo, Opština Mojkovac

Veza: Vaš dopis br. 08-332/23-2171/2 od 15.03.2023. godine

Poštovana gospođo Novaković Đurović,

Dopisom broj 08-332/23-2171/2 od 15.03.2023. godine (zavedenim u Agenciji za civilno vazduhoplovstvo pod brojem 02/1-348/23-511/1 od 22.03.2023. godine), Agenciji je shodno članu 218 Zakona o planiranju prostora i izgradnji objekata („Službeni list CG“, br. 64/17, 44/18, 63/18 i 82/20), dostavljen Nacrt Detaljnog prostornog plana za prostor koncesionog područja za eksploataciju mineralnih sirovina – Brskovo, Opština Mojkovac, na davanje mišljenja:

S tim u vezi, obavještavamo Vas da su stručne službe Agencije analizirale Nacrt Detaljnog prostornog plana, za prostor koncesionog područja za eksploataciju mineralnih sirovina – Brskovo, Opština Mojkovac, pri čemu je konstatovano da se lokacija zahvata predmetnog planskog dokumenta nalazi van zone ograničenja postavljanja/izgradnje vazduhoplovnih prepreka i van zaštitnih zona, neophodnih za nesmetan rad radio-navigacionih uređaja, potrebnih za sigurno odvijanje vazdušnog saobraćaja.

Imajući u vidu da planskim dokumentom nijesu predviđeni objekti koji bi mogli imati negativni uticaj na sigurnost obavljanja operacija vazdušnog saobraćaja, u skladu sa članom 218 Zakona o planiranju prostora i izgradnji objekata („Službeni list CG“, br. 64/17, 44/18, 63/18 i 82/20), Agencija za civilno vazduhoplovstvo daje **pozitivno mišljenje** na Nacrt Detaljnog prostornog plana za prostor koncesionog područja za eksploataciju mineralnih sirovina – Brskovo, Opština Mojkovac.

S poštovanjem,

Direktor
Zoran Maksimović



Dostavljeno:
- Naslovu,
- a/a

MINISTARSTVO EKOLOGIJE,
PROSTORNOG PLANIRANJA I URBANIZMA

Broj: 30-00-13865
Od: 18.04. 2023.g.

n/r Ministarke

18.04.2023
08-332/23-2929/2

Predmet: Mišljenje na korigovani Nacrt Detaljnog prostornog plana za prostor koncesionog područja za eksploataciju mineralnih sirovina - Brskovo, opština Mojkovac

Poštovana,

Na osnovu Vašeg zahtjeva br. 08-332/23-2171/2 od 15.03.2023.god. (zavodni broj u CEDIS d.o.o Podgorica 10-10-9640 od 20.03.2023.godine) nakon pregleda korigovanog Nacrta odnosno uvidom u dostavljenu dokumentaciju, u cilju efikasnije izrade planskog dokumenta dajemo uslovnu saglasnost na korigovani Nacrt Detaljnog prostornog plana za prostor koncesionog područja za eksploataciju mineralnih sirovina - Brskovo, opština Mojkovac, u dijelu koji se odnosi na distributivnu elektroenergetsku infrastrukturu, uz obavezu i uslov da se u fazi izrade predloga planski dokumenat koriguje u skladu sa ranije datim primjedbama i sugestijama.

Obrazloženje

Uvidom u dostavljenu dokumentaciju korigovanog Nacrta Detaljnog prostornog plana za prostor koncesionog područja za eksploataciju mineralnih sirovina - Brskovo, opština Mojkovac konstatujemo da dostavljenim Nacrtom nisu uzete u obzir primjedbe date našim dopisom broj 30-00-43813 od 05.12.2022.godine, odnosno da nije korigovan u skladu sa primjedbama navedenim u predmetnom dopisu. Planski dokumenat je potrebno korigovati u skladu sa istim.

Društvo sa ograničenom odgovornošću "Crnogorski elektrodistributivni sistem" Podgorica

Ul. Ivana Milutinovića br.12 81000 Podgorica

Telefon: +382 20 408 400 Faks: +382 20 408 413 e-mail: info@cedis.me www.cedis.me

PIB: 03099873 PDV: 30/31-16162-1

Broj žiro računa:

CKR BANKA 510-1714-39 HIPOTEKARNA BANKA 520-22559-07 ERSTE BANKA 540-8573-34 PRVA BANKA 535-15369-90



Prilog: - Dopis broj 30-00-43813 od 05.12.2022.godine;
- Dopis broj 30-00-31687 od 15.09.2022.godine

S poštovanjem,

OBRADILI:


Šef službe za razvoj, planove, studije i
izvještavanje
Krstó Biskupović, dipl.el.ing.



Rukovodilac Sektora za informaciono
komunikacione tehnologije (ICT) i razvoj
Goran Kovačević, dipl.el.ing.



CEDIS d.o.o.
Rukovodilac Direkcije za ICT i razvoj, investicije i
pristup mreži,
Boris Ostojić, dipl.el.ing.



Dostavljeno:

- Naslovu
- Sektor za ICT i razvoj
- Sektor za pristup mreži
- a/a

Društvo sa ograničenom odgovornošću "Crnogorski elektrodistributivni sistem" Podgorica

Ul. Ivana Milutinovića br.12 81000 Podgorica

Telefon: +382 20 408 400 Faks: +382 20 408 413 e-mail: info@cedis.me www.cedis.me

PIB: 03099873 PDV: 30/31-16162-1

Broj žiro računa:

CKB BANKA 510-1714-39 HIPOTEKARNA BANKA 520-22559-07 ERSTE BANKA 540-8573-34 PRVA BANKA 535-15959-90





Crnogorski elektrodistributivni sistem

MINISTARSTVO EKOLOGIJE,
PROSTORNOG PLANIRANJA I URBANIZMA
PODGORICA

n/r Ministarke

Broj: 30-00-31687
Od: 15.09 2022.g.

**Predmet: Mišljenje na Nacrt Detaljnog prostornog plana za prostor
koncesionog područja za eksploataciju mineralnih sirovina -
Brskovo, opština Mojkovac**

Poštovana,

na osnovu Vašeg zahtjeva br. 01-332/22-3290/7 od 02.08.2022.godine (zavodni broj u CEDIS d.o.o. 10-10-29024 od 22.08.2022.godine) nakon pregleda Nacrta odnosno uvidom u dostavljenu dokumentaciju, ne možemo dati potvrdno mišljenje na Nacrt Detaljnog prostornog plana za prostor koncesionog područja za eksploataciju mineralnih sirovina - Brskovo, opština Mojkovac, u dijelu koji se odnosi na distributivnu elektroenergetsku infrastrukturu.

Planski dokument je potrebno dopuniti i izmijeniti u skladu sa datim primjedbama i sugestijama kako bi dokument išao u dalju proceduru.

Obrazloženje

Uvidom u dokumentaciju Nacrta Detaljnog prostornog plana za prostor koncesionog područja za eksploataciju mineralnih sirovina - Brskovo, opština Mojkovac, dostavljenju dopisom broj 01-332/22-3290/7 od 02.08.2022.godine (zavodni broj u CEDIS d.o.o. 10-10-29024 od 22.08.2022.godine) konstatujemo da u dostavljenom Nacrtu nisu unešeni predlozi i smjernice dati dopisom CEDIS-a broj 30-00-6690 od 02.03.2022.god.

Kako je u grafičkim prilogima drugog i trećeg scenarija prikazano plansko rešenje elektroenergetske infrastrukture koja bi snabdijevala električnom energijom rudarske i tehnološke objekte, pa samim tim predstavlja unutrašnje instalacije eksploatacionog područja, ista nije predmet našeg razmatranja i datog mišljenja.

Obzirom da u zoni zahvata DPP-a već postoje neki objekti Operatora distributivnog sistema, kao i da bi za namjenu prostora predviđenu prvim scenarijom vjerovatno bilo potrebe za razvojem elektrodistributivne infrastrukture, ponavljamo predloge i smjernice koje je potrebno unijeti u premetni planski dokument, s tim da se iste odnose na sva tri planirana scenarija:

- Kako na području obuhvaćenim planskim dokumentom postoji već izgrađena elektrodistributivna infrastruktura potrebno je predvidjeti preuzimanje odgovarajućih mjera na zaštiti ili izmještanju iste u skladu sa važećim propisima i uslovima Operatora distributivnog sistema;

Društvo sa ograničenom odgovornošću "Crnogorski elektrodistributivni sistem" Podgorica

Ul. Ivana Milutinovića br.12 81000 Podgorica Telefon: +382 20 408 400 Fax: +382 20 408 413 e-mail: info@cedis.me www.cedis.me

PIB: 03099873 PDV 30/31-16162-1

Broj žiro računa: 535-15969-90 Prva Banka Crne Gore a.d. Podgorica

- U grafičkom dijelu dokumentacije potrebno je za sve nadzemne vodove (postojeće i buduće) označiti zaštitni koridor;
- U tekstualnom dijelu planskog dokumenta obavezno definisati ograničenja na način što će se navesti da se pri planiranju namjene i izgradnji objekata mora pridržavati propisa o minimalnom rastojanju od vodova pod naponom prema važećim propisima koji tretiraju ovu oblast.
- U tekstu navesti da je za sve novoplanirane trafostanice 10/0,4kV (u slučaju realizacije scenarija 1) potrebno predvidjeti mogućnost formiranja katastarske parcele pravilnog oblika potrebne površine u skladu sa uslovima Operatora distributivnog sistema (minimalne dužine 7,02m i minimalne širine 5,61m);
- Predvidjeti mogućnost izgradnje nadzemne elektrodistributivne mreže na način da na istim stubovima bude moguća izgradnja mreže različitih naponskih nivoa u skladu sa uslovima Operatora distributivnog sistema;
- U tekstualnom dijelu za sve trafostanice (postojeće i planirane), predvidjeti mogućnost buduće rekonstrukcije u smislu povećanja kapaciteta i pouzdanosti, a u skladu sa zahtjevanim potrebama konzuma i u skladu sa uslovima Operatora distributivnog sistema;
- U tekstualnom dijelu predvidjeti mogućnost kabliranja dionica nadzemnih vodova (postojećih i planiranih), u skladu sa uslovima Operatora distributivnog sistema;
- U tekstualnom dijelu predvidjeti mogućnost rekonstrukcije nadzemnih vodova (postojećih i planiranih) u smislu ugradnje opreme zaštitne i upravljačke opreme (reklozeri, sekcioni...), u skladu sa uslovima Operatora distributivnog sistema;
- U tekstualnom dijelu predvidjeti mogućnost rekonstrukcije i izmještanja podzemnih i nadzemnih vodova (postojećih i planiranih) u smislu povećanja prenosne moći, u skladu sa uslovima Operatora distributivnog sistema;
- Pod „izmještanjem„ postojećih i planiranih elektroenergetskih objekata (EEO) podrazumijeva se:
 - Izgradnja novih elektroenergetskih objekata (EEO) potrebne snage sa uklapanjem u postojeću elektroenergetsku VN(35 kV), SN(10 kV i 6 kV) i NN(0.4 kV) mrežu u skladu sa uslovima Operatora distributivnog sistema;
 - Demontažu postojećih EEO moguće je izvršiti tek nakon izgradnje, uklapanja u postojeću elektroenergetsku VN, SN i NN i puštanja u rad novih EEO.
- U tekstualnom dijelu DPP-a potrebno je unijeti konstataciju prema kojoj je moguće mijenjati trase 35kV i 10kV kablovskih vodova i lokacije TS 35/10kV i TS 10/0,4kV uz saglasnost Operatora distributivnog sistema i rješavanje imovinsko pravnih pitanja;

- U tekstualnom dijelu planskog dokumenta navesti da za nove potrošače na srednjem naponu mjesto priključenja na distributivni sistem električne energije određuje Operator distributivnog sistema. Mjerno mjesto za novog korisnika sistema se po pravilu postavlja što bliže mjestu priključenja.
- U tekstualnom dijelu navesti: „U slučaju izmještanja postojećih el. energetske objekata potrebno je pridržavati se odredbi čl. 220 Zakona o energetici“
- U tekstu koristiti isključivo termin „Operator distributivnog sistema“, umjesto „Distributivni operator“ (nadležno preduzeće ili sl.)
- U grafičkom dokumentu C1 - PL02 - Elektroenergetska i hidrotehnička infrastruktura V1 dočrtati STS „Marića Luka“ koja se nalazi u zoni zahvata DPP-a.

OBRADILI:

Šef službe za razvoj, planove, studije i
izvještavanje
Krstó Biškopović, dipl.el.ing.

K. Biškopović

Rukovodilac Sektora za razvoj
Sanja Tomić, dipl.el.ing.

S. Tomić

CEDIS d.o.o.
Rukovodilac Direkcije za razvoj, pristup mreži i ICT,
Boris Ostojić, dipl.el.ing.

B. Ostojić

Dostavljeno:
- Naslovu
- Sektor za razvoj
- Sektor za pristup mreži
- a/a

Broj: 30-00-43813
Od: 05.12.2022.g.

Predmet: Mišljenje na korigovani Nacrta Detaljnog prostornog plana za prostor koncesionog područja za eksploataciju mineralnih sirovina - Brskovo, opština Mojkovac

Poštovana,

Na osnovu Vašeg zahtjeva br. 08-8 805/1 od 10.11.2022.god. (zavodni broj u CEDIS d.o.o Podgorica 10-10-41028 od 17.11.2022.godine) nakon pregleda korigovanog Nacrta odnosno uvidom u dostavljenu dokumentaciju, ne možemo dati potvrdno mišljenje na korigovani Nacrta Detaljnog prostornog plana za prostor koncesionog područja za eksploataciju mineralnih sirovina - Brskovo, opština Mojkovac, u dijelu koji se odnosi na distributivnu elektroenergetsku infrastrukturu, već je isti potrebno korigovati u skladu sa datim primjedbama i sugestijama.

Obrazloženje

Uvidom u dostavljenu dokumentaciju korigovanog Nacrta Detaljnog prostornog plana za prostor koncesionog područja za eksploataciju mineralnih sirovina - Brskovo, opština Mojkovac konstatujemo da isti nije u potpunosti korigovan u skladu sa našim prethodnim dopisom broj 30-00-31687 od 15.09.2022.godine, pa ističemo sledeće:

- Pomenutim dopisom su ponovljeni ranije dati predlozi i smjernice koje je trebalo unijeti u predmetni planski dokumenat, s tim da se to odnosilo na sva tri planirana scenarija. U tekstualnom dijelu korigovanog Nacrta predlozi i smjernice dati našim dopisom su najvećim dijelom unešeni, ali samo u poglavlja koja se odnose na Scenario II i Scenario III, ne i u poglavlje koje obrađuje Scenario I. Međutim, u nekim djelovima teksta naponski nivo koji smo mi naveli 10kV je promijenjen u 6kV (*"Moguće je mijenjati trase 35 kV i 6 kV kablovskih vodova kao i lokacije trafostanica TS 35/10 kV, 10/0,4 kV i 6/0,4 kV, uz saglasnost Operatora distributivnog sistema i rješavanje imovinsko pravnih pitanja."*, *" Za sve planirane trafostanice 6/0,4kV potrebno je predviđa se mogućnost formiranje katastarske parcele pravilnog oblika potrebne površine, u skladu sa uslovima Operatora distributivnog sistema (minimalne duzine 7,02m i minimalne sirine 5,61m)."*).

- U grafičkom dokumentu C1 - PL02 - Elektroenergetska i hidrotehnička infrastruktura V1 opet nije prikazana STS „Mariča Luka“ koja se nalazi u zoni zahvata DPP-a.

Zaključujemo da je Nacrt potrebno ponovo korigovati u skladu sa dopisom broj 30-00-31687 od 15.09.2022.godine, s tim da se navedeni predlozi i smjernice unesu u sva tri scenarija bez ispravki navedenih naponskih nivoa. Ako obrađivač smatra da je potrebno u datim smjernicama upisati i 6kV napon, može ga dopisati ali ne i zamijeniti 10kV napon.

OBRADILI:

Šef službe za razvoj, planove, studije i
izvještavanje
Krsto Biskupović, dipl.el.ing.

Krsto Biskupović

Rukovodilac Sektora za informaciono
komunikacione tehnologije (ICT) i razvoj
Goran Kovačević, dipl.el.ing.

Goran Kovačević

CEDIS d.o.o.
Rukovodilac Direkcije za ICT i razvoj, investicije i
pristup mreži,
Boris Ostojević, dipl.el.ing.

Boris Ostojević

Dostavljeno:

- Naslovu
- Sektor za ICT i razvoj
- Sektor za pristup mreži
- a/a

Planirano Ministarstvo		04.04.2023	
08-332/23		2171/3	
Vrijednost			

MIŠLJENJE SAVJETA ZA REVIZIJU

DETALJNOG PROSTORNOG PLANA ZA PROSTOR KONCESIONOG PODRUČJA ZA EKSPLOATACIJU MINERALNIH SIROVINA – BRSKOVO, OPŠTINA MOJKOVAC

Predmet: **Korigovani nacrt Plana - 03.04. 2023.g.**
DETALJNI PROSTORNI PLAN ZA PROSTOR KONCESIONOG PODRUČJA ZA EKSPLOATACIJU MINERALNIH SIROVINA BRSKOVO
Opština Mojkovac

Investitor: **Vlada Crne Gore**

Obradivač: **Ministarstvo održivog razvoja i turizma**

Rukovodilac izrade ID PUP-a: **Dr Sonja Radović Jelovac, dipl.pr.arh.**

Na osnovu mišljenja članova Savjeta koji je formiran Rješenjem broj 08-7966/1 od 17.10.2022. /Rješenje o određivanju članova savjeta za reviziju Detaljnog prostornog plana za prostor koncesionog područja za eksploataciju mineralnih sirovina – Brskovo, opština Mojkovac/ zaključeno je da prikazani materijal korigovanog nacrtu čini dovoljan osnov za vođenje javne rasprave i provjeru rješenja sa tehničko - tehnološkog aspekta. Javna rasprava i dodatno uključivanje nadležnih institucija, pomoći će da se utvrdi da li su rudarske aktivnosti koje se predviđaju u Planu, one koje nijesu destruktivne, odnosno koje su održive - istovremeno sa aspekta privrede i sa aspekta zaštite. Shodno tome doneseno je mišljenje da Nacrt plana treba uputiti u dalju proceduru.

U nastavku su data pojedinačna mišljenja članova Savjeta po kojima treba postupiti.

Predsjednik Savjeta,

Prof.dr Veljko Radulović, d.i.a.



Podgorica, 03.04.2023.

MIŠLJENJE SAVJETA ZA REVIZIJU DETALJNOG PROSTORNOG PLANA ZA PROSTOR KONCESIONOG PODRUČJA ZA
EKSPLOATACIJU MINERALNIH SIROVINA – BRSKOVO, OPŠTINA MOJKOVAC

Prikazani materijal korigovanog nacrtu čini dovoljan osnov za vođenje javne rasprave i provjeru rješenja sa tehničko - tehnološkog aspekta. Javna rasprava i dodatno uključivanje nadležnih institucija, pomoći će da se utvrdi da li su rudarske aktivnosti koje se predviđaju u Planu, one koje nijesu destruktivne, odnosno koje su održive - istovremeno sa aspekta privrede i sa aspekta zaštite.

Shodno tome doneserio je pozitivno mišljenje da Nacrt plana treba uputiti u dalju proceduru.

Savjet za reviziju:

Prof. dr Veljko Radulović

Mr. Dragoljub Marković

Ivan Ševaljević

Mr. Nikola Spahić

Milutin Baturan

Miroslav Čizmović

Ranko Radulović

Danica Mihaljević Davidović

Sonja Simeunović-Vučковиć

Podgorica, 03.04.2023.

Izvršetak na korigovani Nacrt plana

Faza: Urbanizam

Prof.dr Veljko Radulović, arch.

Detaljni prostorni plan se radi na osnovu Odluke o izradi DPP za prostor koncesionog područja za eksploataciju mineralnih sirovina-Brskovo, broj: 04-4520/2 od 23. 09. 2021, programskog zadatka koji je sastavni iste kao i Ugovora se rukovodiocem broj 08-1343/17 od 20.12.2021. god.

Osim zakonom definisanih Planskih mogućnosti osnov za izradu predmetnog Plana je i U G O V O R o koncesiji za detaljna geološka istraživanja i eksploataciju sulfidne polimetalne rude (Pb, Zn, Cu, FeS₂ i ostalih pratećih sulfida metafa) na istražno-eksploatacionom prostoru bivšeg rudnika „Brskovo“ kod Mojkovca sklopljen između Vlade CG i “North Mining” d.o.o., broj 01-3660/1 od 10.12.2010. Od tada do danas je sklopljeno još 6 Anaxa ugovora, čiji je sadržaj bio vezan za vremenski produžetak ugovorenih obaveza.

Opšta ocjena dostavljenog materijala:

- Skrećem pažnju na protivrječan tretman predmetnog prostora kroz Plansku dokumentaciju- *zaštita i rudarske aktivnosti*. Strateško opredjeljenje da li je rudarskim aktivnostima mjesto na ovoj lokaciji treba da bude tema za plan višeg reda, PPCG.
- Plan je urađen na osnovu relevantnih analiza, podloga i studija. Nedostaje jasan planski tretman u planovima višeg reda- što je primjedba upućena nosiocu pripremljenih poslova.
- Obrađivač je u tehničkom dijelu korigovao predhodno dostavljeni Nacrt plana i postupio po većini primjedbi i sugestijaa.
- Predlažem da se Plan uputi na javni uvid i da se u tom procesu odabere najprihvatljiviji scenario razvoja.
- U sljedećem koraku prilikom izrade Predloga plana neophodno je dati precizne smjernice za **građenje i zaštitu**. Naime Tekst plana je i dalje opterećen tehnologijom rudnika i upštenim smjernicama koje se tiču zaštite. Za Plan su značajniji podaci kojima se iskazuje uticaj nove namjene na životnu sredinu, vizuelni uticaj na pjezaž, iseljavanje stanovništva i izgradnju infrastrukture. Predlažemo da se tkom izrade Predloga plana razdvoji dio koji opisuje tehnologiju i dio, najvažniji, Plana koji predstavlja osnov za izdavanje UTU a koji daje smjernice za **građenje i zaštitu**. Jako je vazno da se u objedine smjernice za izgradnju i zaštitu kako ne bi bilo dilema i propusta prilikom daljeg projektovanja,
- Obuhvat predmetnog DPP-a **ujedno zauzima dio prelazne zone rezervata biosfere kanjona rijeke Tare, zaštićenog od strane UNESCO-a**. Prelazna zona ima naglašenu razvojnu ulogu u skladu sa principima održivosti. Tri su osnovne funkcije rezervata biosfere: zaštita – predjela, ekosistema, vrsta i genetičke raznovrsnosti, razvoj – društveno-ekonomski zasnovan na principima održivosti, podrška – naučno-istraživački rad, praćenje stanja (monitoring), obrazovanje i razmjena informacija. Takođe, **ovaj prostor jednim dijelom spada pod III režim zaštite Nacionalnog parka Biogradska Gora**. S tim u vezi, radi se o veoma ranjivom prostoru, gdje je potrebno sva djelovanja sprovoditi uz **planske** mjere zaštite. Znači Plan nedvosmisleno i jasno treba da propise ono što je njegova nadležnost a to su **smjernice za građenje i zaštitu**

na predmetnom prostoru a na osnovu usvojenog scenarija razvoja. (Nakon javnog uvida i odabranog scenarija neophodno je preciznije dati mjere zaštite!)

- U navedenoj zaštitnoj zoni se mogu odvijati različite vrste aktivnosti, uključujući i industrijske, ali su **destruktivne rudarske aktivnosti teško prihvatljive** zbog njihove neodrživosti i značajnog uticaja na prirodne karakteristike prostora obuhvata, posebno na biodiverzitet i staništa značajnih biljnih i životinjskih vrsta.
- Prije usvajanja predloga plana potrebno je provjeriti obuhvat zaštitnih zona UNESCO programa "**Čovjek i biosfera**", te informisati stručna tijela UNESCO-a shodno Operativnim smjernicama za primjenu Konvencije o svjetskoj baštini, član 172, u cilju stručnih konsultacija.
- Javna rasprava i uključivanje nadležnih domaćih i međunarodnih institucija, pomoći će da se utvrdi da li su **rudarske aktivnosti koje se predviđaju u Planu, naročito u scenariju 3, one koje nijesu destruktivne, odnosno koje su održive i sa aspekta privrede i sa aspekta zaštite.**
- Nakon završne ocjene prihvatljivosti varijantnih rješenja, konačno opredjeljenje da li i kako eksploatirati rudu, treba osloniti na zaključke i smjernice SPU na životnu sredinu, čiji sadržaj i metodologija mora temeljito odgovoriti na predmetnu dilemu razvoja rudarske aktivnosti u djelimično zaštićenom području.
- Prikazani materijal korigovanog nacrtu čini dovoljan osnov za vođenje javne rasprave i provjeru rješenja sa tehničko - tehnološkog aspekta.

ZAKLJUČAK

da DETALJNI PROSTORNI PLAN ZA PROSTOR KONCESIONOG PODRUČJA ZA EKSPLOATACIJU MINERALNIH SIROVINA BRSKOVO – Nacrt Plana treba **uputiti na Javnu raspravu**

Izvjestilac:



Prof. dr. Veljko Radulović, arch.

U Podgorici, 31.03.2023 g.

DPP BRŠKOVO – korigovani Nacrt

Ocjenti ovog plana predhode pitanja:

- da li je donijeta odluka da se vrši eksploatacija rudnika pa Planom treba urediti prostor na optimalan način ili
- se traži da se Planom dokaže/ pokaže mogućnost i potreba eksploatacije rude na predmetnom području?

Na mapi "Izvod iz PP-CG" prostor eksploatacionog polja je u zahvatu "zone zaštićene međunarodnim ugovorima"- što je vrlo značajna konstatacija jer se prenamjenom može dovesti u pitanje ozbiljnost i značaj zvaničnih opredjeljenja!

Formalno, a u ovom slučaju naglašeno i suštinski, nije prihvatljivo planom nižega reda mijenjati opredjeljenja iz Prostornog Plana Crne Gore ("Ustav o prostoru"). Strateško opredjeljenje PP CG-a je da je predmetni prostor zaštićeno područje pa se takvo opredjeljenje ne može promijeniti time što ćemo napraviti najbolji plan organizacije rudnika već izborom između opredjeljenja PP-a i Državnog plana eksploatacije mineralnih sirovina za period 2019 – 2028 godina, kojim je kako se navodi u ovom materijalu, opredijeljeno ponovno otvaranje rudnika.

Izradu novog PP CG-a, koja je u toku, treba iskoristiti da se, prvo provjere strateška opredjeljenja vezano za ovo područje a to su zaštita prostora (utvrđena dosadašnjim PP CG do 2020.g.) naspram reaktiviranja rudnika (Državni plan eksploatacije mineralnih sirovina za period 2019 – 2028 godina).

Ovaj DPP ima svrhu samo ako se na strateškom nivou utvrdi opredjeljenje da se rudnik reaktivira.

Organizacija i uređenje prostora eksploatacionog polja, gotovo u potpunosti, su uslovljeni tehničkim rješenjima i tehnološkim postupkom eksploatacije i prerade rude.

U tom smislu prezentovani materijal čini dovoljan osnov za vođenje javne rasprave i provjeru rješenja sa tehničko- tehnološkog aspekta.

Sugestije o pojedinostima:


U Poglavlju 5.1. Opšti i posebni ciljevi stoje:

"Osnovni cilj izrade Prostornog plana je obezbjeđenje uslova za ukupni održivi prostorni razvoj obuhvaćenog područja, racionalnu eksploataciju ležišta mineralnih sirovina, kao i za neutralisanje ili ublažavanje negativnih prostornih, ekoloških i socio-ekonomskih posljedica eksploatacije i prerade mineralnih sirovina".

S obzirom da je predmet prostornog plana i prostornog planiranja organizacija i uređenje fizičke strukture u prostoru, iz osnovnog i opštih ciljeva, Prostornim planom ne bi trebalo ili

se njime ne može obezbijediti : "neutralisanje ili ublažavanje negativnih... socio- ekonomskih posledica eksploatacije i prerade mineralnih sirovina; nesmetano(g)/pravično(g) pristupanje ležištu...; ... finansijski(h) ... uslov(a) za eksploataciju i preradu...; institucionalne, organizacione i normativne pretpostavke za efikasno i održivo rješavanje imovinsko-pravnih pitanja; održivo rješavanje socijalnih i socioekonomskih pitanja".

mr Dragoljub Marković



**MINISTARSTVO EKOLOGIJE,
PROSTORNOG PLANIRANJA I
URBANIZMA**

81000 Podgorica


**Predmet: Revizija planskog dokumenta-faza saobraćaj Nacrta detaljnog
prostornog plana za prostor koncesionog područja za eksploataciju
mineralnih sirovina - Brskovo, Opština Mojkovac**

Poštovani,

S obzirom da je obrađivač plana prihvatio sugestije date prvim Mišljenjem i implementirao ih, u ostalom dijelu plana vezanom za saobraćaj nemam primjedbi.

S poštovanjem,

Revizor:


Ivan Ševaljević, dipl. inž. građ.

Mjesto i datum: Podgorica, 03.04.2023. godina

MINISTARSTVO EKOLOGIJE, PROSTORNOG PLANIRANJA I URBANIZMA

Savjet za reviziju planske dokumentacije

n/r prof.dr. Veljko Radulović, dipl.ing.arh. – Predsjednik

IZVJEŠTAJ O REVIZIJI
DETALJNOG PROSTORNOG PLANA ZA PROSTOR KONCESIONOG PODRUČJA ZA
EKSPLOATACIJU MINERALNIH SIROVINA – BRSKOVO
OPŠTINA MOJKOVAC

Faza- HIDROTEHNIČKA INFRASTRUKTURA

NOSILAC PRIPREMNIH POSLOVA: Ministarstvo ekologije, prostornog planiranja i urbanizma
OBRAĐIVAČ PLANA: Ministarstvo ekologije, prostornog planiranja i urbanizma
RUKOVODILAC IZRADE PLANA: Dr. Sonja Radović Jelovac, dipl.ing.arh.
INFRASTRUKTURNI SISTEMI: vodoprivreda, hidrotehnička infrastruktura
Luka Milačić, dipl.ing.građ.

UVOD

Obrađivač faze hidrotehnička infrastruktura uložio je veliki trud i pokazao veliku sistematičnost u sagledavanju ovog vrlo složenog problema. Detaljno je opisano postojeće složeno stanje, slivanje atmosferskih i izvorskih značajno mineralizovanih voda sa prostora koncesionog područja u korito rijeke Rudnice i dalje u rijeku Taru. Ističem da je obrađivač vrlo detaljno, obilaskom koncesionog područja i šire snimio i sve tunele i potkope iz najranije faze rudnika Brskovo. Uvidom u stanje kvaliteta zagađenih voda koje dopijevaju u korito rijeke Rudnice i Tare, ozbiljno je i odgovorno pristupio izradi ove faze za nove uslove u koncesionom prostoru kako bi se izbio za tehnička rješenja koja će po svaku cijenu zaštititi ovaj ekološki vrlo ugroženi prostor, koji će aktiviranjem rudničkih radova sigurno imati povećanu količinu vrlo zagađenih voda, koje po svaku cijenu moraju biti potpuno kontrolisane, i u akcidentnim situacijama zaustavljene i sistemom pumpi vraćane na višojše kote u bazenima za prihvatanje i ponovo prečišćavanje.

Mora se ispoštovati rigorozna kontrola u cijelom sistemu koncesionog prostora i svim kanalima naročito u stanjima povodnja (Intenzivnih padavina, i perioda intenzivnog topljenja snijega). Takođe, treba pratiti akcidente od zagađenja mašinama i blagovremeno sprečavati nekontrolisano rasipanje ulja i goriva, jer se ta zagađenja lako vizuelno zapažaju u rijekama i brzo javnost reaguje.

Svi uočeni problemi su izdiskutovani sa stručnim licima iz nadležnog Ministarstva u prisustvu stručnjaka iz koncesionog preduzeća koji je učesnik na izradi tehničkih rješenja, koji je iskusni rudarski inženjer sa internacionalnim iskustvom, kao i rukovodiocem radnog tima, gospođom Dr. Sonjom Radović Jelovac, dipl.ing.arh. i g-dinom Lukom Milačićem, dipl.ing.građ.-hidrotehnički smjer i Dinom Skarep, hidrolog.

Na kraju dogovoreno je da se ponuđeni DPP za prostor koncesionog područja za eksploataciju mineralnih sirovina- Brskovo, za fazu hidrotehnička infrastruktura, dopuni sa obaveznim smjernicama za hitno i obavezno postupanje u akcidentnim situacijama, sa vidljivo postavljenim tablama sa ispisanim uputstvima o obaveznom postupanju rukovodećih i dr. radnika u proizvodnom procesu. Takođe, za najsloženije akcidente koji mogu uzrokovati katastrofalne posljedice predvidjeti i obustavit proizvodnju u kopu do potpunog normalizovanja stanja i obezbjeđenja potpune zaštite od zagađivača.

Godje god je predviđena pumpa za povrat zagađenih voda na više kote obavezno je postavljanje radne i rezervne pumpe. U svim smjenama imati stručnog vodoinstalatera za rukovanje pumpama i šiberima.

Na kraju ističem da je Dr Sonja Radović sa svojim saradnicima uradila sve da mi se kao Revizoru obezbjede svi raspoloživi dokumenti i kontakti kako bi svi zajedno doprinijeli što većoj sigurnosti zaštite voda od zagađenja na ovom vrlo složenom objektu.

MISLJENJE

DPP za prostor koncesionog područja za eksploataciju mineralnih sirovina – Brskovo se **PRIHVATA** uz uslov da se izvrši dopuna DPP smjernicama na način kako stoji u Izvještaju revizora.

Napominjem, da bi predmetni plan išao u dalju proceduru neophodno je da obrađivač dopuni Načrt plana zahtjevanim smjernicama

Član Savjeta za reviziju planskih dokumenata
Za fazu hidrotehnička infrastruktura

Mr Nikola Spahić, dipl.ing. građ. - smjer hidrotehnika

U Podgorici, 23.02.2023.god.

Dr. Veljko Radulović dipl. ing. arh

Podgorica

Poštovani,

Kao član Savjeta zadužen za oblast geodezije , u prilogu, dostavljam svoje Mišljenje na Korigovani Nacrt Detaljnog prostornog plana za prostor koncesionog područja za eksploataciju mineralnih sirovina - Brskovo, Opština Mojkovac

Srdačan pozdrav,

Milutin Baturan

Mob tel 067256195

Mail: mbaturan@gmail.com

U Podgorici, 31.03 2023.god

Na osnovu tačke 3 i 5 Odluke o imenovanju Savjeta za reviziju planskih dokumenata („Službeni list Crne Gore“, br.122/22). Ministarka ekologije, prostornog planiranja i urbanizma donijela je Rješenje kojim sam određen za člana Savjeta za reviziju „Detaljni prostorni plan za prostor koncesionog područja za eksploataciju mineralnih sirovina - Brskovo, Opština Mojkovac“ -oblast geodezija.

Podaci o Korigovanom Nacrtu

Naslov dokumenta: Korigovani Nacrt Detaljnog prostornog plana za prostor koncesionog područja za eksploataciju mineralnih sirovina - Brskovo, Opština Mojkovac

Obrađivač : Ministarstvo ekologije, prostornog planiranja i turizma

Rukovodioc izrade : dr. Sonja Radović Jelovac dipl.ing. arh. mart 2022.god

Od strane Ministarstva održivog razvoja i turizma mi je od dokumentacije dostavljeno –fajlovi: “B - 01.1.Geodetska podloga 1-5000.pdf”, “B - 01.2.Geodetska podloga 1-2500.pdf”, “B - 01.1.Geodetska podloga 1-5000.pdf”, “B - 01.2.Geodetska podloga 1-2500.pdf”, “C - 02.1.Plan parcelacije i regulacije 1-5000.pdf”, C - 02.2.Plan parcelacije i regulacije 1-2500.pdf, „B - 01.Geodetska podloga”.pdf kao i fajlovi „Inovirani Nacrt DPP Brskovo.pdf”, i fajl „2 - PLANSKI DIO”.pdf.

Saglasno navedenom Rješenju izvršio sam pregled dostavljenih dokumenata i utvrdio sljedeće:

Obrađivač „Korigovanog Nacrta Detaljnog prostornog plana za prostor koncesionog područja za eksploataciju mineralnih sirovina – Brskovo”, Opština Mojkovac je Ministarstvo ekologije, prostornog planiranja i turizma, sa datumom mart 2022.god. Rukovodilac Korigovanog Nacrta Detaljnog prostornog plana za prostor koncesionog područja za eksploataciju mineralnih sirovina - Brskovo, Opština Mojkovac je dr. Sonja Radović Jelovac, dipl.ing.arh

U fajlu „1 - ANALITIČKI DIO PROSTORNOG PLANA.pdf” dio Radni tim, nije navedena osoba odgovorna za geodeziju.

MIŠLENJE

Sugestije na prethodni Nacrt od 12. 12 2022.god su bile:

1.Za fajlove: B - PO.01.1 - Geodetska podloga.pdf”, “B - PO.01.2.3 - Geodetska podloga.pdf” – Dati opis lista, naziv Država, Opština, naziv katastarske opštine, nomernklatura lista, ekvidistanca e=, iskotirati izohipse na cijelom planu, dati vezu listova, dato koordinate makar spoljnog okvira lista. Dati ime geodetskog projektanta, naziv licencirane geodetske firme i broj Licence firme, datum ažuriranja, nanijeti granice kat.parcela sa brojevima.Putevi se u kat.planu ne označavaju plavom bojom, nijesu to obale rijeka. Ispraviti šrafure na objektim - Nije postupljeno po sugestiji
Dati fajlove u dwg formatu! - Nije postupljeno po sugestiji

2. Za fajlove: C2 - PL02.1 Plan parcelacije i regulacije V2.pdf", "C2 - PL02.2.3 Plan parcelacije i regulacije V2.pdf", C3 - PL02.2.3 Plan parcelacije i regulacije V3.pdf dati oznake prelomnih tačaka za urbanističke parcele od 1 do n. Dati koordinate urb.parcela - **Nije postupljeno po sugestiji**
Dati fajlove u dwg formatu! - **Nije postupljeno po sugestiji**

Provjera koordinata urbanističkih parcela, građevinskih linija, kontrola zatvorenosti poligona, provjera lejerske structure horizontalne i vertikalne predstave, provjera ortogonalnosti objekata, namjene objekata, nijesu mogle biti obavljene jer su dostavljene podloge u „pdf“ umjesto u „dwg“ formatu. U sljedećoj fazi dostaviti podloge u „dwg“ format - **Nije postupljeno po sugestiji**

Na dostavljenim podlogama B - PO.01.1 - Geodetska podloga.pdf“, "B - PO.01.2.3 - Geodetska podloga.pdf" nema koordinata Zahvata sa oznakama prelomnih tačaka 1 do n. U sljedećoj fazi postupiti po primjedbama. - **Nije postupljeno po sugestiji**

Ovaj Korigovani Nacrt Detaljnog prostornog plana za prostor koncesionog područja za eksploataciju mineralnih sirovina - Brskovo, Opština Mojkovac u dijelu geodezije ne može ići u dalje procedure.

Član Savjeta za oblast geodezije

Milutin Baturan

Dipl. ing. geodezije



Korigovani DP "Brskovo" Mišljenje o inoviranom projektu za eksploataciju rude

Smatram da je svima u Crnoj Gori u interesu rekonomski razvoj, razvoj manje razvijenih predjela i stvaranje nove vrijednosti. Iznese ne vrijednosti očekivanih prihoda godišnje za Opštinu Mojkovac (8- 10. miliona € godišnje), kao i zapošljavanje novih 700 radnika u kraju u kojem su ekonomske migracije svakodnevna pojava, svakako su primamljive i moraju biti predmet pažnje. Sama uvjerenost stanovništva (posebno "obavještenih", kako je navedeno u anketi) je valjda na osnovu ovako iznešenih činjenica. I to su novi elementi koji su dodati u ovu Inoviranu Studiju.

Ono što zabrinjava i budi sumnje ostaje i dalje u Inoviranom planu DP Brskovo:

- Zahvat novog rudnika (za oba scenarija nije do kraja definisan i zalazi u zaštitnu zonu NP Biogradska Gora.
- Izmještanje vodotokova i očekivanje posljedice ove operacije se teško mogu predvidjeti, što i autori konstatuju.
- Zvanični Izvještaji kontrole vodotokova pokazuju viši nivo teških metala u nekim od ispitivanih vodotokova kao posljedica rada starog rudnika :

(„Prema Izvještajima Centra za ekotoksikološka ispitivanja Podgorica d.o.o., Sektor za laboratorijsku dijagnostiku i zaštitu od zračenja, površinske vode mjerene na ostalim mjernim mjestima nemaju dobar status uslijed povišenih koncentracija olova, žive, kadmijuma i nikla u zavisnosti mjernog mjesta, zbog curenja podzemnih voda iz starih rudarskih tunela i kroz nekontrolisano odložen čvrsti otpad/jalovinu” „Prema rezultatima analiza, na svim lokacijama svi parametri izlaze iz graničnih dozvoljenih vrijednosti predviđenih "Pravilnikom o dozvoljenim količinama opasnih i štetnih materija u zemljištu i metodama za njegovo ispitivanje" („Sl. list CG", br. 18/97).

"Buduće područje zauzima veliku površinu, i veliki dio zemljišta koje je pod šumom ili se koristi za poljoprivredu će biti trajno izgubljeni.

- Pri tome treba dodati i površine na kojima će biti odloženo plodno tlo koje bi trebalo vratiti na jalovište prilikom rekultivacije:

„Kao rezultat toga, dio planiranog područja možemo posmatrati kao devastirano područje uz upitne izgled za njegovu sanaciju, renaturalizaciju ili privođenje nekoj drugoj konačnoj namjeni., shodno činjenici da nije izvršena tačna ekonomska analiza za sanaciju degradiranog područja iz razloga nedostatka relevantnih ekonomskih pokazatelja. Prethodno učešće od cca 10 miliona evra je utrošeno na sanaciju samog jalovišta koje je bilo u gradu Mojkovcu. Aproximativna procjena za sanaciju ovih površina iznosi nekih cca 20-25 miliona eura. Nisu identifikovani izvori finansiranja za finansiranje ove rehabilitacije, niti su identifikovane potencijalne alternativne turističke mogućnosti za ovo konkretno područje koje bi generisale sredstva za ovu namjenu”.

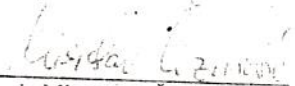
- Pokretanje budućeg rudnika znači i prisilnu migraciju za određeni broj domaćinstava čija će zemlja biti izueta, pa i njihova dosadašnja

zanimanja. Radi se većinom o poljoprivrednicima, koji treba da u novoj sredini ponovo započnu novi život.

- Postavlja se pitanje kako će se formirati zaštitna zona oko koncesionog područja, jer za rast biljaka koje se predviđaju za ovu namjenu treba dosta vremena: „Formiranje zaštitne zelene zone oko koncesionog područja, posebno u pravcu zaštićenih područja (NP Biogradska gora). Oko koncesionog područja uspostaviti zaštitni pojas adekvatne spratovnosti koji štiti površinu izvan koncesionog područja od uticaja aerozagađenja, buke, obezbjeđujući povoljno stanište životinjskim vrstama, pticama, kao i ambijentalno-estetske funkcije. Kroz mjere ozelenjavanja oko jalovišta, područja iskopa ili koncesionog područja u širini do 100 m predmetni prostor će dobiti funkciju zaštitne zone, koja će sprečavati širenje mirisa i prašine, raznošenje otpada i smanjivati buku prema široj zoni u kojoj se prostor koristi za stanovanje i poljoprivrednu proizvodnju. Veoma je važno poštovati princip spratovnosti ozelenjavanja koristeći kako visoko i niže drveće tako i niže i više vrste žbunja i na taj načini stvoriti neprobojan gusti tampon oko deponije”.
- Imajući u vidu da se svjetski eksperti bore za očuvanje pitke vode, koje kod nas za sada ima u dovoljnim količinama, postavlja se pitanje kakav će biti uticaj pokretanja novih rudnika na održavanje kvaliteta vodotokova.
- U SWOT analizi je konstatovano da su naši institucionalni kapaciteti u pogledu ispitivanja i praćenja zagađenja, što se tiče naših znanja, što kadrovski vrlo limitirani. Zato su poređenja sa onim što je urađeno u Švajcarskoj prilikom iskopavanja tunela ispod Alpa i rekultivacije terena zauzetog otpadnim materijalom iz prokopanog profila neuporediva.
- Organiska poljoprivreda, koja u ovom kraju ima najveće šanse za mnogo veću zastupljenost, ovime će praktično biti trajno onemogućena. A mi smo u obavezi da ovu proizvodnju u narednih nekoliko godina dovedemo na nivo od 20 % ukupne proizvodnje.

Dakle mnogo nepoznanica i nedefinisanih pitanja. To je na kraju i navedeno u zaključku projekta:

„Informacija koja se koristi u projektnoj ocjeni je približna tj. zasnovana na najboljim podacima koje stoje na raspolaganju, a koji ne moraju biti veoma dobri. Slično, u vezi budućih efekata projekata, nesigurni smo po pitanju vrijednosti različitih parametara (monetarnih, prostornih, kvalitativnih) u budućim periodima”.


dr Miroslav Čizmović

SAVJET ZA REVIZIJU PLANSKIH DOKUMENATA

Predmet: Mišljenje o pregledu dokumenta:
DETALNI PROSTORNI PLAN ZA PROSTOR KONCESIONOG PODRUČJA ZA EKSPLOATACIJU MINERALNIH SIROVINA BRSKOVO – Nacrt, Opština Mojkovac, novembar 2022.g.

Oblast: **Elektroenergetika**

Investitor: **Vlada Crne Gore**

Obrađivač: **Ministarstvo održivog razvoja i turizma**

Rukovodilac izrade ID PUP-a: **Sanja Radović Jelovac, dipl.pr.arh.**

Obrađivač faze elektroenergetika: **Milanko Džuver, dipl. ing. el.
Dušan Jelovac, dipl.ing.el.**

Izvjestilac: **Ranko Radulović, dipl.el.ing. licenca za revizora br. UPI 107/7-637/2**

1. Pregled dokumentacije

DPP za prostor koncesionog područja za eksploataciju mineralnih sirovina Brskovo, Nacrt Plana, u dijelu elektroenergetske infrastrukture, sadrži:

3.3.2. Elektroenergetika (strane 57 i 58 Analitičkog dijela planskog dokumenta).

I Planski dio koji sadrži:

6.3. Infrastrukturni sistemi

Elektroenergetska opremljenost (strane 19 i 20)

II PLANSKI DIO

7. SCENARIO II, (rudarenje sa flotacijskim jalovištem)

7.5.3. Elektroenergetska infrastruktura (strane 34 – 36)

8. SCENARIO III (rudarenje uz korištenje integrisanog prostora za upravljanje otpadom)

8.5.3. Elektroenergetska infrastruktura (strane 57 – 59)

10. OPŠTA PRAVILA UREĐENJA I PRAVILA GRAĐENJA

10.4. Infrastrukturni sistemi

10.4.3. Elektroenergetska infrastruktura (strane 108 -114)

- Procjena potrebe za električnom snagom
- Elektroenergetski objekti
- Zaštitne mjere

- Uslovi za izgradnju elektroenergetskih objekata
- Elektroinstalacije objekata
- Izgradnja spoljašnjeg osvetljenja

12. MJERE ZAŠTITE

12.4. Energetska efikasnost i korištenje obnovljivih izvora energije (strane 133)

U predmetnom dokumentu su priložena i 3 (tri) grafička priloga koja se odnose na elektroenergetsku infrastrukturu i to:

- PL 02 – Scenario I – Elektroenergetska i hidrotehnička infrastruktura (R=1:5000)
- C 04 – Scenario II – Elektroenergetska infrastruktura (R=1:5000)
- C 04 – Scenario III – Elektroenergetska infrastruktura (R=1:5000)

2. Nalaz izvjestioca

1. Iz odgovora Obradivača se može zaključiti da je primjedbe i sugestije koje su dostavljene od strane operatorka elektroenergetskog sistema (CGES AD – Podgorica i CEDIS doo – Podgorica), kao i od strane člana Savjeta za reviziju prostorno-planske dokumentacije ili ispravio i dopunio ili prihvatio obavezu da ih, kroz dodatne konsultacije, implementira u Predlogu predmetnog planskog dokumenta.
2. U dokumentu je potrebno navesti da će se sva izmiještanja postojeće infrastrukture izvesti u skladu sa članom 220 Zakona o energetici i uz uslove koje odredi vlasnik objekta.
3. Obzirom da Obradivač planira dodatne konsultacije sa Operatorom prenosnog sistema (CGES AD Podgorica), predlažem da se razmotri izmiještanje DV 220 kV i isti planira paralelno sa postojećim DV 400 kV Podgorica 2 – Ribarevine, ukoliko stanje na terenu to dozvoljava zbog blizine lokacije rudnog kopa.
4. U sva tri grafička priloga DV 110 kV Ribarevine - Mojkovac upisano je DV 100 kV Ribarevine - Mojkovac. Obzirom da u našem elektroenergetskom sistemu nema naponskog nivoa 100 kV, očigledno se radi o grešci u kucanju, ali je potrebno ispraviti.

3. ZAKLJUČAK

Na osnovu prethodog, kao i nakon pregleda dostavljenih odgovora Obradivača: **DETALJNI PROSTORNI PLAN ZA PROSTOR KONCESIONOG PODRUČJA ZA EKSPLOATACIJU MINERALNIH SIROVINA BRSKOVO – Nacrt, faza elektroenergetika**, može se zaključiti da je Obradivač prihvatio dostavljene primjedbe i sugestije i obavezu da iste otkloni ili implementira u Predlog predmetnog planskog dokumenta, pa se predlaže Investitoru da istu prihvati i prije izradi Predloga plana.

Nakon izrade Predloga planskog dokumenta, potrebno je dostaviti isti na pregled.

U Podgorici, 23.03.2023.g.

Izvjestilac:

Ranko Radulović, dipl.el.ing.

Komentar/primjedbe na korigovani **Nacrt Detaljnog prostornog plana za prostor koncesionog područja za eksploataciju mineralnih sirovina - Brskovo, Opština Mojkovac.**

1. S obzirom da za ovaj rezervat biosfere nikada nisu ustanovljene granice i zone zaštite, (core, buffer & transition), može se samo pretpostaviti zaključak da se lokalitet Brskovo (granica Plana) nalazi u tranzitnoj zoni.
2. Iako dopunjena rezimeom, SWOT analiza ni u jednom svom delu ne tretira zaštitu prirode kao relevantni element koji je na ovom prostoru prisutan. Tako, ova analiza ne korespondira sa kasnije obrazloženim nalazima u poglavljima o biodiverzitetu koji taksativno nabrajaju nalaze zaštićenih prirodnih dobara, zaštićenih vrsta i natura staništa. Svakako da će resorno Ministarstvo i Vlada Crne Gore dati konačnu ocenu i način korišćenja prostora, bez obzira na stav člana Savjeta za fazu pejzažna arhitektura.
3. Upućivanje na prikaz svih nalazišta vrsta u detaljnijoj tehničkoj dokumentaciji i Proceni uticaja potvrditi kroz tekstualni deo.
4. Na grafičkom prilogu Tipologije predjela prikazana je zaštita prirode – granica PPPN NP Biogradska gora koja predstavlja granicu bafer zone NP Biogradska gora - korigovati u legendi.

Podgorica,

31.03.2023.

Izvestilac:

Danica Mihaljević Davidović, pejz arh.



Mišljenje predstavnika Opštine Mojkovac
na korigovani Nacrt Detaljnog prostornog plana za prostor koncesionog područja za eksploataciju
mineralnih sirovina Brskovo
n/r prof.dr Veljku Raduloviću, predsjedniku

Shodno Odluci o imenovanju Savjeta za reviziju Detaljnog prostornog plana za prostor koncesionog područja za eksploataciju mineralnih sirovina Brskovo u Mojkovcu broj 08-7966/1 od 17.10.2022.g. kao predstavnica Opština Mojkovac, nakon pregleda korigovanog Nacrta predmetnog planskog dokumenta dostavljenog dana 14.03.2023.g. dajem sledeće mišljenje:

1. U svim grafičkim prilogima izvoda iz važećih Planova (PUP-a Mojkovac, PPPN Bjelasica i Komovi) je obavezno predstaviti zahvat predmetnog Plana na čitljiv način. U Korigovanom Nacrtu je to predstavljeno crvenom linijom neadekvatne debljine tako da se u pojedinim prilogima-izvodima iz važećih planova iste preklapaju sa saobraćajnicama i u dostavljenom pdf dokumentu su jedva vidljive i nejasne.
2. Nacrtom predmetnog planskog dokumenta su date tri varijante korišćenja ovog zahvata u okviru PUP-a Mojkovac i PPPN Bjelasica i Komovi. U korigovanoj varijanti su dati novi podaci u tabeli SWOT analize. Prihodi Vladi Crne Gore ostaju isti a prihodi Opštini Mojkovac se povećavaju za prihode kroz porez a u varijanti dva se smanjuju prihodi kroz koncesionu naknadu. Proveriti podatke imajući u vidu globalnu inflaciju.
3. Paralelno sa Nacrtom planskog dokumenta bi trebalo priložiti i Nacrt strateške procjene uticaja na životnu sredinu imajući u vidu namjenu zahvata Plana i smjernicama iz PUP-a Mojkovac da se planira rehabilitacija degradiranog okruženja i da "korišćenje rude olova i cinka iz reona "Brskovo" može biti rentabilno, ali treba primjeniti prethodno naveden i apostrofirani princip realnog sagledavanja ekološkog aspekta korišćenja mineralnih sirovina u odnosu na pozitivne efekte njihovog korišćenja" (str.182 PUP-a) imajući u vidu složenu prirodu projekta potrebno je dostaviti Izveštaj o strateškoj procjeni uticaja plana na životnu sredinu, na mišljenje kako bi se stekla kompletna slika o uticaju projekta na životnu sredinu Mojkovca i yona u kontaktu.
4. U PUP-u Mojkovac je naveden podatak da su u Brskovu pronađeni ostaci starog rudarskog grada napuštenog u XIV vijeku a u predmetnom planu je spomenuto ali nije obrađeno, odnosno nisu date smjernice zaštite ovog lokaliteta (str.99-100 PUP-a Mojkovac) kao što je dato za ostale lokalitete. Uopšteno, radi potencijalno sprovođenje ovog planskog dokumenta je bitno propisati i detaljne smjernice, za ispitivanje navedenih lokaliteta i način potecijalnog izmještanja.

NAPOMENA: Ove primjedbe su bile upućene obrađivaču kroz mišljenje na Inovirani Nacrt i bile su sastavni dio Mišljenja savjeta za reviziju od 30.12.2022.g. ali nisu bile dio odgovora na primjedbe od strane obrađivača. Kako je Inovirani Nacrt vraćen na doradu trebalo je razmotriti ili odgovoriti i na ove primjedbe.

Imajući u vidu činjenicu da se navedene primjedbe mogu otkloniti i nakon dobijenih primjedbi koje će biti od strane zainteresovanih korisnika prostora pa i opštinskih službi u zakonski predviđenoj proceduri, smatram da se isti može uputiti u dalju proceduru, odnosno sprovesti javnu raspravu Nacrta predmetnog planskog dokumenta, a da se ove primjedbe obavezno ugrade u Predlog plana ili eventualno pojasne na adekvatniji način.

31.03.2023.g.

PREDSTAVNICA OPŠTINE MOJKOVAC

Sonja Simčunović-Vuković dia

From: Željka Čurović

Sent: Friday, May 5, 2023 1:30 PM

To: Kabinet Ministarstva ekonomskog razvoja <kabinetmer@mek.gov.me>; Kabinet Ministarstva kapitalnih investicija <kabinet@mki.gov.me>

Cc: Zorica Krsmanović <zorica.krsmanovic@mepg.gov.me>; Marina Izgarević <marina.izgarevic@mepg.gov.me>

Subject: Javna rasprava DPP Brskovo

Poštovani,

Obavještavamo vas da će se centralna javna rasprava o Nacrtu Detaljnog prostornog plana za prostor koncesionog područja za eksploataciju mineralnih sirovina – Brskovo, Opština Mojkovac, održati u organizaciji Ministarstva ekologije, prostornog planiranja i urbanizma **dana 09.05.2023. godine sa početkom u 10h, u sali Skupštine opštine Mojkovac.**

Pozivamo vas da delegirate predstavnika koji će u ime vašeg ministarstva prisustvovati javnoj raspravi.

Na sledećem linku su detaljnije informacije:

[Javna rasprava o Nacrtu Detaljnog prostornog plana za prostor koncesionog područja... \(www.gov.me\)](http://www.gov.me)

Srdačan pozdrav,

Željka Čurović

Direktorat za planiranje prostora i informacione sisteme

Ministarstvo ekologije, prostornog planiranja i urbanizma

IV Proleterske brigade br.19, 81000 Podgorica, Crna Gora

Tel: +382 20 446 280



Crna Gora
Ministarstvo ekologije,
prostornog planiranja i urbanizma

Broj: 08-332/23-2171/7

Adresa: IV proleterske brigade broj 19
81000 Podgorica, Crna Gora
tel: +382 20 446 200
fax: +382 20 446 215

Podgorica, 12.05.2023.godine

DIREKTORAT ZA EU INTEGRACIJU I MEĐUNARODNU SARADNJU
Vladimir Dragović, v.d. generalnog direktora

PODGORICA

U prilogu akta dostavljamo **Nacrt Detaljnog prostornog plana za prostor koncesionog područja za eksploataciju mineralnih sirovina - Brskovo, opština Mojkovac**, u cilju prosleđivanja istog UNESCO- Organizacija za obrazovanje, nauku i kulturu Ujedinjenih nacija.

S poštovanjem,

Generalna direktorica

Marina Izgarević Pavićević.



Црна Гора

Министарство здравља

Министарство здравља

Директорат за пројекте (ИПА), иновације, здравствени туризам

бр: 4-427/22-2636/7

Министарство екологије, просторног
планирања и урбанизма

Адреса: Римски трг бр.46
81000 Подгорица, Црна Гора

тел: +382 20 482 133
www.mzdravlja.gov.me

29. 06. 2023. године

За: МИНИСТАРСТВО ЕКОЛОГИЈЕ, ПРОСТОРНОГ
ПЛАНИРАЊА И УРБАНИЗМА

Министарка, Ана Новаковић Ђуровић

Адреса: IV пролетерска бригада број 19

81000, Подгорица, Црна Гора

Телефон: +382 20 446 200

Е-маил: kabinet@mepg.gov.me

Вежа: Ваш Акт ЈЗУ, Дом здравља Главног Града, број 05/01-4258/1 од 19.05.2023. године

**ПРЕДМЕТ: Мишљење на Нацрт Детаљног просторног плана за простор
концесионог подручја за експлатацију минералних сировина –
Брсково, општина Мојковац**

Поштована,

У складу са захтјевом Министарства екологије, просторног планирања и урбанизма у вези Мишљења на Нацрт Детаљног просторног плана за простор концесионог подручја за експлатацију минералних сировина – Брсково, општина Мојковац и урађеним консултацијама са јавним здравственим установама, Институтом за јавно здравље Црне Горе и Домом здравља "Бошко Дедејић", Мојковац, информисамо Вас:

ЈЗУ Институт за јавно здравље Црне Горе је навео да из достављеног документа издвајају дио који сматрају кључним и који треба имати у виду код доношења одлуке о прихватљивости предметног просторног плана за простор концесионог подручја за експлатацију минералних сировина-Брсково, Општина Мојковац:

-Детаљни просторни план се ради за простор који је препознат као подручје за потенцијалну експлатацију олова и цинка. Израда Детаљног просторног плана представља плански основ за даљи развој рударске дјелатности на простору потенцијалног подручја за експлатацију металних сировина на локацији Брсково у општини Мојковац.

Подручје се дијелом налази у обухвату резервата биосфере (М&Б УНЕСЦО) – Сливно подручје ријеке Таре и у границама ПППН НП Биоградска Гора. Планирање и реализација рудника Брсково представља велики захват у простору, са значајним утицајима како на промјену природни карактеристика, тако и на живот и развој у подручју.

-Експлатационо поље Рудника олова и цинка "Брсково" обухвата пет лежишта ("Брсково", "Игришта", "Жута прла", "Вишњица" и "Развршје"), и налази се на сјеверозападним падинама Бјеласице око 4км источно од Мојковца. Ова лежишта захватају површину од око 3 км², а међусобно су удаљена од 0,5 до 2,5 км.

-Влада Црне Горе је 10.12.2010.год склопила Уговор о концесији за детаљна геолошка истраживања и експлатацију сулфидне полиметаличне руде (Pb, Zn, Cu, FeS₂ и осталих

пратећих сулфида метала) на истражно-експлоатационом простору бившег рудника „Брсково“ код Мојковца са „Нортх Мининг“ д.о.о.

- Главна сврха израде Детаљног просторног плана за простор концесионог подручја за експлоатацију минералних сировина – Брсково је да се обезбједи јасна визија за будући развој овог простора. Након санирања површинског копа Брсково и јаловишта рудника, у случају евентуалног поновног активирања производње обавезна је израда одговарајућих пројеката који ће обезбједити примјену еколошки прихватљиве технологије и мјера заштите животне средине, што ће се потврдити и студијама процјена утицаја на животну средину.

- За потребе реализације рударских активности на подручју Брскова, компанија Брсково Мине од 2019. године спроводи мјерења параметара животне средине: Извјештај о анализи земљишта, чврстог материјала, воде и мјерењу буке – зимски циклус и земљишта-прољећни циклус/ЦЕТИ Подгорица д.о.о. април 2020. године и Извјештај о испитивању хемијских, физичких и агрохемијских својстава земљишта на локацији Брсково, општина Мојковца/ЦЕТИ д.о.о. Подгорица, новембар 2020 године.

На основу извршених мјерења а према резултатима анализа просјечних годишњих вриједности садржаја олова, кадмијума, никла, антрацена, нафталена, флуорантена и бензо(а)пирена, су у складу са Правилника о начину и роковима за утврђивање статуса површинских вода („Службени лист Црне Горе“ бр. 25/19), те се може закључити следеће:

- Ријеке Лепесница (Лепенац), и Тара узводно од Руднице и Бјелојевићке ријеке, као и Тврди и Лојанички поток имају добар хемијски статус,
- Површинске воде мјерене на осталим мјерним мјестима немају добар статус услјед повишених концентрација олова, живе, кадмијума и никла у зависности мјерног мјеста, због цурења подземних вода из старих рударских тунела и кроз неконтролисано одложен чврсти отпад/јаловину.

Према резултатима анализа мјерени параметри на свим локацијама не одговарају условима Правилника о дозвољеним количинама опасних и штетних материја у земљишту и методама за његово испитивање („Сл. Лист ЦГ“, бр. 18/97) због повећаног садржаја у односу на прописане вриједности, неких од наведених елемената, као што су олово, жива, арсен, флуор, бакр и цинк у односу на прописане вриједности. Такође, узорци узети са пољопривредног земљишта у широј зони Брскова не одговарају условима из Правилника повећаног садржаја кадмијума, олова, живе, арсена, флуора и цинка.

Планска разрада обухвата три сценарија (варијантна рјешења) и то:

Први сценарио разматра развој тог подручја у складу са намјенама које су у функцији туризма, пољопривреде и очувања биодиверзитета, археолошких локалитета и споменика културе. Овај сценарио не разматра отварање рудника јер је у конфликту са садржајима који се дефинишу по намјенама.

Позитивни аспекти овог сценарија су очување природних предјела, биодиверзитета, могућности развоја руралног и авантуристичког туризма, развоја научно-истраживачких дјелатности из области биологије, археологије, шумарства, пољопривреде и др., очување животне средине и екосистема, подстицање развоја и унапређења пољопривреде, унапређење шума и шумских станишта и др.

Негативни аспекти су недостатак експертских студија и анализа и утврђивања методологије на основу којих би општина могла да планира инвестициона улагања за покретање и стварање одрживих предуслова и услова за одрживи и економски развој подручја у смислу, опремања простора неопходном инфраструктуром, у вршењу обимних истражних радова на споменичким

и археолошким локалитетима и заштити и конзервацији истих као и њиховој валоризацији, подршке локалној заједници и становништву, подршке развоја и унапређења пољопривреде, санације и рекултивације постојећих јаловишта и интервенција у заштити подземних вода у дијелу контаминираних водних токова и старих рудничких окана, унапређења шумског фонда и стварања свих потребних услова за туристичку валоризацију.

Други сценарио разматра развој уз отварање рудника на локалитетима Жута прла и Брсково уз примјену конвенционалне технологије за прераду, одлагање и флотацију јаловине. Позитивни аспекти овог сценарија су стварање услова за ефикасно активирање, експлоатацију и прераду рудних резерви из лежишта у оквиру истражног простора „Жута прла-Вишњица – Брсково“ као дјелатности која је од интереса за cjелокупни развој општине Мојковац, дјелује позитивно на социо-економску компоненту у смислу инвестирања у локалну заједницу, концесионе накнаде, запошљавања локалног становништва и развоја самог подручја.

Негативни аспекти су примјена конвенционалне технологије која је са становишта заштите животне средине проблематична, експлоатацијом ће доћи до измјене пејзажа, као и деградација предјела у зони планираног развоја рударских активности. Негативан утицај на преддио обухвата смањење и деградацију шумског покривача, мијењање слике предјела, измјене водених токова, пресељење дијела становништва са локалитета, измјештање археолошких локалитета и гробља, загађење ваздуха, водотока, заузимање земљишта итд. Оно што ће трајно оставити негативан утицај на преддио, његов карактер и слику јесте одлагалиште јаловине и зона слијегања тла.

Трећи сценарио разматра развој тог подручја уз отварање рудника, с тим да се примењује нова технологија обраде минералних сировина, активирају се налазишта Жута Прла и Брсково, такође измјешта ријека Рудница у дијелу који је подложен контаминацији, при чему се води рачуна о одрживом развоју и смањењу негативних утицаја на животну средину.

Позитивни аспекти овог сценарија су стварање услова за ефикасно активирање, експлоатацију и прераду рудних резерви из лежишта у оквиру истражног простора „Жута прла-Вишњица – Брсково“ као дјелатности која је од интереса за cjелокупни развој општине Мојковац, дјелује позитивно на социо-економску компоненту у смислу инвестирања у локалну заједницу, концесионе накнаде, запошљавања локалног становништва и развоја самог подручја.

Негативни аспекти су утицаји на преддио у смислу смањења и деградације шумског покривача, мијењање слике предјела, измјене водених токова, пресељење дијела становништва са локалитета, измјештање археолошких локалитета и гробља, загађење ваздуха, водотока, заузимање земљишта итд. Оно што ће трајно оставити негативан утицај на преддио, његов карактер и слику јесте одлагалиште јаловине и зона слијегања тла, с тим да се примјеном нове технологије деградирала мања површина у односу на конвенционалну технологију.

Сва три сценарија су дата у складу са програмским задатком како би се генерисале методолошки све опције. Изградњом и рекултивацијом постројења и производних објеката на принципима еколошких стандарда остварио би се општи интерес.

За Детаљни просторни план ће се радити стратешка процјена утицаја на животну средину у складу са Законом о стратешкој процјени утицаја на животну средину („Службени лист РЦГ“, број 80/05 и „Службени лист ЦГ“, бр. 59/11 и 52/16) чиме ће се дати сценарији који цијене шта су позитивни, а шта негативни аспекти отварања рудника. Стратешка процјена дефинише препоруке и смјернице за унапређење простора и начин на који ће се вршити заштита и рекултивација деградираних средине. Као обавезни дио уврстити могући утицај понуђених сценарија на изворе водоснабјивања.

С аспекта здравља, благостања и квалитета живота становништва ЈЗУ Институт за јавно здравље Црне Горе, сматра да је за даље развојне планове општине Мојковац најприхватљивији први сценарио, те у вези с тим, препоручује да Министарство здравља да сагласност и препоруку на први сценарио, чиме би се фокус ставио на заштиту и рекултивацију раније деградиране средине, сачували резерват биосфере (М&Б УНЕСКО) – Сливно подручје ријеке Таре и национални парк Биоградска Гора, што други и трећи сценарио не нуде и не обезбеђују својим спровођењем.

ЈЗУ Дом здравља "Бошко Дедејић", Мојковац, доставио је информацију да је сагласан са Нацртом Детаљног просторног плана за простор концесионог подручја за експлатацију минералних сировина – Брсково, општина Мојковац.

У складу са наведеним, Министарство здравља у вези предметног Нацрта Детаљног просторног плана наглашава да свака активност мора бити спроведена на начин да се спријече или смање негативни ефекти, утицаји одређених планова и програма на животну средину прије њиховог усвајања, обезбједи рационално коришћење природних ресурса и сведе на минимум ризик по здравље људи, животну средину и материјална добра, смањи или отклони, у највећој могућој мјери било који негативан утицај на здравље људи и животну средину до ког може доћи реализацијом, уз напомену да се испоштују препоруке Института за јавно здравље Црне Горе у циљу добробити и доброг здравља заједнице и посјетиоца овог подручја.

С поштовањем,
МИНИСТАР,
Драгослав Шћекић



Контакт: мр Светлана Стојановић, самостални савјетник .I,
Емаил: svetlana.stojanovic@mzd.gov.me,
Телефон: 020 482 111



CRNA GORA
OPŠTINA MOJKOVAC

SKUPŠTINA OPŠTINE
-Odbor za planiranje i
uređenje prostora i
komunalno stambenu
djelatnost-

Adresa: Trg Ljubomira Bakoča bb
84205 Mojkovac, Crna Gora

tel. +382 50 470-273
fax: +382 50 472 715

www.opstinamojkovac

Primljeno: 19.05.2023.				
Org. jed.	Pos. list. znak	Redni broj	Prilog	Vrijednost
08	332	23	-	2171/9

Broj: 19.05.2023.

Datum: 16. maj 2023. godine

MINISTARSTVO EKOLOGIJE, PROSTORNOG PLANIRANJA I URBANIZMA

Podgorica, IV proleterska brigada br 19.

PRIMJET: Primjedbe na Nacrt Detaljnog prostornog plana za proctor koncesionog područja za eksploataciju mineralnih sirovina – Brskovo i Naort izvještaja o strateškoj procjeni uticaja na životnu sredinu

Na sjednici održanoj dana 15.05.2023.godine članovi Odbora za planiranje, uređenje prostora i komunalno – stambenu djelatnost donijelo je sledeće zaključke u vezi Nacrta izvještaja, i to da se Nacrt plana razmatra na drugačiji način jer je pun manjkavosti. Plan ne sadrži ni sadrži veoma šure informacije o:

- Mjesnom referendumu – koji nikada nije održan od potpisivanja ugovora od 2010. godine;
- Načinu izmiještanja Rudnice, veličini brane i količini vode koju će zadržavati brana;
- Ne sadrži plan o novim tehnologijama (specifikacija koja će se koristiti i na koji način);
- Površinski ukupnom broju jalovišta;
- Izražavanje javnog mnjenja u potpunosti – obrađeno je samo jedno pitanje i pomenuto je šuro;
- Da se došava sa živom? Jasan elaborat o odlaganju teških metala, kako će da se odlaže (cijenid, živa, tlociont, kadmijum, arsen i kako će da se skladišti;
- Koja komisija i u kom sastavu će da kontroliše odlaganje toksičnih materija;
- Nedostaju informacije o uzorkovanju zemlje, vode i vazduha iz koncesionog područja, kako o tome koje su granične vrijednosti i koliko parametri izlaze izvan graničnih vrijednosti;
- Informacije u slučaju incidenta (zemljotresi, teroristički akti, greške u procesu proizvodnje, klizišta, poplave i pucanje brane);
- Ne sadrži informacije o raseljavanju velikog broja porodica sa ovog područja.

Zahtijevamo da se obznane podaci da li je kontaktiran UNESCO, ko ga je kontaktirao i da li je dobio odgovor od istog i ako jeste koje je sadržine. Zahtijevamo da se obznane podaci da li je Nacionalni park Biogradska gora dala saglasnost i da li je uopšte kontaktiran povodom plana koji vadire u teritoriju Nacionalnog parka. Da se obznani zašto je izbjegnuto željeznički prevoz rude i da se prikaže trasa transporta rude od rudnika pa dalje, koji je put rudnika i ko će rube odzavati ako bude išao magistralom.

Zbog samih nejasnoća u Nacrtu tražimo odgovore na sledeća pitanja:

- Zašto nije ponuđen još koji scenario (naš predlog scenario 4: - duboki kopovi i odvođenje neprečadenje zemlje - bez jalovišta i pogona)?
- Zašto u projekat nijesu uključeni rudarski inženjeri i tehnolozi?
- Zašto je bufer zona 100m, posebno ka Nacionalnom parku i zašto se ne smanji površina eksploatacije sa 700ha?
- Kako će se napraviti sistem za preradu vode i kako će se stabilizovati jalovina, da li će biti sukcesivno ili na kraju?
- Kako će se vršiti rekultivacija i na koji način u koliko faza i kolika će biti novčana garancija (predlažemo ogromnu novčanu garanciju od strane koncesionara, koja je vezana za rekultivaciju i za akcident).
- Kako mislite da organizujete zdravstvenu zaštitu? U Izveštaju navodite da postoje ambulante u svim selima Mojkovca, što predstavlja netačnu informaciju. Ambulante lokalni nepostoje, nepostoje specijalisti medicine rada. (predlog, vratiti Dom zdravlja na koji je funkcionisao prije 1991. godine, prije zatvaranja starog rudnika).

Smatramo da treba da se uradi kontrola zemljišta od naših kuća, tj. od naše države i naših građana - napraviti tim. Smatramo da treba odvojiti koncesione takse za olovo, cink i bakar od koncesionih taksa od primjesa (ako postoje) srebro, platina i zlato.

Prilagoditi takse i razdvojiti, uskladiti sa svjetskim tržištem i uvećati ih od ponuđenog.

Preporučujemo da se javna rasprava ponovi i produži za najmanje 15 dana i da se omogući dostavljanje primjedbi poštom i mejlom. Predlažemo da se ponovljena javna rasprava održi u veći sali sa učešćem većeg broja građana (pozvati građane iz koncesionog područja).

OBRAZLOŽENJE: Informacije o javnoj raspravi na sajtu Ministarstva ekologije prostornog planiranja i urbanizma je objavljena 24.4.2023.god u 01:12 časova. Dokumenta koja su priložena u sklopu informacija su:

- Tekst - Nacrt detaljnog prostornog plana za prostor koncesionog područja za eksploataciju mineralnih sirovina Brskovo.

U okviru ovog sera objavljena su tri dokumenta: analitički dio, planski dio i tabela biljevantera.

NACRT IZVJEŠTAJA O STRATEŠKOJ PROCJENI UTICAJA NA ŽIVOTNU SREDINU JE OKAČEN NA SAJT TEK 08.05.2023.G OKO 13 ČASOVA, PRI ČENU JE SAČRŽAN DATUM PRETHODNO OBJAVLJENIH DOKUMENATA.

Primjedbe na Nacrtu je moguće davati isključivo na arhivi ministarstva što se odnosi prema svim građanima koji žive van Podgorice. Zahtjevamo da se mogući slanje poštom ili e-mailom Ministarstvu.

PREDSEDNIK ODBORA

Dario Đurović





Pisarnica Ministarstvo ekologije, prostornog planiranja i urbanizma					Adresa: Trg Ljubomira Bakoča bb	
Crna Gora		Primljeno: 06.07.2023			84205 Mojkovac, Crna Gora	
Opština Mojkovac		Org. jed.	Jed. k's zrak	Redni broj	Prilog	Vrijednost
		08-332/23-2777			34	
					tel: +382 50 470 272	
					fax: +382 50 472 715	
					e-mail: urbanizammk@t-com.me	

Sekretarijat za urbanizam, stambeno - komunalne poslove i saobraćaj

Br: 09-322/23- 980

03.07.2023. godine

Za: **MINISTARSTVO EKOLOGIJE, PROSTORNOG PLANIRANJA I URBANIZMA**
n/r Ministarki

IV Proleterske br. 19
Podgorica

PREDMET: Mišljenje na Nacrt Detaljnog prostornog plana za prostor koncesionog područja za eksploataciju minirelnih sirovina-Brskovo, opština Mojkovac

Poštovani,

U skladu sa čl. 28 Zakona o planiranju prostora i izgradnji objekata dostavljamo Vam mišljenje na Nacrt Detaljnog prostornog plana za prostor koncesionog područja za eksploataciju minirelnih sirovina-Brskovo, opština Mojkovac.

1. U Poglavlju „Klimatske karakteristike“ dati su stari podaci iz perioda od 2001 do 2010. godine (kvalitet vazduha, klimatske karakteristike i sl.).

Potrebno je navesti podatke iz perioda neposredno prije pristupanja izrade plana.

2. Na strani 174 tekstualnog dijela plana navedeno je da su izvršena mjerenja kvaliteta vazduha na 4 lokacije i konstatovano da je vazuh dobrog kvaliteta i da su sve mjerne vrijednosti ispod graničnih vrijednosti.

Potrebno je navesti tačno lokacije na kojima su vršena mjerenja kao i vrijednosti parametara koji su navedeni.

3. Na strani 174 je navedeno da površinske vode nemaju dobar status usled povišene koncentracije olova, žive, kadmijuma i nikla.

Potrebno je tačno navesti podatke o prekoračenim graničnim vrijednostima ispitivanih parametara.

4. U tekstualnom dijelu plana kao ni u Strateškoj procjeni uticaja nigdje se ne navodi živa koja je pratilac ostalih metala: olova, cinka, bakra i srebra. Potrebno je navesti u kojoj koncentraciji se ista nalazi, na koji način će se izdvajati, tretirati...

5. U planu je navedeno da će se izvršiti izmještanje korita rijeke Rudnice. Međutim u istom tekstu nije navedeno na koji način će se izvršiti izmještanje korita rijeke.

Potrebno detaljnije opisati način izmještanja korita Rudnice iz razloga izdavanja UTU za izradu tehničke dokumentacije za izmještanje korita.

6. Na strani 133 navedeno je da će se otpad iz flotacije deponovati na deponijama za odlaganje inertnog otpada-flotacijske jalovine.

Da li uopšte može da stoji ova konstatacija da je flotacijska jalovina inertna:

7. U poglavlju SWOT ANALIZA na strani 71-74 dat je uporedan pregled slabosti i prednosti za Scenario II i Scenario III. U uporednom pregledu se ne vidi skoro nikakva razlika između ova dva scenarija, odnosno sve navedeno za scenario II se može odnositi i na scenario III.

8. U dijelu koji se odnosi na Mjere i preporuke za sprečavanje negativnih uticaja na životnu sredinu (tabelarni prikaz, str 163-170) za većinu mjera plan ne daje preporuku ko je nosilac.

Potrebno je za svaku mjeru i preporuku navesti nosioca.

9. Na strani 51 Strateške procjene utica se navodi da : " Kontaktnu zonu čini i NP Biogradska Gora, čija III zona zaštite obuhvata predmetni zahvat. Takođe, direktnu kontaktnu zonu čini granica rezervata biosfere basen rijeke Tare koji pripada svjetskoj mreži rezervata biosfere."

Preispitati i detaljnije obrazložiti da li se izgradnjom flotacijskog jalovišta Brskovo i odlagališta Brskovo krše smjernice PPPN NP "Biogradska gora" i PPPN "Bjelasica i Komovi".

Netačno su navdeni podaci da granica rezervata Biosfere basen rijeke Tare čini kontaktnu zonu jer skoro čitava zona zahvata plana se nalazi unutar granica rezervata Biosfere.

10. U dijelu plana koji obrađuje Pregled mogućih značajnih uticaja na životnu sredinu (str. 171-174, tabelarni prikaz) sva tri varijantna rješenja postoje nelogični navodi koji su kontradiktorni sa tekstualnim dijelom plana, kao što je mogući uticaj (izvan i unutar plana), odnosno način korišćenja zaštićenog prirodnog dobra gdje se navodi da neće biti uticaja na zaštićena prirodna dobra ni u jednom od tri varijanta rješenja jer se prirodna dobra nijesu obuhvaćena planom.

Kako data tabela razmatra uticaje izvan i unutar plana, a u planu se kao i u Strateškoj procjeni uticaja navodi da kontaktnu zonu čini NP Biogradska gora i direktnu kontaktnu zonu čini granica rezervata biosfere basen rijeke Tare koji pripada svjetskoj mreži rezervata biosfere, postavlja se pitanje kako je moguće da data varijantna rješenja neće imati uticaj na zaštićena prirodna dobra.

Potrebno je datu tabelu, odnosno navode u istoj korigovati.

11. U grafičkom prilogu (PD 02C, kao izvod iz PPPN NP "Biogradska gora" – režimi zaštite) je dato da se u kontaktnoj zoni flotacijskog jalovišta Brskovo nalaze dvije zone "AREALI POD POSEBNOM ZAŠTITOM – staništa rijetkih, reliktnih i endemskih vrsta entomofaune".

Postavlja se pitanje kako je moguće dozvoliti izgradnju flotacijskog jalovišta Brskovo u kontaktnim zonama staništa rijetkih, reliktnih i endemskih vrsta entomofaune, odnosno da li je uopšte moguće zaštititi navedena staništa od uticaja flotacijskog jalovišta.

12. U Strateškoj procjeni uticaja na životnu sredinu, poglavlje 7 (7.1, 7.2, 7.3 do 7.10), u tabelama gdje se opisuju kriterijumi uticaja navedeno je da do uticaja na pojedine segmente životne sredine neće doći "poštovanjem savremenih standarda i propisa u industrijskim aktivnostima".

Potrebno je u svakom konkretnom slučaju navesti koji su to savremeni standardi i propisi.

13. U Strateškoj procjeni uticaja na životnu sredinu, na strani 109 navedeno je da "u ovom dijelu nije dat detaljan opis pojedinačnih uticaja već opšti opis na bazi strateške orijentacije plana".

Potrebno je dati detaljan opis pojedinačnih uticaja na sve segmente životne sredine.

14. U Strateškoj procjeni uticaja na životnu sredinu, poglavlje 7, navedeno je da neće doći do uticaja na oblasti zaštićenih i rijetkih vrsta flore i faune.

Preispitati navedenu konstataciju jer je u tekstualnom dijelu plana i Strateške procjene navedeno da se u području plana nalaze zaštićene vrste flora i faune, a nigdje nije navedeno kako se planiraju zaštititi.

15. U poglavlju 7. Postojeći problemi u pogledu životne sredine u vezi sa planom (str. 119-132) tabelarni prikazi u kojima se na većinu identifikovanih kriterijuma navodi da realizacijom plana neće doći do uticaja na date segmente životne sredine. Potrebno je korigovati navode u tabeli jer su kontradiktorni sa navodima u planu, kao i sa samim planom, jer otvaranjem rudnika, odnosno usvajanjem plana mora doći do uticaja na segmente životne sredine.

Dostavljeno: 1x imenovanom; 1x u predmet i 1x arhivi.





Crna Gora
Ministarstvo ekologije,
prostornog planiranja i urbanizma

Adresa: IV proleterske brigade broj 19
81000 Podgorica, Crna Gora
tel: +382 20 446 00
fax: +382 20 446 25

08-332/23-2171/36

Podgorica, 24.07.2023. godine

MINISTARSTVO KAPITALNIH INVESTICIJA
Mr Ervin Ibrahimović, ministar

Rimski trg 46
Podgorica

Aktom broj 04-304/23-7507/1 od 10.07.2023. godine, obratili ste se ovom ministarstvu u vezi informacija potrebnih za produženje rokova za dobijanje neophodnih dozvola za početak eksploatacije polimetrične sulfidne rude i drugih pratećih sulfida metala na istražno eksploatacionom prostoru bivšeg rudnika „Brskovo“ kod Mojkovca i odlaganje plaćanja koncesione naknade, a u vezi sa izradom Detaljnog prostornog plana za prostor koncesionog područja za eksploataciju mineralnih sirovina - Brskovo, opština Mojkovac.

S tim u vezi informišemo Vas sljedeće:

Kao što ste upoznati 03.07.2023. god. je završena Javna rasprava o Nacrtu Detaljnog prostornog plana za prostor koncesionog područja za eksploataciju mineralnih sirovina - Brskovo, opština Mojkovac i Nacrtu Izvještaja o strateškoj procjeni uticaja na životnu sredinu.

Ugovor sa Rukovodiocem izrade planskog dokumenta i stručnim timom je prestao da važi 20.06.2023 godine, i isti nije produžen iz razloga što je dopisom koji je dostavljen ovom ministarstvu 07.06.2023 godine od Rukovodioca i stručnog tima predloženo suspendovanje svih planerskih aktivnosti vezanih za navedeni planski dokument.

Imajući u vidu sadržinu primjedbi datih u toku javne rasprave na Nacrt DPP za prostor koncesionog područja za eksploataciju mineralnih sirovina - Brskovo, opština Mojkovac, kao i određene administrativne procedure koje su se dogodile u toku i nakon javne rasprave, a koje su uticale na dinamiku izrade, ukazujemo da se ne može sa potrebnom sigurnošću definisati rok za donošenje ovog planskog dokumenta i dalja postupanja u odnosu na njegovo donošenje.

S poštovanjem,



MINISTARKA

Ana Novaković Đurović