



CRNA GORA

MINISTARSTVO ODRŽIVOG RAZVOJA
I TURIZMA

DIREKTORAT ZA GRAĐEVINARSTVO
Direkcija za izdavanje Urbanističko tehničkih uslova
Broj: 1055-2425/9
Podgorica, 13.12.2017. godine

JU OŠ „Vlado Milić“

PODGORICA


Dostavljaju se urbanističko-tehnički uslovi broj 1055-2425/9 od 13.12.2017. godine za izradu tehničke dokumentacije, za građenje novog objekta TS10/0,4 kV „br.8“-Nova na urbanističkoj parceli UP21, koju čini dio katastarske parcele 3916/1 KO Donja Gorica u zahvatu Izmjena i dopuna Detaljnog urbanističkog plana „Donja Gorica – Koridor Cetinjskog puta i južne obilaznice“ Glavnog Grada – Podgorica (Sl.list Crne Gore-opštinski propisi 20/12).

Dostavljeno:

- Podnosiocu zahtjeva,
- U spise predmeta
- Direkciji za inspeksijski nadzor za centralni region
- a/a

OVLAŠĆENO SLUŽBENO LICE
Branka Nikić

URBANISTIČKO - TEHNIČKI USLOVI


	DIREKTORAT ZA GRAĐEVINARSTVO Direkcija za izdavanje Urbanističko tehničkih uslova Broj:1055-2425/9 13.12.2017.godine	 CRNA GORA MINISTARSTVO ODRŽIVOG RAZVOJA I TURIZMA
	Ministarstvo održivog razvoja i turizma, na osnovu člana 74. Zakona o planiranju prostora i izgradnji objekata („Sl. list CG“ br. 64/17) i podnijetog zahtjeva JU OŠ „Vlado Milić“ iz Podgorice, izdaje:	
	URBANISTIČKO-TEHNIČKE USLOVE za izradu tehničke dokumentacije	
	za građenje novog objekta TS10/0,4 kV „br.8“-Nova na urbanističkoj parceli UP21 , koju čini dio katastarske parcele 3916/1 KO Donja Gorica u zahvatu Izmjena i dopuna Detaljnog urbanističkog plana „Donja Gorica – Koridor Cetinjskog puta i južne obilaznice“ Glavnog Grada – Podgorica (Sl.list Crne Gore-opštinski propisi 20/12).	
	PODNOŠILAC ZAHTJEVA:	JU OŠ „Vlado Milić“ iz Podgorice,
1	POSTOJEĆE STANJE	
	Shodno grafičkom prilogu Analiza postojećeg stanja, namjena površina i fizičkih struktura sa oblicima intervencija, predmetna lokacija je neizgrađeno zemljište.	
2.	PLANIRANO STANJE	
2.1.	Namjena parcele odnosno lokacije	
	Shodno grafičkom prilogu Plan namjene površina sa smjernicama za sprovođenje predmetna lokacija je po namjeni zona centralnih djelatnosti. Novoplanirana trafostanica je predviđena kao slobodno stojeća. Raspored opreme i položaj energetskih transformatora moraju biti takvi da obezbijede što racionalnije korišćenje prostora, jednostavnost rukovanja, ugradnje i zamjene pojedinih elemenata i blokova i omogućava	

	efikasnu zaštitu od direktnog dodira dijelova pod naponom.
2.2.	Pravila parcelacije
	Granice urbanističke parcele označene su koordinatama tačaka shodno grafičkom prilogu Plan parcelacije , regulacije i nivelacije
2.3.	Građevinska i regulaciona linija, odnos prema susjednim parcelama
	Građevinska linija definisana je koordinatama geodetskih tačaka
3.	PREPORUKE ZA SMANJENJE UTICAJA I ZAŠTITU OD ZEMLJOTRESA, KAO I DRUGE USLOVE ZA ZAŠTITU OD ELEMENTARNIH NEPOGODA I TEHNIČKO-TEHNOLOŠKIH I DRUGIH NESREĆA
	<p>Tehničkom dokumentacijom predvidjeti mjere zaštite od požara shodno propisima za ovu vrstu objekata. U cilju zaštite od elementarnih nepogoda postupiti u skladu sa Zakonom o zaštiti i spašavanju (»Službeni list CG«, br.13/07, 05/08, 86/09 i 32/11 i 54/16) i Pravilnikom o mjerama zaštite od elementarnih nepogoda (»Službeni list RCG«, br.8/93) i Zakonu o zapaljivim tečnostima i gasovima (»Službeni list CG«, br.26/10 i 48/15). Proračune raditi na IX stepen seizmičkog inteziteta po MCS skali. Objekat mora biti izgrađen prema važećim propisima za građenje u seizmičkim područjima.</p> <p>Za potrebe proračuna koristiti podatke Zavoda za hidrometeorologiju o klimatskim i hidrometeorološkim karakteristikama u zoni predmetne lokacije.</p> <p>Shodno članu 9 Zakona o zaštiti i zdravlju na radu („Službeni list CG“, br.34/14), pri izradi tehničke dokumentacije projektant koji u skladu sa propisima o uređenju prostora i izgradnji objekata izrađuje tehničku dokumentaciju za izgradnju, rekonstrukciju ili adaptaciju objekta, namijenjene za radne i pomoćne prostorije i objekte gdje se tehnološki proces obavlja na otvorenom prostoru, dužan je da predvidjeti propisane mjere zaštite na radu u skladu sa tehnološkim projektnim zadatkom. Pri izgradnji, rekonstrukciji ili rušenju objekta potrebno je izraditi Elaborat o uređenju gradilišta u skladu sa aktom nadležnog ministarstva shodno članu 10 Zakona o zaštiti i zdravlju na radu .</p>
4.	USLOVI I MJERE ZAŠTITE ŽIVOTNE SREDINE
	Tehničkom dokumentacijom predvidjeti uslove i mjere za zaštitu životne sredine u skladu sa odredbama Zakona o procjeni uticaja na životnu sredinu („Službeni list CG“, br.80/05, 40/10, 73/10, 40/11, 27/13 i 52/16) i Zakonom za zaštitu prirode („Službeni list CG“, br.54/16).
5.	USLOVI ZA PEJZAŽNO OBLIKOVANJE
6.	USLOVI I MJERE ZAŠTITE NEPOKRETNIH KULTURNIH DOBARA I NJIHOVE ZAŠTIĆENE OKOLINE

	Ukoliko se prilikom izvođenja radova, bilo gdje na teritoriji plana, naiđe na arheološke ostatke, sve radove treba obustaviti i o tome obavestiti nadležni organ za zaštitu spomenika kulture, kako bi se preduzele sve neophodne mjere za njihovu zaštitu.
7.	USLOVI ZA LICA SMANJENE POKRETLJIVOSTI I LICA SA INVALIDITETOM
	–
8.	USLOVI ZA POSTAVLJANJE I GRADNJU POMOĆNIH OBJEKATA
	–
9	USLOVI ZA OBJEKTE KOJI MOGU UTICATI NA BEZBJEDNOST VAZDUŠNOG SAOBRAĆAJA
	–
10	USLOVI ZA OBJEKTE KOJI MOGU UTICATI NA PROMJENE U VODNOM REŽIMU
	–
11	MOGUĆNOST FAZNOG GRAĐENJA OBJEKTA
	–
12	USLOVI ZA PRIKLJUČENJE NA INFRASTRUKTURU
12.1.	Uslovi priključenja na elektroenergetsku infrastrukturu
	IZ plana - Trafostanica mora biti bar dva puta prolazne na strani visokog napona u tehnici SF6. Opremu trafostanice predvidjeti u skladu sa "Tehničkim preporukama EPCG –TP1-b: Distributivna transformatorska stanica DTS - EPCG 1x1000 kVA (DTS 1x630)", donesenim od strane Sektora za distribuciju - Podgorica "Elektroprivrede Crne Gore", A.D. – Nikšić. Akt br.30-20-02-21521/1 od 11.12.2017.god.izdat od „CEDIS“ iz Podgorice
12.2.	Uslovi priključenja na vodovodnu i kanalizacionu infrastrukturu
	Akt Tehničkih uslova broj 14614/2 od 07.11.2017.godine izdat od DOO „VODOVOD I KANALIZACIJA“ Podgorica

12.3.	Uslovi priključenja na saobraćajnu infrastrukturu	
	Projektom uredjenja okolnog terena trafostanici obezbjediti kamionski pristup, najmanje širine 3,0 m. Rješenje br.04-U1-340/17-5276 od 07.12.2017.godine izdato Sekretarijata za komunalne poslove i saobraćaj Glavnog Grada Podgorica za fazu saobraćaja uz uslov da se prilikom izgradnje planira pristupni put širine 4,0m, sa kolovoznom konstrukcijom i radijusima za srednje teško teretno vozilo.	
12.4.	Ostali infrastrukturni uslovi	
	-	
13	POTREBA IZRADE GEODETSKIH, GEOLOŠKIH (GEOTEHNIČKIH, INŽENJERSKO-GEOLOŠKIH, HIDROGEOLOŠKIH, GEOMEHANIČKIH I SEIZMIČKIH) PODLOGA, KAO I VRŠENJA GEOTEHNIČKIH ISTRAŽNIH RADOVA I DRUGIH ISPITIVANJA	
	Prije izrade tehničke dokumentacije shodno članu 7. Zakona o geološkim istraživanjima ("Sl.list RCG", br.28/93, 27/94, 42/94, 26/07, 28/11) izraditi Projekat geoloških istraživanja tla za predmetnu lokaciju i Elaborat o rezultatima izvršenih geoloških istraživanja.	
14	POTREBA IZRADE URBANISTIČKOG PROJEKTA	
	-	
15	ZA ZGRADE URBANISTIČKO-TEHNIČKI USLOVI SADRŽE I URBANISTIČKE PARAMETRE	
	Oznaka urbanističke parcele	UP21
	Površina urbanističke parcele	-
	Maksimalni indeks zauzetosti	-
	Maksimalni indeks izgrađenosti	-
	Bruto građevinska površina objekata (max BGP)	-
	Maksimalna spratnost objekata	-
	Maksimalna visinska kota objekta	-
	Parametri za parkiranje odnosno garažiranje vozila	-
	Smjernice za oblikovanje i materijalizaciju, posebno u odnosu na ambijentalna svojstva područja	-

	Uslovi za unapređenje energetske efikasnosti	—
16	DOSTAVLJENO: - Podnosiocu zahtjeva, - U spise predmeta - Direkciji za inspekcijski nadzor za centralni region - a/a	
17	OBRADIVAČI URBANISTIČKO-TEHNIČKIH USLOVA: Ljubica Božović	
18	OVLAŠĆENO SLUŽBENO LICE:	Branka Nikić
19	M.P. 	potpis ovlaštenog službenog lica 
20	PRILOZI - Grafički prilozi iz planskog dokumenta - Tehnički uslovi u skladu sa posebnim propisom - List nepokretnosti i kopija katastarskog plana - Dokaz o uplati naknade za izdavanje utu-a	-Akt br.30-20-02-21521/1 od 11.12.2017.god.izdat od „CEDIS“ iz Podgorice -Akt DOO „VODOVOD I KANALIZACIJA“ Podgorica Tehničkih uslova broj 14614/2 od 07.112.2017.godine -Rješenje Sekretarijata za komunalne poslove i saobraćaj Glavnog Grada Podgorica br.04-U1-340/17-5276 od 07.12.2017.godine Uplatnica od 11.12.2017.godine Crnogorska komercijalna banka



Centralni elektroenergetski sistem

Podgorica, ul. Matije Gupca 10
Centralni elektroenergetski sistem
Centralni elektroenergetski sistem
Podgorica, ul. Matije Gupca 10
Tel: +381 20 105 100
Fax: +381 20 105 113
www.cedis.me

Podgorica, ul. Matije Gupca 10
Podgorica, ul. Matije Gupca 10
Tel: +381 20 105 100
Fax: +381 20 111 011
www.cedis.me
Br. 30 10 01
U Podgorici, 2017. godine



MINISTARSTVO ODRŽIVOG RAZVOJA I TURIZMA
DIREKTORAT ZA GRAĐEVINARSTVO
Direkcija za izdavanje Urbanističko-tehničkih uslova
IV Proleterske brigade br. 19, 81 000 Podgorica

Poštovani,

Vezano za vaš zahtijev br. 105-2425/5 od 27.11.2017. godine, kojim ste nam dostavili nacrt urbanističko tehničkih uslova za izradu tehničke dokumentacije, za izgradnju TS 10/0,4 kV „ br. 8 ” – Nova, na lokaciji urbanističke parcele UP 21, u zahvatu Izmjena i dopuna Detaljnog urbanističkog plana „ Donja Gorica – Koridor Cetinjskog puta i južne obilaznice “ Glavnog grada Podgorica, radi izdavanja uslova za priključenje na postojeću elektroenergetsku infrastrukturu, a koji će biti dio konačnih urbanističko tehničkih uslova za navedeni objekat, obaviještavamo vas sledeće:

Rješavajući po zahtijevu podnosioca JU OSNOVNA ŠKOLA „ Vlado Milić “, CEDIS je donio rješenje o izdavanju saglasnosti za priključenje na distributivni sistem električne energije za kompleks stambenih objekata A, B i C, na UP br. 12, blok „A3”, koju čini veći dio KP br. 3873/3, 3917/1 i 3918 i dio KP br. 3873/1, KO Donja Gorica, u zahvatu DUP-a „ Donja Gorica “ za zahvat koridora Cetinjskog puta i južne obilaznice u Podgorici. Kako u postojećoj elektrodistributivnoj mreži ne postoje slobodni kapaciteti za priključenje predmetnih objekata snage 386,3 kW, to je posebnim uslovima, koji su sastavni dio navedenog rješenja, definisana obaveza investitora da obezbijedi i izgradi potrebnu infrastrukturu za priključenje, to jest da, između ostalog, projektuje i izgradi buduću NDTs 10/0.4kV, 2x1000/1000 kVA “ br.8”-Nova ” prema DUP-u „ Donja Gorica” za zahvat koridora Cetinjskog puta i južne obilaznice, shodno tehničkim preporukama TP-1b. Navedenim rješenjem je predviđena izgradnja trafostanice NDTs 10/0.4kV, 2x1000/1000 kVA “ br.8”-Nova ” prema DUP-u „ Donja Gorica” za zahvat koridora Cetinjskog puta i južne obilaznice, sa srednjenaponskim sklopnim blokom koji se sastoji od tri i više vodnih (kablovskih) polja i dva transformatorska polja, transformatorom nazivne snage 1000 kVA, koja će se uklopiti u postojeću 10 kV mrežu presijecanjem 10 kV kabla MBTS 10/0,4 kV „ DONJA GORICA 12 “ – MBTS 10/0,4 kV „ GORENJE DONJA GORICA “, po principu ulaz –izlaz, kablom tipa 3x(XHE 49-A 1x240 mm²).

CEDIS
Sektor za pristup mreži
Šef Službe za pristup mreži Regiona 2,
Vladimir Babić, dipl.el.ing.

Dostavljeno:

- Podnosiocu zahtjeva
- Službi za pristup mreži Regiona 2
- a/a

CRNA GORA
GLAVNI GRAD PODGORICA
Sekretarijat za komunalne
poslove i saobraćaj
Broj 04-U₁-340/17-5276
Podgorica, 07.12.2017 godine

Sekretarijat za komunalne poslove i saobraćaj Glavnog grada - Podgorice, rješavajući po zahtjevu **DIREKTORAT ZA GRADJEVINARSTVO PODGORICA** na osnovu člana 10 stav 1 alineja 8 Odluke o opštinskim i nekategorisanim putevima na teritoriji Glavnog grada-Podgorice ("Sl. list CG - opštinski propisi", broj 11/09) i člana 18 ZUP-a, **donosi-**

RJEŠENJE

DAJE SE saglasnost na Nacrt urbanističko - tehničkih uslova za izgradnju TS10/04 Kv „Br. 8 Nova“ na lokaciji urbanističke parcele UP 21, u zahvatu DUP-a Izmjene i dopune „Donja Gorica – Koridor Cetinjskog puta i južne obilaznice“ Glavnog grada Podgorice, za fazu saobraćaja uz uslov da se prilikom izgradnje planira pristupini put širine 4, 0 m, sa kolovoznom konstrukcijom i radijusima za srednje teško teretno vozilo.

Obrazloženje

Sekretarijatu za komunalne poslove i saobraćaj Glavnog grada – Podgorice, obratio se **DIREKTORAT ZA GRADJEVINARSTVO PODGORICA**, zahtjevom br. 04-U₁-340/17-5276 od 01.12.2017. godine, radi izdavanja saglasnosti na na Nacrt urbanističko - tehničkih uslova za izgradnju za izgradnju TS10/04 Kv „Br. 8 Nova“ na lokaciji urbanističke parcele UP 21, u zahvatu DUP-a Izmjene i dopune „Donja Gorica – Koridor Cetinjskog puta i južne obilaznice“ Glavnog grada Podgorice

Kako je odredbama člana 10 stav 1 alineja 8 Odluke o opštinskim i nekategorisanim putevima na teritoriji Glavnog grada-Podgorice, propisano da je organ uprave Glavnog grada za poslove saobraćaja, nadležan za izdavanje saobraćajno tehničkih uslova za projektovanje priključaka na opštinski i nekategorisani put i saglasnost na izradjenu tehničku dokumentaciju, to je na osnovu izloženog i propisa iz uvoda ovog rješenja, odlučeno kao u dispzitivu.

UPUTSTVO O PRAVNOM SREDSTVU: Protiv ovog rješenja može se izjaviti žalba Glavnom administratoru Glavnog grada - Podgorice, u roku od 15 dana od dana prijema istog. Žalba se predaje preko ovog organa i taksira sa 3,00€ adm. takse.

Obradila,
Borislava Vujošević, dipl. pravnica

V.D. POMOĆNICA SEKRETARA,
Vesna Janković, dipl. ing. saobr.

SEKRETAR,
Marko Rakočević, dipl. ecc.

Dostavljeno:
- podnosiocu zahtjeva
- a/a

14614/1

CRNA GORA
GLAVNI GRAD PODGORICA
Ministarstvo održivog razvoja i turizma
Direktorat za gradjevinarstvo

81589, 3000-664/2017

PREDMET: Dostava katastra instalacija i tehničkih uslova priključenja na gradski vodovod i kanalizaciju za izradu tehničke dokumentacije za izgradnju TS10/0,4kV "br.8"-Nova na lokaciji UP21, u zahvatu DUP-a "Donja Gorica – Koridor Cetinjskog puta i južne obliaznice" izmjene i dopune (katastarska parcela 3916/1 KO Donja Gorica) u Podgorici, investitora JU OŠ „Vlado Milić“

Na vaš zahtjev, koji je kod nas evidentiran pod brojem 14614/1 od 04.12.2017. godine, dostavljamo vam katastar instalacija i tehničke uslove priključenja na gradski vodovod i kanalizaciju za izradu tehničke dokumentacije za izgradnju TS10/0,4kV "br.8"-Nova na lokaciji UP21, u zahvatu DUP-a "Donja Gorica – Koridor Cetinjskog puta i južne obliaznice" izmjene i dopune (katastarska parcela 3916/1 KO Donja Gorica) u Podgorici, investitora JU OŠ „Vlado Milić“.

Napominjemo da ovi uslovi važe 6 (šest) mjeseci od dana izdavanja, te u slučaju da ih ne podigne u tom roku, smatramo da je investitor odustao od zahtjeva i da su Ministarstvu dostavljeni uslovi nevažeći, te je potrebno da dostavite novi zahtjev.

Podgorica,
07.12.2017.godine

Završni direktor,
Vladan Vučelić, dipl.ecc.



JU OŠ "VLADO MILIĆ"
PODGORICA

81569, 3009-64/2017

PREDMET: Katastar instalacija i tehnički uslovi priključenja na gradski vodovod i kanalizaciju za izradu tehničke dokumentacije za izgradnju TS10/0,4kV "br.8"-Nova na lokaciji UP21, u zahvatu DUP-a "Donja Gorica – Koridor Cetinjskog puta i južne obliaznice" izmjene i dopune (katastarska parcela 3916/1 KO Donja Gorica) u Podgorici

Na osnovu zahtjeva Ministarstva održivog razvoja i turizma broj 14614/1 od 04.12.2017. godine, za izdavanje katastra instalacija i tehničkih uslova priključenja na gradski vodovod i kanalizaciju za izradu tehničke dokumentacije za izradu tehničke dokumentacije za izgradnju TS10/0,4kV "br.8"-Nova na lokaciji UP21, u zahvatu DUP-a "Donja Gorica – Koridor Cetinjskog puta i južne obliaznice" izmjene i dopune (katastarska parcela 3916/1 KO Donja Gorica) u Podgorici (prema nacrtu urbanističko-tehničkih uslova broj 105-2425/4 od 27.11.2017. godine, izdatim od strane Ministarstva održivog razvoja i turizma), dostavljamo vam situaciju sa ucrtanim postojećim hidrotehničkim instalacijama na predmetnoj lokaciji i propisujemo sljedeće uslove priključenja na vodovod i kanalizaciju. Napominjemo da se priloženi geometrijski atributi šahtova vodovoda, fekalne i atmosferske kanalizacije odnose na osovinu poklopca šahta, a ne na položaj cijevi. Položaj vodovoda je ucrtan kao spoj tih osovina poklopaca šahtova, što ne odgovara stvarnom položaju cijevi, koji može biti udaljen od osovine poklopca i par metara. Stvarni položaj mora se utvrditi uvidom u svaki vodovodni šaht pojedinačno, pri čemu voditi računa da ne oštetite postojeće instalacije. Napominjemo da se u blizini lokacije može naići na priključne cjevovode za koje ovo Društvo ne posjeduje potrebne podatke o visinskom i horizontalnom položaju, jer prilikom izgradnje ovih cjevovoda nije uradjen katastar instalacija, a na cjevovodu nijesu izvedeni vodovodni šahtovi, te u sadašnjem stanju nema mogućnosti da ih snimimo i ucrtamo njihov tačan položaj. U slučaju da priključne cijevi prolaze preko predmetne parcele, iste se moraju izmjestiti prije početka radova na objektu, a na osnovu vašeg zahtjeva. Troškovi izmještanja padaju na teret podnosioca zahtjeva. Ukoliko se pokaže potreba za izmještanjem i rekonstrukcijom postojećih instalacija, vodoinstalaterske radove izvodi isključivo d.o.o. "Vodovod i kanalizacija" Podgorica na vaš zahtjev, a troškove izmještanja i rekonstrukcije morate izmiriti prije početka radova.

Na predmetnoj parceli planirana je izgradnja trafostanice 10/0,4kV.

Predmetnim DUP-om je planirana izgradnja saobraćajnice južno od predmetne parcele u sklopu koje je predviđena izgradnja vodovoda DN110mm, fekalne

nizvodnih kolektora, njegovog tehničkog prijema i predaje na upravljanje i održavanje ovom Društvu.

Nakon izgradnje gradske kanalizacije u blizini vaše lokacije i svih nizvodnih kolektora tj. stvaranja uslova za priključenje vašeg objekta, potrebno je da se ponovo javite zahtjevom za izdavanje novih uslova priključenja i saglasnosti za priključenje na fekalnu kanalizaciju. Ovi uslovi se odnose na postojeće stanje gradske infrastrukture odnosno nepostojanje uslova za priključenje na gradsku fekalnu kanalizaciju. Oni ne podrazumijevaju buduće stanje kada budu stvoreni uslovi, te ostaje vaša obaveza pribavljanja novih uslova kad se stanje na terenu promijeni. Isto se odnosi i na atmosfersku kanalizaciju.

Na područjima gdje nije izgradjena javna kanalizacija, može se, kao privremeno rješenje, vršiti izgradnja septičkih jama u individualnoj izgradnji. Septičke jame se grade bez ispusta i preliva sa vodonepropusnim dnom i zidovima. Izlaznu kanalizacionu cijev iz objekta i lokaciju septičke jame odrediti tako da se omogući što jednostavnije priključenje u buduću uličnu kanalizaciju.

S obzirom da će objekat u budućnosti biti priključen na gradsku fekalnu kanalizaciju, napominjemo da nije preporučljivo priključenje podrumskih i suterenskih etaža objekta na fekalnu kanalizaciju. U slučaju da investitor priključi pomenute etaže na kolektor fekalne kanalizacije bez prepumpavanja, d.o.o. "Vodovod i kanalizacija" Podgorica neće snositi nikakvu odgovornost od eventualnog izlivanja fekalnih voda u naprijed navedenim etažama objekta.

c) Atmosferska kanalizacija

Na predmetnoj lokaciji ne postoji izgradjena atmosferska kanalizacija. Projektom obuhvatiti rješenje odvodjenja kišnih voda sa krova objekta, kao i cijele lokacije objekta. Za rješenje odvodjenja predvidjeti izgradnju retenzionog bazena (upojni bunar ili rov) na lokaciji vaše parcele. Dimenzije retenzionog bazena dokazati proračunom. Dimenzionisati ga za prihvatanje prvog poplavnog talasa 15-to minutne kiše intenziteta 264 l/s/ha. Bez obzira što u blizini lokacije ne postoji izgradjena atmosferska kanalizacija, napominjemo zbog budućeg stanja, da se kišne vode ne smiju upuštati direktno u gradsku atmosfersku kanalizaciju (kada dodje do njene realizacije), nego prvo u retenzioni bazen koji se preliva u gradsku atmosfersku kanalizaciju.

Takodje, napominjemo da postoji mogućnost da buduća atmosferska kanalizacija kapacitetom neće moći da primi vodu sa krovova i okolnog terena planiranih objekata. Atmosferska kanalizacija se ne projektuje na maksimalnu količinu padavina na odredjenom području za odredjeni povratni period, jer bi isto bilo neracionalno. S tim u vezi ne možemo garantovati uredno odvodjenje atmosferskih voda u slučaju dugotrajnih kiša velikog intenziteta, koje mogu izazvati plavljenje podruma i suterena objekta, čiju je zaštitu potrebno riješiti projektnom dokumentacijom objekta.

d) Tehnička opremljenost projekta hidrotehničkih instalacija

Projekat treba da sadrži sve tekstualne i grafičke priloge za glavni projekat u skladu sa Pravilnikom o načinu izrade i sadržini tehničke dokumentacije Službeni list RCG (br.22 /2002). Projekat unutrašnjih instalacija vodovoda i kanalizacije treba izraditi u skladu s pravilima struke i odredbama važeće zakonske regulative, a mora obuhvatiti interne instalacije vodovoda i kanalizacije do priključenja na gradski ulični vodovod odnosno do javne ulične kanalizacije uključujući i same spojeve sa istim.

U predmjeru radova obavezno treba razdvojiti radove na unutrašnjoj vodovodnoj instalaciji, koje obavlja izvodjač radova na objektu, od dijela vodovodnog priključka, koje izvodi d.o.o. "Vodovod i kanalizacija" Podgorice.

Projekat obavezno mora da sadrži preglednu situaciju u odgovarajućoj razmjeri, sa svim prikazanim elementima relevantnim za izbor projektnog rješenja. Svrha pregledne situacije na kojoj insistiramo kao obaveznom dijelu projekta, je da se može sagledati kako koncepcija kompletnog rješenja, tako i veza svih ostalih priloga datih projektom.

Napominjemo da je potrebno nakon obrade projektne dokumentacije u dijelu spoljnih i unutrašnjih instalacija, projekat dostaviti d.o.o. "Vodovod i kanalizacija" Podgorica na provjeru poštovanja uslova priključenja i davanja saglasnosti na projekat, kao i projekat uredjenja terena i eventualno sprinklera ako je predvidjen. Dostaviti i digitalnu formu situacije uredjenja terena vaše urbanističke parcele sa svim hidrotehničkim instalacijama.

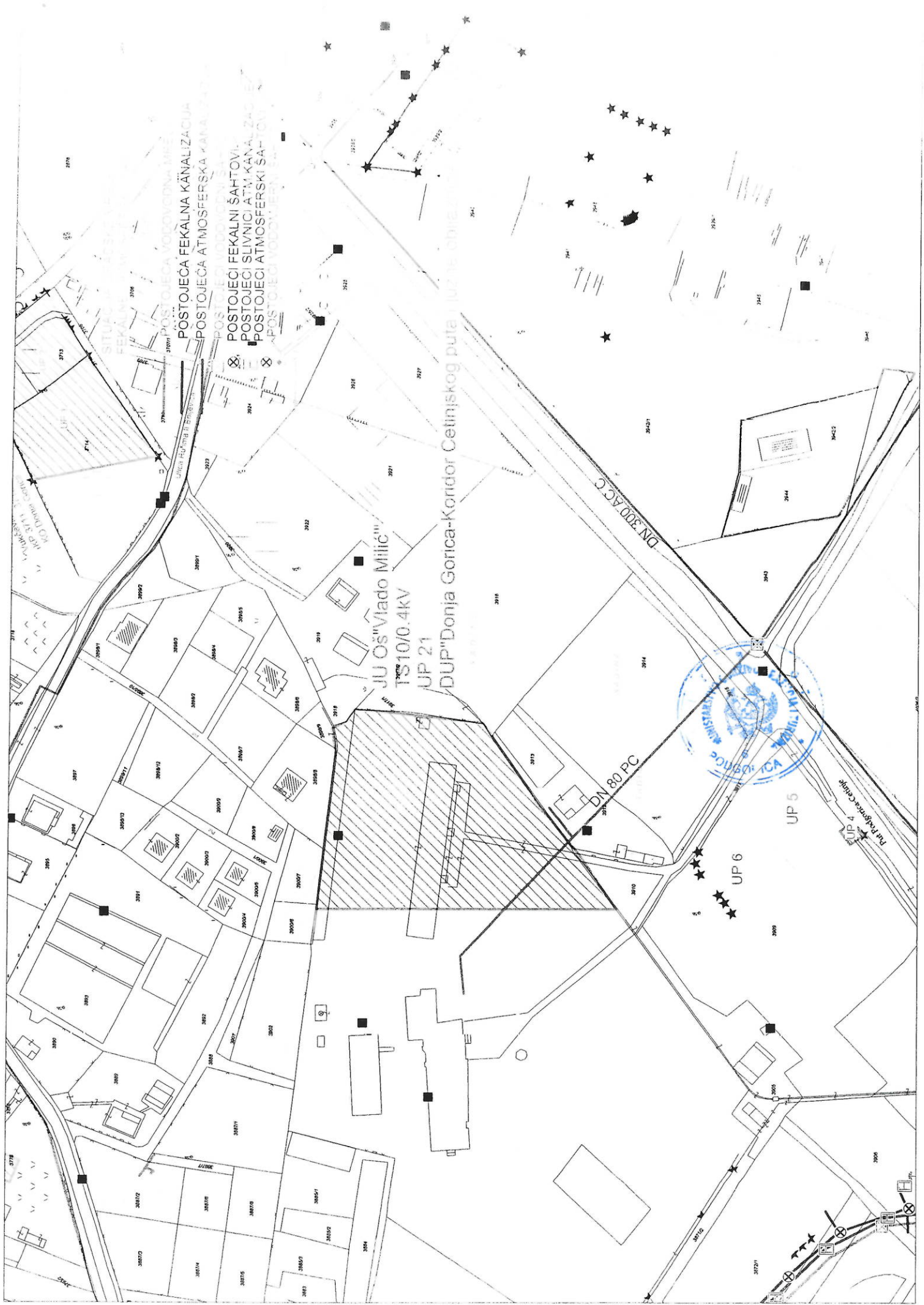
Ovi uslovi važe 6 (šest) mjeseci od dana izdavanja.

Prilog: Situacija R = 1:2000

Podgorica,
07.12.2017.godine



Izvršni direktor,
Vladan Vučelić, dipl.ecc.



POSTOJEĆA FEKALNA KANALIZACIJA
POSTOJEĆA ATMOSFERSKA KANALIZACIJA

POSTOJEĆI FEKALNI ŠAHTOVI
POSTOJEĆI SLIVNICI I ATM. KANALIZACIJSKI ŠAHTOVI
POSTOJEĆI ATMOSFERSKI ŠAHTOVI

JU Oš "Vlado Milić"
TS10/0.4KV
UP 21

DUP "Donja Gorica-Koridor puta i ulaz isobri"

DN 300 ACC

DN 80 PC

UP 6

UP 5

Put Donja Gorica

IZMJENA I DOPUNA
DETALJNOG URBANISTIČKOG PLANA
DONJA GORICA ZA ZAHVAT
KORIDORA CETINJSKOG PUTA
I JUŽNE OBILAZNICE

faza: **PLAN**

LEGENDA:

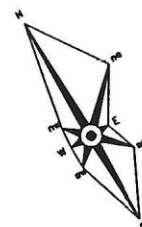
..... GRANICA IZMJENE PLANA

3887 GRANICE I OZNAKE KATASTARSKIH PARCELA

TOPOGRAFSKI KLJUČ

	Objekat u privredi
	Drveni objekat
	Stepenice
	Terasa nadkrivena
	Terasa otkrivena
	Zicana ograda
	Drvena ograda
	Zid kao ograda
	Gvozdena ograda na zidu
	Ziva ograda
	Zid od naslaganog kamena
	Zicana ograda na zidu
	PTT Stub
	Elektricna kutija

	Saobraćajni znakovi
	Bilbord
	Sahte
	Ulicna rasvjeta
	Bor
	Cempres
	Lisopadno drvo
	Bunar
	Livada, travnjak
	Drveni elektro stub
	Betonski elektro stub
	Trafo betonski
	Dalekovod gvozdeni



Odluka o izmjenama i dopunama DUP-a "Donja Gorica
-koridor cetinjskog puta i južne obilaznice" u Podgorici.

Br. 01-030/12-895

Podgorica, 27. 06. 2012. godine

Predsjednik Skupštine Glavnog grada

Slobodan Stojanović

Naručilac:



**AGENCIJA ZA IZGRADNJU
I RAZVOJ PODGORICE D.O.O.**

Odgovorni planer:

arh. Mladen Đurović, dipl.ing.

Planeri faze geodezije:

Ana Bakrač, dipl.ing.geod.

Datum:

Jun 2012.

Naziv priloga:

Razmjera:

Br. priloga:

**TOPOGRAFSKO -KATASTARSKA PODLOGA
SA PRIKAZOM GRANICE ZAHVATA PLANA**

R 1:1000


2a

"ARHITEKTONSKI ATELJE" - Podgorica

"ARHITEKTONSKI ATELJE"



Obrađivač:



4026/12

38

392

3922

3921

3920

3923

3924

3925

3926

3927

3928

3929

3930

3931

3932

3933

3934

3935

3936

3937

3938

3939

3940

3941

3942/1

3942/2

3942/3

3943






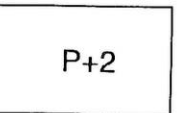


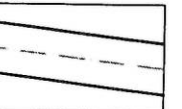
3944

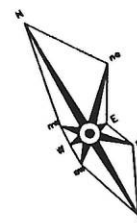
4026/12

IZMJENA I DOPUNA DETALJNOG URBANISTIČKOG PLANA DONJA GORICA ZA ZAHVAT KORIDORA CETINJSKOG PUTA I JUŽNE OBILAZNICE

faza: PLAN

LEGENDA:

	GRANICE ZAHVATA
	OZNAKA URBANISTIČKIH ZONA
	OZNAKA URBANISTIČKIH PODZONA
	BROJ URBANISTIČKE PARCELE
	GRANICA URBANISTIČKE ZONE
	SPRATNOST OBJEKATA
	TRASA DALEKOVODA
	PJEŠAČKE I KOLSKE STAZE
	SAOBRAĆAJNICE



Odluka o izmjenama i dopunama DUP-a "Donja Gorica - koridor cetinjskog puta i južne obilaznice" u Podgorici.
Br. 01-030/12-895
Podgorica, 27. 06. 2012. godine
Predsjednik Skupštine Glavnog grada
Slobodan Stojanović

"ARHITEKTONSKI ATELJE" - Podgorica



Obradivač:

Naručilac:  **AGENCIJA ZA IZGRADNJU I RAZVOJ PODGORICE D.O.O.**

Odgovorni planer:
arh. Mladen Đurović, dipl.ing.

Planeri faze urbanizam:
arh. Irfan Ramčilović, dipl.ing.
arh. Jelena Vešović, dipl.ing.
arh. Ivana Srgota, dipl.ing.













Datum:
Jun 2012.

Naziv priloga:
PLAN NAMJENE POVRŠINA SA SMJERNICAMA ZA SPROVOĐENJE

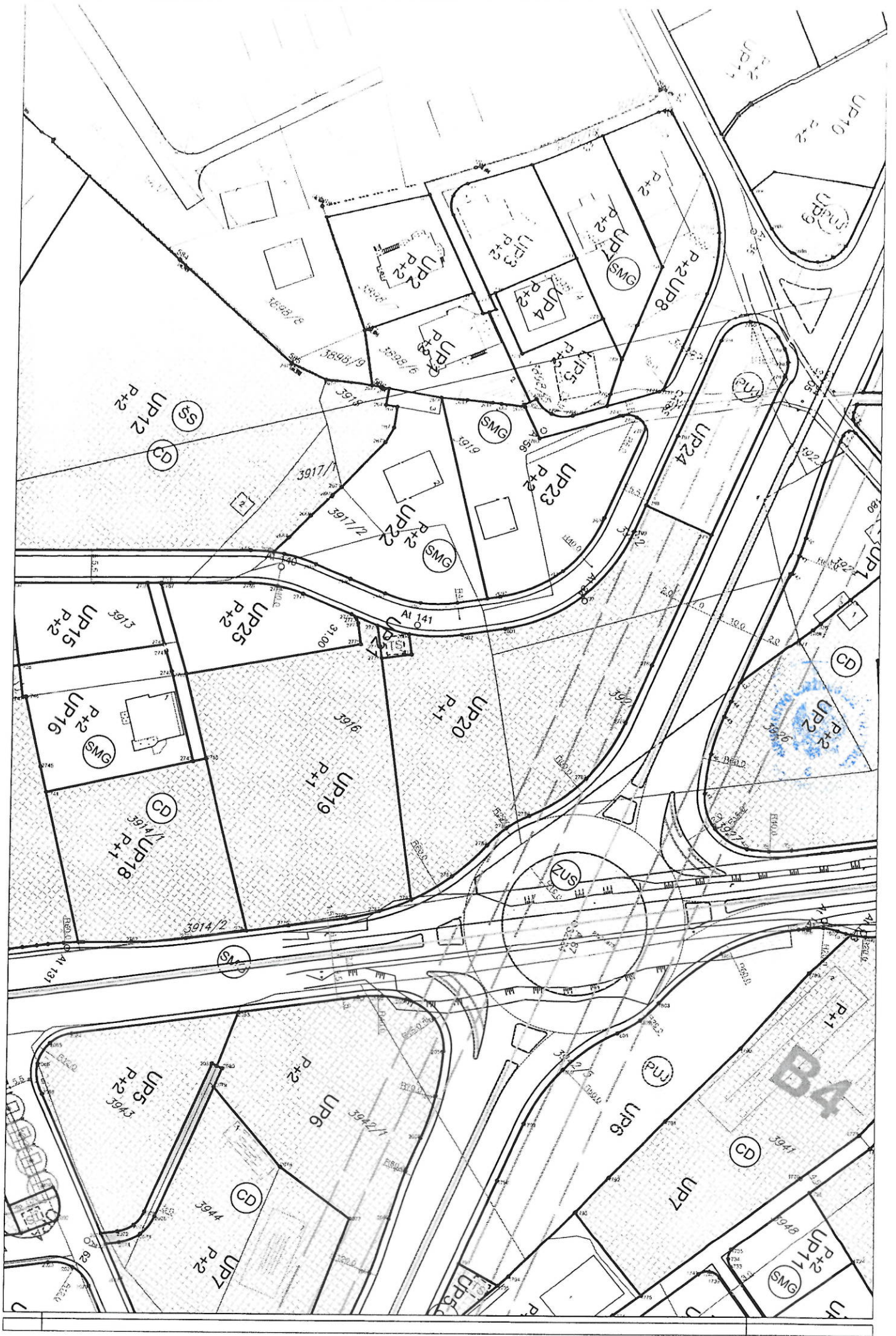
Razmjera:
R 1:1000

Br. priloga:
17a

LEGENDA:

	POVRŠINE ZA STANOVANJE MALE GUSTINE
	POVRŠINE ZA STANOVANJE SREDNJE GUSTINE
	POVRŠINE ZA MJEŠOVITE NAMJENE
	POVRŠINE ZA CENTRALNE DJELATNOSTI
	POVRŠINE ZA ŠKOLSTVO I SOCIJALNU ZAŠTITU
	POVRŠINE ZA TURIZAM
	POVRŠINE ZA ZDRAVSTVENU ZAŠTITU
	POVRŠINE ZA SPORT I REKREACIJU
	GRAĐEVINSKO ZEMLJIŠTE
	ZELENILO UZ SAOBRAĆAJNICU
	POVRŠINE ZA PEJZAŽNO UREĐENJE površine javne namjene
	POVRŠINE ZA PEJZAŽNO UREĐENJE površine ograničene namjene
	ZAŠTICENO PODRUČJE
	POVRŠINSKE VODE



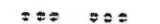













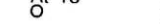




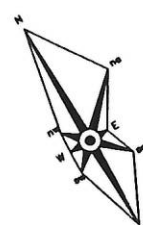


IZMJENA I DOPUNA DETALJNOG URBANISTIČKOG PLANA DONJA GORICA ZA ZAHVAT KORIDORA CETINJSKOG PUTA I JUŽNE OBILAZNICE

faza: PLAN

LEGENDA:

-  ZAŠTITNA ZONA DALEKOVODA
-  GRANICA IZMJENA I DOPUNA DUP-a DONJA GRANICA
-  GRANICA IZMJENA I DOPUNA DUP-a INDUSTRIJSKA ZONA KAP-a
-  GRANICA IZMJENA I DOPUNA VAN ZAHVATA DUP-a DONJA GORICA I GRANICA DUP-a INDUSTRIJSKA ZONA KAP-a
-  ZONA RAZRADE URBANISTIČKIM PROJEKTOM
-  PJESAČKE POVRŠINE
-  IVICA KOLOVOZA
-  OSOVINA SAOBRAĆAJNICE
-  PARKINZI
-  UP 14 BROJ URBANISTIČKE PARCELE
-  MOST
-  GL1 GRADJEVINSKA LINIJA
-  A 10 KOORDINATE TAČKA OSOVINA SAOBRAĆAJNICA I MJESTA PRIKLJUČENJA SAOBRAĆAJNICA U OKVIRU ZAHVATA DUP-a DONJA GORICA
-  At 10 KOORDINATE TAČKA PRESJEKA TANGENTI OSOVINA SAOBRAĆAJNICA U ZAHVATU DUP-a DONJA GORICA
-  C 12 KOORDINATE TAČKA OSOVINA SAOBRAĆAJNICA I MJESTA PRIKLJUČENJA SAOBRAĆAJNICA VAN ZAHVATA DUP-a DONJA GORICA
-  Ct 2 KOORDINATE TAČKA PRESJEKA TANGENTI OSOVINA SAOBRAĆAJNICA VAN ZAHVATA DUP-a DONJA GORICA
-  TANGENTA OSOVINE SAOBRAĆAJNICE
-  30.96 KOTE TAČKA
-  10 POPREČNI PRESJEK
-  KOLSKO PJEŠAČKE POVRŠINE



"ARHITEKTONSKI ATELJE" - Podgorica



Obradivač:

Odluka o Izmjenama i dopunama DUP-a "Donja Gorica -koridor cetinjskog puta i južne obilaznice" u Podgorici.
Br. 01-030/12-895
Podgorica, 27. 06. 2012. godine
Predsjednik Skupštine Glavnog grada
Slobodan Stojanović

Naručilac:  **AGENCIJA ZA IZGRADNJU I RAZVOJ PODGORICE D.O.O.**

Odgovorni planer:
arh. Mladen Đurović, dipl.ing.

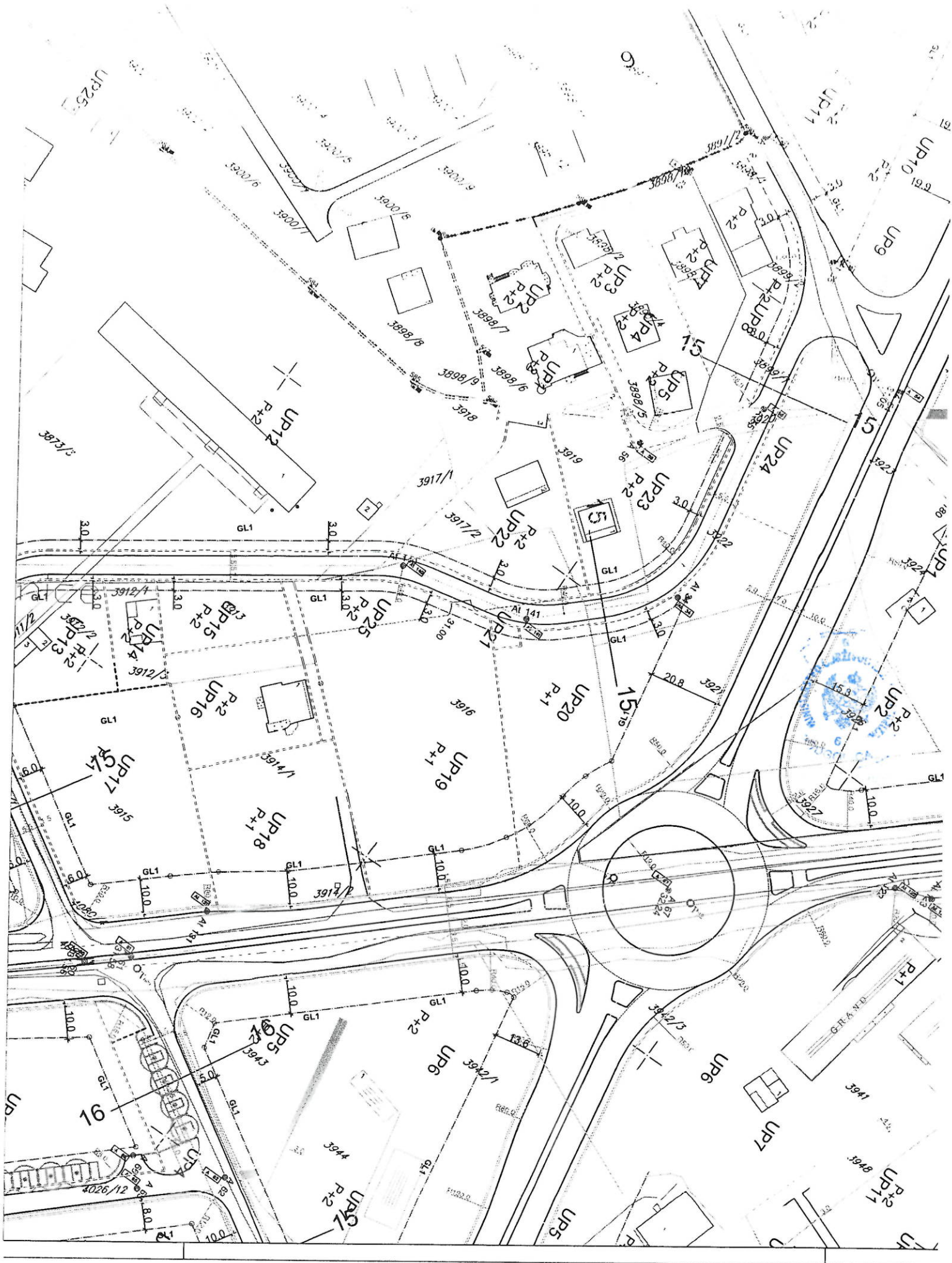
Odgovorni planer faze:
Andrijana Laković, dipl.ing.građ.

Datum:
April 2012.

Naziv priloga:
PLAN SAOBRAĆAJNE INFRASTRUKTURE

Razmjera:
R 1:1000

Br. priloga:
18a

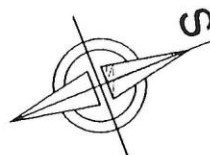


IZMJENA I DOPUNA DETALJNOG URBANISTIČKOG PLANA DONJA GORICA ZA ZAHVAT KORIDORA CETINJSKOG PUTA I JUŽNE OBILAZNICE

faza: PLAN

LEGENDA:

- GRANICA IZMJENA I DOPUNA DUP-a DONJA GORICA
- GRANICA IZMJENA I DOPUNA DUP-a INDUSTRIJSKA ZONA KAP-a
- GRANICA IZMJENA I DOPUNA VAN ZAHVATA DUP-a DONJA GORICA I GRANICA DUP-a INDUSTRIJSKA ZONA KAP-a



Vodopsnabdijevanje

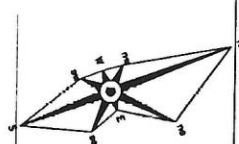
- Vodovod
- Planirani vodovod
- Ukidanje vodovoda
- Vodovod višeg reda
- Planirani vodovod višeg reda
- Ukidanje vodovoda višeg reda
- Postojeći rezervoar
- Planirani rezervoar
- Postojeća crpna stanica
- Planirana crpna stanica

Atmosferska kanalizacija

- Kanalizacioni vod
- Planirani kanalizacioni vod
- Ukidanje kanalizacionog voda
- Kanalizacioni vod višeg reda
- Planirani kanalizacioni vod višeg reda
- Ukidanje kanalizacionog voda višeg reda
- Postojeće revizijsko okno
- Planirano revizijsko okno
- Smjer odvođenja

Fekalna kanalizacija

- Kanalizacioni vod
- Planirani kanalizacioni vod
- Ukidanje kanalizacionog voda
- Kanalizacioni vod višeg reda
- Planirani kanalizacioni vod višeg reda
- Ukidanje kanalizacionog voda višeg reda
- Postojeće revizijsko okno
- Planirano revizijsko okno
- Smjer odvođenja



"ARHITEKTONSKI ATELJE" - Podgorica



Obradivač:

Odluka o izmjenama i dopunama DUP-a "Donja Gorica
-koridor cetinjskog puta i južne obilaznice" u Podgorici.
Br. 01-030/12-895
Podgorica, 27. 06. 2012. godine
Predsjednik Skupštine Glavnog grada
Slobodan Stojanović

Naručilac:



**AGENCIJA ZA IZGRADNJU
I RAZVOJ PODGORICE D.O.O.**

Odgovorni planer:

arh. Mladen Đurović, dipl.ing.

Odgovorni planer za hidro fazu:

Nikola Simović, dipl.ing.građ.

Saradnik:

Milan Dopuđa, dipl.ing.građ.

Datum:

Jun 2012.

Naziv priloga:

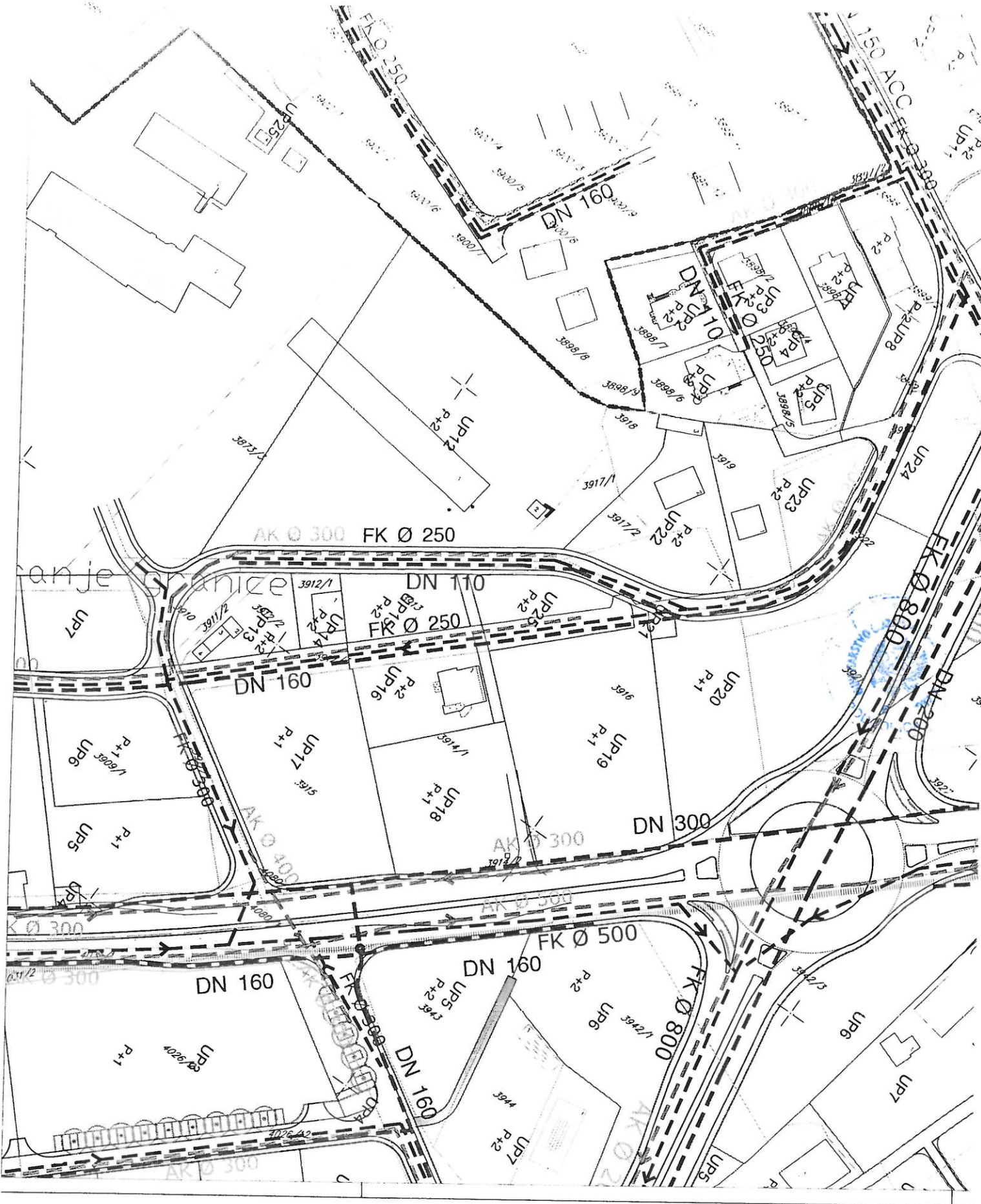
**PLAN HIDROTEHNIČKE
INFRASTRUKTURE**

Razmjera:

R 1:1000

Br. priloga:






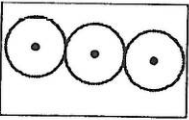

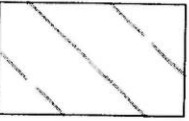


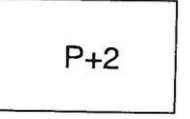
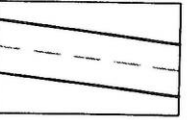

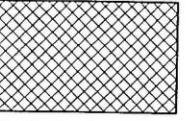


19a

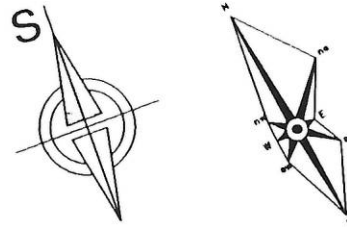


IZMJENA I DOPUNA DETALJNOG URBANISTIČKOG PLANA DONJA GORICA ZA ZAHVAT KORIDORA CETINJSKOG PUTA I JUŽNE OBILAZNICE

faza: PLAN

LEGENDA:

	GRANICE ZAHVATA		
	OZNAKA URBANISTIČKIH ZONA		GRANICA IZMEU PODZONA
	OZNAKA URBANISTIČKIH PODZONA		DRVOREDI
	BROJ URBANISTIČKE PARCELE		TRASA DALEKOVODA
	GRANICA URBANISTIČKE PACELE		PJEŠAČKE I KOLSKE STAZE
	SPRATNOST OBJEKATA		SAOBRAĆAJNICE
	TRASA DALEKOVODA		POVRŠINSKE VODE
	PJEŠAČKE I KOLSKE STAZE		ZAŠTIĆENO PODRUČJE



Odluka o izmjenama i dopunama DUP-a "Donja Gorica -koridor cetinjskog puta i južne obilaznice" u Podgorici.
Br. 01-030/12-895
Podgorica, 27. 06. 2012. godine
Predsjednik Skupštine Glavnog grada
Slobodan Stojanović

Naručilac:



**AGENCIJA ZA IZGRADNJU
I RAZVOJ PODGORICE D.O.O.**

Odgovorni planer:

arh. Mladen Đurović, dipl.ing.

Planeri faze urbanizam:

arh. Irfan Ramčilović, dipl.ing.
Ana Bakrač, dipl.ing.geod.
arh. Jelena Vešović, dipl.ing.

Naziv priloga:

**PLAN PARCELACIJE, REGULACIJE
I NIVELACIJE**

Razmjera:

R 1:1000

Datum:

Jun 2012.

Br. priloga:

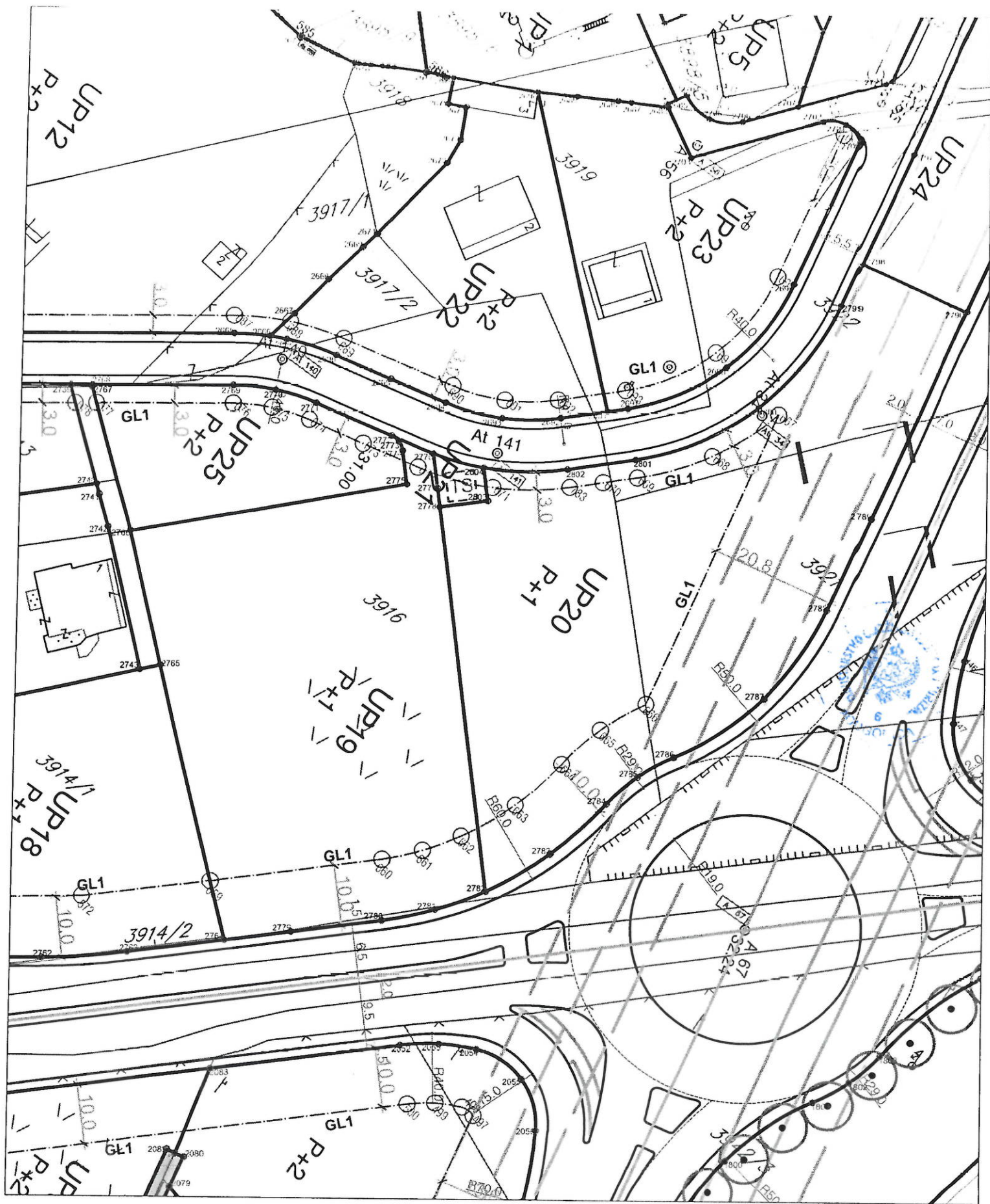
23a

- Podgorica

"ARHITEKTONSKI ATELJE"












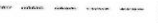

Obradivač:

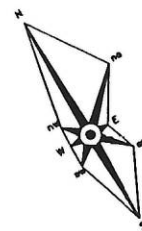


IZMJENA I DOPUNA DETALJNOG URBANISTIČKOG PLANA DONJA GORICA ZA ZAHVAT KORIDORA CETINJSKOG PUTA I JUŽNE OBILAZNICE

faza: PLAN

LEGENDA:

-  TS 10/0.4 kV
-  TS 10/0.4 kV NOVA
-  DV 110 kV
-  DV 10 kV
-  DV 10 kV UKIDA SE
-  Koridor u smislu člana 103. Pravilnika za izgradnju nadzemnih elektroenergetskih vodova inaz. napona od 1 kV do 400 kV"
-  Kabal 10 kV
-  Kabal 10 kV NOVI
-  Kabal 10 kV UKIDA SE
-  Kabal 10 kV IZMJEŠTA SE
-  GRANICE TRAFORA REONA



Odluka o izmjenama i dopunama DUP-a "Donja Gorica - koridor cetinjskog puta i južne obilaznice" u Podgorici.
Br. 01-030/12-895
Podgorica, 27. 06. 2012. godine
Predsjednik Skupštine Glavnog grada
Sloboadan Stojanović

"ARHITEKTONSKI ATELJE" - Podgorica



Obradivač:

Datum:

Jun 2012.

Br. priloga:

20a

Naručilac:



**AGENCIJA ZA IZGRADNJU
I RAZVOJ PODGORICE D.O.O.**

Odgovorni planer:

arh. Mladen Đurović, dipl.ing.

Planeri faze elektroenergetike:

Budimir Vorotović, dipl.ing.el.

Saradnik za fazu elektroenergetike:

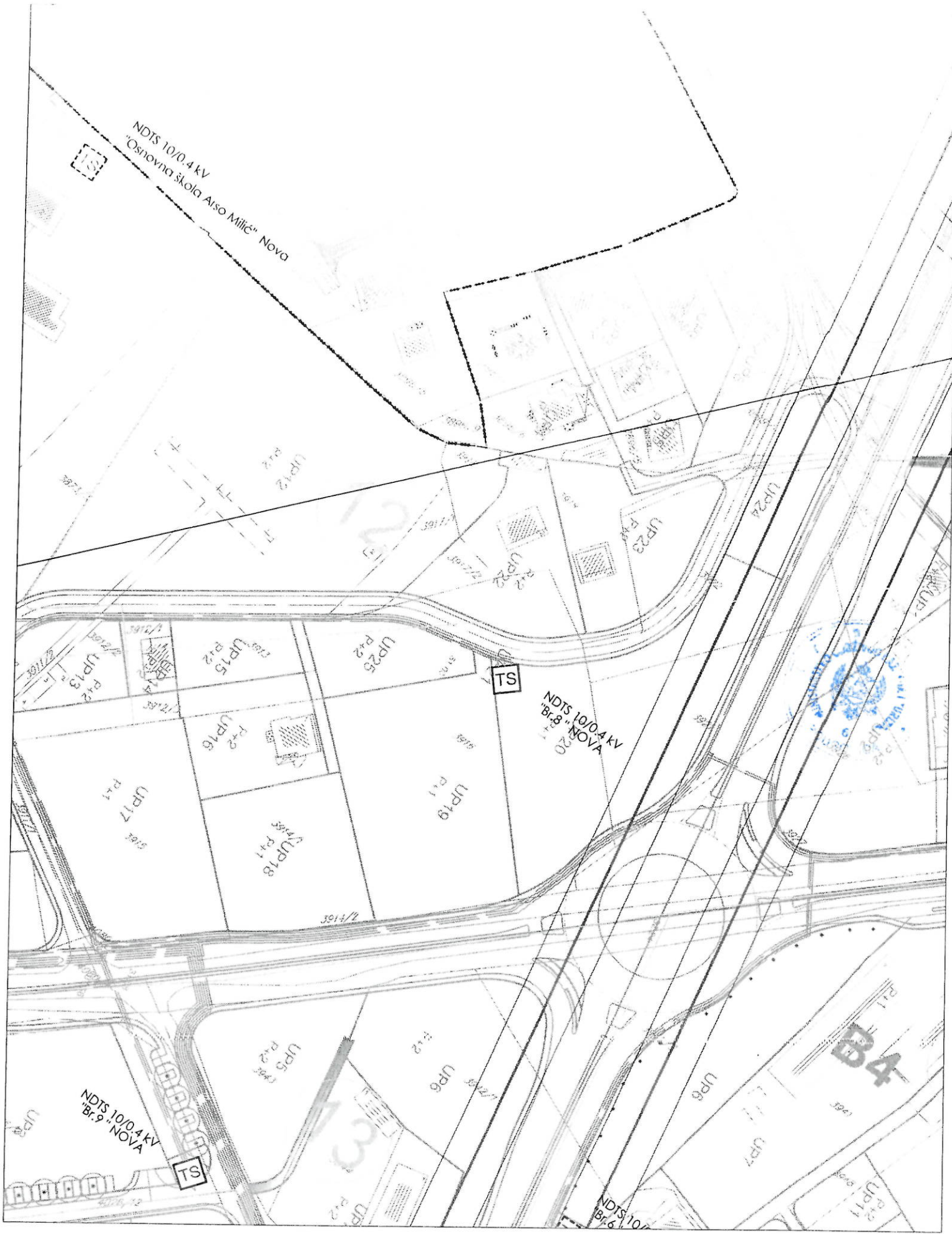
Mihajlo Vorotović, dipl.ing.el.

Naziv priloga:

**PLAN ELEKTROENERGETSKE
INFRASTRUKTURE**

Razmjera:

R 1:1000



IZMJENA I DOPUNA DETALJNOG URBANISTIČKOG PLANA DONJA GORICA ZA ZAHVAT KORIDORA CETINJSKOG PUTA I JUŽNE OBILAZNICE

faza: PLAN



LEGENDA:

- GRANICA IZMJENA I DOPUNA DUP-a DONJA GORICA
- PLANIRANI TK PODZEMNI VOD
- POSTOJEĆI TK PODZEMNI VOD
- UKIDANJE POSTOJEĆEG TK PODZEMNOG VODA
- PLANIRANO TK OKNO
- POSTOJEĆE TK OKNO
- POSTOJEĆE TK OKNO KOJE SE UKIDA
- (2,3,6)xPVC** BROJ PVC CIJEVI \varnothing 110mm NA TRASI
- TC** TELEFONSKA CENTRALA

Odluka o Izmjenama i dopunama DUP-a "Donja Gorica -koridor cetinjskog puta i južne obilaznice" u Podgorici.
Br. 01-030/12-895
Podgorica, 27. 06. 2012. godine
Predsjednik Skupštine Glavnog grada
Sloboadan Stojanović

"ARHITEKTONSKI ATELJE" - Podgorica



Obradivač:

Naručilac:	 AGENCIJA ZA IZGRADNJU I RAZVOJ PODGORICE D.O.O.	
Odgovorni planer:	Planer faze telekomunikacija:	Datum:
arh. Mladen Đurović, dipl.ing.	Marko Ivanović, dipl.ing.el.	Jun 2012.
Naziv priloga:	Razmjera:	Br. priloga:
PLAN TELEKOMUNIKACIONE INFRASTRUKTURE	R 1:1000	21a

**IZMJENA I DOPUNA
DETALJNOG URBANISTIČKOG PLANA
DONJA GORICA ZA ZAHVAT
KORIDORA CETINJSKOG PUTA
I JUŽNE OBILAZNICE**

faza: PLAN




"ARHITEKTONSKI ATELJE" - Podgorica



Odluka o izmjenama i dopunama DUP-a "Donja Gorica
-koridor cetinjskog puta i južne obilaznice" u Podgorici.
Br. 01-030/12-895
Podgorica, 27. 06. 2012. godine
Predsjednik Skupštine Glavnog grada
Sloboadan Stojanović

Obradivač:

Naručilac:		AGENCIJA ZA IZGRADNJU I RAZVOJ PODGORICE D.O.O.	Datum: Jun 2012.
Odgovorni planer:	arh. Mladen Đurović, dipl.ing.	<i>Planeri faze pejzažna arhitektura:</i> Željka Čurović, dipl.ing.pejz.arh. Marko Jović, dipl.ing.pejz.arh.	
Naziv priloga:	PEJZAŽNA ARHITEKTURA		Br. priloga: 22a
		Razmjera: R 1:1000	

LEGENDA




DRVORED

ZELENE POVRSINE JAVNE NAMJENE




ZELENILO UZ SAOBRAČAJNICE



PARK

LEGENDA:



SKVER

ZELENE POVRSINE OGRANICENE NAMJENE



ZELENILO POSLOVNIH OBJEKATA



SPORTSKO REKREATIVNE POVRŠINE



ZELENILO ZA TURIZAM



ZELENILO INDIVIDUALNIH STAMBENIH OBJEKATA



ZELENILO STAMBENIH OBJEKATA SA DJELATNOSTIMA



ZELENILO STAMBENIH OBJEKATA I BLOKOVA



ZELENILO OBJEKATA ZDRAVSTVA



ZELENILO OBJEKATA PROSVETE



SPECIJALIZOVANI PARKOVI-BOTANIČKA BAŠTA

ZELENE POVRSINE SPECIJALNE NAMJENE



ZAŠTITNI POJASEVI - DUŽ VODOTOKA



GRAĐEVINSKO ZEMLJIŠTE
(RAZRADA URBANISTIČKIM PROJEKTOM)





UP12
ZPO

UP22
ZPO

UP7
ZPO

UP8

ZSU

UP24

UP23

UP20

UP25

UP15

UP16
ZPO

UP18
ZPO

UP19

UP1

UP2
ZPO

ZSU

UP5
3943

UP6
3942/1

UP8
ZPO

UP7

UP11
ZPO

UP11
ZPO

BA

UP14

UP15

UP12

UP13

UP14

UP15

UP16

UP17

UP18

UP19

UP20

UP21

UP22

UP23

UP24

UP25

UP26

UP27

UP28

UP29

UP30

UP31

UP32

UP33

UP34

UP35

UP36

UP37

UP38

UP39

UP40

UP41

UP42

UP43

UP44

UP45

UP46

UP47

UP48

UP49

UP50

UP51

UP52

UP53

UP54

UP55

UP56

UP57

UP58

UP59

UP60

UP61

UP62

UP63

UP64

UP65

UP66

UP67

UP68

UP69

UP70

UP71

UP72

UP73

UP74

UP75

UP76

UP77

UP78

UP79

UP80

UP81

UP82

UP83

UP84

UP85

UP86

UP87

UP88

UP89

UP90

UP91

UP92

UP93

UP94

UP95

UP96

UP97

UP98

UP99

UP100

UP101

UP102

UP103

UP104

UP105

UP106

UP107

UP108

UP109

UP110

UP111

UP112

UP113

UP114

UP115

UP116

UP117

UP118

UP119

UP120

UP121

UP122

UP123

UP124

UP125

UP126

UP127

UP128

UP129

UP130

UP131

UP132

UP133

UP134

UP135

UP136

UP137

UP138

UP139

UP140

UP141

UP142

UP143

UP144

UP145

UP146

UP147

UP148

UP149

UP150

UP151

UP152

UP153

UP154

UP155

UP156

UP157

UP158

UP159

UP160

UP161

UP162

UP163

UP164

UP165

UP166

UP167

UP168

UP169

UP170

UP171

UP172

UP173

UP174

UP175

UP176

UP177

UP178

UP179

UP180

UP181

UP182

UP183

UP184

UP185

UP186

UP187

UP188

UP189

UP190

UP191

UP192

UP193

UP194

UP195

UP196

UP197

UP198

UP199

UP200

UP201

UP202

UP203

UP204

UP205

UP206

UP207

UP208

UP209

UP210

UP211

UP212

UP213

UP214

UP215

UP216

UP217

UP218

UP219

UP220

UP221

UP222

UP223

UP224

UP225

UP226

UP227

UP228

UP229

UP230

UP231

UP232

UP233

UP234

UP235

UP236

UP237

UP238

UP239

UP240

UP241

UP242

UP243

UP244

UP245

UP246

UP247

UP248

UP249

UP250

UP251

UP252

UP253

UP254

UP255

UP256

UP257

UP258

UP259

UP260

UP261

UP262

UP263

UP264

UP265

UP266

UP267

UP268

UP269

UP270

UP271

UP272

UP273

UP274

UP275

UP276

UP277

UP278

UP279

UP280

UP281

UP282

UP283

UP284

UP285

UP286

UP287

UP288

UP289

UP290

UP291

UP292

UP293

UP294

UP295

UP296

UP297

UP298

UP299

UP300

UP301

UP302

UP303

UP304

UP305

UP306

UP307

UP308

UP309

UP310



CRNA GORA

MINISTARSTVO ODRŽIVOG RAZVOJA
I TURIZMA

DIREKTORAT ZA GRAĐEVINARSTVO

Direkcija za izdavanje Urbanističko tehničkih uslova

Broj: 1055-2425/11

Podgorica, 18.12.2017. godine

JU OŠ „Vlado Milić“

PODGORICA

U prilogu ovog dopisa, dostavlja vam se akt Agencije za zaštitu prirode i životne sredine br. 101-1556/1-02-1163/2 od 11.12.2017.godine a koje je dostavljeno ovom ministarstvu nakon izdavanja urbanističko-tehničkih uslova, br. 1055-2425/9 od 13.12.2017.godine.

Dostavljeno:

- Podnosiocu zahtjeva,
- U spise predmeta
- ☑Direkciji za inspekcijski nadzor
- a/a

OVLAŠĆENO SLUŽBENO LICE
Branka Nikić





Crna Gora
Ministarstvo održivog razvoja i turizma
AGENCIJA ZA ZAŠTITU PRIRODE I ŽIVOTNE SREDINE
Broj : 101-1556/1-02-1163/1
Podgorica, 11.12.2017.godine
NR

MINISTARSTVO ODRŽIVOG RAZVOJA I TURIZMA
AGENCIJA ZA ZAŠTITU PRIRODE I ŽIVOTNE SREDINE

Priljena: 13. 12. 2017			
Org. jed.	Broj	Prilog	Vrijednost
105-	2425/9		

MINISTARSTVO ODRŽIVOG RAZVOJA I TURIZMA
DIREKTORAT ZA GRAĐEVINARSTVO

Podgorica
Ul. IV Proleterske brigade br.19

Povodom vašeg zahtjeva, broj UPI 1055-2425/2 od 01.12.2017.godine, kojim ste tražili mišljenje o potrebi procjene uticaja na životnu sredinu za izgradnju objekta – trafostanice TS 10/0,4 kV „br.8“-Nova, na lokaciji UP 21, u zahvatu Izmjena i dopuna Detaljnog urbanističkog plana „Donja Gorica – Koridor Cetinjskog puta i južne obilaznice“ Glavnog grada Podgorice, u cilju izdavanja urbanističko – tehničkih uslova za izradu tehničke dokumentacije investitoru JU OŠ „Vlado Milić“ iz Podgorice, obavještavamo vas sledeće:


Uredbom o projektima za koje se vrši procjena uticaja na životnu sredinu („Službeni list RCG“, broj 20/07 i „Službeni list CG“, broj 47/13), utvrđen je spisak projekata za koje je obavezna procjena uticaja na životnu sredinu i projekata za koje se može zahtijevati procjena uticaja.

Uvidom u spisak projekata utvrđeno je da je u Listi 2. navedene Uredbe predviđeno da se za „Trafostanice, rasklopna i konvertorska postrojenja napona 220kV i više“ - redni broj 12. Infrastrukturni projekti, tačka (o), sprovodi postupak procjene uticaja na životnu sredinu kod nadležnog organa za poslove zaštite životne sredine.

Uvidom u dostavljenu dokumentaciju, utvrđeno je da se u konkretnom slučaju radi o izgradnji objekta – trafostanice 10/0,4 kV, **to shodno Zakonu o procjeni uticaja na životnu sredinu („Službeni list RCG“, broj 80/05, 40/10, 73/10, 40/11, 27/13 i 52/16), nije predviđeno sprovođenje postupka procjene uticaja na životnu sredinu.**

Obradio:
Nikola Raičević, spec.zaš.živ.sred.


V.D.Pomoćnik-a direktora
Ilija Radović, dipl.inž.tehnol.



AGENCIJA ZA ZAŠTITU PRIRODE I ŽIVOTNE SREDINE

IV Proleterske 19 • 81000 Podgorica • Crna Gora • Tel: +382 20 446 500
Fax: +382 20 618 250 • epamontenegro@gmail.com • www.epa.org.me