










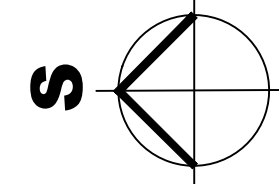


# IZMJENE I DOPUNE DETALJNOG URBANISTIČKOG PLANA "SPOMEN PARK KRUŠEVAC zone A I E "U PODGORICI

## LEGENDA:

-  GRANICA PLANA
- NAMJENA POVRŠINA**
-  Exteritorijalne površine
-  Kolsko pješačke površine
-  Površine pejzažnog uređenja
-  Vodene površine
-  Ostale površine
-  oznaka zone
-  granica bloka
-  oznaka bloka
-  granica urb. parcele
-  oznaka urb. pacele



## NACRT PLANA

godina izrade plana:	obradivač plana: <b>MINISTARSTVO EKOLOGIJE, PROSTORNOG PLANIRANJA I URBANIZMA</b>	
	2022.god.	rukovodilac izrade plana: <b>Aleksandra Tošić Jokić, dipl.inž.arh.</b>
razmjera:	GIS i izrada plana: <b>Radovan Đurović, dipl.inž.arh.</b>	
	1:1000	naziv grafičkog priloga: <b>PLAN NAMJENE POVRŠINA</b>
		odluka o izradi plana: br. 04-5468/2 Podgorica, 28. oktobra 2021. godine.
		broj grafičkog priloga: <b>08.</b>