



Crna Gora
Ministarstvo prostornog planiranja,
urbanizma i državne imovine

Adresa: IV Proleterske brigade broj 19
81000 Podgorica, Crna Gora
Tel: +382 20 446 200
Tel: +382 20 446 339

Broj: 06-333/24-11497/6

Podgorica, 14.10.2024. godine

ĐUROVIĆ GORAN

PODGORICA

Dostavljaju se urbanističko-tehnički uslovi broj 06-333/24-11497/6 od 14.10.2024. godine, za izradu tehničke dokumentacije za izgradnju objekta stanovanja velikih gustina, na urbanističkoj parceli B4-UP4 (urbanistička zona B, urbanistički blok 4), u zahvatu Detaljnog urbanističkog plana „Topolica IV“ („Službeni list Crne Gore – opštinski propisi“, br. 39/13), u Baru.

**MINISTAR
Slaven Radunović**



Dostavljeno:

- Podnosiocu zahtjeva
- U spise predmeta
- Direkciji za inspekcijski nadzor
- a/a

Saglasna

Marina Izgarević Pavićević, državna sekretarka

Odobrio


Boško Todorović, v.d. generalnog direktora

Direktorata za građevinarstvo

Obradila

Branka Petrović, samostalna savjetnica I

URBANISTIČKO - TEHNIČKI USLOVI

1.	Broj: 06-333/24-11497/6 Podgorica, 14.10.2024. godine		Crna Gora Ministarstvo prostornog planiranja, urbanizma i državne imovine
2.	Ministarstvo prostornog planiranja, urbanizma i državne imovine, na osnovu člana 74 Zakona o planiranju prostora i izgradnji objekata ("Službeni list Crne Gore", br. 64/17, 44/18, 63/18, 82/20, 86/22, 04/23) i podnijetog zahtjeva ĐUROVIĆ GORANA , izdaje:		
3.	URBANISTIČKO-TEHNIČKE USLOVE za izradu tehničke dokumentacije		
4.	za izgradnju objekta stanovanja velikih gustina na urbanističkoj parceli B4-UP4, (zona B, blok 4), u zahvatu Detaljnog urbanističkog plana „Topolica IV“ („Službeni list Crne Gore – opštinski propisi“, br. 39/13), u Baru.		
5.	PODNOŠILAC ZAHTJEVA:	ĐUROVIĆ GORAN	
6.	POSTOJEĆE STANJE		
	<i>Plan</i> Prema grafičkom prilogu br. 01 – <i>Topografsko-katastarski plan</i> , na predmetnoj lokaciji su evidentirani postojeći objekti. Katastarske parcele 5906/1, 5906/2, 5906/3, 5906/4, 5906/5 i 5906/6 KO Novi Bar nalaze se u zahvatu Detaljnog urbanističkog plana „Topolica IV“, u Baru.		
	<i>Katastarska evidencija</i> Prema Listu nepokretnosti 4866 – prepis, KO Novi Bar - Područna jedinica Bar, evidentirano je sljedeće: <ul style="list-style-type: none">- katastarska parcela 5906/1, dvorište, površine 498 m²- katastarska parcela 5906/1, zgrada 1, porodična stambena zgrada, površine u osnovi 96 m²- katastarska parcela 5906/5, njiva 1.klase, površine 28 m²		
	Prema Listu nepokretnosti 4867 – prepis, KO Novi Bar - Područna jedinica Bar, evidentirano je sljedeće: <ul style="list-style-type: none">- katastarska parcela 5906/2, njiva 1.klase, površine 609 m²- katastarska parcela 5906/6, njiva 1.klase, površine 13 m²		

Prema Listu nepokretnosti 559 – izvod, KO Novi Bar - Područna jedinica Bar, evidentirano je sljedeće:

- katastarska parcela 5906/3, njiva 1.klase, površine 85 m²
- katastarska parcela 5906/4, njiva 1.klase, površine 9 m²

Prema Listu nepokretnosti 2420 – izvod, KO Novi Bar - Područna jedinica Bar, evidentirano je sljedeće:

- katastarska parcela 6132/1, voćnjak 1.klase, površine 1665 m²
- katastarska parcela 6132/1, dvorište, površine 500 m²
- katastarska parcela 6132/1, broj zgrade 1, porodična stambena zgrada, površine u osnovi 54 m²

Prema Listu nepokretnosti 486 – prepis, KO Novi Bar - Područna jedinica Bar, evidentirano je sljedeće:

- katastarska parcela 5905, voćnjak 1.klase, površine 885 m²
- katastarska parcela 5905, dvorište, površine 500 m²
- katastarska parcela 5905, broj zgrade 1, porodična stambena zgrada, površine u osnovi 66 m²
- katastarska parcela 5905, broj zgrade 2, pomoćna zgrada, površine u osnovi 27 m²

Prema Listu nepokretnosti 1154 – izvod, KO Novi Bar - Područna jedinica Bar, evidentirano je sljedeće:

- katastarska parcela 5886, nekategorisani putevi, površine 541 m²

Prema Listu nepokretnosti 592 – prepis, KO Novi Bar - Područna jedinica Bar, evidentirano je sljedeće:

- katastarska parcela 5904, dvorište, površine 210 m²
- katastarska parcela 5904, broj zgrade 1, porodična stambena zgrada, površine u osnovi 115 m²
- katastarska parcela 5904, broj zgrade 2, pomoćna zgrada, površine u osnovi 36 m²

Podaci o teretima i ograničenjima:

- katastarska parcela 5904, broj zgrade 1 – nema dozvolu

Prema Listu nepokretnosti 3084 – prepis, KO Novi Bar - Područna jedinica Bar, evidentirano je sljedeće:

- katastarska parcela 5903/2, dvorište, površine 234 m²
- katastarska parcela 5903/2, broj zgrade 1, porodična stambena zgrada, površine u osnovi 129 m²

Podaci o teretima i ograničenjima:

- katastarska parcela 5903/2, broj zgrade 1 – objekat nije izgrađen u skladu sa zakonom

Prema Listu nepokretnosti 1468 – izvod, KO Novi Bar - Područna jedinica Bar, evidentirano je sljedeće:

- katastarska parcela 5903/1, dvorište, površine 307 m²

	<ul style="list-style-type: none"> - katastarska parcela 5903/1, broj zgrade 1, porodična stambena zgrada, površine u osnovi 97 m² <p>Prema Listu nepokretnosti 1419 – izvod, KO Novi Bar - Područna jedinica Bar, evidentirano je sljedeće:</p> <ul style="list-style-type: none"> - katastarska parcela 5900/1, livada 1.klase, površine 4320 m² - katastarska parcela 5900/1, dvorište, površine 500 m² - katastarska parcela 5900/1, zgrada 1, porodična stambena zgrada, površine u osnovi 69 m² - katastarska parcela 5902, voćnjak 1.klase, površine 661 m² <p>Prema Listu nepokretnosti 559 – izvod, KO Novi Bar - Područna jedinica Bar, evidentirano je sljedeće:</p> <ul style="list-style-type: none"> - katastarska parcela 5907, nekategorisani putevi, površine 291 m² <p>Prije izgradnje objekta na predmetnoj lokaciji investitor ima obavezu da poruši postojeće objekte, radi izgradnje novog objekta.</p> <p>Za rušenje postojećih objekata potrebno je da se vlasnik obrati nadležnom inspeksijskom organu, u skladu sa članom 113 Zakona o planiranju prostora i izgradnji objekata („Službeni list Crne Gore“, br. 64/17, 44/18, 63/18, 11/19, 82/20, 86/22 i 04/23).</p>
7.	PLANIRANO STANJE
7.1.	Namjena parcele odnosno lokacije
	<p>Prema grafičkom prilogu br. 7 – <i>Plan namjene površina</i>, urbanistička parcela B4-UP4 nalazi se na površinama za stanovanje velikih gustina – SVG.</p> <p>Na parcelama stanovanja velikih gustina mogu se graditi:</p> <ul style="list-style-type: none"> - Stambeni i stambeno-poslovni objekti; - Trgovine i ugostiteljski objekti; - Objekti za smještaj turista - hoteli; - Poslovni objekti; - Objekti za upravu, kulturu, školstvo, zdravstvenu i socijalnu zaštitu, - Parkinzi i garaže; - Objekti infrastrukture. <p>Procedure izrade tehničko-investicione dokumentacije, kao i samo građenje, mora se sprovoditi u svemu prema važećoj zakonskoj regulativi. Objekat projektovati u duhu sa tehničkim propisima, normativima i standardima za projektovanje ove vrste objekata.</p>
7.2.	Pravila parcelacije
	<p>Urbanistička parcela B4-UP4, urbanistička zona B, urbanistički blok 4, sastoji se od kat.parcela 5906/1, 5906/2, 5906/3 i 5905 KO Novi Bar KO Novi Bar i djelova katastarskih parcela 6132/1, 6135/2, 5886, 5902, 5907, 5900/1, 5904, 5903/2 i 5903/1 KO Novi Bar, u zahvatu Detaljnog urbanističkog plana „Topolica IV“, u Opštini Bar.</p>

Kada urbanistička parcela, koja je određena ovim planskim dokumentom, ima manja odstupanja od postojeće katastarske parcele (ili parcela), kao i u drugim opravdanim slučajevima kada je potrebno izvršiti usklađivanje urbanističke parcele sa katastarskom parcelom, organ nadležan za poslove uređenja prostora može izvršiti usklađivanje urbanističke parcele sa katastarskim stanjem u toku postupka za izdavanje građevinske dozvole.

Urbanistička parcela mora imati neposredan kolski pristup na javnu saobraćajnu površinu. Urbanističkom parcelom pogodnom za građenje smatraće se i ona parcela koja ima obezbijeđen pristup u širini od najmanje 4,0 m. Urbanistička parcela može imati privremeni pristup sa javne saobraćajnice većeg ranga, koji se ukida kada se realizuje pristup sa odgovarajuće (blokovske) saobraćajnice. Oblik i veličina parcele određeni su tako da se na njoj može graditi u skladu sa planom utvrđenim uslovima i predstavljeni su u grafičkom prilogu.

Ukoliko se određuje lokacija na dijelu urbanističke parcele za izgradnju, rekonstrukciju ili izvođenje drugih radova kojima se vrše promjene u prostoru, površina lokacije ne može biti manja od 600m².

Članom 13 Pravilnika o načinu izrade, razmjeri i bližoj sadržini tehničke dokumentacije („Službeni list Crne Gore”, 44/18, 43/19), propisano je da tehnička dokumentacija sadrži elaborat parcelacije po planskom dokumentu.

7.3. **Građevinska i regulaciona linija, odnos prema susjednim parcelama**

Regulaciona i građevinska linija su definisane koordinatama prelomnih tačaka u grafičkom prilogu br. 14 – *Plan nivelacije i regulacije*.

Građevinska linija je utvrđena kao linija do koje je dozvoljeno građenje na, iznad i ispod površine zemlje i to kao:

1. građevinska linija na nivou urbanističkog bloka, definisana grafički, koja je obavezujuća i preko koje se ne može graditi.
2. građevinska linija, u odnosu na susjedne parcele, definisana numerički (kao odstojanja od granica parcele):
 - a) građevinska linija na koju se oslanja objekat dužom stranom, na odstojanju koje ne može biti manje od 1/3 visine objekta,
 - b) građevinska linija na koju se oslanja objekat kraćom stranom (bočnom fasadom):
 - do ivice parcele, ako je zid u vidu kalkana bez otvora,
 - na najmanjem udaljenju od 1,50m od granice parcele ako su predviđeni mali otvori radi provjetravanja higijenskih prostorija,
 - na najmanjem udaljenju od 2,50m od granice parcele ako su predviđeni otvori sa visokim parapetima,
 - na udaljenju većem od 4,50m od granice parcele ako su predviđeni otvori normalnih dimenzija i parapeta.

Ukoliko je kraća - bočna strana objekta veća od 15m, primjenjuje se parametar određen za dužu stranu objekta.

Grafičkim prilogom plana br. 14 - *Plan regulacije i nivelacije* je za sve urbanističke parcele definisana minimum jedna građevinska linija, ili dvije, koje predstavljaju obodnu granicu izgradnje na, ispod i iznad površine zemlje. Sve građevinske linije zajedno na nivou parcele definišu moguću zonu u okviru koje se formira gabarit budućeg objekta prema indeksu zauzetosti, koji je definisan na nivou svakog bloka i parcele.

Građevinske linije ispod površine zemlje mogu biti izvan utvrđenih građevinskih linija na zemlji, mogu se poklapati sa granicama parcele-lokacije na kojoj se gradi objekat, uz isključivu obavezu i odgovornost investitora da izvođenjem radova i upotrebom objekta ne ugrozi susjedne objekte i parcele.

Indeks zauzetosti je definisan kao maksimalni za svaku pojedinačnu lokaciju i urbanističku parcelu. Definisani indeks zauzetosti se može uvećati za 20% ukoliko lokacija obuhvata najmanje dvije vlasničke parcele ili kada je površina lokacije iznad 1200m².

Indeks izgrađenosti je definisan kao maksimalni za svaku pojedinačnu lokaciju i urbanističku parcelu. Definisani indeks izgrađenosti se može uvećati za 20% ukoliko lokacija obuhvata najmanje dvije vlasničke parcele ili kada je površina lokacije iznad 1200m².

U obračun **bruto građevinske površine** ne ulaze prilazi, parkinzi, bazeni, igrališta (dječja, sportska), otvorene terase i druge popločane površine, krovovi ukopanih i poluukopanih garaža koji nijesu viši od 1,00 m od nulte kote objekta i koriste se za neku od navedenih namjena.

Vertikalni gabarit objekta je definisan brojem etaža. Vertikalni gabarit se definiše i za podzemne i za nadzemne etaže. Etaže se definišu nazivima koji proističu iz njihovih položaja u objektu.

Na nivou planskog dokumenta maksimalna visina objekta je deset nadzemnih etaža i dvije podzemne etaže.

Spratnost (broj etaža) se može prilagođavati konkretnim programskim zahtjevima prilikom projektovanja, uz mogućnost povećanja, izuzetno, za dvije etaže, ali se arhitektonska postavka mora uklopiti u uslove regulacije (moraju se poštovati građevinske linije) i ne može se povećavati planom definisana bruto razvijena građevinska površina.

Visinska regulacija definisana je spratnošću objekata gdje je visina etaža određena prema prethodno iznijetim vrijednostima.

Kota prizemlja određuje se u odnosu na kotu nivelete javnog ili pristupnog puta, i to:

- na ravnom terenu kota prizemlja novih objekata ne može biti niža od kote nivelete javnog ili pristupnog puta;
- na ravnom terenu kota prizemlja može biti najviše 1,00 m viša od kote nivelete javnog ili pristupnog puta;
- za objekte koji imaju indirektnu vezu sa javnim putem, kota prizemlja utvrđuje se kroz urbanističke uslove prema iznijetom pristupu;

- za objekte koji u prizemlju imaju poslovnu namjenu kota prizemlja može biti maksimalno 0,20m viša od kote trotoara.

Ograđivanje parcela

Ograđivanje parcela planiranih objekata nije predviđeno, osim za objekat osnovnog obrazovanja i dnevni centar za osobe sa posebnim potrebama.

ZONA B - BLOK 4

Blok je definisan planiranim ulicama „5“, „8“, „9“ i „13“. Odnos izgrađenih i neizgrađenih površina je ujednačen.

Građevinske linije uz saobraćajnice su postavljene na odstojanju od regulacione linije koje odgovara planiranim objektima. Objekti se mogu graditi na građevinskoj liniji ili udaljeni od građevinske linije prema unutrašnjosti bloka. Dispozicija objekata koji se grade u unutrašnjosti bloka, mora biti u skladu sa pravcima pružanja građevinskih linija uz saobraćajnice, odnosno, objekte treba pozicionirati paralelno ili upravno u odnosu na najbližu građevinsku liniju.

Planom parcelacije predviđeno je objedinavanje parcela, ali je kroz realizaciju moguće i odobravanje izgradnje na više urbanističkih parcela ili njihovih djelova. Postojeću slabu dostupnost u okviru bloka treba rješavati u skladu sa planskim dokumentom, uz obavezno formiranje novih obodnih saobraćajnica. Kroz realizaciju unutrašnjosti bloka, funkcionalnim povezivanjem uređenja terena potrebno je obezbijediti odgovarajući pristup svakoj lokaciji.

Uređenje terena u zoni građenja treba da bude usaglašeno-povezano između parcela i sa kontaktnim područjem. Otvorene površine treba da budu uređene, ozelenjene, dostupne za korišćenje, povezane i prohodne.

Urbanističko-tehnički uslovi za izgradnju objekata stanovanja

Novi objekti višeporodičnog stanovanja većih gustina se mogu graditi na parcelama namijenjenim za izgradnju objekata višeporodičnog stanovanja velikih gustina i parcelama mješovite namjene. Na navedenim parcelama mogu se graditi i prostori namijenjeni drugim sadržajima koji, ni na koji način, ne ometaju osnovnu namjenu i koji služe svakodnevnim potrebama stanovnika područja.

Objekti se mogu graditi na svim urbanističkim parcelama, na neizgrađenim površinama i umjesto postojećih objekata.

Položaj objekta na parceli, gabariti objekata, unutrašnji kolsko-pješački saobraćaj, slobodni prostori, parkinzi i zelene površine biće razrađene projektnom dokumentacijom.

Objekti mogu biti postavljeni na građevinskoj parceli:

- u neprekinutom nizu - objekat na parceli dodiruje obje bočne linije građevinske parcele;
- u prekinutom nizu - objekat dodiruje samo jednu bočnu liniju građevinske parcele;
- kao slobodnostojeći - objekat ne dodiruje ni jednu liniju građevinske parcele.

Oblik i površine objekata određuju se u skladu sa:

- predviđenim indeksima zauzetosti i indeksima izgrađenosti;
- regulacionim i građevinskim linijama;
- predviđenom spratnošću.

Gabariti objekata i razvijena bruto građevinska površina određena je kumulativnom primjenom pravila (površina lokacije, regulacioni pojas i visina objekta) i pokazatelja (indeks izgrađenosti i indeks zauzetosti). Ukoliko zbog karakteristika stanja, oblikovnih i drugih razloga dolazi do odstupanja, mjerodavni pokazatelj je indeks izgrađenosti. Za urbanističke parcele višeporodičnog stanovanja velikih gustina, maksimalni indeks izgrađenosti je definisan za svaku parcelu. Gustina naseljenosti koristi se kao korektivni kriterijum u okviru bloka i u okviru lokacije. Za zonu namijenjenu višeporodičnom stanovanju velikih gustina, planirana bruto gustina stanovanja je od 241 do 480 stanovnika po hektaru.

Vertikalni gabariti objekata višeporodičnog stanovanja velikih gustina se utvrđuju u svakom pojedinačnom slučaju u skladu sa kapacitetom lokacije, tj. na osnovu zadatih pravila i pokazatelja. Maksimalna planirana spratnost objekata višeporodičnog stanovanja je deset nadzemnih etaža. Za svaku konkretnu lokaciju spratnost se mora uskladiti sa kapacitetom lokacije.

Horizontalni gabariti objekata višeporodičnog stanovanja velikih gustina se, takođe, utvrđuju u svakom pojedinačnom slučaju na osnovu kapaciteta lokacije i zadatih parametara, a jasno su uslovljeni građevinskom linijom i koeficijentom zauzetosti urbanističke parcele. Za objekte višeporodičnog stanovanja velikih gustina, maksimalni indeks zauzetosti je definisan za svaku parcelu.

Izgradnja podruma i suterena je dozvoljena, ali nije obavezna. Podrumska etaža ne ulazi u proračun dozvoljene bruto površine objekta, ukoliko je namijenjena za garažni ili instalacioni prostor.

Horizontalni gabarit podzemne etaže može biti veći od gabarita objekta, ali pod uslovom da se njenom izgradnjom ne ugrožavaju susjedni objekti ni parcele. Ukoliko je krov podzemne garaže do 1,00m iznad nivoa terena, ozelenjen i parterno uređen, njen gabarit ne ulazi u proračun procenta zauzetosti parcele, već se smatra uređenom zelenom površinom.

Minimalna veličina lokacije za izgradnju može biti 600 m² površine, a širina uličnog fronta 40m.

Za iskazivanje pokazatelja računaju se gabariti, odnosno razvijene bruto izgrađene površine nadzemnih etaža objekata. Prilazi, parkinzi, bazeni, igrališta (dječija, sportska), otvorene terase i druge popločane površine, krovovi ukopanih i poluukopanih garaža koji nijesu viši od 1,00 m od nulte kote objekta i koriste se za neku od navedenih namjena, ne ulaze u obračun pokazatelja.

Udaljenost objekta od granice parcele definisana je građevinskim linijama.

Uslovi i smjernice uređenja zelenih površina su dati u posebnom prilogu, sa detaljnim preporukama za projektovanje. Procenat uređenih površina mora biti najmanje 20%.

Prilikom izrade tehničke dokumentacije poštovati :

- Pravilnik o načinu izrade i sadržini tehničke dokumentacije za građenje objekta („Službeni list Crne Gore“, br. 44/18, 43/19).
- Pravilnik o načinu obračuna površine i zapremine zgrade („Službeni list Crne Gore“, br. 60/18).
- Pravilnik o uslovima za izradu tehničke dokumentacije za stambenu zgradu ("Službeni list Crne Gore", br. 066/23,113/23)
- Površine za obračun indeksa se obračunavaju u skladu sa Pravilnikom o bližem sadržaju i formi planskog dokumenta, kriterijumima namjene površina, elementima urbanističke regulacije i jedinstvenim grafičkim simbolima ("Službeni list CG", br.24/10 i 33/14), Pravilnikom o načinu obračuna površine i zapremine objekata ("Službeni list CG", broj 47/13) i Crnogorskim standardom MEST EN 15221-6:Upravljanje kapacitetima - Dio 6.

8.

PREPORUKE ZA SMANJENJE UTICAJA I ZAŠTITU OD ZEMLJOTRESA, KAO I DRUGE USLOVE ZA ZAŠTITU OD ELEMENTARNIH NEPOGODA I TEHNIČKO-TEHNOLOŠKIH I DRUGIH NESREĆA

KLIMATSKE KARAKTERISTIKE

Klimatske karakteristike planskog područja u okviru opštine Bar definisane su položajem ovog prostora u okviru umjerenog klimatskog pojasa, položajem neposredno pored Jadranskog mora i Skadarskog jezera i postojanjem i smjerom pružanja planinskog vijenca sa visinom iznad 800 m i najvišim vrhom od 1.959 m (Rumija).

Otvorenost prema istoku, sjeveroistoku i sjeveru ima za posledicu i određeni nivo kontinentalnog uticaja. Pružanje planinskog vijenca uslovljava ublažavanje maritimnih, s jedne, i kontinentalnih vazдушnih uticaja, s druge strane.

Morfodinamika planinskog vijenca utiče na pojavljivanje relativno velikih razlika vremenskih stanja na vrlo malom prostoru, pa se na relativno maloj udaljenosti javljaju znatne temperaturne razlike, kao i razlike u količini padavina, vlažnosti i slično. Ove razlike imaju uticaj i na klimu u primorskoj najnižoj zoni, pogotovo kada se radi o padavinama i vjetrovima.

Temperatura vazduha

Najvišu srednju godišnju temperaturu vazduha, sa najmanjim temperaturnim amplitudama, u okviru opštine Bar, imaju najniži djelovi teritorije pored Jadranskog mora i Skadarskog jezera. Ta temperatura na 1mnv kraj morske obale iznosi 16°C. Najvišu srednju godišnju temperaturu vazduha, sa najmanjim temperaturnim amplitudama, u okviru opštine Bar, imaju najniži djelovi teritorije pored Jadranskog mora i Skadarskog jezera. Ta temperatura na 1mnv kraj morske obale iznosi 16°C. Najviše srednje mjesečne temperature su u julu i avgustu, (23,4° i 23,1°C), a najniže u januaru i februaru (8,3° i 8,9°C).

Vlažnost vazduha

Srednja godišnja relativna vlažnost vazduha u uskom priobalju Jadranskog mora ima vrijednost od oko 70%. Tokom januara srednja relativna vlažnost vazduha na prostorima do oko 200 do 300 metara je nešto manja od 70%. U toku jula srednja relativna vlažnost vazduha u primorju ima vrijednost od 65-70%.

Padavine

U prosjeku se u primorskom dijelu opštine do 200 m apsolutne visine izlučuje do 1500 mm padavina godišnje. U toplijem periodu godine (april - septembar) izluči se oko 400 do preko 800 mm padavina, a u hladnijem periodu (oktobar - mart) 1000 do 2000 mm padavina. Padavine se uglavnom izlučuju u vidu kiše, a rijetko u vidu snijega (i to uglavnom na planinskim terenima). Broj dana sa srednjom dnevnom količinom padavina do 1,00 lit /m² je od 80 do 120 dana u toku godine.

Osunčanost

Nalazeći se na krajnje južnim djelovima Jadranskog primorja neposredno uz more, opština Bar se odlikuje vrlo dugim trajanjem osunčavanja. Na ovo, osim toga, utiče i postojeći reljef u okviru opštine Bar i reljef širih prostora južnog dijela Crne Gore. Ovakvi uslovi omogućavaju da se trajanje osunčanosti kreće do preko 2500 časova godišnje, ili prosječno dnevno oko 7 časova.

Vjetrovitost

Primorski djelovi teritorije opštine izloženi su u većoj mjeri vjetrovima sa juga i sa Jadranskog mora. U svim djelovima opštine osjećaju se vazдушna strujanja iz svih pravaca, izmijenjena po pravcu i jačini postojećim prirodnim ograničenjima. U primorskom dijelu opštine najveću jačinu i čestinu javljanja ima levant, vjetar iz sjeveroistočnog pravca. Znatno manju čestinu imaju vjetrovi iz ostalih pravaca: pulenat iz pravca zapada, maestral iz pravca sjeverozapada, jugo iz pravca juga i jugoistoka i tramontana (bura) iz pravca sjevera. Vjetrovi sa kopna prema moru češći su u zimskom periodu, a u suprotnom smjeru u ljetnjem periodu.

SMJERNICE ZA SPREČAVANJE I ZAŠTITU OD PRIRODNIH KATASTROFA

Planiranje mjera zaštite u obimu apsolutne zaštite je ekonomski neprihvatljiv pristup, pa je planski pristup koncipiran na strategiji prihvatljivog rizika od prisutnih oblika ugroženosti, odnosno na kriterijumu da povećani troškovi projektovanja, izgradnje i finansijskih ulaganja kojima bi se mogla spriječiti oštećenja ili rušenja, izazivanje povreda i gubici ljudskih života ne smiju premašiti troškove na otklanjanju posledica mogućih akcidenata.

Imajući u vidu inženjersko-geološke, hidrološke i seizmičke uslove tla, buduća izgradnja i uređenje prostora moraju se zasnivati na nalazima i preporukama elaborata "Inženjersko - geološka istraživanja sa seizmičkom mikrorejnzacijom terena GUP Bara", kao i na naknadnim geotehničkim istraživanjima geoloških i hidrogeoloških svojstava tla relevantnih za temeljenje i izgradnju objekata. Zbog visokog stepena seizmičkog rizika sve seizmičke proračune zasnivati na mikrosezmičkim podacima.

Izbor fundiranja novih objekata prilagoditi rezultatima geomehaničkog elaborata, zahtjevima sigurnosti, ekonomičnosti i funkcionalnosti objekata. Konstrukciju novih objekata oblikovati na savremen način, bez miješanja sistema nošenja po spratovima, sa jednostavnim osnovama i sa jasnom seizmičkom koncepcijom. Planskim rješenjem predviđeno je:

- sprečavanje zagađivanja tla, mora, vodotokova i podzemnih voda;

- kapacitet vodovodne mreže i hidranti prema potrebama protivpožarne zaštite;
- odgovarajući sistem vodosnabdijevanja pijaćom i tehničkom vodom;
- zaštita od površinskih voda preko kanalizacionog sistema, dimenzionisanog da odgovara pojavi mjerodavne kiše;
- izrada planova zaštitnih mjera od elementarnih nepogoda i akcidentnih stanja za sve važnije hidrotehničke i druge objekte;
- razdvajanje stambenih zona od saobraćajnica odgovarajućim zaštitnim zelenilom;
- povećanje učešća uređenih zelenih površina u cilju zaštite od svih oblika nestabilnosti i erodibilnosti zemljišta, optimalnog korišćenja slobodnog zemljišta, biološke i ekološke ravnoteže sredine;
- obezbjeđivanje ujednačenog prostornog i funkcionalnog razvoja i usmjeravanje na autonomnost pojedinih funkcionalnih cjelina;
- za uslove lokacija, rastojanja objekata ne smiju biti manja od najnižih kriterijuma za očekivane efekte (rušenje, požar).

Tehničkom dokumentacijom predvidjeti **mjere zaštite od požara** shodno propisima za ovu vrstu objekata. U cilju zaštite od elementarnih nepogoda postupiti u skladu sa Zakonom o zaštiti i spašavanju (»Službeni list CG«, br.13/07, 05/08, 86/09 i 32/11 i 54/16) i Pravilnikom o mjerama zaštite od elementarnih nepogoda (»Službeni list RCG«, br.8/93) i Zakonu o zapaljivim tečnostima i gasovima (»Službeni list CG«, br.26/10 i 48/15).

Shodno članu 9 Zakona o zaštiti i zdravlju na radu („Službeni list CG“, br.34/14), pri izradi tehničke dokumentacije projektant koji u skladu sa propisima o uređenju prostora i izgradnji objekata izrađuje tehničku dokumentaciju za izgradnju, rekonstrukciju ili adaptaciju objekta, namijenjene za radne i pomoćne prostorije i objekte gdje se tehnološki proces obavlja na otvorenom prostoru, dužan je da predvidjeti propisane mjere zaštite na radu u skladu sa tehnološkim projektnim zadatkom.

Pri izgradnji, rekonstrukciji ili rušenju objekta potrebno je izraditi Elaborat o uređenju gradilišta u skladu sa aktom nadležnog ministarstva shodno članu 10 Zakona o zaštiti i zdravlju na radu.

U cilju zaštite od požara u okviru planskog rješenja svim objektima obezbijediti saobraćajni pristup za vatrogasna vozila, sa propisanom udaljenošću kolovoza od objekta.

U cilju obezbjeđenja zaštite od požara primjeniti mjere propisane sljedećim zakonima i propisima:

- Zakon o zaštiti i spašavanju („Službeni list CG“, br.13/07, 05/08, 86/09 i 32/11) Pravilnici:
 - Pravilnik o tehničkim normativima za hidrantsku mrežu za gašenje požara („Službeni list SFRJ br.30/91)
 - Pravilnik o tehničkim normativima za pristupne puteve, okretnice i uređene platee za vatrogasna vozila u blizini objekata povećanog rizika od požara („Službeni list SFRJ“, br.8/95)
 - Pravilnik o tehničkim normativima za zaštitu visokih objekata od požara („Službeni list SFRJ“, br.7/84)

- Pravilnik o tehničkim normativima za zaštitu skladišta od požara i eksplozija („Službeni list SFRJ“, br.24/87)
- Pravilnik o izgradnji postrojenja za zapaljive tečnosti i o uskladištenju i pretakanju zapaljivih tečnosti („Službeni list SFRJ“, br.20/71, 23/71)
- Pravilnik o izgradnji stanica za snabdijevanje gorivom motornih vozila i o uskladištenju i pretakanju goriva („Službeni list SFRJ“, br.27/71)
- Pravilnik o izgradnji postrojenja za tečni naftni gas i o uskladištenju i pretakanju tečnog naftnog gasa („Službeni list SFRJ“, br.24/71, 26/71)

Mjere zaštite na radu

Shodno članu 7 Zakona o zaštiti na radu ("Službeni list RCG", br. 79/04, 26/10, 73/10, 40/11), pri izradi tehničke dokumentacije predvidjeti propisane mjere zaštite na radu u skladu sa tehnološkim projektnim zadatkom.

Proračune raditi na IX stepen seizmičkog inteziteta po MCS skali. Objekat mora biti izgrađen prema važećim propisima za građenje u seizmičkim područjima. Za potrebe proračuna koristiti podatke Zavoda za hidrometeorologiju o klimatskim i hidrometeorološkim karakteristikama u zoni predmetne lokacije.

Pri izgradnji, rekonstrukciji ili rušenju objekta potrebno je izraditi Elaborat o uređenju gradilišta u skladu sa aktom nadležnog ministarstva shodno članu 10 Zakona o zaštiti i zdravlju na radu.

Smjernice za zaštitu od interesa za odbranu zemlje

Područje planskog dokumenta prema površini i namjeni na spada u kategorije koje mogu imati značaja za zaštitu od interesa za odbranu zemlje.

9. USLOVI I MJERE ZAŠTITE ŽIVOTNE SREDINE

Koncept zaštite, očuvanja i unapređenja životne sredine usmjeren je na uspostavljanje održivog upravljanja prirodnim vrijednostima, prevenciji, smanjenju i kontroli svih oblika zagađivanja. Težište je na razrješavanju mogućih faktora narušavanja životne sredine u svim sferama djelatnosti (u okviru vodne, saobraćajne i komunalne infrastrukture, industrije, poljoprivrede), kao i sanaciji i revitalizaciji ugoženih područja.

Prevencija zagađenja i ugrožavanja životne sredine predpostavlja:

- 1) utvrđivanje jasnih tehničko-tehnoloških uslova u pogledu lociranja potencijalnih zagađivača, kroz obaveznu izradu studija procjena uticaja;
- 2) poštovanje režima očuvanja i korištenja područja zaštićenih prirodnih dobara, izvorišta vodosnabdijevanja, šuma, poljoprivrednog zemljišta, javnih zelenih površina, rekreacionih područja, koji su utvrđeni ovim planom, a na osnovu odgovarajućih zakonskih akata i predmetnih programa.

Neophodno je striktno sprovođenje zakonskih odredbi za zaštitu životne sredine; poštrena primjena ekonomskog instrumenta "zagađivač plaća", za sve oblike ugrožavanja životne sredine, prema važećim zakonima, uspostavljanje lokalnog monitoringa kontrole kvaliteta životne sredine (uključujući i praćenje efekata mjera za njeno poboljšanje i inspekcijki nadzor) i veća uključenost i bolja organizovanost civilnog sektora u rešavanju problema životne sredine.

Problem komunalnog, industrijskog, medicinskog i drugog opasnog otpada zahtijeva primjenu savremenih tehnologija sakupljanja, separacije, reciklaže i odlaganja. Bogatstvo, raznovrsnost i očuvanost prirodnih dobara, u prvom redu biljnog i životinjskog svijeta na kopnu i u vodi, jedna je od prioritarnih obaveza očuvanja ekosistema i preduzimanja adekvatnih mjera njihove zaštite, uređenja i unapređenja, radi planskog i racionalnog korišćenja prostora i njegove optimalne valorizacije.

Tehničkom dokumentacijom predvidjeti uslove i mjere za zaštitu životne sredine u skladu sa odredbama Zakona o procjeni uticaja na životnu sredinu („Službeni list CG“, br.75/18) i Zakonom za zaštitu prirode („Službeni list CG“, br.54/16 i 18/19) na osnovu urađene procjene uticaja na životnu sredinu.

Akt Agencije za zaštitu životne sredine - Sektor za izdavanje dozvola i saglasnosti, broj 03-D-3704/2 od 30.09.2024. godine.

10. **USLOVI ZA PEJZAŽNO OBLIKOVANJE**

Prema grafičkom prilogu br. 8 - *Plan zelenih i slobodnih površina*, na urbanističkoj parceli B4-UP4 planirane su površine ograničene namjene (PUO) – **zelenilo stambenih objekata i blokova (ZSO)**.

Objekti pejzažne arhitekture ograničenog načina korišćenja su zelene površine koje u odnosu na veličinu, izgled i funkciju objekta možemo podijeliti na tri tipa:

- Zelenilo kolektivnog stanovanja;
- Zelenilo objekata prosvete;
- Zelenilo poslovnih objekata.

Zelenilo kolektivnog stanovanja

Pitanje korišćenja otvorenih prostora direktno orjentisanih potrebama stanovnika kolektivnog tipa stanovanja, ostvaruje se posredstvom odgovarajućih sadržaja koji predstavljaju dio planiranja ovih zelenih površina. Osnovni smisao ovih površina vezan je za boravak stanovnika u slobodnom prostoru i smanjivanje ili zaštitu nepovoljnih uticaja svojstvenih gradskim uslovima života. Ove zelene površine obično predstavljaju najslabiju tačku u slici nekog grada. Da bi se osiguralo potpunije direktno korišćenje moraju biti ispunjeni određeni uslovi:

- U okviru otvorenih prostora planirati zelenu površinu u vidu manjeg parka sa svim sadržajima za prijatniji boravak koje takva površina podrazumijeva (kao što su dječija igrališta, prostori za miran odmor) i odgovarajućim kompozicionim rješenjem;
- Isplanirati različite tipove aktivne rekreacije u odnosu na potrebe stanovnika i ukupne površine otvorenog prostora;
- Pri izboru sadnog materijala voditi računa o sanitarno-higijenskim, arhitektonsko-urbanističkim i estetskim funkcijama zelenila.

Procenat uređenih površina mora biti najmanje 20%.

Opšti predlog biljnog materijala

Naprijed navedeni sadni materijal predstavlja samo smjernice, dok je definitivni izbor na projektantu uz poštovanje ovih uslova.

	<p>Lišćarsko i zimzeleno drveće: Magnolia grandiflora, Quercus ilex, Olea europaea, Platanus sp., Albizzia julibrissin, Prunus pissardi, Melia azedarach, Betula verrucosa Liquidambar styraciflua Acer sp.</p> <p>Četinarsko drveće: Cupressus sp., Pinus pinea, Pinus halepensis, Cedrus sp, Juniperus sp, Thuja sp, Ginkgo biloba</p> <p>Urbana oprema Urbani mobilijar predstavlja važan prateći element u planiranju i projektovanju gradskog prostora, prilagođen mjestu i tipu objekta uz koji se nalazi, kao i savremenim dizajnerskim kretanjima.</p>
11.	<p>USLOVI I MJERE ZAŠTITE NEPOKRETNIH KULTURNIH DOBARA I NJIHOVE ZAŠTIĆENE OKOLINE</p> <p>Na lokalitetima predviđenim za izgradnju, prema raspoloživim podacima, nema arheoloških nalazišta.</p> <p>Ukoliko se prilikom izvođenja građevinskih i zemljnih radova bilo koje vrste na području zahvata naiđe na nalazište ili nalaze arheološkog značenja, prema članu 87 i članu 88 Zakona o zaštiti kulturnih dobara („Sl. list RCG“, br. 49/10, 49/11 i 44/17), pravno ili fizičko lice koje neposredno izvodi radove, dužno je prekinuti radove i o nalazu bez odgađanja obavijestiti Ministarstvo kulture i Upravu za zaštitu kulturnih dobara radi utvrđivanja daljeg postupka.</p>
12.	<p>USLOVI ZA LICA SMANJENE POKRETLJIVOSTI I LICA SA INVALIDITETOM</p> <p>Potrebno je obezbjediti prilaz i upotrebu objekta licima koja se otežano kreću ili se koriste invalidskim kolicima, u skladu sa članom 71 Zakona o planiranju prostora i izgradnji objekata ("Službeni list Crne Gore", br. 64/17, 44/18, 63/18, 82/20, 86/22) i u skladu sa Pravilnikom o bližim uslovima i načinu prilagođavanja objekata za pristup i kretanje lica smanjene pokretljivosti i lica sa invaliditetom („Službeni list Crne Gore“, br. 48/13 i 44/15).</p> <p>Prilikom projektovanja i izvođenja objekata potrebno je svim objektima koji svojom funkcijom podrazumijevaju javni sadržaj, kao i do stambenih objekata u kojima je planirana izgradnja stambenih jedinica za hendikepirana lica, obezbjediti pristup koji mogu koristiti lica s ograničenom mogućnošću kretanja.</p> <p>U tu svrhu, uz stepenišne prostore projektovati i odgovarajuće rampe s maksimalnim nagibom 8%, ili, ukoliko to tehnički uslovi ne dozvoljavaju planirati pristup na drugi način.</p> <p>Nivelacije svih pješačkih staza i prolaza raditi takođe u skladu s važećim propisima o kretanju invalidnih lica.</p>
13.	<p>USLOVI ZA POSTAVLJANJE I GRADNJU POMOĆNIH OBJEKATA</p> <p>/</p>
14.	<p>USLOVI ZA OBJEKTE KOJI MOGU UTICATI NA BEZBJEDNOST VAZDUŠNOG SAOBRAĆAJA</p> <p>/</p>

15.	USLOVI ZA OBJEKTE KOJI MOGU UTICATI NA PROMJENE U VODNOM REŽIMU
	Prilikom izrade tehničke dokumentacije poštovati Zakon o vodama („Službeni list Republike Crne Gore“, br. 27/07 i „Službeni list Crne Gore“, br. 73/10, 32/11, 47/11, 48/15, 52/16, 55/16, 02/17, 80/17 i 84/18).
16.	MOGUĆNOST FAZNOG GRAĐENJA OBJEKTA
	/
17.	USLOVI ZA PRIKLJUČENJE NA INFRASTRUKTURU
17.1	Uslovi priključenja na elektroenergetsku infrastrukturu
	Prema grafičkom prilogu br. 11 – „ <i>Stanje i plan elektroenergetske infrastrukture</i> “ i prema uslovima nadležnog organa. Prilikom izrade tehničke dokumentacije potrebno je poštovati sljedeće preporuke EPCG: •Tehnička preporuka za priključke potrošača na niskonaponsku mrežu TP-2 (II dopunjeno izdanje) •Tehnička preporuka – Tipizacija mjernih mjesta •Uputstvo i tehnički uslovi za izbor i ugradnju ograničavača strujnog opterećenja •Tehnička preporuka TP-1b - Distributivna transformatorska stanica DTS – EPCG 10/0.4 kV
17.2	Uslovi priključenja na vodovodnu i kanalizacionu infrastrukturu
	Prema grafičkom prilogu 10. „ <i>Stanje i plan hidrotehničke infrastrukture</i> “ i prema uslovima nadležnog organa. Akt D.O.O. „Vodovod i kanalizacija“ Bar, broj 6447 od 04.10.2024. godine.
17.3	Uslovi priključenja na saobraćajnu infrastrukturu
	Urbanistička parcela mora imati neposredan kolski pristup na javnu saobraćajnu površinu. Urbanističkom parcelom pogodnom za građenje smatraće se i ona parcela koja ima obezbijeđen pristup u širini od najmanje 4,0 m. Urbanistička parcela može imati privremeni pristup sa javne saobraćajnice većeg ranga, koji se ukida kada se realizuje pristup sa odgovarajuće (blokovske) saobraćajnice. Prema grafičkom prilogu 09. „ <i>Plan saobraćajne infrastrukture</i> “ i prema uslovima nadležnog organa. Akt Sekretarijata za komunalne poslove i saobraćaj - Opština Bar, broj UPI 14-341/24-599/1 od 03.10.2024. godine.
17.4	Ostali infrastrukturni uslovi
	Telekomunikaciona mreža Prilikom izrade tehničke dokumentacije elektronske komunikac. infrastrukt. poštovati:

- Zakon o elektronskim komunikacijama ("SI list CG", br.40/13)
- Pravilnik o širini zaštitnih zona i vrsti radio koridora u kojima nije dopušteno planiranje i gradnja drugih objekata ("SI list CG", br.33/14)
- Pravilnik o tehničkim i drugim uslovima za priključenje, izgradnju i korišćenje elektronske komunikacione mreže, elektronske komunikacione infrastrukture i povezivanje opreme i objekata ("SI list CG", br.41/15)
- Pravilnik o uslovima za planiranje, izgradnju, održavanje i korišćenje pojedinih vrsta elektronskih komunikacionih mreža, elektronske komunikacione infrastrukture i povezane opreme ("SI list CG", br.59/15)
- Pravilnik o zajedničkom korišćenju elektronske komunikacione infrastrukture i povezane opreme ("SI list CG", br.52/14)

Agencija za telekomunikacije i poštansku djelatnost upućuje na primjenu:

- sajt na kome se nalaze relevantni propisi u skladu sa kojim se obavlja izrada tehničke dokumentacije [http:// www.ekip.me/regulativa/](http://www.ekip.me/regulativa/);
- sajt na kome Agencija objavljuje podatke o postojećem stanju elektronske komunikacione infrastrukture <http://ekinfrastuktura.ekip.me/ekip.me> kao i
- adresu web portala <http://ekinfrastuktura.ekip.me/ekip/login.jsp> preko koga sve zainteresovane strane od Agencije za telekomunikacije i poštansku djelatnost mogu da zatraže otvaranje korisničkog naloga, kako bi pristupili georeferenciranoj bazi podataka elektronske komunikacione infrastrukture.

18.

POTREBA IZRADE GEODETSKIH, GEOLOŠKIH (GEOTEHNIČKIH, INŽENJERSKO-GEOLOŠKIH, HIDROGEOLOŠKIH, GEOMEHANIČKIH I SEIZMIČKIH) PODLOGA, KAO I VRŠENJA GEOTEHNIČKIH ISTRAŽNIH RADOVA I DRUGIH ISPITIVANJA

Geološke i inženjersko-geološke karakteristike

Po geološkom sastavu teren Barskog područja izgrađuju sedimenti jure, krede, paleogena i kvartara. Sedimentne stijene predstavljaju krečnjaci, dolomiti, fliševi i flišoidne stijene, konglomerati, breče te nevezani kvartarni sedimenti. U geološkoj građi planskog područja najznačajnije tvorevine su aluvijalni nanosi u kojima su zastupljeni šljunkovi, pjeskovi i gline različite debljine sa čestim vertikalnim i horizontalnim smjenjivanjem navedenih litoloških članova.

Morfološke karakteristike

Plansko područje obuhvata ravničarski teren, nagnut u pravcu sjeveroistok-jugozapad, sa razlikom nadmorskih visina od 3,5 do 14,5 mnv. Najniži dio se nalazi jugozapadno, na izlazu vodotoka Rena iz planskog područja, a najviši u nastavku Makedonske ulice. Nagib terena je oko 1%, što plansko područje svrstava u morfološki najpovoljnije za izgradnju. Analiza osunčanosti pokazuje da su ravničarski tereni malog nagiba i djelovi padina okrenuti moru, najpovoljnije eksponirani. Cijela zona je povoljne jugozapadne i južne orijentacije koja je uticala i na naseljenost i izgrađenost zone.

Seizmička mikrorejonzacija planskog područja

Mikroseizmičkim istraživanjima utvrđeno je i na karti seizmičke mikrorejonzacije izdvojeno više seizmičkih zona i podzona u okviru VIII-og i IX-og stepena

seizmičkog intenziteta MKS skale sa koeficijentima seizmičnosti $k_s=0,04$ do $k_s=0,14$. Prema podacima iz Generalnog urbanističkog plana, plansko područje pripada zoni 9c, sa sledećim karakteristikama:

- Zonu 9c ($k_s=0,12$) sačinjavaju tereni izgrađeni iz nevezanih, šljunkovito pješkovitih sedimenata debljine 10–20 m i dubinom do podzemne vode 1–4 m, tereni iz poluvezanih do nevezanih glinovito–šljunkovitih naslaga debljine 10–30 m i dubinom do podzemne vode 0–4 m i tereni izgrađeni iz glina i glinovitih naslaga debljine do 25 m bez vezanog horizonta podzemne vode koja se može nalaziti u većim dubinama u tankim zaglinjenim šljunkovito–pješkovitim proslojcima.

Vrijednosti očekivanih maksimalnih ubrzanja kreću se u intervalu $a_{(max)g}=0,14–0,28$, a vrijednosti koeficijenta seizmičkog intenziteta odgovaraju $k_s=0,07–0,14$, za povratni period od 50 godina koji je uzet kao mjerodavan za projektovanje uobičajenih konstruktivnih sistema.

Mjere zaštite od seizmičkih razaranja obuhvataju planiranje, projektovanje i izvođenje objekata i građevinskih radova u skladu sa standardima MEST EN 1998-1 i nacionalnim standardom MEST EN 1998-1/NA.

Nosivost terena

Nosivosti ravninarskih terena izgrađenih iz nevezanih i poluvezanih naslaga računate su za trakaste temelje dubine 1,5 m i širine 1,0 m. Pri tome, u obzir su uzimani geomehanički parametri za dubine do najviše 15 m ispod temelja. Dobijeni rezultati u Barskom polju kreću se između 75 i 400 kPa. Barsko polje je moguće razdijeliti, prema nosivosti, na šest zona sa nosivostima 75 do 400 kPa, a ovdje se prezentiraju neke od njih. Područja u donjim tokovima Željeznice i Rikavca, izgrađena iz aluvijalnih šljunkovito–pješkovitih nanosa tih rijeka imaju najveće nosivosti koje iznose 200 do 400 kPa. Područje pokriveno vještačkim nasipima, obično iz krečnjačke drobine, u području luke i okolini, ima nosivost 120 do 250 kPa. Centralni dio Barskog polja kojeg izgrađuju aluvijalne i proluvijalne gline sa proslojcima zaglinjenih šljunkova (Topolica, Bjeliši) i periferni djelovi polja (između Starog Bara i Novog naselja) izgrađeni iz proluvijalnih glinovitih naslaga imaju nosivosti 75–200 kPa. Za istočni dio polja (Donje Zaljevo) kojeg izgrađuju aluvijalne i proluvijalne gline ne postoji dovoljno podataka za tačniju procjenu nosivosti. Na osnovu podataka bušotina B–85 i 86 nosivost tog dijela polja iznosi 100–200 kPa. Granice između ovih zona nijesu jasne ni oštre, nego su to postepeni prelazi slijni litološkim, lateralnim granicama šematiziranim u inženjersko–geološkim presjecima terena. Navedeni brožani podaci o nosivostima su samo orijentacionog karaktera i ne mogu se upotrijebiti za temeljenje pojedinih objekata. To znači da je za temeljenje zahtjevnih objekata na ovim terenima potrebno izvršiti odgovarajuće geomehaničke analize i izračunati nosivost temeljnog tla.

Preporuke za planiranje i projektovanje

S obzirom da dejstvo zemljotresa na građevinski fond zavisi, između ostalog, i od lokacije (kompleksnih uslova terena), koncentracije i gustine izgrađenosti, namjene pojedinih površina, primjena tehničkih propisa i preduzimanje preventivnih, zaštitnih mjera predstavljaju veoma važan faktor minimiziranja šteta prouzrokovanim

eventualnim zemljotresima. Stoga urbanističko planiranje i projektovanje i arhitektonsko – građevinsko planiranje i projektovanje i izgradnja moraju biti u skladu sa seizmičkim uslovima koji vladaju na terenu, kako bi se u svim uslovima sprovela ekonomičnost funkcionisanja urbanog sistema. Cilj preporuka za planiranje i projektovanje je da se postigne što racionalnija namjena pojedinih površina, veća seizmička stabilnost, ekonomičnija gradnja i smanjenje šteta koje bi nastale u slučaju eventualnih zemljotresa u budućnosti.

Urbanističko planiranje i projektovanje

Pri izradi urbanističkih planova i u projektovanju objekata izbjegavati prevelike gustine izgrađenosti i težiti dobroj međusobnoj povezanosti pojedinih zona.

U procesu urbanističkog planiranja i projektovanja treba težiti da se, koliko je moguće, usaglasi namjena površina, odnosno distribucija pojedinih elemenata, sa intenzitetom očekivane seizmičke pojave po pojedinim zonama. U tom smislu, treba nastojati da se objekti odnosno urbani elementi osjetljiviji na seizmičke uticaje distribuiraju po zonama sa nižim vrijednostima ubrzanja. Treba nastojati da se gustina izgrađenosti, stanovanja i dr. usaglasi koliko je moguće sa očekivanim uticajima po pojedinim zonama u smislu smanjenja sa porastom tih uticaja, što važi i za zone urbane rekonstrukcije.

Prosječna gustina izgrađenosti, posebno stanovanja, treba da je manja od one koja se predviđa uobijanim urbanističkim normativima. Preporučuje se primjena otvorenog sistema gradnje. Na razmatranom području, mogu se graditi objekti različite spratnosti, uz pravilan (optimalan) izbor konstruktivnih sistema i materijala i poštovanje urbanističkih pokazatelja. Gabariti u osnovi objekta treba da imaju, po mogućnosti, pravilne geometrijske forme (najpovoljnije su one simetrične u odnosu na glavne ose objekta, kao što su pravougaona, kvadratna i slično). Kod objekata koji moraju da imaju složene gabarite u osnovi a čiji pojedini djelovi imaju različite spratnosti (npr. turistički objekti tipa hotela sa restoranima i sličnim funkcijama) treba seizmičkim dilatacionim fugama gabarit objekta podijeliti tako da pojedini djelovi imaju pravilne forme u osnovi i po visini i omoguće projektovanje zasebnih konstruktivnih jedinica.

Pogodnost terena za urbanizaciju

Plansko područje većim dijelom spada u terene pogodne za urbanizaciju uz manja ograničenja (II), gdje treba računati na manje prethodne intervencije u tlu i na terenu. Zadovoljavaju sledeće osnovne kriterijume: nagib terena 5–10q, stabilan i uslovno stabilan teren sa manjim i rijetkim pojavama nestabilnosti, nosivost 120–200 kPa, dubina do nivoa podzemne vode 1,5 – 4 m i koeficijent seizmičnosti je ispod 0,14. Ova kategorija obuhvata ravničarske i padinske terene izgrađene iz nevezanih, poluvezanih i vezanih (samo na padinama) stijena.

Proračune raditi na IX stepen seizmičkog inteziteta po MCS skali. Objekat mora biti izgrađen prema važećim propisima za građenje u seizmičkim područjima. Za potrebe proračuna koristiti podatke Zavoda za hidrometeorologiju o klimatskim i hidrometeorološkim karakteristikama u zoni predmetne lokacije.

Prije izrade tehničke dokumentacije shodno Zakonu o geološkim istraživanjima ("Sl.list RCG", br.28/93, 42/94, 26/07 i "Sl.list CG", br. 28/11) i Pravilniku o sadržaju projekta geoloških istraživanja ("Sl.list CG", br. 68/23) izraditi:

- Elaborat o geofizičkim istraživanjima tla i
- Elaborat o inženjersko-geološkim karakteristikama tla.

19. **POTREBA IZRADE URBANISTIČKOG PROJEKTA**

/

20. **ZA ZGRADE URBANISTIČKO-TEHNIČKI USLOVI SADRŽE I URBANISTIČKE PARAMETRE**

Oznaka urbanističke parcele	B4- UP4
Površina urbanističke parcele	3,039.55 m ²
Maksimalni indeks zauzetost pod objektom	0.40
Maksimalni indeks izgrađenosti	1.50
Maksimalna bruto razvijena građevinska površina objekata (min BRGP)	4,559.33 m ²
Površina pod objektom	1,215.82 m ²
Maksimalni broj nadzemnih etaža	P+3
Površina centralnih funkcija	455.93 m ²
Površina stanova	4,103.39 m ²
Broj stanova	27

Parametri za parkiranje odnosno garažiranje vozila

Parkiranje ili garažiranje putničkih vozila i vozila za obavljanje djelatnosti obezbjeđuju se, po pravilu, na parceli, odnosno lokaciji, izvan javnih površina, i realizuju istovremeno sa osnovnim sadržajem na parceli, odnosno lokaciji.

Broj mjesta za parkiranje koji treba ostvariti na parceli utvrđuje se po normativu:

vrsta sadržaja	potreban broj parking mesta
STANOVANJE (kolektivno)	1-1,2 PM / 1 stambena jedinica
STANOVANJE (individualno)	1 PM / 1 stan
INDUSTRIJA I SKLADIŠTA	0,25 - 0,30 PM / 1 zaposlenom
POSLOVANJE (administracija)	10 PM / 1000 m ²
ŠKOLE	0,25 - 0,35 PM / 1 zaposlenom
TRGOVINA	20 - 40 PM / 1000 m ² korisne površine
POŠTA, BANKA	20 - 30 PM / 1000 m ² korisne površine
HOTEL	50 PM / 100 soba
UGOSTITELJSTVO	25 - 30 PM / 1000 m ² korisne površine
SPORTSKI OBJEKTI	0,30 PM / gledaocu
BOLNICA	25 PM / 1000 m ² korisne površine

Od potrebnog broja mjesta za stacioniranje vozila, najmanje 40% mora bitu riješeno kao garažiranje.

Najveći dozvoljeni indeks zauzetosti podzemne etaže iznosi 1.00 - (100%).

Obrada otvorenih parkinga treba da je takva da omogući maksimalno ozelenjavanje. Koristiti po mogućnosti zastor od prefabrikovanih elemenata (beton-trava). Udaljenost objekta od granice parcele definisana je građevinskim linijama.

Prilikom projektovanja garaža projektant je obavezan da poštuje i Pravilnik o tehničkim zahtjevima za zaštitu garaža za putničke automobile od požara i eksplozija („Službeni list CG“, br. 13/07 i 32/11).

Smjernice za oblikovanje i materijalizaciju, posebno u odnosu na ambijentalna svojstva područja

Arhitektonsko oblikovanje prostora treba da uvažava karakteristični ambijent područja, te da istovremeno doprinosi stvaranju slike centra uređenog turističkog grada.

Rješenje građevinskih struktura u oblikovnom i likovnom pogledu mora da odgovara klimatskim karakteristikama područja.

Prostorno oblikovanje treba da bude u skladu sa namjenom i sadržajem objekata, tako da objekti imaju prepoznatljivost i arhitektonski izraz adekvatan funkciji, uz obavezu da se ostvari vizuelno jedinstvo cjelovitog prostornog rešenja, u skladu sa već formiranim ambijentom.

U projektovanju objekata je moguće koristiti savremene i tradicionalne materijale, vodeći računa o usaglašenosti likovnog izraza i ambijenta.

Spoljna obrada objekata-fasada, mora biti izvedena od odgovarajućih materijala koji garantuju adekvatnu zaštitu enterijera objekata. Preporučuje se upotreba savremenih materijala koji daju mogućnost za originalna arhitektonska rješenja, a istovremeno su dobra zaštita objekata.

Zavisno od arhitektonskog rješenja, od prirodnih materijala prednost dati kamenu i drvetu.

Krovove objekata predvidjeti kao kose, malih nagiba, sa pokrivačem od crijepa, ili ravne, sa svim potrebnim slojevima izolacije

Kolorit objekata uskladiti sa projektovanom formom, ambijentom, klimatskim uslovima i funkcijom, imajući istovremeno u vidu hromatski tretman okolnih struktura. Za ograde, oluke, okove i slične elemente koristiti nekorozivne materijale.

Posebnu pažnju posvetiti uređenju otvorenih površina, uz nastojanje da se nadgrade i afirmišu osnovne karakteristike lokacije. Otvorene površine predstavljaju sve prostore koji su površinski uređeni kao slobodne parterne površine (popločane, ozelenjene površine...) a koje su nastale u okviru bloka ili parcele:

- direktno na zemlji, kao uređenje terena
- iznad podrumskih prostorija (ispod kojih su smještene garaže), koje dobijaju adekvatnu namjenu uz adekvatno uređenje i ozelenjavanje
- iznad suterenskog prostora kao dvorište, koje se takođe uređuje i ozelenjava
- iznad prizemne etaže, ako je veće površine, namijenjene za zajedničke aktivnosti i ako je bogato uređeno i ozelenjeno
- eventualno iznad krovnih ravnih površina ako su dostupne, sa dopunskim sadržajima.

Uređenje otvorenih površina prilagoditi namjeni objekata, ambijentu i klimatskim uslovima. Različitom obradom izdiferencirati namjensku podjelu partera, sa ciljem da se obezbijedi spontano korišćenje i prijatan doživljaj u prostoru, ostvarujuću, kroz usklađivanje elemenata parterne obrade, oblikovno, a po potrebi i funkcionalno, povezivanje sa parternim cjelinama susjednih objekata.

Kod obrade trotoara i pješačkih staza ostvariti upotrebnu funkciju (odgovarajuće širine, ravne površine, mali nagibi i sl.) i zadovoljiti estetske kriterijume primjenom materijala za završnu obradu (kamene ploče, behaton elementi, kamene kocke i drugo).

Pravilnim izborom urbane opreme (elemenata za sjedenje i odmor, korpi za otpatke, žardinjera i drugo), likovnim intervencijama (skulpture, instalacije, vodeni efekti...), elementima vizuelnih komunikacija (oglasne table, bilbordi, putokazi...) i cjelokupnim urbanim dizajnom doprinijeti ambijentalnoj vrijednosti prostora.

Smjernice za uređenje terena

Uređenje terena treba da bude usaglašeno - povezano između parcela i sa kontaktnim područjem. Kolski pristup planiranim parcelama samo privremeno može biti sa obodnih bulevara, dok se kroz realizaciju unutrašnjosti bloka tehničkim rješenjima koja se povezuju ne obezbijedi odgovarajući pristup.

Otvorene površine treba da budu uređene, ozelenjene, dostupne za korišćenje, povezane i prohodne.

Uslovi za unapređenje energetske efikasnosti

Uvođenjem energetske komponente u urbanističko planiranje obavezuju se investitori i projektanti da teže postizanju optimalnih odnosa između arhitekture i potrebne energije objekta kroz pažljivo određenje sledećih komponenti:

- orijentacija i dispozicija objekta,
- oblik objekta,
- nagib krovnih površina,
- boje objekta,
- toplotna akumulativnost objekta,
- ekonomska debljina termoizolacije,
- razuđenost fasadnih površina itd.

Na planu racionalizacije potrošnje energije DUP-a "Topolica IV", predlaže se racionalnost, u okviru koje je osnovna mjera, poboljšanje toplotne izolacije prostorija, tako da se u zimskom periodu zadržava toplota a u ljetnjem sprečava nepotrebno zagrijavanje, zatim odgovarajuća orijentacija i veličina otvora, i korišćenje alternativnih, odnosno obnovljivih izvora energije - sunčeve energije, energije podzemne vode, tla.

Prilikom izrade tehničke dokumentacije poštovati Pravilnik o sadržaju elaborata energetske efikasnosti zgrada ("Službeni list CG", br.47/13).

DOSTAVLJENO:

- Podnosiocu zahtjeva
- Direktoratu za inspekcijske poslove
- U spise predmeta
- a/a

	OBRAĐIVAČI URBANISTIČKO-TEHNIČKIH USLOVA:	Branka Petrović <i>B. Petrović</i> Nataša Đuknić <i>Đuknić N.</i>
		DRŽAVNA SEKRETARKA Marina Izgarević Pavićević 
	PRILOZI	
	<ul style="list-style-type: none"> - Grafički prilozi iz planskog dokumenta - Kopija plana od 27.09.2024.godine, izdata od Uprave za nekretnine – PJ Bar - Akt Agencije za zaštitu životne sredine - Sektor za izdavanje dozvola i saglasnosti, broj 03-D-3704/2 od 30.09.2024. godine - Akt Sekretarijata za komunalne poslove i saobraćaj - Opština Bar, broj UPI 14-341/24-599/1 od 03.10.2024. godine - Akt D.O.O. „Vodovod i kanalizacija“ Bar, broj 6447 od 04.10.2024. godine 	



Detaljni urbanistički plan "Topolica IV"			
OPŠTINA	OPŠTINA BAR		
POSREDOVAČ	INFOTRANS DOD PODGORICA PLANING DOD NK, št.c		
POSREDOVAČ	TOPOGRAFSKO - KATASTARSKI PLAN	datum: januar 2014.	
POSREDOVAČI (POSREDOVAČI ZAPOSREDOVANJE)	Mirjana Nikučić, d.o.o. Gordana Kovačins, d.o.o.	skala: 1:1000	
BR. PLAN	PLAN		01

LEGENDA

- --- --- GRANICA DUP-A
- o G 02 OZNAKE KOORDINATA PRELOMNIH TAČAKA GRANICE PLANA





Detaljni urbanistički plan "Topolica IV"

naslovac	OPŠTINA BAR	
izradio/ć	INFOTRANS DOO PODGORICA PLANING DOO NIK SIĆ	
naziv karte	PLAN NAMJENE POVRŠINA	datum: 10.11.2013
odgovorni ovlašten osobnik	Mirjana Nikolić, dpp Gordana Kovačina, dia	veličina karte: 1:1000
broj	PLAN	redni broj: 07

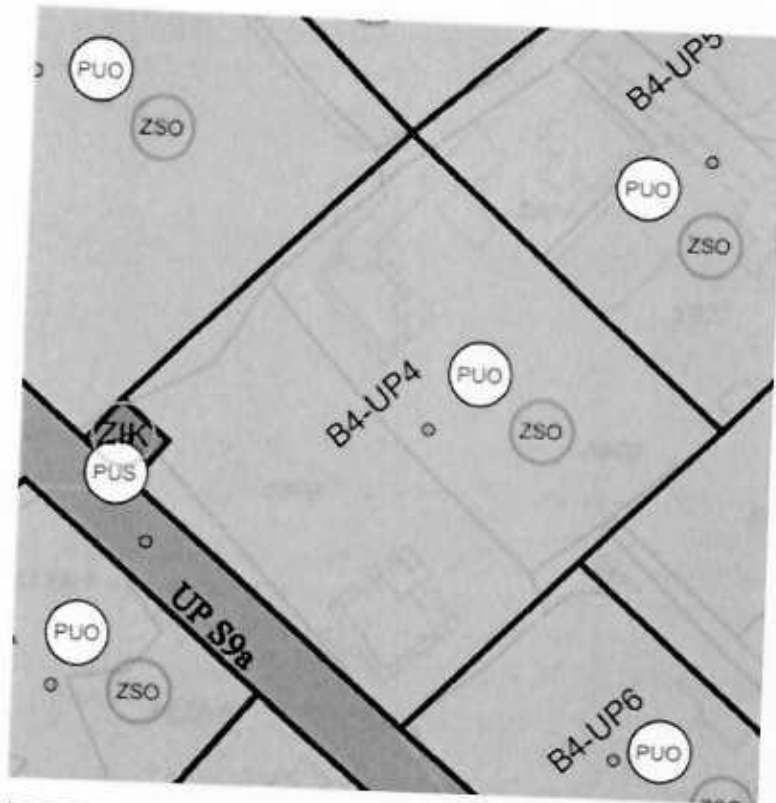
LEGENDA

- GRANICA PLANSKOG DOKUMENTA
- GRANICA URBANISTIČKE PARCELE
- GRANICA URBANISTIČKOG BLOKA
- GRANICA URBANISTIČKE ZONE
- A1-UP1 OZNAKA URBANISTIČKE PARCELE
- UPS1 OZNAKA PARCELE ZA SAOBRAĆAJNE POVRŠINE
- UPT1 OZNAKA PARCELE TRAFDOSTANICE
- UPpu1 OZNAKA PARCELE ZA PEJZAŽNO UREĐENJE
- UPvp1 OZNAKA PARCELE VOĐOTOKA
- 1,2,3... OZNAKA URBANISTIČKOG BLOKA
- A,B,C OZNAKA URBANISTIČKE ZONE

PLAN NAMJENE POVRŠINA

- POVRŠINE ZA STANOVANJE VELIKE GUSTINE
- POVRŠINE ZA MJEŠOVITE NAMJENE
- POVRŠINE ZA CENTRALNE DJELATNOSTI
- POVRŠINE ZA ŠKOLSTVO I SOCIJALNU ZAŠTITU
- POVRŠINE ZA OBJEKTE ELEKTROENERGETSKE INFRASTRUKTURE
- POVRŠINE ZA PEJZAŽNO UREĐENJE JAVNE NAMJENE
- POVRŠINE ZA PEJZAŽNO UREĐENJE SPECIJALNE NAMJENE
- DRUMSKI SAOBRAĆAJ
- POVRŠINE ZA ŽELJEZNIČKI SAOBRAĆAJ
- POVRŠINE POVRŠINSKIH VODA





Detaljni urbanistički i plan "Topolica IV"			
naslov:	OPŠTINA BAR		
izradio:	INFOTRANS DOO PODGORICA PLANING DOO NIK ŠIĆ		
naslov karte:	PLAN ZELENIH I SLOBODNIH POVRŠINA	datum: januar 2014.	
odgovorni inženjer planer:	Mirjana Nikolić, dpp Ana Vučković, drs-pa	razmjerak karte: 1:1000	
vrsta:	PLAN	broj list:	08

LEGENDA

--- --- --- GRANICA PLANSKOG DOKUMENTA


PLAN ZELENIH I SLOBODNIH POVRŠINA

- POVRŠINE JAVNE NAMJENE
- POVRŠINE OGRANIČENE NAMJENE
- POVRŠINE ZA SPECIJALNE NAMJENE
- ZELENILO UZ SAOBRAĆAJNICE
- SKVER
- ZELENILO STAMBENIH OBJEKATA I BLOKOVA
- ZELENILO POSLOVNIH OBJEKATA I CENTRALNIH DJELATNOSTI
- ZELENILO OBJEKATA PROSVETE
- ZELENILO INFRASTRUKTURE
- ZAŠTITNI POJASEVI
- LINEARNO ZELENILO





Detaljni urbanistički plan "Topolica IV"		
Opština:	OPŠTINA BAR	
Projektant:	INFOTRANS DOO PODGORICA PLANING DOO NIK ŠIĆ	
Godina izdavanja:	PLAN SAOBRAĆAJNE INFRASTRUKTURE	datum: januar 2014.
Projektovani graditelji objekata:	Mirjana Nikolić, dgp Svetica Zindović, dig	Skalarna karta: 1:1000
Šifra:	PLAN	list broj: 09



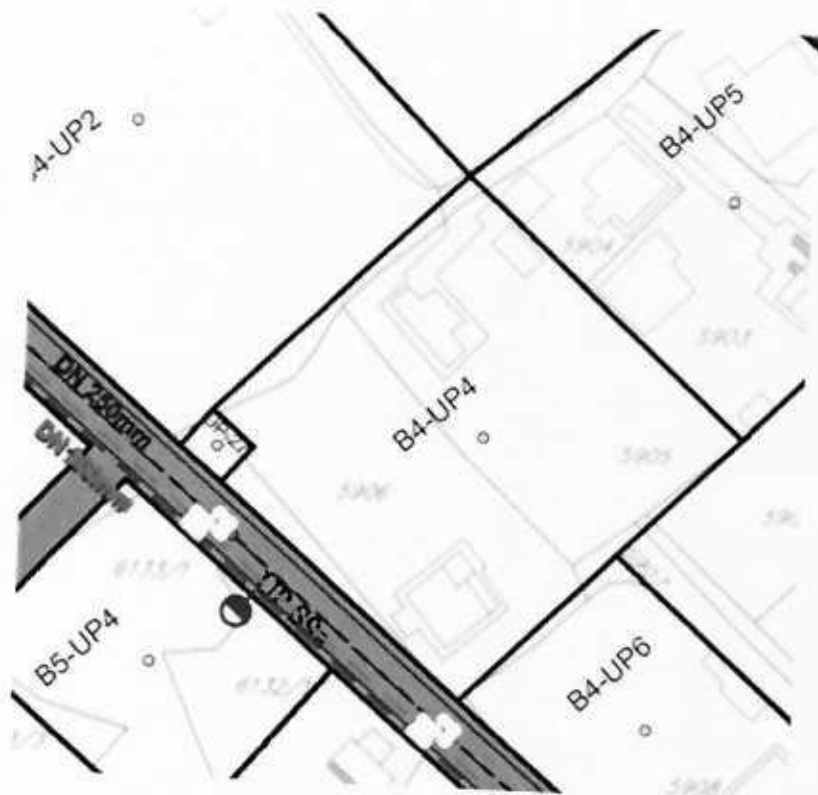
LEGENDA

●●●●●●●● GRANIČA PLANSKOG DOKUMENTA

PLAN SAOBRAĆAJNE INFRASTRUKTURE

- IVIČNJAK
- OSOVINA SAOBRAĆAJNICE
- OZNAKA MJESTA PRIKLJUČKA
- OZNAKA PRESJEKA TANGENTI
- OZNAKA PRESJEKA SAOBRAĆAJNICA
- NAZIV SAOBRAĆAJNICE
- KOLSKO - PJEŠAČKE POVRŠINE
- PJEŠAČKE POVRŠINE
- JAVNI PARKING I GARAŽA





LEGENDA

--- GRANICA PLANSKOG DOKUMENTA

VODOVOD

— VODOVOD

- - - PLANIRANI VODOVOD

● PLANIRANI HIDRANT

FEKALNA KANALIZACIJA

— KANALIZACIONI VOD

- - - PLANIRANI KANALIZACIONI VOD

■ POSTOJEĆE REVIZIONO OKNO

□ PLANIRANO REVIZIONO OKNO

→ SMJER ODVOĐENJA

ATMOSFERSKA KANALIZACIJA

— KANALIZACIONI VOD

- - - PLANIRANI KANALIZACIONI VOD

■ POSTOJEĆE REVIZIONO OKNO

□ PLANIRANO REVIZIONO OKNO

→ SMJER ODVOĐENJA

UREĐENJE VODOTOKA

— OTVORENI VODOTOK

- - - NATKRIVENI VODOTOK

Detaljni urbanistički i plan "Topolica IV"		
naselje	OPŠTINA BAR	
odrađivač	INFOTRANS DOO PODGORICA PLANING DOO NIK SIĆ	
naziv karte	STANJE I PLAN HIDROTEHNIČKE INFRASTRUKTURE	10
odgovorni projektant	Mirjana Nikolić, Isp Ibrahim Bećović, Ing	1:1000
list	PLAN	10





Detaljni urbanistički i plan "Topolica IV"		
naselje	OPŠTINA BAR	
izradio	INFOTRANS DOO PODGORICA PLANING DOO NIK ŠIĆ	
naziv karte	STANJE I PLAN ELEKTROENERGETSKE INFRASTRUKTURE	datum: januar, 2014.
odgovorni inženjer planar	Mirjana Nikolić, o.p.p. Vladimir Durutović, d.i.e.	skala karte: 1:1000
vrsta	PLAN	broj list: 11

LEGENDA

--- GRANICA PLANSKOG DOKUMENTA

STANJE I PLAN ELEKTROENERGETSKE INFRASTRUKTURE

- ELEKTROVOD 35 kV
- ELEKTROVOD 35 kV - PLANIRANI
- ELEKTROVOD 10 kV
- ELEKTROVOD 10 kV - PLANIRANI
- NADZEMNI KORIDOR 10kV VODA
- KORIDOR 35kV KABLA - PLANIRANI
- TRAFOSTANICA
- PLANIRANA TRAFOSTANICA





Detaljni urbanistički plan "Topolica IV"			
naslovnik	OPŠTINA BAR		
izrađivač	INFOTRANS DOO PODGORICA PLANING DOO NIK ŠIĆ		
naziv karte	STANJE I PLAN ELEKTRONSKE KOMUNIKACIONE INFRASTRUKTURE	datum: januar, 2014.	
odgovorni planer planer	Mirjana Nikolić, dpp Dragica Vujičić, dia	razmjera karte: 1:1000	
vrsta	PLAN	redni broj	12

LEGENDA

●●●●●●●● GRANICA PLANSKOG DOKUMENTA

STANJE I PLAN ELEKTRONSKE KOMUNIKACIONE INFRASTRUKTURE

- POSTOJEĆE STANJE TK INFRASTRUKTURE
- PLANIRANO STANJE TK INFRASTRUKTURE 2 x PVC110
- TK OKNO
- PLANIRANO TK OKNO





LEGENDA

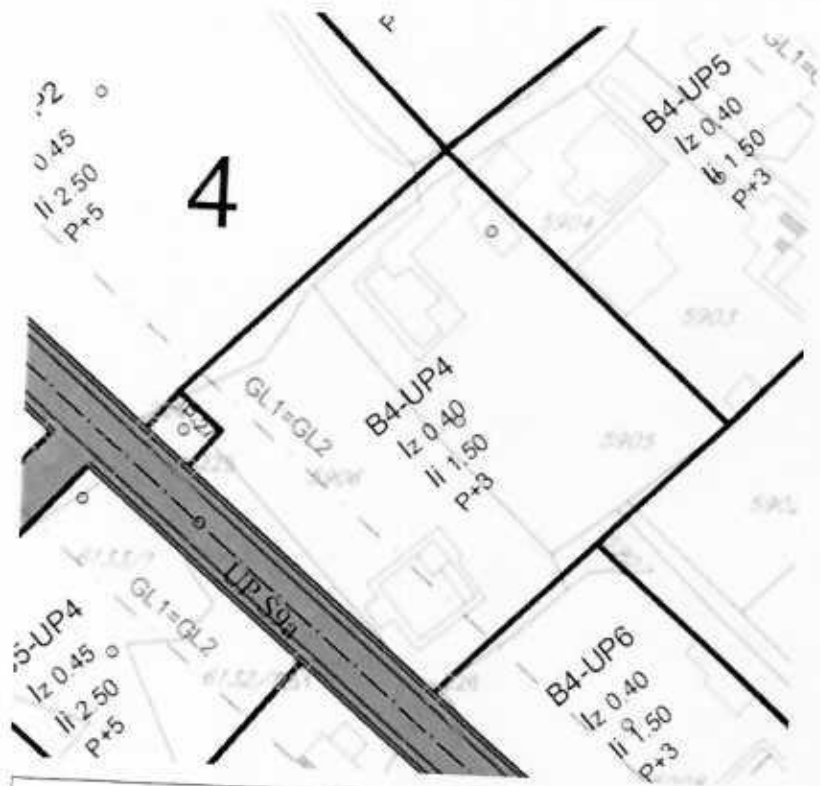
- GRANICA PLANSKOG DOKUMENTA
- GRANICA KATASTARSKE PARCELE
- 12.54/1 OZNAKA KATASTARSKE PARCELE
- GRANICA URBANISTIČKE PARCELE
- GRANICA URBANISTIČKOG BLOKA
- GRANICA URBANISTIČKE ZONE
- A1-UP1 OZNAKA URBANISTIČKE PARCELE
- UPS1 OZNAKA PARCELE ZA SAOBRAĆAJNE POVRŠINE
- UPT1 OZNAKA PARCELE TRAFOSTANICE
- UPpu1 OZNAKA PARCELE ZA PEJZAŽNO UREĐENJE
- UPvp1 OZNAKA PARCELE VODOTOKA
- 1,2,3... OZNAKA URBANISTIČKOG BLOKA
- A,B,C OZNAKA URBANISTIČKE ZONE

Detaljni urbanistički plan "Topolica IV"			
naslov:	OPŠTINA BAR		
izradio:	INFOTRANS DOO PODGORICA PLANING DOO NIK ŠIĆ		
naslov carte:	PLAN PARCELACIJE	datum:	januar, 2014.
odgovorni inženjer planer:	Mirjana Nikolić, ddp Gordana Kovačins, dia	skala:	1:1000
broj:	PLAN	listova ukupno:	13

Koordinate prelomnih tačaka granice urbanističke parcele B4-UP 4

BROJ TAČKE	X	Y
661	6591859.599	4661947.515
662	6591853.465	4661952.653
657	6591890.633	4661912.282
658	6591912.791	4661934.068
659	6591930.470	4661951.450
660	6591855.069	4661942.123
650	6591889.312	4661987.737





Detaljni urbanistički plan "Topolica IV"			
opština	OPŠTINA BAR		
izradili su	INFOTRANS DOO PODGORICA PLANING DOO NIK ŠIĆ		
naziv plana	PLAN NIVELACIJE I REGULACIJE	datum	januar, 2014.
odgovorni za plan	Mirjana Nikolić, dpp Gordana Kovacina, dia	razmjera nacrta	1:1000
vrsta	PLAN	redni broj	14

LEGENDA

- --- --- GRANICA PLANSKOG DOKUMENTA
- — — GRANICA URBANISTIČKE PARCELE
- — — GRANICA URBANISTIČKOG BLOKA
- — — GRANICA URBANISTIČKE ZONE
- — — REGULACIONA LINIJA
- GL1P+ 2. GRADEVINSKA LINIJA PRIZEMLJA I PRVE ETAŽE
- GL1+ 2. GRADEVINSKA LINIJA ETAŽA IZNAD PRVOG SPRATA
- GL1+GL2 2. GRADEVINSKA LINIJA PRIZEMLJA I ETAŽA IZNAD PRIZEMLJA
- A1-UP1 OZNAKA URBANISTIČKE PARCELE
- UPS1 OZNAKA PARCELE ZA SAобрачAJNE PóVRŠINE
- UPT1 OZNAKA PARCELE TRAFOSTANICE
- UPpu1 OZNAKA PARCELE ZA PEJZAŽNO UREĐENJE
- UPvp1 OZNAKA PARCELE VODOTOKA
- 1,2,3... OZNAKA URBANISTIČKOG BLOKA
- A,B,C OZNAKA URBANISTIČKE ZONE
- Iz INDEKS ZAUZETOSTI ZA PARCELU
- II INDEKS IZGRADENOSTI ZA PARCELU
- P+9 SPRATNOST OBJEKTA



Koordinate prelomnih tačaka građevinskih linija

B4-UP 4 GL1=GL2

BROJ TAČKE	X	Y
120	6591810.332	4661994.022
117	6591928.158	4661895.154

Koordinate prelomnih tačaka regulacione linije

BROJ TAČKE	X	Y
223	6591798.513	4661989.580
224	6591848.947	4661947.260
225	6591855.069	4661942.123
226	6591890.633	4661912.282
227	6591923.109	4661885.031

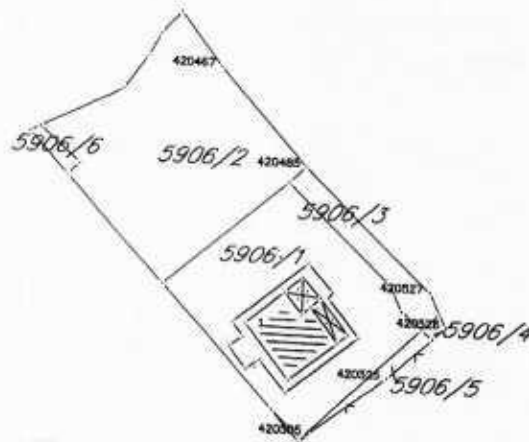




KOPIJA PLANA

Razmjera 1: 1000

Katastarska opština: NOV BAR
Broj lista nepokretnosti:
Broj plana: 24
Parcele: 5906/1, 5906/2, 5906/3,
5906/4, 5906/5, 5906/6



IZVOD IZ DIGITALNOG PLANA

Obradio: [Signature]



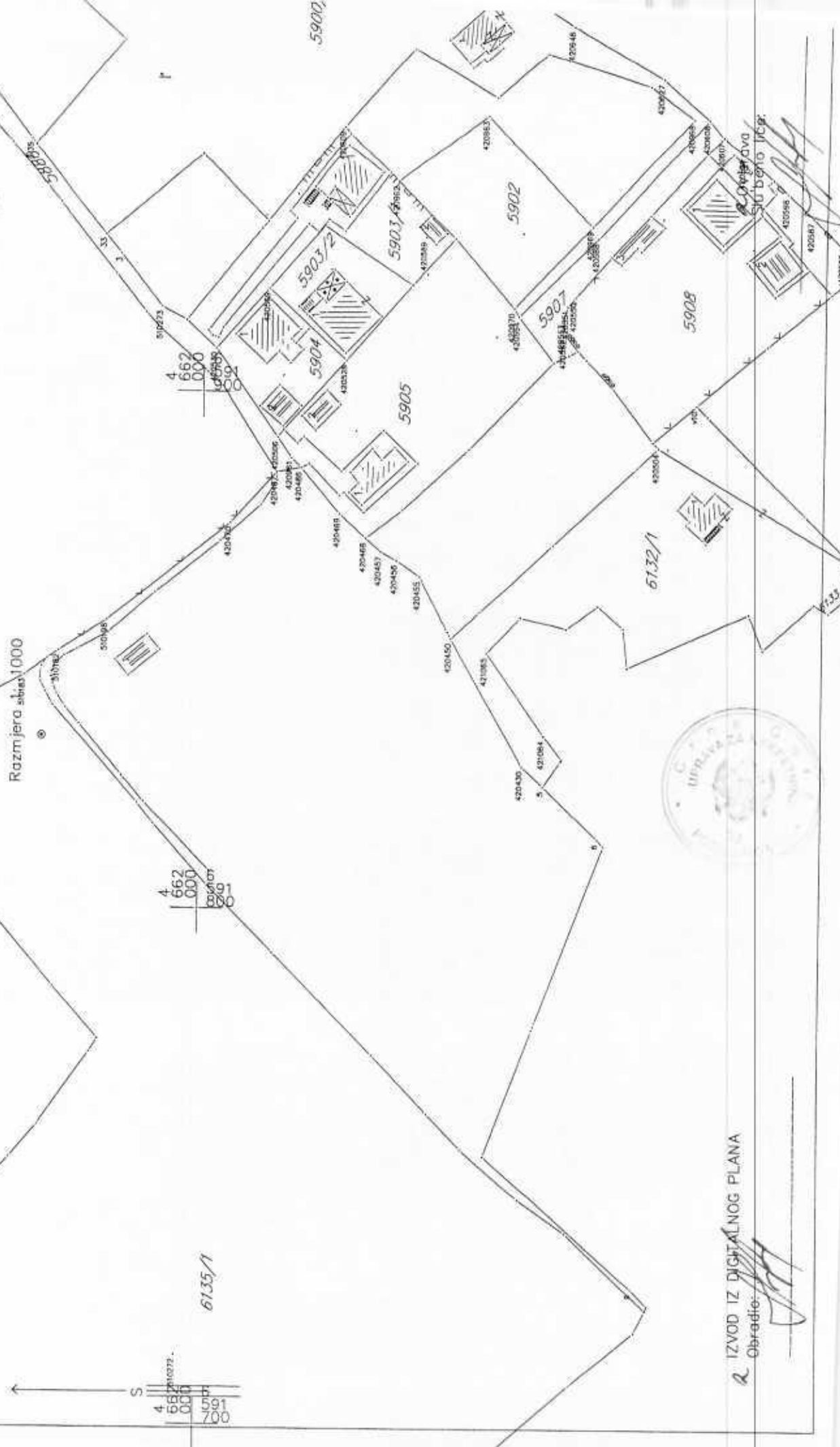
Ovjerava
Službeno lice:

[Signature]

C R N A G O R A
UPRAVA ZA NEKRETNINE
PODRUČNA JEDINICA: BAR
Broj: 917-dj-2142/2024
Datum: 27.09.2024.

KOPIJA PLANA
Razmjera skica 1:1000

Katastarska opština: NOV BAR
Broj lista nepokretnosti:
Broj plana: 17,24
Parcele: 6132/1, 6135/1, 5903/1, 5903/2, 5904, 5907, 5908, 5909, 5910, 5911, 5912, 5913, 5914, 5915, 5916, 5917, 5918, 5919, 5920, 5921, 5922, 5923, 5924, 5925, 5926, 5927, 5928, 5929, 5930, 5931, 5932, 5933, 5934, 5935, 5936, 5937, 5938, 5939, 5940, 5941, 5942, 5943, 5944, 5945, 5946, 5947, 5948, 5949, 5950, 5951, 5952, 5953, 5954, 5955, 5956, 5957, 5958, 5959, 5960, 5961, 5962, 5963, 5964, 5965, 5966, 5967, 5968, 5969, 5970, 5971, 5972, 5973, 5974, 5975, 5976, 5977, 5978, 5979, 5980, 5981, 5982, 5983, 5984, 5985, 5986, 5987, 5988, 5989, 5990, 5991, 5992, 5993, 5994, 5995, 5996, 5997, 5998, 5999, 6000



IZVOD IZ DIGITALNOG PLANA
Obradio: [Signature]



Crna Gora
AGENCIJA ZA ZAŠTITU ŽIVOTNE SREDINE

Podgorica, Ministarstvo prostornog planiranja,
urbanizma i državne imovine

SEKTOR ZA IZDAVANJE DOZVOLA I SAGLASNOSTI
Broj: 03-D-3704/1

Broj	3.10.2024
Podgorica	30.09.2024. godine
06-333/24-11497/2	

MINISTARSTVO PROSTORNOG PLANIRANJA, URBANIZMA I DRŽAVNE IMOVINE
Direktorat za građevinarstvo

Podgorica
Ul. IV Proleterske brigade br.19

VEZA: 03-D-3704/1 od 27.09.2024.godine

PREDMET: Odgovor na zahtjev u cilju izdavanja urbanističko-tehničkih uslova

Povodom vašeg zahtjeva, broj 06-333/24-11497/2, kojim ste tražili mišljenje o potrebi procjene uticaja na životnu sredinu za građenje novog objekta na katastarskim parcelama br. 5906/1, 5906/2, 5906/3, 5906/4, 5906/5 i 5906/6 KO Novi Bar, u zahvatu Detaljnog urbanističkog plana „Topolica IV“, Opština Bar, a u cilju izdavanja urbanističko-tehničkih uslova Đurović Goranu, obavještavamo vas sledeće:

Uredbom o projektima za koje se vrši procjena uticaja na životnu sredinu („Službeni list Crne Gore“, br. 20/07, „Službeni list Crne Gore“, br. 47/13, 53/14 i 37/18), utvrđen je spisak projekata za koje je obavezna procjena uticaja na životnu sredinu i projekata za koje se može zahtijevati procjena uticaja.

Uvidom u dostavljenu dokumentaciju nije moguće utvrditi koji su sadržaji planirani na predmetnoj lokaciji.

Smatramo da Investitora treba obavezati da, kada bude jasno definisao planirane sadržaje na predmetnoj lokaciji, zatraži Izjašnjenje o potrebi procjene uticaja na životnu sredinu kod Agencije za zaštitu životne sredine.

dr Milan Gazdić
DIREKTOR



AGENCIJA ZA ZAŠTITU
ŽIVOTNE SREDINE
CRNE GORE

IV Proleterske 19
81000 Podgorica, Crne Gora
tel: +382 20 446 500
email: epamontenegro@gmail.com
www.epa.org.me



Crna Gora
Opština Bar
Sekretarijat za komunalne poslove i
saobraćaj

Pisarnica Ministarstvo prostornog planiranja,
urbanizma i državne imovine

Adresa: Bulevar revolucije br. 1
85000 Bar, Crna Gora
Tel: +382 30 311 561
email: sekretarijat.kps@bar.me
www.bar.me

06-333/24-11497/4

Broj: UPI 14-341/24-599/1

Bar, 03.10.2024. godine

Sekretarijat za komunalne poslove i saobraćaj, rješavajući po zahtjevu Ministarstva prostornog planiranja, urbanizma i državne imovine, a na osnovu člana 17 Zakona o putevima („Sl. list Crne Gore“, br. 82/20), člana 74 Zakona o planiranju prostora i izgradnji objekata („Sl. list Crne Gore“, br. 64/17, 44/18, 63/18, 82/20 i 86/22) i člana 18 Zakona o upravnom postupku („Sl. list Crne Gore“, br. 56/14, 20/15, 40/16 i 37/17), donosi:

R J E Š E N J E

Utvrđuju se saobraćajno-tehnički uslovi za izgradnju saobraćajnog priključka, za potrebe izgradnje objekta stanovanja velikih gustina, na urbanističkoj parceli B4-UP4, u zoni „B“, bloku „4“, u zahvatu DUP-a „Topolica IV“ („Sl. list Crne Gore – opštinski propisi“, br. 39/13), opština Bar:

1. Priključak na javnu saobraćajnicu projektovati u skladu sa Planom, grafički prilog: Saobraćaj;
2. Urbanistička parcela mora da ima jedan kolski ulaz/izlaz na javnu saobraćajnicu;
3. Širinu priključka planirati u zavisnosti od usvojenog mjerodavnog vozila;
4. Mjerodavno vozilo se definiše na osnovu potrebe prilaznog puta, odnosno u zavisnosti od planiranog sadržaja na parceli;
5. Radijuse krivina pri ulasku/izlasku na UP dimenzionisati prema normativima za usvojeno mjerodavno vozilo;
6. Na priključku na put obezbijediti odgovarajuću preglednost za učesnike u saobraćaju;
7. Voditi računa o spoju prilaznog i javnog puta, za sami priključak koristiti materijale koji odgovaraju materijalima puta na koji se priključuje;
8. Uzdužne profile priključka prilagoditi terenu i okolnim objektima, uz obavezno postizanje poprečnih i podužnih nagiba potrebnih za odvođenje atmosferskih voda;
9. Na mjestu priključenja UP na javnu saobraćajnicu predvidjeti prelazne i oborene ivičnjake;
10. Na priključku UP na javnu saobraćajnicu projektovati horizontalnu i vertikalnu signalizaciju;
11. Obavezan dio tehničke dokumentacije je projekat saobraćaja i saobraćajne signalizacije, koji mora biti urađen u skladu sa važećim standardima, tehničkim uputstvima i normativima iz predmetne oblasti.

O b r a z l o ž e n j e

Ministarstvo prostornog planiranja, urbanizma i državne imovine, obratilo se ovom Sekretarijatu zahtjevom, broj 06-333/24-11497/4 od 23.09.2024. godine, zavedenim u Opštini Bar, pod brojem UPI 14-341/24-599 od 27.09.2024. godine, za izdavanje saobraćajno-tehničkih uslova za izradu tehničke dokumentacije, za potrebe izgradnje objekta stanovanja velikih gustina, na urbanističkoj parceli B4-UP4, u zoni „B“, bloku „4“, u zahvatu DUP-a „Topolica IV“ („Sl. list Crne Gore – opštinski propisi“, br. 39/13), opština Bar.

Uz zahtjev je priložen Nacrt urbanističko-tehničkih uslova za izradu tehničke dokumentacije.

Članom 17 Zakona o putevima propisano je da organ uprave izdaje saobraćajno-tehničke uslove za priključenje na javni put, pri čemu predmetne uslove za opštinske puteve izdaje nadležni organ lokalne uprave.

Članom 74 stav 5 Zakona o planiranju prostora i izgradnji objekata je propisano da uslove koje prema posebnim propisima izdaje organ za tehničke uslove, a koji su neophodni za izradu tehničke dokumentacije, kao i list nepokretnosti i kopiju katastarskog plana pribavlja Ministarstvo. Shodno članu 5 stav 1 alineja 16, organ za tehničke uslove je, pored ostalih, organ lokalne uprave nadležan za poslove saobraćaja.

Razmatrajući predmetni zahtjev, a uzimajući u obzir naprijed navedene propise, odlučeno je kao u dispozitivu rješenja.


Rješenje je donijeto bez izjašnjenja stranke o rezultatima ispitnog postupka iz razloga jer je utvrđeno da se Rješenje donosi u korist stranke.

Upustvo o pravnoj zaštiti: Protiv ovog Rješenja može se izjaviti žalba Glavnom administratoru Opštine Bar u roku od 15 dana od dana prijema istog. Žalba se ulaže preko ovog organa i taksira se sa 3 € administrativne takse.

Viši savjetnik III za saobraćaj,
Sandin Suličić



VD Sekretar
Milo Markoč



Dostavljeno: Podnosiocu zahtjeva, a/a.
Kontakt tel.: 030/311-561
E-mail: sekretarijat.kps@bar.me



DOO VODOVOD I KANALIZACIJA BAR

Ul. Branka Ćalovića br 2 85000 BAR

+382 30 312 938 +382 30 312 043

+382 30 312 938

vodovodbar@t-com.me
info@vodovod-bar.me

www.vodovod-bar.me

PIB: 02854779 • PDV: 20/31-80124-5

Broj 6447
Bar, 04.10.2024.godine

Pisarnica Ministarstvo prostornog planiranja,
urbanizma i državne imovine

Priloga	10.10.2024
Broj	06-333/24-11497/5

Ministarstvo prostornog planiranja,
urbanizma i državne imovine
IV Proleterske brigade broj 19
81 000 Podgorica

Predmet: Tehnički uslovi


Na osnovu zahtjeva Đurović Gorana, shodno Vašem aktu broj 06-333/24-11497/5 od 23.09.2024. godine, koji je zaveden u arhivi DOO »Vodovod i kanalizacija« - Bar dana 26.09.2024. godine pod brojem 6447 dostavljamo vam tehničke uslove za izradu projektne dokumentacije za izgradnju objekta stanovanja velikih gustina na urbanističkoj parceli B4-UP4, (zona B, blok 4), u zahvatu DUP-a »Topolica IV« u Baru koju čine katastarske parcele broj 5906/1, 5906/2, 5906/3, 5906/4, 5906/5 i 5906/6 KO Novi Bar opština Bar.

Prilog:

- Tehnički uslovi

S poštovanjem,

Tehnički direktor:


Alvin Tombarević



Izvršni direktor:


Mladen Đuričić



CKB 510-239-02

PBCG 535-10436-05

HB 520-19650-74

NLB 530-20001-53

LB 565-544-07

ERSTE 540-8494-77

ZB 575-786-92

AB 565-9002565371-68

Rješavajući po zahtjevu Đurović Gorana, shodno aktu Ministarstva, prostornog planiranja, urbanizma i državne imovine broj 06-333/24-11497/5 od 23.09.2024. godine, koji je zaveden u arhivi DOO »Vodovod i kanalizacija«-Bar dana 26.09.2024. godine pod brojem 6447 izdaju se:

TEHNIČKI USLOVI

za izradu projektne dokumentacije za izgradnju objekta stanovanja velikih gustina na urbanističkoj parceli B4-UP4, (zona B, blok 4), u zahvatu DUP-a »Topolica IV« u Baru koju čine katastarske parcele broj 5906/1, 5906/2, 5906/3, 5906/4, 5906/5 i 5906/6 KO Novi Bar opština Bar.

a) Opšti dio Vodovod:

1. Za registrovanje utroška vode cijelog objekta potrebno je ugraditi vodomjer u šahti u skladu sa tehničkim propisima. Šaht treba da bude lociran u posjedu investitora, 1m od ivice parcele gledajući iz pravca mjesta priključenja na ulični cjevovod. U slučaju da je profil priključka vodomjera $\varnothing \geq 50\text{mm}$ potrebno je da minimalna dubina šahte, u koju se smješta mjerni instrument, bude $h=160\text{cm}$ (unutrašnje dimenzije), rastojanje od armature i fazonskih komada do unutrašnje ivice zida min 30cm, međusobno osovinsko rastojanje armature i fazonskih komada pri paralelnom postavljanju razvoda min 50cm. Pri čemu unutrašnje dimenzije šahte ne mogu biti manje od $a \times b = 100 \times 80\text{cm}$.
2. Kod vodomjera profila $\varnothing 50\text{mm}$ i više obavezno se ispred vodomjera ugrađuje zatvarač, hvatač nečistoće, MDK komad, ravni komad za smirenje toka vode, a iza vodomjera ravni komad i zatvarač. Iza vodomjera na koji je spojena hidrantska mreža objekta ili sprinkler sistem za gašenje požara, obavezno se ugrađuje zaštitnik od povratnog toka (nepovratni ventil). Dužina ravnog dijela za smirenje toka ispred i iza vodomjera iznosi 5D ispred i 3D iza vodomjera (D je profil priključnog voda).
3. Vodovodnu šahtu obavezno izvesti sa drenažom, penjalicama i poklopcem tako postavljenim da se vodomjer ne nalazi neposredno ispod otvora poklopca. Poklopac treba da bude kružnog presjeka min dimenzija $\varnothing 600\text{mm}$ ili kvadratnog $600 \times 600\text{mm}$, nosivosti prilagođene očekivanom opterećenju.
4. Potrebno je predvidjeti zasebno mjerenje utroška vode za stambeni dio objekta poslovni dio objekta i za hidrantsku mrežu.
5. Mjerenje isporučenih količina vode u objektima koji će se graditi ili postavljati na teritoriji Opštine Bar će se vršiti sledećim vodomjerima:
 - a) U objektima za individualno stanovanje - višestambenim vodomjerima sa mokrim ili suvim mehanizmom klase tačnosti »2« sa pripremom za daljinsko očitavanje putem radio veze.
 - b) U objektima za kolektivno stanovanje - višestambenim vodomjerom sa mokrim ili suvim mehanizmom klase tačnosti »2« sa pripremom za daljinsko očitavanje putem radio veze.
 - c) U objektima za obavljanje djelatnosti ili za smještaj i čuvanje sa profilom priključka na javni vodovod od 50mm ili većim - kombinovanim vodomjerom sa pripremom za daljinsko očitavanje putem radio veze.
 - d) U poslovnim prostorima u objektu - višestambenim vodomjerom sa mokrim ili suvim mehanizmom klase »2« sa pripremom za daljinsko očitavanje putem radio veze.

6. Za objekte sa više od četiri stambene jedinice (stambene zgrade) može se predvidjeti ugradnja kontrolnih vodomjere za svaki ulaz posebno (vertikalno). Za svaku stambenu jedinice predvidijeti ugradnju mjernih uređaja-vodomjera smještenih u kasetama na etažama, zajedničkim dijelovima stambene zgrade (hodnicima i holovima) stalno dostupnim za očitavanje, kontrolu i održavanje (max jedan ormar za jedan sprat, uz mogućnost zaključavanja radi obezbjeđenja od oštećenja i krađe vodomjera). Vodomjeri sa horizontalnom osovinom se moraju postaviti isključivo horizontalno, odnosno sa vertikalnom osovinom isključivo vertikalno.
7. Za vrstu materijala priključka na vodovodnu mrežu predvidijeti PEHD (polietilen) ili PP (polipropilen). Maksimalno dozvoljeni profil priključka je $\varnothing 100\text{mm}$, pri čemu profil priključka mora biti manji od profila ulične cijevi na koju se planira priključenje.
8. Direktno uzimanje vode iz javne vodovodne mreže preko hidroforskih uređaja, dozvoljeno je samo kod cjevovoda prečnika $\varnothing 200\text{ mm}$ i više. Uređaj za povišenje pritiska kod direktnog spoja na vodovodnu mrežu obavezno mora biti opremljen frekventnom regulacijom. Iz cjevovoda prečnika manjih od $\varnothing 200\text{mm}$ voda za uređaj za povišenje pritiska se može uzimati samo preko zatvorenog prelaznog rezervoara sa slobodnim nivoom vode.
9. Direktno uzimanje vode iz javnog cjevovoda za sprinkler instalaciju (preko priključka za objekat) dozvoljeno je samo u slučaju kada je ulični cjevovod prečnika većeg ili jednakog $\varnothing 250\text{ mm}$. Za prečnike uličnih cjevovoda manjeg od $\varnothing 250\text{ mm}$ potrebno je izgraditi rezervoar dovoljne zapremine za potrebe sprinkler instalacija. Rezervoari se u ovom slučaju pune iz uličnog cjevovoda u skladu sa hidrauličkim proračunom iz projekta.

Fekalna kanalizacija:

1. Profil priključka i pad potrebno je odabrati u skladu sa izvedenim hidrauličkim proračunima, kao i na osnovu raspoloživih geodetskih kота. Minimalni profil priključka na gradsku kanalizacionu mrežu je $\varnothing 160\text{mm}$.
2. Sva neophodna geodetska mjerenja i uzdužne profile, predvidjeti tehničkom dokumentacijom.
3. Gradski sistem kanalizacione mreže je separatan, tako da se ne dozvoljava upuštanje atmosferskih voda u fekalnu kanalizaciju i obrnuto.
4. Ako je u sklopu objekta planira priprema hrane (restoran) potrebno je predvidijeti separator ulja i masti za sanitarne vode.
5. Kота dna priključne cijevi mora da bude min $2/3 D$ iznad kоте dna priključnog šahta (D -nazivni prečnik cijevi).
6. Prilikom izrade projekta u dijelu ispuštanja otpadnih voda uzeti u obzir sve specifičnosti korisnika kanalizacije (kapacitet i tehnologija proizvodnje, količina, sastav i dinamika ispuštanja otpadnih voda, mogućnost recirkulacije i dr.), kao i ispoštovati "Pravilnik o kvaliteti i sanitarno-tehničkim uslovima za ispuštanje otpadnih voda, načinu i postupku ispitivanja kvaliteta otpadnih voda i sadržaju izvještaja o utvrđenom kvalitetu otpadnih voda" Sl. list Crne Gore", br.056/2019
7. Za materijal za izradu priključka na fekalnu kanalizaciju predvidijeti atestirane PVC kanalizacione cijevi za uličnu kanalizaciju (tjemene nosivosti min SN4) ili PP (polipropilen).
8. Revizionna okna mogu biti kružnog ili četvrtastog poprečnog presjeka, monolitne AB, montažne AB i poliesterske izrade.
9. Na mjestima gdje je moguć uticaj morske vode predvidijeti šahte od poliestera.

1. Neophodno je izvesti proračun oticanja sa predmetne parcele, krovova i uređenih površina i odabrati adekvatan profil priključka.
2. Sa izvršenim geodetskim mjerenjima, dati uzdužne profile odvodnih kanala i raspoložive padove samog priključka.
3. Revizijska okna i kišne slivnike projektovati u skladu sa tehničkim propisima za ovu vrstu djelatnosti.
4. Za materijal za izradu priključka na atmosfersku kanalizaciju predvidjeti PVC ili PE (polietilen).
5. Predvidjeti separatore za prečišćavanje voda sa parkinga i saobraćajnica, prije upuštanja ovih voda u gradsku atmosfersku kanalizaciju. Isto važi za sve zatvorene prostore u objektu koji služe za parkiranje automobila (garaže) površine veće od 50m².
6. Revizijska okna mogu biti kružnog ili četvrtastog poprečnog presjeka, monolitne AB, montažne AB i poliesterske izrade.
7. Na mjestima gdje je moguć uticaj morske vode predvidjeti šahte od poliestera.

b) Postojeće hidrotehničke instalacije

1. U slučaju da je u granicama urbanističke parcele trasirana postojeća vodovodna cijev, koja se zadržava u planskom dokumentu, ili je planirana izgradnja nove mreže, neophodno je pridržavati se odredbi »Pravilnika o određivanju i održavanju zona i pojaseva sanitarne zaštite izvorišta i ograničenjima u tim zonama« („Službeni list Crne Gore“, br. 66/09 od 2. oktobra 2009.god.
Član. 32 - Pojas sanitarne zaštite određuje se oko glavnih cjevovoda i u zavisnosti od konfiguracije terena iznosi po 2m od osovine cjevovoda sa obje strane, a za cjevovode za vodosnabdijevanje do 200 stanovnika po 1m od osovine cjevovoda sa obje strane. U pojasu zaštite nije dozvoljena izgradnja objekata, postavljanje uređaja i vršenje radnji koje na bilo koji način mogu zagaditi vodu ili ugroziti stabilnost cjevovoda.
Za cjevovode profila DN 200mm i veće, u slučaju izgradnje objekata na trasi cjevovoda u zoni sanitarne zaštite, neophodno je obezbijediti slobodan prostor svijetlog otvora širine 4,0m i visine 3,0m.
2. Ako u granicama urbanističke parcele već postoji ili je planirana izgradnja fekalnog odnosno atmosferskog kolektora, nije dozvoljena izgradnja objekata, postavljanje uređaja i vršenje radnji u pojasu od 2m od osovine kolektora, koje na bilo koji način mogu ugroziti stabilnost cjevovoda.
3. U slučaju potrebe izmještanja postojećih hidrotehničkih instalacija, čije zadržavanje nije predviđeno prostorno-planskim dokumentom (do njihovog konačnog ukidanja) trasu novog (izmještenog) cjevovoda planirati u okviru predmetne urbanističke parcele, a tehničko rješenje može biti u sklopu glavnog projekta planiranog objekta.

c) Posebni dio

Priključenje na hidrotehničku infrastrukturu

- Priključenje objekta na hidrotehničku infrastrukturu (vodovod, fekalnu i atmosfersku kanalizaciju) predvidjeti u skladu sa DUP-om »Topolica IV« - faza hidrotehnika.

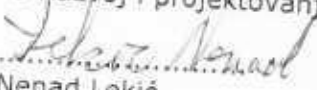
d) Tehnička opremljenost projekta hidrotehničkih instalacija


I) Projekat unutrašnjih instalacija objekta


- Projekat treba da sadrži sve tekstualne i grafičke priloge za glavni projekat u skladu sa Pravilnikom o načinu izrade i sadržini tehničke dokumentacije. Projekat unutrašnjih instalacija vodovoda i kanalizacije treba izraditi u skladu s pravilima struke i odredbama važeće zakonske regulative, a mora obuhvatiti interne instalacije vodovoda i kanalizacije.

II) Projekat uređenja

1. U projektu dostaviti preglednu situaciju u odgovarajućoj razmjeri sa jasno naznačenim mjestom priključenja na gradsku ulični vodovodnu i kanalizacionu mrežu.
2. Na situaciji prikazati položaj sa naznačenim međusobnim rastojanjem planiranog objekta od postojećih i planiranih hidrotehničkih instalacija.
3. Projektom obavezno prikazati detalj vodomjernog šahta - vodoinstalaterski i građevinski, sa specifikacijom i pravim dimenzijama fazonskih komada i armatura da bi dokazali usvojene dimenzije, osnovu i presjek kao i njegovu lokaciju na situaciji.

Obradio:
PJ Razvoj i projektovanje:

Nenad Lekić

Rukovodilac:
PJ Razvoj i projektovanje:

Orlandić Branislav

Tehnički direktor:

Tombarević Alvin

