

Prilieno: 02.03.2016			
Org. jed.	Broj	Prileg	Vrijednost
1105	615/11		

OBRAZAC 1

Vukadinović Velimir Dragagan
(prezime, očevo ime i ime)

Davidenova 7-1 Budva
(adresa)

051 333 111
(broj telefona)

"Kadmós" D.o.o.
Budva

(naziv i sjedište pravnog lica/privrednog društva/preduzetnika)

Ministarstvo održivog razvoja i turizma
(organ uprave nadležan za postupanje)

Zahtjev za izdavanje urbanističko tehničkih uslova

(član 62a Zakona o uređenju prostora i izgradnji objekata („Sl. list CG“ 51/08, 34/11, 35/13))

Obraćam se zahtjevom za izdavanje urbanističko tehničkih uslova za:

1. Izgradnju objekta Hotel 4 zvjezdice skladno članu 62b
2. Rekonstrukciju objekta
(zaokružiti odgovarajući broj)

Katastarska parcela 1495
(situacija trase*)

Katastarska opština Budva

Opština Budva

Podgorica 02.03.2016.
(mjesto i datum)

Marija Vukadinović
(podnosilac zahtjeva)



* - odnosi se na linijske objekte (putevi, željeznice, dalekovod, vodovod itd.)



CRNA GORA

MINISTARSTVO ODRŽIVOG RAZVOJA
I TURIZMA

DIREKTORAT ZA GRAĐEVINARSTVO

Broj: 1055-615/2

Podgorica, 15.03.2016.godine

AGENCIJA ZA ZAŠTITU ŽIVOTNE SREDINE

PODGORICA

Aktom, broj 1055-615/1 od 02.03.2016.godine, „KADMOS“ DOO. Budva, obratilo se ovom ministarstvu, zahtjevom radi izdavanja urbanističko tehničkih uslova za izradu tehničke dokumentacije, za izgradnju objekta turističke namjene na urbanističkoj parceli UP36 Blok 2, koju čine djelovi katastarske parcele 1475 i 1476 KO Budva, u zahvatu Detaljnog urbanističkog plana „Rozino II“, Opština Budva.

Saglasno članu 62a stav 5 Zakona o uređenju prostora i izgradnji objekata („Službeni list CG“ br. 51/08, 34/11, 35/13 i 33/14), kojim je propisano da uslove koje prema posebnim propisima izdaju nadležni organ i druga pravna lica, a koji su neophodni za izradu tehničke dokumentacije, kao i list nepokretnosti i kopiju katastarskog plana, organ uprave, odnosno organ lokalne uprave pribavlja po službenoj dužnosti od nadležnih organa i pravnih lica, dostavljamo, nacrt urbanističko – tehničkih uslova za izradu tehničke dokumentacije, na mišljenje o potrebi procjene uticaja na životnu sredinu, shodno čl. 8 Zakona o procjeni uticaja na životnu sredinu („Službeni list CG“ br. 40/10, 73/10 i 40/11).

Radi blagovremenog postupanja ovog ministarstva po predmetnom zahtjevu, potrebno je traženo mišljenje dostavite ovom ministarstvu u roku od 10 dana prijema ovog dopisa.

Rukovodilac Direkcije za izdavanje licenci i urbanističko-tehničkih uslova

Milica Abramović, dipl.inž.građ.

Obradila:

Branka Nikić, dipl.ing.arh.





CRNA GORA

MINISTARSTVO ODRŽIVOG RAZVOJA
I TURIZMA

DIREKTORAT ZA GRAĐEVINARSTVO

Broj: 1055-615/3

Podgorica, 15.03.2016.godine

MINISTARSTVO UNUTRAŠNJIH POSLOVA
- Direktorat za vanredne situacije -

PODGORICA

Aktom, broj 1055-615/1 od 02.03.2016.godine, „KADMOS“ DOO. Budva, obratilo se ovom ministarstvu, zahtjevom radi izdavanja urbanističko tehničkih uslova za izradu tehničke dokumentacije, za izgradnju objekta turističke namjene na urbanističkoj parceli UP36 Blok 2, koju čine djelovi katastarske parcele 1475 i 1476 KO Budva, u zahvatu Detaljnog urbanističkog plana „Rozino II“, Opština Budva.

Saglasno članu 62a stav 5 Zakona o uređenju prostora i izgradnji objekata („Službeni list CG“ br. 51/08, 34/11, 35/13 i 33/14), kojim je propisano da uslove koje prema posebnim propisima izdaju nadležni organ i druga pravna lica, a koji su neophodni za izradu tehničke dokumentacije, kao i list nepokretnosti i kopiju katastarskog plana, organ uprave, odnosno organ lokalne uprave pribavlja po službenoj dužnosti od nadležnih organa i pravnih lica, dostavljamo, nacrt urbanističko – tehničkih uslova za izradu tehničke dokumentacije, na mišljenje u dijelu obezbjeđenja mjera zaštite od požara, shodno čl.85, 86 i 88 Zakona o zaštiti i spašavanju („Službeni list Crne Gore“ br. 86/09 i 40/11).

Radi blagovremenog postupanja ovog ministarstva po predmetnom zahtjevu, potrebno je traženo mišljenje dostavite ovom ministarstvu u roku od 10 dana prijema ovog dopisa.

Rukovodilac Direkcije za izdavanje licenci i urbanističko-tehničkih uslova

Milica Abramović, dipl.inž.grad.

Obradila:

Branka Nikić, dipl.ing.arh.



GENERALNI DIREKTOR
Danilo Gvozdrenović



CRNA GORA

MINISTARSTVO ODRŽIVOG RAZVOJA
I TURIZMA

DIREKTORAT ZA GRAĐEVINARSTVO

Broj: 1055-6/15/4

Podgorica, 15.03.2016.godine

„VODOVOD I KANALIZACIJA“ DOO

Trg sunca 1
BUDVA

Aktom, broj 1055-6/15/1 od 02.03.2016.godine, „KADMOS“ DOO. Budva, obratilo se ovom ministarstvu, zahtjevom radi izdavanja urbanističko tehničkih uslova za izradu tehničke dokumentacije, za izgradnju objekta turističke namjene na urbanističkoj parceli UP36 Blok 2, koju čine djelovi katastarske parcele 1475 i 1476 KO Budva, u zahvatu Detaljnog urbanističkog plana „Rozino II“, Opština Budva.

Saglasno članu 62a stav 5 Zakona o uređenju prostora i izgradnji objekata („Službeni list CG“ br. 51/08, 34/11, 35/13 i 33/14), kojim je propisano da uslove koje prema posebnim propisima izdaju nadležni organ i druga pravna lica, a koji su neophodni za izradu tehničke dokumentacije, kao i list nepokretnosti i kopiju katastarskog plana, organ uprave, odnosno organ lokalne uprave pribavlja po službenoj dužnosti od nadležnih organa i pravnih lica, dostavljamo, nacrt urbanističko – tehničkih uslova za izradu tehničke dokumentacije, radi izdavanja, u skladu sa citiranim članom 62a, stav 5 Zakona, vodovodnih uslova.

Ukoliko tražene uslove ne dostavite u roku od 10 dana od dana prijema ovog akta, smatraće se da ste saglasni sa urbanističko tehničkim uslovima, utvrđenim planskim dokumentom - član 62 a stav 7 Zakona.

Za izdavanje uslova iz st. 1, 2 i 5 člana 62a Zakona o uređenju prostora i izgradnji objekata i za izdavanje lista nepokretnosti i kopije katastarskog plana, ne plaća se taksa, naknada, odnosno drugi troškovi izdavanja – član 62 a stav 6 Zakona o uređenju prostora i izgradnji objekata.

Rukovodilac Direkcije za izdavanje licenci i urbanističko-tehničkih uslova

Milica Abramović, dipl.inž.građ.

Obradila:

Branka Nikić, dipl.ing.arh.



GENERALNI DIREKTOR
Danilo Gvozdenović



CRNA GORA

MINISTARSTVO ODRŽIVOG RAZVOJA
I TURIZMA

DIREKTORAT ZA GRAĐEVINARSTVO

Broj: 1055-615/15

Podgorica, 15.03.2016.godine

OPŠTINA BUDVA

Sekretarijat za privredu i finansije

Trg sunca 3
BUDVA

Aktom, broj 1055-615/1 od 02.03.2016.godine, „KADMOS“ DOO. Budva, obratilo se ovom ministarstvu, zahtjevom radi izdavanja urbanističko tehničkih uslova za izradu tehničke dokumentacije, za izgradnju objekta turističke namjene na urbanističkoj parceli UP36 Blok 2, koju čine djelovi katastarske parcele 1475 i 1476 KO Budva, u zahvatu Detaljnog urbanističkog plana „Rozino II“, Opština Budva.

Saglasno članu 62a stav 5 Zakona o uređenju prostora i izgradnji objekata („Službeni list CG“ br. 51/08, 34/11, 35/13 i 33/14), kojim je propisano da uslove koje prema posebnim propisima izdaju nadležni organ i druga pravna lica, a koji su neophodni za izradu tehničke dokumentacije, kao i list nepokretnosti i kopiju katastarskog plana, organ uprave, odnosno organ lokalne uprave pribavlja po službenoj dužnosti od nadležnih organa i pravnih lica, a shodno članu 117 stav 2 Zakona o vodama („Službeni list CG“ br.16/95), dostavljamo, nacrt urbanističko – tehničkih uslova za izradu tehničke dokumentacije, radi izdavanja, u skladu sa citiranim članom 62a, stav 5 Zakona, vodnih uslova.

Ukoliko tražene uslove ne dostavite u roku od 10 dana od dana prijema ovog akta, smatraće se da ste saglasni sa urbanističko tehničkim uslovima, utvrđenim planskim dokumentom - član 62 a stav 7 Zakona.

Za izdavanje uslova iz st. 1, 2 i 5 člana 62a Zakona o uređenju prostora i izgradnji objekata i za izdavanje lista nepokretnosti i kopije katastarskog plana, ne plaća se taksa, naknada, odnosno drugi troškovi izdavanja – član 62 a stav 6 Zakona o uređenju prostora i izgradnji objekata.

Rukovodilac Direkcije za izdavanje licenci i urbanističko-tehničkih uslova

Milica Abramović, dipl.inž.grad.

Obradila:

Branka Nikić, dipl.ing.arh.



GENERALNI DIREKTOR
Danilo Gvozdenović



CRNA GORA

MINISTARSTVO ODRŽIVOG RAZVOJA
I TURIZMA

DIREKTORAT ZA GRAĐEVINARSTVO

Broj: 1055-615/16

Podgorica, 15.03.2016.godine

OPŠTINA BUDVA

Sekretarijat za gradsku infrastrukturu i ambijent

Trg sunca 3
BUDVA

Aktom, broj 1055-615/1 od 02.03.2016.godine, „KADMOS“ DOO. Budva, obratilo se ovom ministarstvu, zahtjevom radi izdavanja urbanističko tehničkih uslova za izradu tehničke dokumentacije, za izgradnju objekta turističke namjene na urbanističkoj parceli UP36 Blok 2, koju čine djelovi katastarske parcele 1475 i 1476 KO Budva, u zahvatu Detaljnog urbanističkog plana „Rozino II“, Opština Budva.

Saglasno članu 62a stav 5 Zakona o uređenju prostora i izgradnji objekata („Službeni list CG“ br. 51/08, 34/11, 35/13 i 33/14), kojim je propisano da uslove koje prema posebnim propisima izdaju nadležni organ i druga pravna lica, a koji su neophodni za izradu tehničke dokumentacije, kao i list nepokretnosti i kopiju katastarskog plana, organ uprave, odnosno organ lokalne uprave pribavlja po službenoj dužnosti od nadležnih organa i pravnih lica, a shodno članu 7 stav 1 alineja 7 Odluke o opštinskim i nekategorisanim putevima („Službeni list CG – opštinski propisi“, br. 09/09), dostavljamo, nacrt urbanističko – tehničkih uslova za izradu tehničke dokumentacije, radi izdavanja, u skladu sa citiranim članom 62a, stav 5 Zakona, saobraćajnih uslova.


Ukoliko tražene uslove ne dostavite u roku od 10 dana od dana prijema ovog akta, smatraće se da ste saglasni sa urbanističko tehničkim uslovima, utvrđenim planskim dokumentom - član 62 a stav 7 Zakona.

Za izdavanje uslova iz st. 1, 2 i 5 člana 62a Zakona o uređenju prostora i izgradnji objekata i za izdavanje lista nepokretnosti i kopije katastarskog plana, ne plaća se taksa, naknada, odnosno drugi troškovi izdavanja – član 62 a stav 6 Zakona o uređenju prostora i izgradnji objekata.

Rukovodilac Direkcije za izdavanje licenci i urbanističko-tehničkih uslova

Milica Abramović, dipl.inž.grad. 

Obradila:

Branka Nikić, dipl.ing.arh. 





CRNA GORA

MINISTARSTVO ODRŽIVOG RAZVOJA
I TURIZMA



Crna Gora
DEKADNIJA
DOKOLJE
NEZAVISNOSTI
NIL JACU DDORNA
DRŽAVNOSTI
2010



Da je vječna Crna Gora

DIREKTORAT ZA GRAĐEVINARSTVO

Broj: 1055-615/12

Podgorica, 11.04.2016.godine

» KADMOS » D.O.O.

BUDVA

U prilogu ovog dopisa, dostavlja vam se akt D.O.O. » Vodovod i kanalizacija » Budva, br. 105-615/11-1 od 05.04.2016.godine, u kojem su izdati vodovodni uslovi za izradu tehničke dokumentacije za izgradnju objekta turističke namjene na urbanističkoj parceli UP 36, Blok 2, u zahvatu Detaljnog urbanističkog plana » Rozino II » Opština Budva, koji je dostavljen ovom ministarstvu, nakon izdavanja urbanističko-tehničkih uslova, br.1055-615/11 od 04.04.2016.godine.

Rukovodilac Direkcije za izdavanje licenci i urbanističko-tehničkih uslova

Milica Abramović, dipl.inž.grad.

Obradili:

Nataša Pavićević, dipl.pravnik

GENERALNI DIREKTOR
Danilo Gvozdenović





DOO "VODOVOD I KANALIZACIJA" BUDVA

ДРУШТВО С А О Г Р А Н И Ч Е Н О М О Д Г О В О Р Н О Ш Ћ У

"В О Д О В О Д И К А Н А Л И З А Ц И Ј А"

Б У Д В А

Б р о ј

01-1513/2

Tehnički sektor

www.vodovodbudva.me

30.03.2016
Telefon: +382(0)33/403-304. Tehnički sektor: +382(0)33/403-484. fax: +382(0)33/465-574. E-mail: tenicka.sluzba.bd@gmail.com

VOB P 15-12

Na osnovu zahtjeva broj 1055-615/4 od 15.03.2016. godine, naš broj 01-1513/1 od 21.03.2016. godine, koji je podnijelo Ministarstvo održivog razvoja i turizma, a u ime investitora „KADMOS“ D.O.O. iz Budve izdaju se:

TEHNIČKI USLOVI ZA PROJEKTOVANJE INSTALACIJA VODOVODA I FEKALNE KANALIZACIJE I ZA PRIKLJUČENJE NA VODOVODNU I FEKALNU KANALIZACIONU MREŽU

Na dijelovima katastarskih parcela broj: 1475 i 1476 KO Budva, urbanistička parcela broj 36, blok broj 2, DUP Rozino I, na kojoj je nacrtom Urbanističko tehničkih uslova izdatim od strane Direktorata za građevinarstvo Ministarstva održivog razvoja i turizma, predviđena izgradnja hotela, postoje instalacije vodovodne i fekalne kanalizacione mreže, kao što je i prikazano na skici koja je sastavni dio ovih Tehničkih uslova.

NAPOMENA:

Kako se na predmetnoj urbanističko parceli nalaze instalacije fekalne kanalizacione mreže (RO - RO1) neophodno ih je prije bilo kakvih građevinskih radova izmjestiti u skladu sa priloženom skicom. Predmetno izmještanje je neophodno izvesti na osnovu prethodno urađenog i revidovanog projekta. Takođe, radovi na izgradnji cjevovoda moraju biti izvedeni od strane ovlašćenog izvođača i uz obavezan nadzor od strane ovlašćenog nadzornog organa. Dok se predmetne instalacije ne izmjestite za planiranu gradnju nije moguće izdati građevinsku dozvolu tj. dati saglasnost na projektnu dokumentaciju od strane d.o.o. „Vodovod i kanalizacija“ Budva.

Ovi tehnički uslovi su sastavni dio izdatog nacrtu Urbanističko – tehničkih uslova broj 1055/571/15 od 04.03.2016. godine.

SLUŽBA ZA PLANIRANJE
I PROJEKTOVANJE

Momir Tomović, dipl. ing.

DIREKTOR SEKTORA ZA
PLANIRANJE, ORGANIZACIJU
I RAZVOJ

Stevan Vučetić, dipl. ing.

VD IZVRŠNOG DIREKTORA

Jasmina Krstajić, dipl. prav.



Investitor: „KADMOS“ D.O.O. Budva

Katastarska parcela: djelovi 1475 i 1476, Katastarska opština: Budva

Urbanistička parcela: 36, blok 2, DUP: Rozino I

Tehnički uslovi za projektovanje instalacija vodovodne mreže:

1. Spoljnu ivicu vodomjernog skloništa (šahte) postaviti na maksimum 1 m (jedan metar) unutar granice parcele. Vodomjeri se moraju predvidjeti na mjestima koja su u svakom momentu dostupna službenicima DOO "Vodovod i kanalizacija" Budva.
2. **Vodomjeri moraju imati važeće uvjerenje o odobrenju tipa mjerila u Crnoj Gori i moraju biti ovjereni (pregledani i žigosani) u skladu sa važećim metrološkim propisima u Crnoj Gori. Vodomjeri, takođe, moraju biti sa mogućnošću daljinskog očitavanja i daljinskog zatvaranja ili kao kompaktna cjelina ili sa odovjenim ventilom za daljinsko zatvaranje (odluka broj 01-5749/1 od 28.10.2014. godine). Svi vodomjeri se moraju projektovati sa prvim i drugim ventilom (prije i poslije vodomjera).**
3. Unutrašnje vodomjere u stambenim zgradama predvidjeti ispred stanova (u hodniku ili u zajedničkim prostorijama dostupnim službenicima DOO "Vodovod i kanalizacija" Budva) ili na ulazu u stambenu zgradu (u šahti). Vodomjere u stambenim kućama predvidjeti u vodomjernom skloništu (šahti).
4. Za priključke veće od Ø 2" (DN 50 mm) predvidjeti kombinovane vodomjere koji se sastoje od glavnog (velikog) vodomjera tipa Woltman i od pomoćnog (malog) obračunskog vodomjera na daljinsko očitavanje sa ventilima.
5. Priključke izvesti sa šahtom propisanih dimenzija i ventilom. Ukoliko izvedena šahta ne bude zadovoljavala standarde u pogledu veličine, investitor je u obavezi da izvrši rekonstrukciju iste.
6. Montažu svih vodomjera izvodi isključivo DOO "Vodovod i kanalizacija", Budva
7. Od priključka na gradsku vodovodnu mrežu do vodomjerne šahte priključnu cijev projektovati u pravoj liniji.
8. Hidrostatički pritisak na mjestu priključka u cjevovodu iznosi **5,50** bara. Ukoliko hidrostatički pritisak u mreži prema hidrauličkom proračunu ne može da podmiri potrebe viših dijelova objekata, obavezno projektovati postrojenje za povećanje pritiska. Dati takvo rešenje da se spriječi hidraulički udar u spoljnoj vodovodnoj mreži. Za isto, neophodno je pribaviti saglasnost nadležne službe DOO "Vodovod i kanalizacija" Budva.
9. Ispred uređaja za grijanje vode (bojlera, kotlova itd.) potrebno je ugraditi armaturu koja u potpunosti sprečava vraćanje vode iz ovih uređaja u mrežu.
10. Profil priključka na vodovodnu mrežu određuje projektant sa time da on ne može biti manji od Ø 1/2" (DN 15 mm)
11. Hidrantsku mrežu voditi nezavisno od distributivne mreže. Za isto obezbijediti u vodomjernoj šahti vodomjer od minimum DN 50 mm sa ventilima.

Tehnički uslovi za projektovanje instalacija fekalne kanalizacione mreže:

1. U priloženoj skici prikazana je lokacija mjesta priključka na fekalnu kanalizacionu mrežu sa kotom terena i sa kotom dna cijevi. Projekat uraditi tako da se priključak uliva minimum 5 cm od dna kanala (kada su u pitanju kolektori i silazi), a kod cijevnih kanala u račvu.
2. Prilikom projektovanja kanalizacionog priključka pridržavati se postojećeg standarda. Prečnik kanalizacionog priključka određivati na osnovu hidrauličkog proračuna, sa tim da prečnik cijevi ne može biti manji od DN 160 mm.
3. Prvo reviziono okno od objekta izvesti na minimum 1 m (jedan metar) od građevinske linije. Priključak od revizionog silaza pa do kanalizacione mreže izvesti padom od 1 do 6 % upravno na ulični kanal.
4. Pri projektovanju voditi računa da najmanja visinska razlika između kote dna kanala i kote prostorije koja se priključuje na kanalizaciju mora biti $H = J \times L$, gdje je J udruženi pad priključka, a L rastojanje (ako nema kaskade). U slučaju kaskade ova visina se povećava za visinu prekida pada u priključnom revizionom oknu.


5. Priključenje garaža, servisa, restorana, praona i drugih objekata koji ispuštaju vode sa sadržajem ulja, masti, benzina i sl. vršiti preko taložnika i separatora masti.
6. Ukoliko ne postoje uslovi da se objekat priključi na fekalnu kanalizacionu mrežu, investitor je u obavezi da izgradi septičku jamu sa bioprečišćivačem ili vodonepropusnu septičku jamu sa adekvatnim prilaznim putem za vozilo za crpljenje iste, za koju je dužan da priloži elaborat u Glavnom projektu. Kapacitet iste predviđa projektant, a DOO "Vodovod i kanalizacija" Budva izdaje saglasnost na Glavni projekat.

Uslovi za izdavanje priključka na V i K mrežu:

1. Izdati Tehnički uslovi ne daju pravo podnosiocu zahtjeva da pristupi bilo kakvim radovima u cilju izvođenja priključka na vodovodnu i kanalizacionu mrežu. Po izradi projekta i izdatoj Građevinskoj dozvoli, ovoj Radnoj jedinici podnosi se zahtjev za priključenje objekta na vodovodnu i fekalnu kanalizacionu mrežu.
2. Za podnošenje zahtjeva za priključenje objekta na vodovodnu i fekalnu kanalizacionu mrežu potrebna je sledeća dokumentacija:
 - a. Popunjen zahtjev za priključenje objekta na vodovodnu i fekalnu kanalizacionu mrežu (dobija se u Tehničkom sektoru DOO "Vodovod i kanalizacija" Budva ili se preuzima sa sajta);
 - b. Kopija situacije terena iz dijela hidrotehnike projekta
 - c. Kopija izometrijske šeme vodovoda iz glavnog projekta;
 - d. Ovjeren prepis Građevinska dozvole;
 - e. List nepokretnosti (ne stariji od 6 mjeseci);
 - f. Potvrda od službe naplate DOO "Vodovod i kanalizacija" Budva da su izmirena sva dugovanja.
3. Priključenje na vodovodnu mrežu (za kolektivne stambene/poslovne objekte) izdaje se kao građevinski priključak preko jednog vodomjera koji se registruje na investitora, do momenta dobijanja upotrebne dozvole kada se mogu registrovati svi vodomjeri (centralni i unutrašnji), a u skladu sa odlukom o javnom vodosnabdijevanju broj 0101-300/1 od 07.07.2014. godine, koju je usvojila Skupština Opštine Budva.
4. **Da bi se novoizgrađeni cjevovod primio na održavanje i uključio u sistem javnog vodosnabdijevanja i odvođenja otpadnih voda neophodno je da isti bude izgrađen na osnovu prethodno urađene i revidovane projektne dokumentacije koju moraju izraditi ovlašćeni projektant i ovlašćeni revident. Takođe, radovi na izgradnji cjevovoda moraju biti izvedeni od strane ovlašćenog izvođača i uz obavezan nadzor od strane ovlašćenog nadzornog organa (odluka broj 01-6855/1 od 10.12.2014. godine.)**
5. Glavni projekat mora da sadrži:
 - a. Tehničke uslove izdate od strane DOO "Vodovod i kanalizacija" Budva;
 - b. Situaciju terena sa ucrtanim vodomjernim šahtama i profilima vodomjera;
 - c. Osnove objekta sa položajem vodomjera i profilima vodomjera;
 - d. Izometrijsku šemu sa prikazanim vodomjerima i profilima vodomjera;
 - e. Za objekte koji ispuštaju vode sa sadržajem ulja, masti, benzina i sl. na situaciji; terena i osnovi prizemlja (suterena) prikazati položaj taložnika, separatora masti i revizionih okana;
 - f. Elaborat septičke jame sa bioprečišćivačem, ukoliko je ista predviđena Glavnim projektom.

**SLUŽBA ZA PLANIRANJE
I PROJEKTOVANJE**

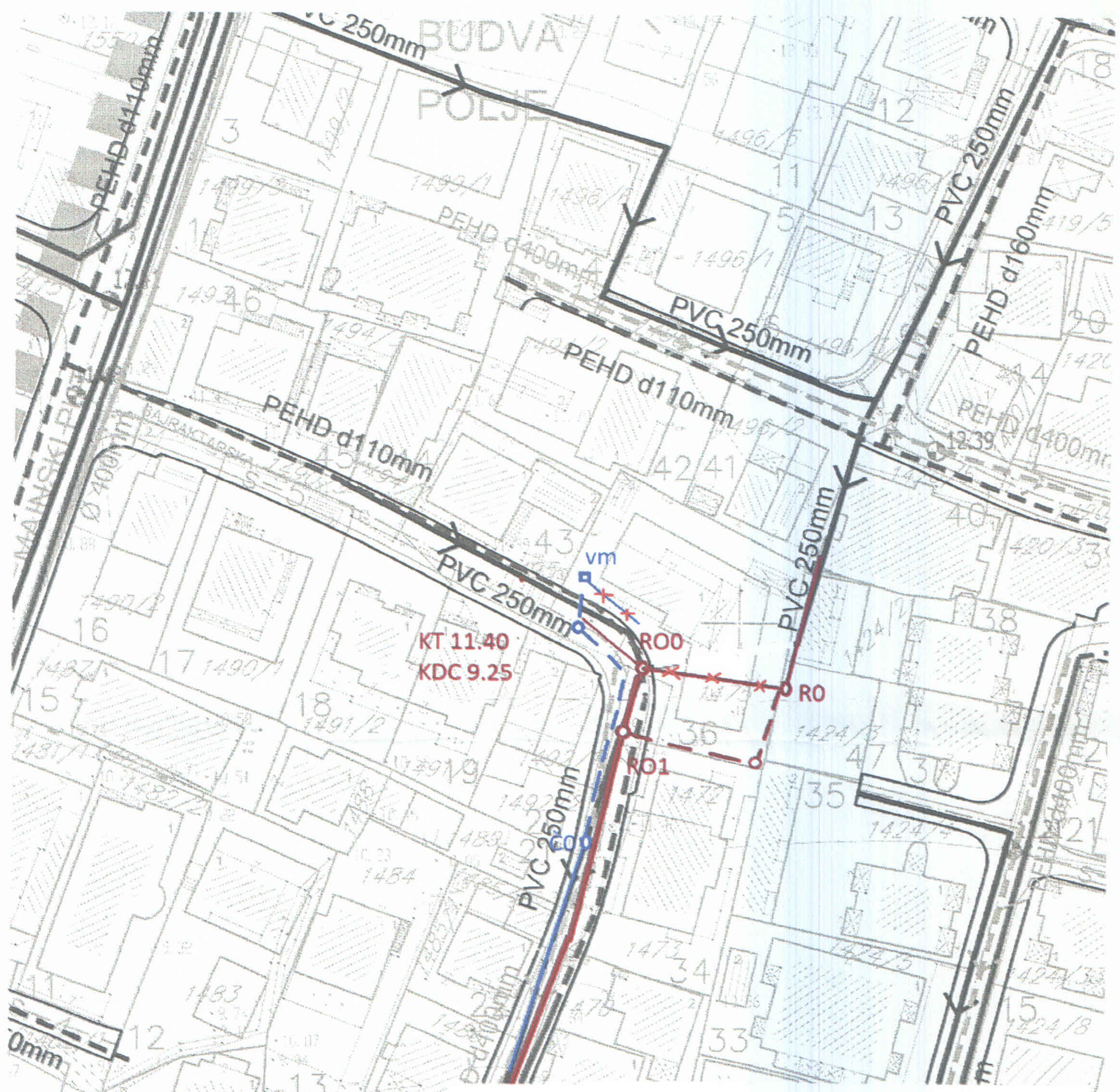
Momir Tomović, dipl. ing.












**DIREKTOR SEKTORA ZA
PLANIRANJE, ORGANIZACIJU
I RAZVOJ**

Stevan Vučetić, dipl. ing.





KT 11.40
KDC 9.25

-  Postojeći vodovod 100 mm
-  Planirani vodovod PeHD 110
-  Postojeća vodomjerna šahta br. vodomjera 2951139 insa
-  Postojeći priključak na vodovod (ukida se)
-  Planirano mjesto priključka na vodovod
-  Planirana vodomjerna šahta
-  Postojeća fek. kanalizacija (krak RO-ROO se izmješta)
-  Planirana fek. kanalizacija
-  Mjesto priključka na fek. kanalizaciju

Datum: 25.03.2016.
Obradio:

Z. Kolar

