

MONTENEGRO



Krug oko Korita - Opis puta i vodič



Dužina:	65 km
Ruta:	Podgorica – Medun – Ubli – Kučka Korita – Zatrijebač – Fundina – Podgorica
Polazište:	N 42° 26' 34.2" E 019° 16' 38.3" Raskrsnica kod hotela „Keto“ (Skopska ulica)

Kratak opis/Atrakcije: “Krug oko Korita” je prvi potpuno označen panoramski put u Crnoj Gori. Počinje u Podgorici, glavnom gradu, a vodi u planinsku oblast Kuča i do same litice čudesnog *kanjona Cijevne*, ljepotice nastale iz vječnog snijega Prokletija. Ova ruta je izuzetno pogodna za jednodnevni izlet. Put je dug 65 kilometara, dovoljno da se za nekoliko sati ne samo pobjegne od svakodnevnog života, već i zaroni u jedan sasvim drugačiji svijet. Svijet u kom se smjenjuju raznoliki pejzaži, bilje i mirisi, od mediteranskih do visokoplaninskih, ali i obilježja različitih civilizacija, kultura i religija. Najznačajnije atrakcije su pješačka staza do vidikovca „Grlo sokolovo“ i posjeta muzeju Marko Miljanov na Medunu.

Uslovi na putu: Panoramski put Krug oko Korita je asfaltiran čitavom dužinom. Veći dio rute vodi uskim, vijugavim putevima, pa vozite polako i veoma oprezno. Može se desiti da, u susretu sa vozilom koje dolazi iz suprotnog smjera, morate da se vratite nazad kako biste se mimoišli. Ruta vodi do 1.400 metara nadmorske visine. Najpovoljniji period za ovu rutu je od maja do oktobra, dok se u ostalim periodima godine treba unaprijed informisati o vremenskim uslovima i sniježnim padavinama. Na ovim visinama, nakon zimskih mjeseci, moguća su oštećenja puteva usljed snijega i leda, pa posebno motociklisti moraju biti oprezni. Ova ruta nije pogodna za velike kampere (7 m i duže, 2,30 m i šire). Neophodno je da vozači manjih kampera imaju iskustva u vožnji uskim planinskim putevima.

Panoramski put Krug oko Korita je označen u oba smjera, preporučujemo da ga pređete u smjeru kazaljke na satu. Takođe, obratite pažnju na braon znakove sa logom i brojem 4.

Iako je dužina panoramskog puta svega 65 kilometara, planirajte jedan čitav dan, kako biste imali dovoljno vremena za sve atrakcije, kao i za manje deture. Za laganu šetnju do vidikovca Grlo sokolovo planirajte najmanje sat i po vremena.

Duž rute nema benzinskih pumpi. Za osvježenje u mjestu Korita imate restoran Stara kuća (382 (0) 69 133 300 ili +382 (0) 69 030 204).

Informacije: www.panoramski.putevi.montenegro.travel

Vremenski uslovi & odgovarajuća odjeća: Panoramski put Krug oko Korita vodi vas do visine od 1.400 m. Imajte na umu da se, posebno u proljeće i jesen, vremenske prilike u planinama mogu razlikovati od onih u Podgorici ili na primorju. Obezbjedite odjeću prikladnu vremenskim uslovima i zaštitu od sunca. Za izlet do Grla sokolovog preporučujemo čvrstu obuću.

Važni brojevi telefona: Montenegro Customer Care Centre: 0 8000 1300
Hitna pomoć: 112
Policija: 122
Pomoć na putu/Auto moto savez Crne Gore: 19807
Gorska služba spasavanja/Crne Gore: +382 (0) 40 256 084

MONTENEGRO



Saobraćajna pravila koja važe u Crnoj Gori:

- Svjetla na vozilu moraju biti uključena i danju.
- U vozilu morate imati:
 - › Prsluk sa svjetlosno reflektujućim osobinama
 - › Komplet za prvu pomoć
 - › U zavisnosti od vremenskih prilika, zimska oprema odnosno lanci za snijeg
- Dozvoljena količina alkohola u krvi 0,3 promila.
- Najveća dozvoljena brzina je:
 - › 50 km/h u naselju
 - › 80 km/h izvan naselja

Pored panoramskog puta:

Preporučeni izleti u blizini panoramskog puta:
Spomenik posvećen bici na Fundini 6,8 km (3,4 km), asfaltiran, uzak put.

Drugi deturi sa panoramskog puta:

- Bukumirsko jezero, 50 km (25 km), uglavnom asfaltiranim, djelimično veoma uskim putem, posljednji dio puta (1 km) nije asfaltiran.
- Rikavačko jezero, 32 km (16 km), neasfaltiranim planinskim putem, pogodnim samo za terenska vozila. Može se spojiti sa obilaskom Bukumirskog jezera u kružnu turu (50 km).

Napomena:

Imajte na umu da put vodi duž državne granice i da Vaš mobilni telefon u datom slučaju može koristiti albansku mrežu mobilne telefonije, što može dovesti do troškova rominga prilikom korišćenja mobilnog telefona.

Panoramski putevi Crne Gore koriste postojeću putnu infrastrukturu. Važeći su nacionalni saobraćajni propisi. Ministarstvo održivog razvoja i turizma ne preuzima odgovornost usljed građevinskih radova, upućivanja na zaobilaznice ili vanredne događaje na ovoj ruti.

Izdavač:

Ministarstvo održivog razvoja i turizma Crne Gore

Mapa - podaci:

© OpenStreetMap contributors, Ministarstvo održivog razvoja i turizma Crne Gore

Kontakt:

Nacionalna Turistička Organizacija
Crne Gore

Marka Miljanova 17
81000 Podgorica

+382 08000 1300

info@montenegro.travel
www.montenegro.travel



MONTENEGRO



Krug oko Korita - Opis puta

#	km (ukupno)	km (dionica)		Opis & Informacije		
1	0	0	↑	<p>Krenite od raskrsnice kod hotela „Keto“ (ul. Skopska 1, Podgorica). Vozite pravo Skopskom ulicom 1,6 km u pravcu Ubala.</p> <p><i>Savjet:</i> Nakon 1,2 km prolazite pored spomenika Radomira Ivanovića, koji se nalazi na desnoj strani. Više informacija na strani 7.</p>		
2	1,6	1,6	↑	<p>Vozite pravo i pratite put 6,1 km.</p> <p><i>Savjet:</i> Nakon 1,6 km (ukupno 3,2 km) prolazite pored spomenika generala Đoka Miraševića Jovanova sa lijeve strane. Više informacija na strani 7.</p>		
3	7,7	6,1	↑	<p>Vozite pravo i pratite put 2,8 km.</p> <p><i>Savjet:</i> Nakon 2,7 km (od ukupno 10,4 km) prolazite pored vidikovca kod spomenika Novaku Miloševom, sa lijeve strane. U neposrednoj blizini nalazi se i spomenik Marko Mirkov Ivanović. Nakon 250m, na desnoj strani nalazi se još jedan spomenik, odakle se pruža lijep pogled na tvrđavu Medun.</p>		
4	10,5	2,8	↗	<p>Nastavite vožnju još 1,6 km u pravcu Meduna.</p>		
5	12,1	1,6	↑	<p><i>Savjet:</i> Skrenite desno, nastavite vožnju prema Tvrđavi Medun i muzeju Marka Miljanova (dodatnih 800 m).</p> <p>Nastavite vožnju pravo i pratite put 3,7 km.</p>		

MONTENEGRO



Krug oko Korita - Opis puta

#	km (ukupno)	km (dionica)		Opis & Informacije		
6	15,8	3,7	↑	Vozite pravo i pratite put 4,9 km u pravcu Korita/Orahovo.		
7	20,7	4,9	↑	<i>Napomena:</i> Ovdje je skretanje (lijevo) do Bukumirskog jezera (vidi stranu 2). Nastavite pravo i pratite put 1,4 km prema Koritima / Orahovo.		
8	22,1	1,4	↗	Skrenite blago desno i pratite cestu 10,8 kilometara prema Koritima. <i>Savjet:</i> Nakon 9,2 km prolazite pored restorana "Stara kuća" koji se nalazi na desnoj strani puta.		
9	32,9	10,8	↘	<i>Savjet:</i> Ovdje možete parkirati vozilo i krenuti u laganu pješačku šetnju do vidikovca Grlo sokolovo. Detaljan opis možete naći na strani 9. <i>Napomena:</i> Ovo je raskrsnica koja vas (pravo) vodi do Rikavačkog jezera (vidi stranu 2). Skrenite u oštru krivinu desno i pratite cestu 5,1 km.		
10	38	5,1	↑	Vozite pravo i pratite put 4,2 km.		





MONTENEGRO



Krug oko Korita - Opis puta

#	km (ukupno)	km (dionica)		Opis & Informacije		
11	42,2	4,2		<p>Vozite blago lijevo i pratite put 1,4 km.</p> <p><i>Savjet:</i> Uživajte još 50 m u pogledu kod velikog krsta. Nakon još 50 metara nalazi se parking ispod krsta i drugi vidikovac sa pogledom na kanjon Cijevne.</p>		
12	43,6	1,4		<p><i>Savjet:</i> Parkirajte vozilo na velikom parkingu kod zgrade „Besa“ i nastavite pješke (5 min) do vidikovca sa kojeg se pruža pogled na kanjon Cijevne (vidi stranu 10). Takođe, u blizini je i crkva „Mala Gospa“.</p> <p>Nastavite pravo i pratite put 2,9 km.</p>		
13	46,5	2,9		<p>Skrenite desno i pratite cestu 6,5 km.</p> <p><i>Savjet:</i> Nakon 1 km puta, na desnoj strani ćete ugledati crkvu Svetog Nikole (alb. Kisha e Shenkollit). Nakon 5,6 km prolazite pored stijene Kuk ledinski koje se nalazi sa lijeve strane (mogućnost parkiranja sa desne strane).</p>		
14	53	6,5		<p>Pratite put lijevo i vozite nizbrdo 1,1 km.</p>		
15	54,1	1,1		<p>Pratite put i vozite 2,5 km dalje nizbrdo.</p>		

Krug oko Korita - Opis puta

#	km (ukupno)	km (dionica)		Opis & Informacije
16	56,6	2,5	↑	<p><i>Savjet:</i> Ovdje je skretanje (desno Rašovići) (oko 7 km) do preporučenog <i>vidikovca kod spomenika bici na Fundini 1876</i> (vidi stranu 10).</p> <p>Vozeći serpentinama, nakon 900 m možete sa lijeve strane vidjeti vodopad (od oktobra do maja) i ostatke vodenice.</p> <p>Nastavite pravo i pratite put 0,6 km.</p>
				
17	57,2	0,6	↙	<p>Skrenite u oštru krivinu lijevo i pratite put 7,8 km.</p>
				
18	65	7,8		<p>Došli ste do kraja „Krug oko Korita“, raskrnica kod hotela Keto.</p>
				 

Krug oko Korita - Vodič



Putovanje kroz Kuče

Panoramski put Krug oko Korita vodi u područje koje lokalno stanovništvo označava kao Kuči. Naziv Kuči, međutim, ne označava samo oblast, već i pleme koje živi u toj oblasti. Pleme Kuča smatra se jedinstvenim na Balkanu, jer ljudi sve tri vjeroispovijesti – pravoslavci, katolici i muslimani – tu žive zajedno u miru. Poštovanje porodice, komšijskih i bračnih veza ovdje ima dugu tradiciju.

Ako želite da saznate više o istoriji i pripadnicima plemena Kuči, preporučujemo audio vodič u muzeju Marko Miljanov na Medunu.

Panoramski put Krug oko Korita počinje na raskrsnici kod hotela Keto (Skopska ulica) u Podgorice.

Podgorica



Podgorica, Duklja
Foto: TO Podgorica

Podgorica je glavni grad Crne Gore i privredni i administrativni centar zemlje. Međutim, ova metropola sa oko 190.000 stanovnika zavređuje i turistički boravak. Ime Podgorica označava naselje "ispod brda". Gradske zanimljivosti su, pored ostalog, stara četvrt „Stara Varoš“ sa Sahat kulom, Hram Hristovog vaskrsenja, stari ali i novi mostovi, poput „Milenijuma“, modernog simbola grada, kao i muzeji i arheološka nalazišta.

Od posebnog značaja su ostaci drevnog grada Duklje, koji se nalaze oko četiri kilometra sjeverno od centra grada, na sastavcima rijeka Morače, Zete i Širalije. Ovo područje su prvo naseljavali Iliri, a Duklja se prvi put pominje u spisima kao kolonija Rimskog carstva u 2. vijeku.

Spomenici Radomiru Ivanoviću i generalu Đoku Jovanovom Miraševiću



Spomenik Radomira Ivanovića

Trasa vodi kroz dio grada „Masline“. Nakon 1,2 kilometra, sa desne strane prolazi se pored spomenika Radomiru Ivanoviću.

Bista, koja je djelo vajara Draga Đurovića iz 1976. godine, podignuta je u sjećanje na podoficira koji je poginuo tokom Aprilskog rata i borbi u Skadarskom sektoru 1941. godine. Radomir Ivanović je rođen u selu Cvarine (Kuči) i borio se kao član 38. puka jugoslovenske vojske protiv italijanskih okupacionih jedinica.

Nakon 2 kilometra, na lijevoj strani može se vidjeti spomenik generala Đoka Miraševića.



Spomenik generalu Đoku Miraševiću

Vidikovac kod spomenika Novaku Miloševom

Sa vidikovca kod spomenika Novaku Miloševom pruža se veličanstven pogled na Podgoricu i kada je vedro, i na Skadarsko jezero i primorske planine.



Spomenik Novaka Miloševića

Perjanik Novak Milošević Vučadinović (1835–1892) jedan je od velikih crnogorskih junaka. Tokom bitke na Fundini 1876. godine – prema legendi – svojim handžarom posjekao je 17 turskih glava. Za takvu hrabrost ruski car mu je uručio sablju ukrašenu dijamantima, koja je danas izložena u Nacionalnom muzeju na Cetinju.

Stepeništem se dolazi do drugog spomenika, koji se sastoji od tri stuba. Sagrađen je 2002. godine

i posvećen je Marku Mirkovom Ivanoviću (1832–1900), koji je 1862. sam osvojio tzv. Tursku kulu.



Spomenik Marku Mirkovom Ivanoviću

Oko 250 metara dalje uz put, sa desne strane, nailazi se na još jedan spomenik sa uklesanim imenima 472 borca i ratna heroja iz Kuča, koji su izgubili život tokom Drugog svjetskog rata i Narodnooslobodilačke borbe.



Spomenik

Tvrđava Medun i Muzej Marka Miljanova


Da biste posjetili Muzej Marka Miljanova i vidjeli ostatke tvrđave Medun, pratite putokaze i skrenite desno sa panoramskog puta. Nakon 400 metara stići ćete do parkinga neposredno ispod tvrđave.

Srednjovjekovnoj tvrđavi prethodio je ilirski grad Meteon, nastao između 4. i 3. vijeka p.n.e. Izgrađen na izduženoj kamenoj humci, jedan je od najstarijih objekata ove vrste u ovom dijelu Balkana. Rimske legije su osvojile Medun 167. g.p.n.e. i zarobile posljednjeg ilirskog kralja Gencija. Medun je kasnije postao grad i kao takav se održao i razvijao čitava dva i po vijeka. Do danas, međutim, istorija Meduna još nije dovoljno istražena. Na Medunu je rođen, i na akropolju Gornjeg grada, ispred crkve sv. Stefana,



Vidikovac kod spomenika Novaku Miloševom

Krug oko Korita - Vodič



Tvrđava Medun

sahranjen kučki vojvoda Marko Miljanov (1833–1901). On je veoma važna ličnost u istoriji Crne Gore.



Marko Miljanov

Marko Miljanov je dio narodne kulture i junak mnogobrojnih priča, legendarni borac protiv Turaka i pisac koji je u svojim djelima opisao život i borbu svoga plemena. Njegovom životu je posvećen muzej na Medunu. Ovo mjesto vrijedi posjetiti kako bi se uronilo u jednu zanimljivu, mada često i tragičnu epohu i upoznao način života na ovim prostorima u 19. vijeku.

Posebno se preporučuje audio vodič (na crnogorskom i engleskom jeziku), koji približava izložene eksponate i pruža mnogo zanimljivih informacija. Audio vodič možete iznajmiti u muzeju ili besplatno preuzeti na vaš smartfon.



Audio vodič

Potrebna Vam je „izi.TRAVEL“ aplikacija* (iOS, Android i Windows Phone). U aplikaciji potražite „Muzej Marko Miljanov“ i preuzmite kompletan audio vodič, kako biste ga mogli koristiti i offline u muzeju.

**Aplikacija i audio vodič su dostupni besplatno. Imajte na umu da Vam je za preuzimanje aplikacije audio vodiča potrebna internet veza, za koju mogu da nastanu troškovi.*

Ubli

Put ka Kučkim koritima vodi kroz selo Ubli, tradicionalni mjesni centar plemena Kuči. Na Ublima ima 140 domaćinstava, sa oko 600 stanovnika. Tu se nalaze: škola, mjesna kancelarija, pošta, ambulanta, prodavnica, ugostiteljski objekti, crkva Sv. Jovana iz srednjeg vijeka i crkva Sv. Spasoja iz 19. vijeka. Naziv Ubli potiče od objekta za sakupljanje i čuvanje vode, ubao – bistijerna. Na Ublima najbolje uspijeva vinova loza, smokva, nar, trešnje, jedan broj domaćinstava se uspješno bavi stočarstvom.

Orahovo


Orahovo je posljednje naselje pored kojeg se prolazi ka visoravni Kučka korita. Pored seoskog groblja (lijevo od puta) nalazi se crkva Svetog Dimitrija, koju krasi ikone koje je izradio Petar Čolanović početkom 20. vijeka. Izgrađena je 1836. godine od kamenih blokova, a čini je brod sa polukružnom apsidadom.

Kučka Korita



Nakon niza serpentina i pređenih tridesetak kilometara, kroz četinarsku šumu stiže se do Kučkih korita. Na kraju šume, na desnoj strani, nalazi se restoran Stara kuća.



Crkva Svetog Ilije



Van Crne Gore



U Crnoj Gori

Krug oko Korita - Vodič

Savjeti za planinare početnike

Planinarske staze u Crnoj Gori označene su crvenim ili crveno-bijelim oznakama. Uglavnom je to crveni krug sa bijelom tačkom u sredini. Crvene ili crveno-bijele linije pokazuju pravac. Na važnim raskrsnicama nalaze se žuti putokazi sa informacijama o udaljenosti sljedećeg odredišta sa zelenim planinarskim piktogramom.



Planinarska signalizacija

Kučka korita su visoravan na oko 1.300 metara nadmorske visine. Imaju veliki broj sunčanih dana, prijatne temperature ljeti i dosta snijega zimi.

Korita leže u podnožju 1.833 metara visoke planine Hum orahovski i okružena su brojnim drugim impresivnim vrhovima. Naziv Kučka korita odnosi se na pleme Kuči, koje je koristilo ovu oblast prevashodno kao pašnjake i poljoprivredno zemljište. Riječ korita je keltskog porijekla i znači "vjetrovita visoravan".



Pravoslavna crkva u Kučkim koritima

U Koritima se nalazi jedna katolička i dvije pravoslavne crkve. Pravoslavna crkva Svetog Ilije ima zanimljivu istoriju. Ranije su se tu sastajala plemena kako bi vijećala o važnim pitanjima. Nakon što je 50-ih godina pretrpjela oštećenja, crkva je uništena u velikom zemljotresu 1979. godine. Obnovljena je 1993. godine naporima lokalnog stanovništva.



Katolička crkva u Kučkim koritima

Planinarenje do Grla sokolovog

Planinarenje stazom dugom 4.8 kilometara do vidikovca Grlo sokolovo je apsolutni vrhunac ovog panoramskog puta koji vas vodi do litica kanjona rijeke Cijevne. Ranije su ovaj put koristile granične patrola. Na mjestu gdje se nekada nalazila vojna osmat-

račnica, sada, sa ove platforme, možete uživati u spektakularnom pogledu na preko 1000 metara duboki kanjon.

Za pješačku turu trebalo bi da isplanirate najmanje sat i po vremena. Radi se o laganom pješčenju, ali se ipak preporučuje čvrsta obuća. Polazna tačka je u Koritima, na skretanju panoramskog puta u pravcu Zatrijepča.



Pješačka staza

Preporučujemo da ovu šetnju počnete u smjeru kazaljke na satu. Druga polovina laganog pješčenja, od vidikovca Grlo sokolovo, malo je zahtjevnija – zato oni koji nisu fizički spremni za takav izazov mogu da se vrate istim putem. GPS podaci za ovu pješačku turu mogu se besplatno preuzeti sa sajta.



Vidikovac Grlo sokolovo

Grlo sokolovo – legenda

Zapadno od Kučkih korita, na samoj granici, na 1.557 mnv uzdiže se šumovito brdo – Soko, sa koga se do rijeke Cijevne spušta strmena kamenita uvala koja podsjeća na grlo, pa otuda i naziv Grlo sokolovo. Međutim, postoje i prepliću se razne priče i legende o porijeklu ovog naziva. Po jednom predanju, vojnik, za kojeg se mislilo da je nestao, ležao je ranjen na stijeni. Ugledao ga je soko, uzeo u kljun vojnika maramicu, odletio do obližnjeg

izvora, uronio je u izvorsku vodu i doletio nazad kako bi ranjenika okrijepio. Vojnikova majka je danima posmatrala kako soko kvasi maramicu na izvoru i pratila ga u čudu. Tako je, najzad, našla svog sina i on je bio spašen.

Zatrijepbač

Vijugavi put nas vodi kroz sela zatrijepbačkog kraja. Uvijek iznova, otvara se pogled prema Skadarskom jezeru. Zatrijepbač ima bogatu i dugu tradiciju. Danas ovdje ima oko 30 domaćinstava u kojima žive Albanci (katolici), a do prije pola vijeka bilo ih je deset puta više. Stanovnici uglavnom žive od poljoprivrede i stočarstva – zatrijepbački krompir i sir su nadaleko poznati. Specifičnost sela u ovoj oblasti su farme i polja opasana niskim kamenim zidovima. Zatrijepbač, između ostalog, obuhvata sela Deljaj, Stjepovo i Rudine.

Delaj (Deljaj)



Krst u Delaj-u

Pored puta koji ide samom ivicom kanjona Cijevne nalazi se impresivan krst visine 10 m, sagrađen 2010. godine donacijama vjernika. Sa platoa se pruža spektakularan pogled na kanjon i smaragdnu rijeku Cijevnu koja protiče 700 metara niže. Ako je dan vedar, na horizontu se može vidjeti Skadarsko jezero.



Vidikovac Delaj

Krug oko Korita - Vodič

Vegetacija

„Krug oko Korita“ vodi kroz više vegetacijskih i klimatskih zona. U krševitoj oblasti između Podgorice, Meduna i Fundine, raste prevashodno makedonski hrast (*Quercetum Trojanae Montenegrinum*). Oko Ubala i Orahova, vegetacija prelazi u hrastovu i grabovu šumu, dok na višim predjelima, od Orahova do Korita, nalazimo bukovu i planinsku borovu šumu. U nižim šumskim predjelima na teritoriji Zatrijepča raste crni hrast i hrast lužnjak.

Preporuka: blizu krsta ima dovoljno parking prostora i klupa za odmor, sa kojih se može uživati u jedinstvenom pogledu.

Stjepovo

Preporučujemo kratku šetnju (pet minuta) do vidikovca u Stjepovu. Parkirajte automobil na velikom parking prostoru i prođite pješice pored zgrade sa natpisom „Besa“. Staza opasana kamenim zidovima vodi do vidikovca sa pogledom na kanjon Cijevne. Istim putem se vratite do parkinga.



Vidikovac Stjepovo

Nedaleko se nalazi katolička crkva Mala Gospa, podignuta prije više od 250 godina.

Rudine

U selu Rudine nalazi se crkva Svetog Nikole (alb. Kiša e Shenkollit), koja je nedavno podignuta donacijom jednog iseljenika u SAD. Nakon što se prođe crkva, dugu vožnju nizbrdo prekida nekoliko kilometara uspona odakle se ponovo pruža prekrasan pogled na masiv Prokletija na istoku, Podgoricu na zapadu, a i Skadarsko jezero se ponovo pojavljuje vidiku.



Crkva Svetog Nikole

Put se zatim spušta prema Fundini.

Fundina

Naziv mjesta potiče iz latinskog jezika i znači izvor. Na oko dva kvadratna kilometra izbija čak 76 izvora, koji od davnina ljudima ovdje čine život lakšim nego u drugim planinskim i krševitim predjelima. Među najpoznatijim izvorima su Rašovića točak i Ljuharski, gdje je nekada aktivno radilo više od 30 vodenica. Zbog vode i povoljnog geografskog položaja sa dosta sunca, Fundina se smatra „kućkim vrtom“. Ovdje, na nadmorskoj visini od 700 metara, susreću se mediteranska i planinska klima. U Fundini danas živi oko 50 stanovnika – iako ih je sredinom prošlog vijeka bilo 450. To je jedino selo u Kućima u kojem oduvijek u miru i harmoniji žive pravoslavci, katolici i muslimani.

Rašovići

Preporučujemo detur sa panoramskog puta (dodatnih 7 kilometara) i lijep završetak ove rute posjetom spomeniku kojim je obilježena bitka na Fundini. Pogled sa tog mjesta prostire se do Skadarskog jezera, duž priobalnog planinskog masiva i na Podgoricu i okolne planine.



Vidikovac kod spomenika bitke na Fundini u Rašovićima

Uskim putem, koji skreće desno od panoramskog puta, ide se 3 do 4 km uzbrdo do Rašovića. Upečatljiv bijeli obelisk, težak oko 20 tona, koji je tamo podignut 2008. godine, čuva sjećanje na pobjedonosnu bitku na Fundini, davnog 2. avgusta 1876. godine. U jednoj od najznačajnijih bitaka crnogorskog naroda, crnogorska vojska sa oko 5.000 vojnika tada

je porazila višestruko nadmoćnije snage Otomanskog carstva koje su brojale 20.000 vojnika. Posjetite Muzej Marka Miljanova na Medunu kako biste saznali više o bici na Fundini.

Istim putem stižete nazad na panoramski put. Usput se kratko zaustavite na označenoj lakat krivini, kako biste bacili pogled na vodopad (od oktobra do maja) i ostatke jedne vodenice (vidi Fundina).

Nastavite da pratite putokaze panoramskog puta kako biste se vratili nazad u Podgoricu.

MONTENEGRO

Krug oko Korita - Mapa

