



Crna Gora  
Ministarstvo prostornog planiranja,  
urbanizma i državne imovine

Adresa: IV Proleterske brigade broj 19  
81000 Podgorica, Crna Gora  
Tel: +382 20 446 200  
Tel: +382 20 446 339

Broj: 06-333/24-6781/10

Podgorica, 25.10.2024. godine

## OPŠTINA KOLAŠIN

KOLAŠIN

Dostavljaju se urbanističko tehnički uslovi broj 06-333/24-6781/10 od 24.10.2024. godine za rekonstrukciju u postojećem gabaritu postojećeg mosta na rijeci Morači (Kaluđerov most) na lokaciji djelova katastarskih parcela br.3577 KO Bare i 2143 KO Osredci u zahvatu Prostorno urbanističkog plana opštine Kolašin (Sl.list Crne Gore-opštinski propisi 12/14), opština Kolašin.



**MINISTAR**  
**Slaven Radunović**

Dostavljeno:

- Podnosiocu zahtjeva
- GU spise predmeta
- Direkciji za inspekcijski nadzor
- a/a

Saglasna:

Marina Izgarević Pavičević, državna sekretarka

ODOBRIO:

Boško Todorović, v.d. generalnog direktora Direktorata  
za građevinarstvo

Obradila:

Branka Nikić, samostalna savjetnica I

## URBANISTIČKO - TEHNIČKI USLOVI

	<b>DIREKTORAT ZA PLANIRANJE I UREDENJE PROSTORA</b> Direkcija za izdavanje Urbanističko tehničkih uslova Broj: 06-333/24-6781/10 Podgorica, 25.10.2024. godine	 Crna Gora Ministarstvo ekologije, prostornog planiranja i urbanizma	
	Ministarstvo ekologije, prostornog planiranja i urbanizma na osnovu člana 74. i člana 109a. Zakona o planiranju prostora i izgradnji objekata („Sl. list CG“ br. 64/17, 44/18,63/18,11/19, 82/20, 086/22 i 004/23 ), i podnijetog zahtjeva <b>Opštine Kolašin</b> izdaje:		
	<b>URBANISTIČKO-TEHNIČKE USLOVE</b> za izradu tehničke dokumentacije		
	Za rekonstrukciju u postojećem gabaritu postojećeg mosta na rijeci Morači (Kaluđerov most) na lokaciji djelova katastarskih parcela br.3577 KO Bare i 2143 KO Osredci u zahvatu Prostorno urbanističkog plana opštine Kolašin (Sl.list Crne Gore-opštinski propisi 12/14) , opština Kolašin, u skladu sa članom 109a. Zakona o planiranju prostora i izgradnji objekata („Sl. list CG“ br. 064/17,044/18, 063/18, 011/19, 082/20, 086/22 i 04/23).		
	<b>PODNOŠILAC ZAHTJEVA:</b>	<b>Opština Kolašin</b>	
1	<b>POSTOJEĆE STANJE</b> Prema katastarskim podacima : List nepokretnosti 98-prepis kat.parcela 3577 KO Bare je rijeka pov.60 546m <sup>2</sup> ; List nepokretnosti 79-prepis kat.parcela br.2143 KO Osredci je rijeka pov.60 546 m <sup>2</sup> ; Prema grafičkom prilogu iz plana „Manastir Morača-Katastarska podloga sa granicom zahvata“ prikazan je postojeći most preko rijeke Morače.		
2.	<b>PLANIRANO STANJE</b>		

2.1.	<p><b>Namjena parcele odnosno lokacije</b></p> <p>Shodno članu 109a. Zakona o planiranju prostora i izgradnji objekata (»Službeni list Crne Gore«, broj 064/17,44/18,63/18,011/19,082/20,086/22 i 04/23), odobrava se rekonstrukcija postojećeg objekta mosta u okviru postojećih gabarita na dijelovima katastarskih parcela broj 3577 KO Bare i broj 2143 KO Osredci.</p> <p>U cilju održavanja i korišćenja objekta shodno njegovoj namjeni potrebna je rekonstrukcija postojećeg objekta mosta.</p>
2.2.	<p><b>Pravila parcelacije</b></p> <p>Lokacija mosta je na dijelu katastarskih parcela br.3577 KO Bare i 2143 KO Osredci . Prilikom izrade tehničke dokumentacije poštovati :</p> <p>-Pravilnik o načinu izrade i sadržini tehničke dokumentacije za građenje objekta (Sl. list CG, br. 044/18,043/19).</p> <p>Članom 13 Pravilnika o načinu izrade i sadržini tehničke dokumentacije za građenje objekta, propisano je da tehnička dokumentacija sadrži grafički prikaz trase objekta na ažurnim katastarskim podlogama.</p> <p>Članom 13 Pravilnika o načinu izrade i sadržini tehničke dokumentacije za građenje objekta, propisano je da tehnička dokumentacija sadrži elaborat parcelacije po planskom dokumentu.</p> <p>-Pravilnik o načinu izrade i sadržini tehničke dokumentacije za složene inženjerske objekte (Sl. list CG, br. 071/18).</p>
2.3.	<p><b>Građevinska i regulaciona linija, odnos prema susjednim parcelama</b></p>
3.	<p><b>PREPORUKE ZA SMANJENJE UTICAJA I ZAŠTITU OD ZEMLJOTRESA, KAO I DRUGE USLOVE ZA ZAŠTITU OD ELEMENTARNIH NEPOGODA I TEHNIČKO-TEHNOLOŠKIH I DRUGIH NESREĆA</b></p> <p>Tehničkom dokumentacijom predvidjeti mjere zaštite od požara shodno propisima za ovu vrstu objekata. U cilju zaštite od elementarnih nepogoda postupiti u skladu sa Zakonom o zaštiti i spašavanju (»Službeni list CG«, br.13/07, 05/08, 86/09, 32/11,54/16, 146/21 i 3/23) i Pravilnikom o mjerama zaštite od elementarnih nepogoda (»Službeni list RCG«, br.8/93) i Zakonu o zapaljivim tečnostima i gasovima (»Službeni list CG«, br.26/10 i 48/15).</p> <p>Objekat mora biti projektovan prema važećim propisima za građenje u seizmičkim područjima.</p> <p>Proračune raditi na VII stepen seizmičkog inteziteta po MCS skali.</p> <p>Za potrebe proračuna koristiti podatke Zavoda za hidrometeorologiju o klimatskim i hidrometeorološkim karakteristikama u zoni predmetne lokacije.</p> <p>Shodno članu 9 Zakona o zaštiti i zdravlju na radu („Službeni list CG“, br.34/14 i 044/18), pri izradi tehničke dokumentacije projektant koji u skladu sa propisima o</p>

uređenju prostora i izgradnji objekata izrađuje tehničku dokumentaciju za izgradnju, rekonstrukciju ili adaptaciju objekta, namijenjene za radne i pomoćne prostorije i objekte gdje se tehnološki proces obavlja na otvorenom prostoru, dužan je da predvidjeti propisane mjere zaštite na radu u skladu sa tehnološkim projektnim zadatkom. Pri izgradnji, rekonstrukciji ili rušenju objekta potrebno je izraditi Elaborat o uređenju gradilišta u skladu sa aktom nadležnog ministarstva shodno članu 10 Zakona o zaštiti i zdravlju na radu.

-Prilikom izrade tehničke dokumentacije poštovati Pravilnik o sadržini i načinu osmatranja tla i objekta u toku građenja i upotrebe ("Sl.list RCG", br.54/01),  
-Objekat projektovati u duhu sa tehničkim propisima, normativima i standardima za projektovanje ove vrste objekata.

Instalacione mreže i priključke instalacija na infrastrukturne sisteme (elektroenergetske izvore, vodovod i kanalizacija, TT kanalizacija i dr.), na dionici rekonstrukcije mosta projektovati shodno članu 35 Zakona o putevima („Sl. list RCG“ br. 42/04, „Sl.list CG“ br. 21/09, 54/09, 40/10, 36/11, 40/11, 92/17).

#### 4. USLOVI I MJERE ZAŠTITE ŽIVOTNE SREDINE

Tehničkom dokumentacijom predvidjeti uslove i mjere za zaštitu životne sredine u skladu sa odredbama Zakona o procjeni uticaja na životnu sredinu („Službeni list CG“, br.80/05, 40/10, 73/10, 40/11, 27/13 i 52/16) i Zakonom za zaštitu prirode („Službeni list CG“, br.54/16) na osnovu urađene procjene uticaja na životnu sredinu.

**Akt Agencije za zaštitu životne sredine br.03-D-3844/2 od 14.10.2024.godine**

#### 5. USLOVI ZA PEJZAŽNO OBLIKOVANJE

/

#### 6. USLOVI I MJERE ZAŠTITE NEPOKRETNIH KULTURNIH DOBARA I NJIHOVE ZAŠTIĆENE OKOLINE

Ukoliko se prilikom izvođenja građevinskih i zemljnih radova bilo koje vrste na području zahvata naiđe na nalazište ili nalaze arheološkog značenja, prema članu 87 i članu 88. Zakona o zaštiti kulturnih dobara („Sl. list RCG“, br. 49/10, 49/11 i 44/17), pravno ili fizičko lice koje neposredno izvodi radove, dužno je prekinuti radove i o nalazu bez odgađanja obavijestiti Ministarstvo kulture i upravu za zaštitu kulturnih dobara radi utvrđivanja daljeg postupka.

**Rješenje o konzervatorskim uslovima broj UP/I-03-61/2024-5 od 17.10.2024.g. izdato od Uprave za zaštitu kulturnih dobara Crne Gore**

#### 7. USLOVI ZA LICA SMANJENE POKRETLJIVOSTI I LICA SA INVALIDITETOM

Potrebno je obezbjediti prilaz i upotrebu objekta licima smanjene pokretljivosti i licima sa invaliditetom, u skladu sa članom 71 Zakona o planiranju prostora i izgradnji objekata („Službeni list Crne Gore „ br. 64/17,44/18,63/18,011/19 i 082/20), i u skladu sa Pravilnikom o bližim uslovima i načinu prilagođavanja

	objekata licima smanjene pokretljivosti i lica sa invaliditetom („Sl.list CG“ br. 48/13 i 44/15).
8.	<b>USLOVI ZA POSTAVLJANJE I GRADNJU POMOĆNIH OBJEKATA</b>
	/
9.	<b>USLOVI ZA OBJEKTE KOJI MOGU UTICATI NA BEZBJEDNOST VAZDUŠNOG SAOBRAĆAJA</b>
	/
10	<b>USLOVI ZA OBJEKTE KOJI MOGU UTICATI NA PROMJENE U VODNOM REŽIMU</b>
	Prilikom izrade tehničke dokumentacije poštovati Zakon o vodama („Sl. list RCG“, br. 27/07 i „Sl. list CG“, br. 73/10, 32/11, 47/11, 48/15, 52/16.); Akt broj 06-333/24-6781/9 od 03.10.2024.godine kojim se ovo ministarstvo obratilo Upravi za vode Crne Gore i isti je uredno dostavljen 25.09.2024.godine.
11	<b>MOGUĆNOST FAZNOG GRAĐENJA OBJEKTA</b>
	/
12	<b>USLOVI ZA PRIKLJUČENJE NA INFRASTRUKTURU</b>
12.1.	<b>Uslovi priključenja na elektroenergetsku infrastrukturu</b>
	Prilikom izrade tehničke dokumentacije potrebno je poštovati sljedeće preporuke EPCG: <ul style="list-style-type: none"> <li>• Tehnička preporuka za priključke potrošača na niskonaponsku mrežu TP-2 (II dopunjeno izdanje)</li> <li>• Tehnička preporuka – Tipizacija mjernih mjesta</li> <li>• Uputstvo i tehnički uslovi za izbor i ugradnju ograničavača strujnog opterećenja</li> <li>• Tehnička preporuka TP-1b - Distributivna transformatorska stanica DTS – EPCG 10/0.4 kV</li> </ul> Akt broj 30-20-06-2829 od 15.10.2024.godine izdat od CEDIS-a i upućen ovom ministarstvu
12.2.	<b>Uslovi priključenja na vodovodnu i kanizacionu infrastrukturu</b>
	Akt tehničkih uslova broj 1065/1 od 11.10.2024.godine izdat od doo VODOVOD I KANALIZACIJA Kolašin
12.3.	<b>Uslovi priključenja na saobraćajnu infrastrukturu</b>
	Prema uslovima nadležnog organa.

	<b>Saobraćajno - tehnički uslovi broj 05-341/24-1680/6 od 16.10.2024. godine izdati od Sekretarijata za planiranje prostora, komunalne poslove i saobraćaj Opštine Kolašin</b>
12.4.	<b>Ostali infrastrukturni uslovi</b>
	<p>Prilikom izrade tehničke dokumentacije elektronske komunikac. Infrastrukt.poštovati:</p> <ul style="list-style-type: none"> <li>-Zakon o elektronskim komunikacijama ("SI list CG", br.40/13)</li> <li>-Pravilnik o širini zaštitnih zona i vrsti radio koridora u kojima nije dopušteno planiranje i gradnja drugih objekata ("SI list CG", br.33/14)</li> <li>-Pravilnik o tehničkim i drugim uslovima za priključenje, izgradnju i korišćenje elektronske komunikacione mreže, elektronske komunikacione infrastrukture i povezivanje opreme i objekata ("SI list CG", br.41/15)</li> <li>-Pravilnik o uslovima za planiranje, izgradnju, održavanje i korišćenje pojedinih vrsta elektronskih komunikacionih mreža, elektronske komunikacione infrastrukture i povezane opreme ("SI list CG", br.59/15)</li> <li>- Pravilnik o zajedničkom korišćenju elektronske komunikacione infrastrukture i povezane opreme ("SI list CG", br.52/14)</li> </ul> <p>Takođe koristiti sledeće:</p> <ul style="list-style-type: none"> <li>- sajt na kome se nalaze relevantni propisi u skladu sa kojim se obavlja izrada tehničke dokumentacije <a href="http://www.ekip.me/regulativa/">http:// www.ekip.me/regulativa/</a>;</li> <li>- sajt na kome Agencija objavljuje podatke o postojećem stanju elektronske komunikacione infrastrukture <a href="http://ekinfrastuktura.ekip.me/ekip.me">http://ekinfrastuktura.ekip.me/ekip.me</a> kao i adresu web portala <a href="http://ekinfrastuktura.ekip.me/ekip/login.jsp">http://ekinfrastuktura.ekip.me/ekip/login.jsp</a> preko koga sve zainteresovane strane od Agencije za telekomunikacije i poštansku djelatnost mogu da zatraže otvaranje korisničkog naloga, kako bi pristupili georeferenciranoj bazi podataka elektronske komunikacione infrastrukture.</li> </ul>
13	<b>POTREBA IZRADE GEODETSKIH, GEOLOŠKIH (GEOTEHNIČKIH, INŽENJERSKO-GEOLOŠKIH, HIDROGEOLOŠKIH, GEOMEHANIČKIH I SEIZMIČKIH) PODLOGA, KAO I VRŠENJA GEOTEHNIČKIH ISTRAŽNIH RADOVA I DRUGIH ISPITIVANJA</b>
	Prije izrade tehničke dokumentacije shodno članu 7. Zakona o geološkim istraživanjima ("SI.list RCG", br.28/93, 27/94, 42/94, 26/07, 28/11) izraditi Projekat geoloških istraživanja tla za predmetnu lokaciju i Elaborat o rezultatima izvršenih geoloških istraživanja.
14	<b>POTREBA IZRADE URBANISTIČKOG PROJEKTA</b>
	/

<b>DOSTAVLJENO:</b>	
<ul style="list-style-type: none"> <li>- Podnosiocu zahtjeva,</li> <li>- U spise predmeta</li> <li>- Direkciji za inspekcijski nadzor</li> <li>- a/a</li> </ul>	
<b>OBRADIVAČI</b>	<b>URBANISTIČKO-TEHNIČKIH USLOVA:</b>
	Branka Nikić Nataša Đuknić  
<b>DRŽAVNA SEKRETARKA</b>	<b>Marina Izgarević Pavićević</b>  
<b>PRILOZI</b>	
<ul style="list-style-type: none"> <li>- Grafički prilozi iz planskog dokumenta</li> <li>- Dokaz o uplati naknade za izdavanje utu-a</li> </ul>	<b>Akt Agencije za zaštitu životne sredine br.03-D-3844/2 od 14.10.2024.godine;</b> <b>Akt broj 30-20-06-2829 od 15.10.2024.godine izdat od CEDIS-a i upućen ovom ministarstvu;</b> <b>Akt tehničkih uslova broj 1065/1 od 11.10.2024.godine izdat od doo VODOVOD I KANALIZACIJA Kolašin ;</b> <b>Saobraćajno - tehnički uslovi broj 05-341/24-1680/6 od 16.10.2024. godine izdati od Sekretarijata za planiranje prostora, komunalne poslove i saobraćaj Opštine Kolašin;</b> <b>Rješenje o konzervatorskim uslovima broj UP/I-03-61/2024-5 od 17.10.2024.g. izdato od Uprave za zaštitu kulturnih dobara Crne Gore</b>



LEGENDA

- ГРАНИЦА ОПШТИНЕ КОЛАШИН
- ГРАНИЦА КАТАСТАРСКОГ ПОДЛОКА
- ПЛОШТА ЗА НЕПОКРИТИ ПАРКОВИ

**PROSTORNO URBANISTIČKI  
PLAN OPŠTINE KOLAŠIN**

**SPATIAL URBAN PLAN  
OF KOLAŠIN MUNICIPALITY**

R = 1:5 000

МАНУЈЕЛАЦ  
ПРОЈЕКТОР

ОПШТИНА КОЛАШИН

НОБЕЛ ПРВИ  
ПЛАНИРАЧ

ИБИЧАУ

НАЧЕ: ГРАЂЕВИНАРСТВО  
1994. године

МАНАСТИР МОРАЋА - КАТАСТАРСКА ПОДЛОКА  
СА ГРАНИЦОМ ЗАХВАТА

БРОЈ  
ПЛАНИРА

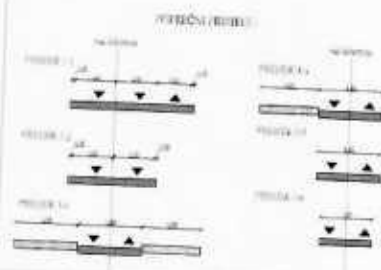
06







- LEGENDA**
- PROSTORNO URBANISTIČKI PLAN**
- OPŠTINA KOLAŠIN**
- ZONIRANJE ZA STANOVANJE
  - ZONIRANJE ZA PROMETNOPOSREDOVANJE
  - ZONIRANJE ZA INDUSTRIJU
  - ZONIRANJE ZA JAVNE KORISNE NEKRETNOSTI
  - ZONIRANJE ZA ZELENE PLOŠTE
  - ZONIRANJE ZA VODNE PLOŠTE
  - ZONIRANJE ZA ZAŠTIĆENE PLOŠTE
  - PROMETNA PLOŠTA
  - ŽELJEZNIČKA PLOŠTA
  - LETIŠTE
  - PLOŠTA ZA PROMETNI PROMET
  - VODNA PLOŠTA
  - ŠUMSKE PLOŠTE
  - ZAŠTIĆENE PLOŠTE
  - PROMETNA PLOŠTA
  - ŽELJEZNIČKA PLOŠTA
  - LETIŠTE
  - PLOŠTA ZA PROMETNI PROMET
  - VODNA PLOŠTA
  - ŠUMSKE PLOŠTE
  - ZAŠTIĆENE PLOŠTE



**PROSTORNO URBANISTIČKI  
PLAN OPŠTINE KOLAŠIN**

**SPATIAL URBAN PLAN  
OF KOLAŠIN MUNICIPALITY**

OPŠTINA KOLAŠIN

BRČAJI

MAKASTR MORACA - SACEVAČIJA  
NASTAVLJENJE

09





Ministarstvo prostornog planiranja, urbanizma i državne imovine

Primjeno	15.10.2024			
Org. led.	Služba	Reg. broj	Drugi	Uvodnost
06-333/24	6781/6			

SEKTOR ZA IZDAVANJE DOZVOLA I SAGLASNOSTI  
Broj: 03-D-3844/2

Podgorica, 14. 10. 2024. godine

**MINISTARSTVO PROSTORNOG PLANIRANJA, URBANIZMA I DRŽAVNE IMOVINE**  
Direktorat za građevinarstvo

Podgorica  
Ul. IV Proleterske brigade br 19

VEZA: 03-D-3844/1 od 09. 10. 2024. godine

**PREDMET:** Odgovor na zahtjev u cilju izdavanja urbanističko-tehničkih uslova

Poštovani,

Povodom vašeg zahtjeva, broj 08-333/24-6781/8, kojim se traži mišljenje o potrebi procjene uticaja na životnu sredinu za rekonstrukciju postojećeg objekta mosta (Kaluđerov most) preko rijeke Morače, na lokaciji katastarskih parcela 3577 KO Bare i 2143 KO Osredci, u zahvatu Prostorno urbanističkog plana opštine Kolašin, a u cilju izdavanja urbanističko-tehničkih uslova Opštini Kolašin, obavještavamo vas sledeće:

Uredbom o projektima za koje se vrši procjena uticaja na životnu sredinu („Službeni list Crne Gore”, br. 20/07, „Službeni list Crne Gore”, br. 47/13, 53/14 i 37/18), utvrđen je spisak projekata za koje je obavezna procjena uticaja na životnu sredinu i projekata za koje se može zahtijevati procjena uticaja.

Uvidom u spisak projekata utvrđeno je da je u Listi II navedene Uredbe predviđeno da se za „vijadukte, tunele, mostove, nadvožnjake i druge putne objekte”, redni broj 12. Infrastrukturni projekti, tačka (I), sprovodi postupak procjene uticaja na životnu sredinu kod nadležnog organa za poslove zaštite životne sredine.

Imajući u vidu da se u konkretnom slučaju radi o rekonstrukciji mosta, **neophodno je da se shodno Zakonu o procjeni uticaja na životnu sredinu („Službeni list CG”, broj 75/18), sprovede postupak procjene uticaja na životnu sredinu, kod Agencije za zaštitu životne sredine.**

S poštovanjem,

dr Milan Gazdić  
DIREKTOR



AGENCIJA ZA ZAŠTITU  
ŽIVOTNE SREDINE  
CRNE GORE

IV Proleterske 19  
81000 Podgorica, Crna Gora  
tel +382 20 446 500  
email epamontenegro@gmail.com  
www.epa.org.me

Broj: 30-20-06-2822  
Od: 15.10.2024.godine

Planiranje prostornog planiranja,  
urbanizma i državne imovine  
21.10.2024  
06-333/24-6781/7  
Obrazac broj 2

**Ministarstvo prostornog planiranja, urbanizma i državne imovine**  
**ulica IV Proleterske brigada br.19, Podgorica**

Na osnovu člana 72 Pravila za funkcionisanje distributivnog sistema električne energije ("Službeni list Crne Gore", br. 72/22), Ovlašćenja broj 10-10-45721/6 od 16.12.2022. godine u postupku rješavanja po zahtjevu za izdavanje tehničkih uslova za priključenje na distributivni sistem električne energije broj 30-20-06-2822 od 14.10.2024.godine, podniet od strane **Ministarstvo prostornog planiranja, urbanizma i državne imovine** u ime Opštine Kolašin iz Kolašina, DOO "Crnogorski elektrodistributivni sistem" Podgorica, podnosi

**ZAHTJEV**  
**za dopunu**

Uvidom u Vaš zahtjev broj 30-20-06-2822 od 14.10.2024.godine, utvrđeno je da niste dostavili sve potrebne podatke, neophodne za izdavanje tehničkih uslova za priključenje na distributivni sistem električne energije rekonstruisanog postojećeg mosta (Kaluderov most), preko rijeke Morače, na lokaciji: koja se sastoji od KP broj 3577 KO Bare i 2143 KO Osredci. S tim u vezi, potrebno je da, u roku od 3 dana od dana od prijema ovog zahtjeva CEDIS-u, Sektoru za pristup mreži, Službi za pristup mreži Regiona 6, dostavite:

- potrebe u snazi (podatak o jednovremenoj vršnoj snazi i broju mjernih mjesta za predmetni objekat);

Takođe vas informišemo da prije početka građenja investitor je u obavezi da pribavi katastar podzemnih i nadzemnih instalacija a njihovo eventualno izmještanje pada na teret Investitora (kako kroz ovaj zahtjev tražite i dostavljanje katastra naše elektroenergetske infrastrukture, isti smo prosljedili nadležnoj Službi, koja će Vas naknadno obavijestiti o tome).

Ukoliko se predmetni objekat gradi u zoni postojeće elektroenergetske infrastrukture, neophodno je uraditi Elaborat usklađenosti planiranog objekta sa njom.

Konačno Vas informišemo, da ukoliko ne postupite po ovom zahtjevu i u ostavljenom roku ne otklonite nedostatke, CEDIS neće biti u mogućnosti da izda tražene tehničke uslove za priključenje na distributivni sistem električne energije.

Zahtjev obradila:  
Glavni inženjer u Službi za pristup mreži Regiona 6  
Violeta Knežević, dipl.ing.el.



Crnogorski elektrodistributivni sistem  
Sektor za pristup mreži  
Šef Službe za pristup mreži Regiona 6,  
Milos Marić, dipl.ing.el.



Dostaviti:

- Podnosiocu zahtjeva: **Ministarstvo prostornog planiranja, urbanizma i državne imovine,**  
**ulica IV Proleterske brigada br.19, Podgorica**
- Sektoru za pristup mreži - Službi za pristup mreži Regiona 6
- a/a

Društvo sa ograničenom odgovornošću "Crnogorski elektrodistributivni sistem" Podgorica

Ul. Iliana Milutinovića br.12 81000 Podgorica

Telefon: +382 20 408 400 Faks: +382 20 408 413 e-mail: info@cedis.me www.cedis.me

PIB: 03099873 PDV: 30/31-16162-I

Broj lica računa:

CKB BANKA 510-1714-39 HIPOTEKARNA BANKA 520-22539-07 ERSTE BANKA 540-8573-34 PRI

Урбанизам и државне имовине	
Број:	1065/2
Колашин, 11.10.2024. год.	

**MINISTARSTVO PROSTORNOG PLANIRANJA, URBANIZMA I DRŽAVNE IMOVINE**

**Predmet: Izdavanje tehničkih uslova za izradu tehničke dokumentacije za rekonstrukciju U postojećem gabaritu postojećeg mosta na rijeci Morači (Kaluđerov most) prema smjernicama PUP-a Kolašin, na lokaciji koju čine djelovi katastarskih parcela broj: 3577 KO Bare i 2143 KO Osredci, Opština Kolašin**  
**Zahtjev broj: 1065 od 09.10.2024. godine**  
**Podnosilac zahtjeva: Opština Kolašin**

Poštovani,

Na osnovu Vašeg zahtjeva broj 06-333/24-6781/11 od 03.10.2024. godine, a saglasno članu 74 Zakona o uređenju prostora i izgradnji objekata („Službeni list Crne Gore“ broj 64/17, 44/18, 63/18, 11/19, 82/20, 86/22 i 4/23), članu 15 Odluke o vodosnabdijevanju grada i naselja pitkom vodom („Službeni list Crne Gore“ – Opštinski propisi broj 14/2008) i Uredbe o povjeravanju dijela poslova Ministarstva prostornog planiranja, urbanizma i državne imovine („Sl. list CG“ br. 12/24) i PUP-a Kolašina („Sl. list CG“ Sl. CG o.p. br.12/14) dostavljamo vam tehničke uslove za izradu tehničke dokumentacije za rekonstrukciju po smjernicama PUP-a na katastarskim parcelama br. 3577 KO Bare i 2143 KO Osredci, opština Kolašin., a prema Nacrtu urbanističko – tehničkih uslova dostavljenom od strane Opštine Kolašin.

U pravcu eliminisanja eventualnih nejasnoća i problema smatramo neophodnim da Vas (Sekretarijat za planiranje prostora, komunalne poslove i saobraćaj) i Investitora informišemo o sledećem:

1. Na lokaciji kojoj pripadaju katastarske parcele na kojoj je planirana rekonstrukcija predmetnog objekta/objekata kao ni u njenoj neposrednoj blizini ne postoji izgrađena hidrotehnička infrastruktura koja se nalazi u vlasništvu ili je povjerena na upravljanje D.O.O. „Vodovod i kanalizacija“ Kolašin.
2. S obzirom da na lokaciji na kojoj je planirana rekonstrukcija predmetnog objekta/objekata kao ni u njenoj neposrednoj blizini ne postoji izgrađena hidrotehnička infrastruktura koja se nalazi u vlasništvu ili je povjerena na upravljanje D.O.O. „Vodovod i kanalizacija“ Kolašin to ne postoji ni mogućnost oštećenja ove infrastrukture prilikom izvođenja radova, kao ni potreba njenog privremenog ili trajnog izmještanja.
3. Lokacija na kojoj je planirana rekonstrukcija predmetnog objekta ne nalazi se u blizini izvorišta gradskog vodovoda Kolašina.
4. Lokacija na kojoj je planirana izgradnja predmetnog objekta ne nalazi se unutar granica zona sanitarne zaštite izvorišta gradskog vodovoda Kolašina. Shodno prethodno navedenom izgradnja i eksploatacija predmetnog objekta/objekata ne može imati nikakvog uticaja na izvorište gradskog vodovoda, njegovu izdašnost, kvalitet i zdravstvenu ispravnost vode.

Napominjemo da je, u postupku revizije Glavnog projekta, u skladu sa članom 82 Zakona o planiranju prostora i izgradnji objekata (Službeni list Crne Gore broj 64/17, 44/18, 63/18, 11/19 i 82/20) potrebno revidovane glavne projekte spoljnih i unutrašnjih instalacija vodovoda i kanalizacije objekta, kao i projekte uređenja terena dostaviti D.O.O. „Vodovod i kanalizacija“ Kolašin na provjeru poštovanja izdatih uslova i davanja saglasnosti na projekat.

Hvala na ssaradnji

Izvršni direktor  
Miloš Peković dipl. eco  
*Miloš Peković*



Писарница Министарства просторног планiranja, urbanizma i државне имовине  
Број: 1065/1  
урт Колашин, д 11.10.2024. год.

**ОПШТИНА КОЛАШИН**

Датум пријема:	15. 10. 2024
Број:	06-333/24-6781/5

**Predmet:** Tehnički uslovi za izradu tehničke dokumentacije za rekonstrukciju u postojećem gabaritu postojećeg mosta na rijeci Morači (Kaluderov most) prema smjernicama iz PUP-a Kolašin, na lokaciji djelova katastarskih parcela broj: 3577 KO Bare i 2143 KO Osredci, Opština Kolašin

**Zahtjev broj:** 1065 od 09.10.2024. godine

**Podnosilac zahtjeva:** Opština Kolašin

Na osnovu zahtjeva Ministarstva prostornog planiranja, urbanizma i državne imovine broj 06-333/24-6781/11 od 03.10.2024. godine, a saglasno članu 74 Zakona o uređenju prostora i izgradnji objekata (Službeni list Crne Gore broj 64/17, 44/18, 63/18, 11/19 i 82/20, 86/22 i 4/23) članu 15 Odluke o vodosnabdijevanju grada i naselja pitkom vodom („Službeni list Crne Gore“ – Opštinski propisi broj 14/2008) i Uredbe o povjeravanju dijela poslova Ministarstva prostornog planiranja, urbanizma i državne imovine jedinicama lokalne samouprave („Sl.list CG“ br 12/24) i PUP-a Kolašin (Sl.list CG -o.p.“ br.12/14) Kolašin, nadležne službe ovog privrednog Društva izvršile su analizu postojećeg stanja i razmislile mogućnost rekonstrukcije u postojećem gabaritu postojećeg mosta na rijeci Morači na lokaciji koju čine djelovi katastarskih parcela broj: 3577 KO Bare i 2143 KO Osredci, Opština Kolašin. Analizom priloženog nacrt urbanističko – tehničkih uslova, položaja lokacije kojoj pripadaju predmetne katastarske parcele, postojećeg stanja hidrotehničke infrastrukture, tehničke dokumentacije koja tretira problematiku snabdijevanja grada i naselja pitkom vodom (Glavni projekat snabdijevanja vodom Kolašina) i problematiku sakupljanja i odvođenja otpadnih voda (Glavni projekat za upotrijebljene vode Kolašina i Idejni projekat kanalicacione mreže i PPOV Opštine Kolašin) kao i prostorno planske dokumentacije kojom su obuhvaćene predmetne urbanističke parcele (PUP Kolašin) utvrđeno je sledeće:

**I. Nacrt urbanističko tehničkih uslova:**

Uz zahtjev za izdavanje uslova dostavljen je i Nacrt urbanističko tehničkih uslova za izradu tehničke dokumentacije za rekonstrukciju predmetnog objekta/objekata

*Postojeće stanje:*

Prema listu nepokretnosti broj 98 – prepis katastarska parcela br. 3577 KO Bare je rijeka pov. 60546 m<sup>2</sup>.

Prema listu nepokretnosti broj 79 – prepis katastarska parcela broj 2143 KO Osredci je rijeka površine 60546 m<sup>2</sup>.

**II. Postojeće stanje hidrotehničke infrastrukture na lokaciji i u blizini lokacije kojoj pripada predmetna katastarska pacela:**

Na lokaciji kojoj pripada katastarska parcela na kojoj je planirana rekonstrukcija predmetnog objekta/objekata kao ni u njenoj neposrednoj blizini ne postoji izgrađena hidrotehnička infrastruktura koja se nalazi u vlasništvu ili je povjerena na upravljanje D.O.O. „Vodovod i kanalizacija“ Kolašin.

**III. Mogućnost oštećenja i potreba trajnog ili privremenog izmještanja hidrotehničke infrastrukture koja se nalazi u vlasništvu ili je povjerena na upravljanje D.O.O. „Vodovod i kanalizacija“ Kolašin.**

S obzirom da na lokaciji na kojoj je planirana rekonstrukcija predmetnog objekta/objekata kao ni u njenoj neposrednoj blizini ne postoji izgrađena hidrotehnička infrastruktura koja se nalazi u vlasništvu ili je povjerena na upravljanje D.O.O. „Vodovod i kanalizacija“ Kolašin to ne postoji ni mogućnost oštećenja ove infrastrukture prilikom izvođenja radova, kao ni potreba njenog privremenog ili trajnog izmještanja.

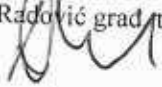
**IV. Položaj lokacije na kojoj je planirana rekonstrukcija predmetnog objekta/objekata u odnosu na izvorište gradskog vodovoda Kolašina:**

1. Lokacija na kojoj je planirana rekonstrukcija predmetnog objekta/objekata ne nalazi se u blizini izvorišta gradskog vodovoda Kolašina
2. Lokacija na kojoj je planirana rekonstrukcija predmetnog objekta/objekata ne nalazi se unutar granica zona sanitarne zaštite izvorišta gradskog vodovoda Kolašina.

Shodno prethodno navedenom, rekonstrukcija i eksploatacija predmetnog objekta/objekata ne mogu imati nikakvog negativnog uticaja na izvorište gradskog vodovoda, njegovu izdašnost, kvalitet i zdravstvenu ispravnost vode.

Obradili:

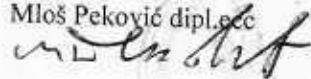
Šef tehničkog sektora  
Duško Radović grad. tehničar



Referet za tehničku pripremu  
Valentina Bulatović dipl.pom.inž.



Izvršni direktor  
Mloš Peković dipl.ing.



Crna Gora  
**OPŠTINA KOLAŠIN**  
Sekretarijat za planiranje prostora,  
komunalne poslove i saobraćaj  
Broj: 05-341/24-1680/6  
Kolašin, 16.10.2024.god.

Pisarnica Ministarstva prostornog planiranja,  
urbanizma i državne imovine

Prilazno:	23.10.2024		
Org. jed.			Vrijednost
06-333/24-6781/9			

Sekretarijat za planiranje prostora, komunalne poslove i saobraćaj Opštine Kolašin, rješavajući po zahtjevu Ministarstva prostornog planiranja, urbanizma i državne imovine izdavanje saobraćajno tehničkih uslova, u vezi sa zahtjevom za izdavanje uslova za prilazni put prema Kaluđerovom mostu preko rijeke Morače, kod Manastira Morače, na osnovu člana 17 i 18 Zakona o putevima ("Sl. list CG" 82/20,) i na osnovu člana 8. Odluke o opštinskim i nekategorisanim putevima ("Sl. list RCG -o.p.", br. 26/07 i 27/07), izdaje:

### SAOBRAĆAJNO TEHNIČKE USLOVE

Trasu priključnog puta do Kaluđerovog mosta na Rijeci Morači (sa obadvije strane) na lokaciji dijela k.p. br.3577 KO Bare i k.p. 2143 KO Osredci, projektovati kao pješački put sa maksimalnom širinom od 2,0m.

Prema urađenom Geodetskom elaboratu izraditi Projekat priključnog pješačkog puta u okviru dijela k.p. br.3577 KO Bare i k.p. 2143 KO Osredci, sa tačno definisanom dužinom puta, katastarskim parcelama, kao i prema pravilima i normativima za ovu vrstu objekata, ostalim detaljima (porečnim i podužnim presjecima, eventualnim objektima na putu, tačno naznačenom mjestu priključenja i dr.)

U trupu puta naznačiti eventualne podzemne instalacije kao i postojeće instalacije ako ih ima.

Radi izdavanje saobraćajne saglasnosti dostaviti Sekretarijatu za planiranje prostora, komunalne poslove i saobraćaj Glavni i revidovani Projekat priključnog pješačkog puta:

V.D. SEKRETARKA  
Mirela Drašković, dipl. prav.

Obradio,  
Milija Rovčanin, dipl. inž. grad.

Samostalni savjetnik I za izgradnju  
i kontrolu lokalnih puteva i saobraćaja

Dostavljeno:

1. Ministarstvo prostornog planiranja, urbanizma i državne imovine – Podgorica, Ul. IV proleterske brigade br.19.
2. U spise predmeta
3. a/a



Crna Gora

Uprava za zaštitu kulturnih dobara

Pisarnica Ministarstva prostornog planiranja

Adresa: Njegoševa 85b,

81250 Cetinje, Crna Gora

tel: +382 41 232 153

e-mail: uzkd@t-com.me

Broj: UP/I-03-61/2024-5

21.10.2024.

06-333/24-6781/8 Cetinje, 17. 10. 2024. godine

Uprava za zaštitu kulturnih dobara, postupajući po zahtjevu Ministarstva prostornog planiranja, urbanizma i državne imovine, br. 06-333/24-6781/7 od 17.09.2024. godine, zaveden kod ovog organa pod br. UP/I-03-61/2024-2 od 23.09.2024. godine, za izdavanje konzervatorskih uslova za projektovanje radova za sprovođenje konzervatorskih mjera sanacije objekta Kaluđerov most, preko rijeke Morače, kat. parc. br. 3577 KO Bare i kat. parc. br. 2143 KO Osredci u zahvatu Prostorno urbanističkog plana Opštine Kolašin, na osnovu čl. 102 stav 2 i čl. 101 stav 2 Zakona o zaštiti kulturnih dobara ("Sl.list Crne Gore" br. 49/10, 40/11, 44/17, 18/19, 84/24), Pravilnika o bližem sadržaju konzervatorskog projekta za sprovođenje konzervatorskih mjera na kulturnom dobru ("Sl.list Crne Gore" br. 61/18), a u vezi sa članom 18 i čl. 46 stav 2 Zakona o upravnom postupku („Sl.list Crne Gore“ br.56/14, 20/15, 40/16 i 37/17), izdaje

## RJEŠENJE

o konzervatorskim uslovima za izradu Konzervatorskog projekta za sanaciju objekta Kaluđerov most, preko rijeke Morače, kat. parc. br. 3577 KO Bare i kat. parc. br. 2143 KO Osredci u zahvatu Prostorno urbanističkog plana Opštine Kolašin

### I

- Prilikom izrade Konzervatorskog projekta neophodno je sprovesti istraživanja, i sve potrebne analize kulturnog dobra i njegove zaštićene okoline, te na osnovu dobijenih relevantnih podataka i rezultata sprovedenih istraživanja, planirati intervencije na način kojim se neće umanjiti prepoznate vrijednosti kulturnog dobra već uz poštovanje istih unaprijediti njegov integritet, autentičnost i vizuelni identitet;
- Snimiti sva oštećenja mosta, evidentirati ih i prikazati grafičkim priložima uz fotodokumentaciju. Planirane intervencije je neophodno detaljno obrazložiti u tekstualnom dijelu projekta i grafički ih predstaviti;
- Predvidjeti raščišćavanje terena oko mosta, kao i rastinje koje je na ostacima mosta;
- Ispitati stabilnost svakog pojedinačnog stuba, stope, kao i terena na koji se oslanjaju;
- Ogradu mosta kao i širinu kolovoza uraditi u odnosu na autentičnu dokumentaciju i rezultate sprovedenih istraživanja;
- Materijal za sanaciju mosta mora biti kamen;
- Tehnika i metode rekonstrukcije moraju ići u prilog zadržavanja autentične arhitekture, korišćenjem tehnike zidanja i fugovanja po svemu po ugledu na postojeće očuvane dijelove.

### II

- Projekat urađen u skladu sa ovim uslovima, te izrađen od strane javne ustanove koju osniva Vlada, ili pravnog lica koje ima odgovarajuću konzervatorsku licencu, potrebno je dostaviti na prethodnu saglasnost Upravi za zaštitu kulturnih dobara.
- Sadržaj Konzervatorskog projekta potrebno je uskladiti sa Pravilnikom o bližem sadržaju konzervatorskog projekta za sprovođenje konzervatorskih mjera na kulturnom dobru.



- Ukoliko je za sprovođenje konzervatorskih mjera na nepokretnom kulturnom dobru potrebna prijava građenja, odnosno građevinska dozvola primjenjuju se i propisi o planiranju prostora i izgradnji objekata.

### O b r a z l o ž e n j e

Postupajući po zahtjevu Ministarstva prostornog planiranja, urbanizma i državne imovine, br. 06-333/24-6781/7 od 17.09.2024. godine, zaveden kod ovog organa pod br. UP/I-03-61/2024-2 od 23.09.2024. godine, za izdavanje konzervatorskih uslova za projektovanje radova za sprovođenje konzervatorskih mjera sanacije objekta Kaluđerov most, preko rijeke Morače, kat.parc.br. 3577 KO Bare i kat.parc.br. 2143 KO Osredci u zahvatu Prostorno urbanističkog plana Opštine Kolašin, a nakon terenskog obilaska od strane stručnih lica i uvida u dokumentaciju Uprave, konstatujemo sljedeće:

Most ispod Manastira Morače, zvani Kaluđerov most nalazi se u okviru zaštićene okoline nepokretnog kulturnog dobra Manastira Morača, (Rješenje o uvođenju u Registar broj: 01-1958/1 od 29.11.1961.godine), te stoga sve intervencije na njemu podliježu odredbama Zakona o zaštiti kulturnih dobara.

Most ispod manastira zvani Kaluđerov most, sagrađen je 1842. godine. Premošćavao je rijeku Moraču i služio kao spona između Manastira Morače i sela u okolnim brdima. Bio je dugačak 51,80 metara, imao je četiri polukružna otvora, od kojih je jedan porušen - prvi otvor na desnoj obali rijeke, čija je veličina bila 9,65m- a da bi se mostom i dalje služilo nad tim otvorom je izgrađena konstrukcija od drveta, o čemu svjedoči ploča sa natpisom na desnoj obali na stijeni /vrijeme nastanka i obnove iz 1923.godine/ Izvještaj komisije za zaštitu kulturno historijskih spomenika SO Kolašin iz 1986.godine navodi da su dva luka na ulazu sa lijeve obale srušena, a treći luk je na  $\frac{3}{4}$  premošćen. U dokumentaciji Uprave ima Projekat Adaptacije Kaluđerovog mosta iz 1988. godine, đe se vidi da je most veoma zapušten, ima dosta oštećenja kao i rastinja koja ga dodatno ugrožavaju.

Uvidom na licu mjesta nije se moglo sagledati stanje mosta zbog guste vegetacije i visokog vodostaja rijeke. Njegovi ostaci se naziru kroz gusto rastinje, i nije u upotrebi već duži niz godina.

Imajući u vidu utvrđeno, prilikom izrade konzervatorskog projekta neophodno je poštovati navedene konzervatorske uslove.

Članom 102 stav 2 Zakona o zaštiti kulturnih dobara, ("Sl.list Crne Gore" br. 49/10, 40/11, 44/17, 18/19) je definisano da za izradu konzervatorskog projekta za sprovođenje konzervatorskih mjera na nepokretnom kulturnom dobru za koje je neophodna prijava građenja, odnosno građevinska dozvola u skladu sa zakonom kojim se uređuje planiranje prostora i izgradnja objekata, Uprava, na zahtjev organa nadležnog za izdavanje urbanističko-tehničkih uslova, izdaje konzervatorske uslove.

Sadržaj Konzervatorskog projekta je preciziran Pravilnikom o bližem sadržaju konzervatorskog projekta za sprovođenje konzervatorskih mjera na kulturnom dobru ("Sl.list Crne Gore" br. 61/18).

Projekat urađen u skladu sa ovim uslovima, te izrađen od strane javne ustanove koju osniva Vlada (član 122 Zakona o zaštiti kulturnih dobara, "Sl.list Crne Gore" br. 49/10, 40/11, 44/17, 18/19) ili pravnog lica koje ima odgovarajuću konzervatorsku licencu (član 106 Zakona o

zaštiti kulturnih dobara, "Sl.list Crne Gore" br. 49/10, 40/11, 44/17, 18/19), potrebno je dostaviti, u analognoj i digitalnoj verziji, na prethodnu saglasnost Upravi za zaštitu kulturnih dobara, a shodno članu 103 stav 7 Zakona o zaštiti kulturnih dobara.

Članom 101 stav 2 Zakona o zaštiti kulturnih dobara propisano je, da ako je za sprovođenje konzervatorskih mjera na nepokretnom kulturnom dobru potrebna prijava građenja, odnosno građevinska dozvola primjenjuju se i propisi o planiranju prostora i izgradnji objekata.

Shodno izloženom, riješeno je kao u izreci.

**UPUTSTVO O PRAVNOJ ZAŠTITI:** Protiv ovog rješenja ima se pravo žalbe Ministarstvu kulture i medija, u roku od 15 dana od dana prijema istog, a podnosi se preko ove Uprave.

Obradili:

Sanja Šoljaga, savjetnik - konzervator i restaurator

Dr Petra Zdravković, arheolog

Miloš Dragutinović, dipl. pravnik

Odobrila:

Dr Petra Zdravković, v.d. pomoćnice direktora

V.D. DIREKTORA

Balša Perović

**Dostaviti:**

- Ministarstvo prostornog planiranja, urbanizma i državne imovine;
- u spise predmeta,



Crna Gora

Uprava za zaštitu kulturnih dobara

Pisarnica Ministarstva prostornog planiranja,

Adresa: Njegoševa 85b,

81250 Cetinje, Crna Gora

tel: +382 41 232 153

e-mail: uzkd@t-com.me

Broj: UP/I-03-61/2024-5

21.10.2024.

06-333/24-6781/8 Cetinje, 17. 10. 2024. godine

Uprava za zaštitu kulturnih dobara, postupajući po zahtjevu Ministarstva prostornog planiranja, urbanizma i državne imovine, br. 06-333/24-6781/7 od 17.09.2024. godine, zaveden kod ovog organa pod br. UP/I-03-61/2024-2 od 23.09.2024. godine, za izdavanje konzervatorskih uslova za projektovanje radova za sprovođenje konzervatorskih mjera sanacije objekta Kaluđerov most, preko rijeke Morače, kat. parc. br. 3577 KO Bare i kat. parc. br. 2143 KO Osredci u zahvatu Prostorno urbanističkog plana Opštine Kolašin, na osnovu čl.102 stav 2 i čl.101 stav 2 Zakona o zaštiti kulturnih dobara ("Sl.list Crne Gore" br. 49/10, 40/11, 44/17, 18/19, 84/24), Pravilnika o bližem sadržaju konzervatorskog projekta za sprovođenje konzervatorskih mjera na kulturnom dobru ("Sl.list Crne Gore" br. 61/18), a u vezi sa članom 18 i čl. 46 stav 2 Zakona o upravnom postupku („Sl.list Crne Gore“ br.56/14, 20/15, 40/16 i 37/17), izdaje

## RJEŠENJE

o konzervatorskim uslovima za izradu Konzervatorskog projekta za sanaciju objekta Kaluđerov most, preko rijeke Morače, kat. parc. br. 3577 KO Bare i kat. parc. br. 2143 KO Osredci u zahvatu Prostorno urbanističkog plana Opštine Kolašin

### I

- Prilikom izrade Konzervatorskog projekta neophodno je sprovesti istraživanja, i sve potrebne analize kulturnog dobra i njegove zaštićene okoline, te na osnovu dobijenih relevantnih podataka i rezultata sprovedenih istraživanja, planirati intervencije na način kojim se neće umanjiti prepoznate vrijednosti kulturnog dobra već uz poštovanje istih unaprijediti njegov integritet, autentičnost i vizuelni identitet;
- Snimiti sva oštećenja mosta, evidentirati ih i prikazati grafičkim priložima uz fotodokumentaciju. Planirane intervencije je neophodno detaljno obrazložiti u tekstualnom dijelu projekta i grafički ih predstaviti;
- Predvidjeti raščišćavanje terena oko mosta, kao i rastinje koje je na ostacima mosta;
- Ispitati stabilnost svakog pojedinačnog stuba, stope, kao i terena na koji se oslanjaju;
- Ogradu mosta kao i širinu kolovoza uraditi u odnosu na autentičnu dokumentaciju i rezultate sprovedenih istraživanja;
- Materijal za sanaciju mosta mora biti kamen;
- Tehnika i metode rekonstrukcije moraju ići u prilog zadržavanja autentične arhitekture, korišćenjem tehnike zidanja i fugovanja po svemu po ugledu na postojeće očuvane dijelove.

### II

- Projekat urađen u skladu sa ovim uslovima, te izrađen od strane javne ustanove koju osniva Vlada, ili pravnog lica koje ima odgovarajuću konzervatorsku licencu, potrebno je dostaviti na prethodnu saglasnost Upravi za zaštitu kulturnih dobara.
- Sadržaj Konzervatorskog projekta potrebno je uskladiti sa Pravilnikom o bližem sadržaju konzervatorskog projekta za sprovođenje konzervatorskih mjera na kulturnom dobru.

- Ukoliko je za sprovođenje konzervatorskih mjera na nepokretnom kulturnom dobru potrebna prijava građenja, odnosno građevinska dozvola primjenjuju se i propisi o planiranju prostora i izgradnji objekata.

## Obrazloženje

Postupajući po zahtjevu Ministarstva prostornog planiranja, urbanizma i državne imovine, br. 06-333/24-6781/7 od 17.09.2024. godine, zaveden kod ovog organa pod br. UP/I-03-61/2024-2 od 23.09.2024. godine, za izdavanje konzervatorskih uslova za projektovanje radova za sprovođenje konzervatorskih mjera sanacije objekta Kaluderov most, preko rijeke Morače, kat.parc.br. 3577 KO Bare i kat.parc.br. 2143 KO Osredci u zahvatu Prostorno urbanističkog plana Opštine Kolašin, a nakon terenskog obilaska od strane stručnih lica i uvida u dokumentaciju Uprave, konstatujemo sljedeće:

Most ispod Manastira Morače, zvani Kaluderov most nalazi se u okviru zaštićene okoline nepokretnog kulturnog dobra Manastira Morača, (Rješenje o uvođenju u Registar broj: 01-1958/1 od 29.11.1961.godine), te stoga sve intervencije na njemu podliježu odredbama Zakona o zaštiti kulturnih dobara.

Most ispod manastira zvani Kaluderov most, sagrađen je 1842. godine. Premošćavao je rijeku Moraču i služio kao spona između Manastira Morače i sela u okolnim brdima. Bio je dugačak 51,80 metara, imao je četiri polukružna otvora, od kojih je jedan porušen - prvi otvor na desnoj obali rijeke, čija je veličina bila 9,65m- a da bi se mostom i dalje služilo nad tim otvorom je izgrađena konstrukcija od drveta, o čemu svjedoči ploča sa natpisom na desnoj obali na stijeni /vrijeme nastanka i obnove iz 1923.godine/ Izvještaj komisije za zaštitu kulturno istorijskih spomenika SO Kolašin iz 1986.godine navodi da su dva luka na ulazu sa lijeve obale srušena, a treći luk je na  $\frac{3}{4}$  premošćen. U dokumentaciji Uprave ima Projekat Adaptacije Kaluderovog mosta iz 1988. godine, đe se vidi da je most veoma zapušten, ima dosta oštećenja kao i rastinja koja ga dodatno ugrožavaju.

Uvidom na licu mjesta nije se moglo sagledati stanje mosta zbog guste vegetacije i visokog vodostaja rijeke. Njegovi ostaci se naziru kroz gusto rastinje, i nije u upotrebi već duži niz godina.

Imajući u vidu utvrđeno, prilikom izrade konzervatorskog projekta neophodno je poštovati navedene konzervatorske uslove.

Članom 102 stav 2 Zakona o zaštiti kulturnih dobara, ("Sl.list Crne Gore" br. 49/10, 40/11, 44/17, 18/19) je definisano da za izradu konzervatorskog projekta za sprovođenje konzervatorskih mjera na nepokretnom kulturnom dobru za koje je neophodna prijava građenja, odnosno građevinska dozvola u skladu sa zakonom kojim se uređuje planiranje prostora i izgradnja objekata, Uprava, na zahtjev organa nadležnog za izdavanje urbanističko-tehničkih uslova, izdaje konzervatorske uslove.

Sadržaj Konzervatorskog projekta je preciziran Pravilnikom o bližem sadržaju konzervatorskog projekta za sprovođenje konzervatorskih mjera na kulturnom dobru ("Sl.list Crne Gore" br. 61/18).

Projekat urađen u skladu sa ovim uslovima, te izrađen od strane javne ustanove koju osniva Vlada (član 122 Zakona o zaštiti kulturnih dobara. "Sl.list Crne Gore" br. 49/10, 40/11, 44/17, 18/19) ili pravnog lica koje ima odgovarajuću konzervatorsku licencu (član 106 Zakona o

zaštiti kulturnih dobara, "Sl.list Crne Gore" br. 49/10, 40/11, 44/17, 18/19), potrebno je dostaviti, u analognoj i digitalnoj verziji, na prethodnu saglasnost Upravi za zaštitu kulturnih dobara, a shodno članu 103 stav 7 Zakona o zaštiti kulturnih dobara.

Članom 101 stav 2 Zakona o zaštiti kulturnih dobara propisano je, da ako je za sprovođenje konzervatorskih mjera na nepokretnom kulturnom dobru potrebna prijava građenja, odnosno građevinska dozvola primjenjuju se i propisi o planiranju prostora i izgradnji objekata.

Shodno izloženom, riješeno je kao u izreci.

**UPUTSTVO O PRAVNOJ ZAŠTITI:** Protiv ovog rješenja ima se pravo žalbe Ministarstvu kulture i medija, u roku od 15 dana od dana prijema istog, a podnosi se preko ove Uprave.

Obradili:

Sanja Šoljaga, savjetnik - konzervator i restaurator

Dr Petra Zdravković, arheolog

Miloš Dragutinović, dipl. pravnik

Odobrila:

Dr Petra Zdravković, v.d. pomoćnice direktora

V.D. DIREKTORA

Balša Perović

**Dostaviti:**

- Ministarstvo prostornog planiranja, urbanizma i državne imovine;
- u spise predmeta.