

Primljeno:	11.07.2014		
Org. jed.	Broj	Prilog	Vrijednost
05	1656/1		

OBRAZAC 1

Crna Gora
ДИРЕКЦИЈА ЗА САОБРАЋАЈ

Број 02-5320/1
Подгорица, 11.07.2014 год.

_____ (prezime, očevo ime i ime)

_____ (adresa)

_____ (broj telefona)

Ministarstvo saobraćaja i pomorstva

Direkcija za saobraćaj

Ul. IV proleterske 19
81000 Podgorica

(naziv i sjedište pravnog lica/privrednog društva/preduzetnika)

MINISTARSTVO ODRŽIVOG RAZVOJA I TURIZMA

(organ uprave nadležan za postupanje)

Zahtjev za izdavanje urbanističko tehničkih uslova

(član 62a Zakona o uređenju prostora i izgradnji objekata („Sl. list CG“ 51/08, 34/11, 35/13))

Обраћам се захтевом за издavanje urbanističko tehničkih uslova за:

1. Izgradnju objekta
2. Rekonstrukciju objekta
(zaokružiti odgovarajući broj)

Katastarska parcela (situacija trase*) Magistralni put M - 2 Debeli Brijeg - Herceg Novi, lokalitet BS "Jugopetrol" - Most "Tatarbašča" od km 859+800 do km 861+900

Katastarska opština K.O. Topla, K.O. Suterena

Opština Herceg Novi

Direktor,

Podgorica, 10.07.2014. godine

(mjesto i datum)

Savo Parača

(podnosilac zahtjeva)

* - odnos se nalinijske objekte (putevi, željeznice, dalekovod, vodovod itd.)



CRNA GORA

MINISTARSTVO ODRŽIVOG RAZVOJA
I TURIZMA

DIREKTORAT ZA GRAĐEVINARSTVO

Broj: 05-1656/2

Podgorica, 23.07.2014.godine

AGENCIJA ZA ZAŠTITU ŽIVOTNE SREDINE

PODGORICA

Ministarstvu održivog razvoja i turizma, proslijeđen je zahtjev br.02-5320/1 od 11.07.2014.godine Direkcije za saobraćaj Crne gore, radi izdavanja urbanističko tehničkih uslova za izradu tehničke dokumentacije, za rekonstrukciju magistralnog puta M-2 Debeli brijeg-Herceg Novi, lokalitet BS "Jugopetrol"-most "Tatarbašća" na stacionaži od km 859+800 do 861+900, KO Topla, KO Sutorina, Opština Herceg Novi, a u skladu sa postavkama Prostornog plana Crne Gore do 2020.godine i smjernicama Prostornog plana Opštine Herceg Novi.

Prema članu 62a stav 5 Zakona o uređenju prostora i izgradnji objekata ("Službeni list CG" broj 40/10, 34/11, 47/11, 35/13), uslove koje prema posebnim propisima izdaju nadležni organ i druga pravna lica, a koji su neophodni za izradu tehničke dokumentacije, kao i list nepokretnosti i kopiju katastarskog plana, organ uprave, odnosno organ lokalne uprave pribavlja po službenoj dužnosti od nadležnih organa i pravnih lica.

Dostavljamo, nacrt urbanističko-tehničkih uslova za izradu tehničke dokumentacije, za rekonstrukciju magistralnog puta M-2 Debeli brijeg-Herceg Novi, lokalitet BS "Jugopetrol"-most "Tatarbašća" na stacionaži od km 859+800 do 861+900, KO Topla, KO Sutorina, Opština Herceg Novi, a u skladu sa postavkama Prostornog plana Crne Gore do 2020.godine i smjernicama Prostornog plana Opštine Herceg Novi, na osnovu kojih **Agencija za zaštitu životne sredine treba da, u skladu sa citiranim članom 62a, stav 5 Zakona, ovom ministarstvu da mišljenje o potrebi procjene uticaja na životnu sredinu.**

Pribavljanje predmetnog mišljenja je potrebno radi izdavanja urbanističko-tehničkih uslova za izradu tehničke dokumentacije, za rekonstrukciju predmetnog objekta.

Rukovodilac Direkcije za izgradnju objekata

Milica Abramović, dipl.inž.grad.

Obradili:

Branka Nikić, dipl.ing.arh.

Nađa Pavićević dipl.pravnik

Tijana Savić dipl.ing.geod.

GENERALNI DIREKTOR

Daniilo Gvozdenov



CRNA GORA

MINISTARSTVO ODRŽIVOG RAZVOJA
I TURIZMA

DIREKTORAT ZA GRAĐEVINARSTVO

Broj: 05-1656/3

Podgorica, 23.07.2014.godine

JP "VODOVOD I KANALIZACIJA"

HERCEG NOVI

Ministarstvu održivog razvoja i turizma, proslijeđen je zahtjev br.02-5320/1 od 11.07.2014.godine Direkcije za saobraćaj Crne gore, radi izdavanja urbanističko tehničkih uslova za izradu tehničke dokumentacije, za rekonstrukciju magistralnog puta M-2 Debeli brijeg-Herceg Novi, lokalitet BS "Jugopetrol"-most "Tatarbašća" na stacionaži od km 859+800 do 861+900, KO Topla, KO Sutorina, Opština Herceg Novi.

Prema članu 62a stav 5 Zakona o uređenju prostora i izgradnji objekata ("Službeni list CG" broj 40/10, 34/11, 47/11, 35/13), uslove koje prema posebnim propisima izdaju nadležni organ i druga pravna lica, a koji su neophodni za izradu tehničke dokumentacije, kao i list nepokretnosti i kopiju katastarskog plana, organ uprave, odnosno organ lokalne uprave pribavlja po službenoj dužnosti od nadležnih organa i pravnih lica.

Dostavljamo, nacrt urbanističko-tehničkih uslova za izradu tehničke dokumentacije, za rekonstrukciju magistralnog puta M-2 Debeli brijeg-Herceg Novi, lokalitet BS "Jugopetrol"-most "Tatarbašća" na stacionaži od km 859+800 do 861+900, KO Topla, KO Sutorina, Opština Herceg Novi, a u skladu sa postavkama Prostornog plana Crne Gore do 2020.godine i smjernicama Prostornog plana Opštine Herceg Novi, na osnovu kojih **JP "Vodovod i kanalizacija" treba da izda, u skladu sa citiranim članom 62a, stav 5 Zakona, tehničke uslove.** Dati uslovi biće dio konačnih urbanističko-tehničkih uslova izdatih od strane ovog Ministarstva.

Molimo da tražene uslove dostavite u roku od 10 dana od dana prijema ovog zahtjeva, jer će se u protivnom smatrati da ste saglasni sa urbanističko tehničkim uslovima izdatim od strane ovog Ministarstva.

Za izdavanje uslova iz st. 1, 2 i 4 člana 62a Zakona o uređenju prostora i izgradnji objekata i za izdavanje lista nepokretnosti i kopije katastarskog plana ne plaća se taksa, naknada, odnosno drugi troškovi izdavanja.

Rukovodilac Direkcije za izgradnju objekata

Milica Abramović, dipl.inž.grad.

Obradili:

Branka Nikić, dipl.ing.arh.

Nada Pavićević dipl.pravnik

Tijana Savić dipl.ing.geod.

GENERALNI DIREKTOR

Danilo Gvozdenović



CRNA GORA

MINISTARSTVO ODRŽIVOG RAZVOJA
I TURIZMA

DIREKTORAT ZA GRAĐEVINARSTVO

Broj: 05-1656/4

Podgorica, 23.07.2014.godine

MINISTARSTVO SAOBRAĆAJA I POMORSTVA

Direkcija za saobraćaj

Ministarstvu održivog razvoja i turizma, proslijeđen je vaš zahtjev 02-5320/1 radi izdavanja urbanističko tehničkih uslova za izradu tehničke dokumentacije, za rekonstrukciju magistralnog puta M-2 Debeli brijeg–Herceg Novi, lokalitet BS “Jugopetrol”-most“Tatarbašća” na stacionaži od km 859+800 do 861+900,KO Topla, KO Sutorina, Opština Herceg Novi.

Prema članu 62a stav 5 Zakona o uređenju prostora i izgradnji objekata (“Službeni list CG” broj 40/10, 34/11, 47/11, 35/13), uslove koje prema posebnim propisima izdaju nadležni organ i druga pravna lica, a koji su neophodni za izradu tehničke dokumentacije, kao i list nepokretnosti i kopiju katastarskog plana, organ uprave, odnosno organ lokalne uprave pribavlja po službenoj dužnosti od nadležnih organa i pravnih lica.

Dostavljamo, nacrt urbanističko-tehničkih uslova za izradu tehničke dokumentacije, za rekonstrukciju magistralnog puta M-2 Debeli brijeg–Herceg Novi, lokalitet BS “Jugopetrol”-most“Tatarbašća” na stacionaži od km 859+800 do 861+900,KO Topla, KO Sutorina, Opština Herceg Novi, a u skladu sa postavkama Prostornog plana Crne Gore do 2020.godine i smjernicama Prostornog plana Opštine Herceg Novi,na osnovu kojih **Direkcija za saobraćaj treba da izda, u skladu sa citiranim članom 62a, stav 3 Zakona, tehničke uslove (saobraćajne)**. Dati uslovi biće dio konačnih urbanističko-tehničkih uslova izdatih od strane ovog ministarstva.**Molimo da tražene uslove dostavite u roku od 10 dana od dana prijema ovog zahtjeva, jer će se u protivnom smatrati da ste saglasni sa urbanističko tehničkim uslovima izdatim od strane ovog Ministarstva.**

Za izdavanje uslova iz st. 1, 2 i 4 člana 62a Zakona o uređenju prostora i izgradnji objekata (“Službeni list CG” broj 40/10, 34/11, 47/11, 35/13) i za izdavanje lista nepokretnosti i kopije katastarskog plana ne plaća se taksa, naknada, odnosno drugi troškovi izdavanja.

Rukovodilac Direkcije za izgradnju objekata

Milica Abramović, dipl.inž.grad.

Obradili:

Branka Nikić, dipl.ing.arh.

Nataša Pavićević, dipl.pravnik

Tijana Savić dipl.ing.geod.

GENERALNI DIREKTOR

Danilo Gvozdenović



CRNA GORA

MINISTARSTVO ODRŽIVOG RAZVOJA
I TURIZMA

DIREKTORAT ZA GRAĐEVINARSTVO

Broj: 05-1656/5

Podgorica, 23.07.2014.godine

AGENCIJA ZA ELEKTRONSKE KOMUNIKACIJE I POŠTANSKU DJELATNOST

Ul. Džordža Vašingtona br. 50, Podgorica

Ministarstvu održivog razvoja i turizma, prosljeđen je vaš zahtjev 02-5320/1 radi izdavanja urbanističko tehničkih uslova za izradu tehničke dokumentacije, za rekonstrukciju magistralnog puta M-2 Debeli brijeg–Herceg Novi, lokalitet BS “Jugopetrol”-most“Tatarbašća” na stacionaži od km 859+800 do 861+900,KO Topla, KO Sutorina, Opština Herceg Novi.

Prema članu 62a stav 5 Zakona o uređenju prostora i izgradnji objekata (“Službeni list CG” broj 51/08, 34/11,35/13), uslove koje prema posebnim propisima izdaju nadležni organ i druga pravna lica, a koji su neophodni za izradu tehničke dokumentacije, kao i list nepokretnosti i kopiju katastarskog plana, organ uprave, odnosno organ lokalne uprave pribavlja po službenoj dužnosti od nadležnih organa i pravnih lica.

Dostavljamo, nacrt urbanističko–tehničkih uslova za izradu tehničke dokumentacije, za rekonstrukciju magistralnog puta M-2 Debeli brijeg–Herceg Novi, lokalitet BS “Jugopetrol”-most“Tatarbašća” na stacionaži od km 859+800 do 861+900,KO Topla, KO Sutorina, Opština Herceg Novi, a u skladu sa postavkama Prostornog plana Crne Gore do 2020.godine i smjernicama Prostornog plana Opštine Herceg Novi na osnovu kojih **Agencija treba da izda, u skladu sa citiranim članom 62a, stav 5 Zakona, tehničke uslove (telekomunikacione)**. Dati uslovi biće dio konačnih urbanističko-tehničkih uslova izdatih od strane ovog Ministarstva.


Molimo da tražene uslove dostavite u roku od 10 dana od dana prijema ovog zahtjeva, jer će se u protivnom smatrati da ste saglasni sa urbanističko tehničkim uslovima izdatim od strane ovog Ministarstva.


Za izdavanje uslova iz st. 1, 2 i 4 člana 62a Zakona o uređenju prostora i izgradnji objekata i za izdavanje lista nepokretnosti i kopije katastarskog plana ne plaća se taksa, naknada, odnosno drugi troškovi izdavanja.

Rukovodilac Direkcije za izgradnju objekata

Milica Abramović, dipl.ing.građ. 

Obradile:

Branka Nikić, dipl.ing.arh. 

Tijana Savić, dipl.ing.geod. 

Nataša Pavićević, dipl.pravnik 

GENERALNI DIREKTOR

Danilo Gvozdenović





CRNA GORA

MINISTARSTVO ODRŽIVOG RAZVOJA
I TURIZMA

DIREKTORAT ZA GRAĐEVINARSTVO

Broj: 05-1656/6

Podgorica, 23.07.2014.godine

UPRAVA ZA VODE

Bulevar Revolucije 24
PODGORICA

Ministarstvu održivog razvoja i turizma, prosljeđen je zahtjev br.02-5320/1 od 11.07.2014.godine Direkcije za saobraćaj Crne gore, radi izdavanja urbanističko tehničkih uslova za izradu tehničke dokumentacije, za rekonstrukciju magistralnog puta M-2 Debeli brijeg-Herceg Novi, lokalitet BS "Jugopetrol"-most "Tatarbašća" na stacionaži od km 859+800 do 861+900, KO Topla, KO Sutorina, Opština Herceg Novi.

Prema članu 62a stav 5 Zakona o uređenju prostora i izgradnji objekata ("Službeni list CG" br. 51/08 i 34/11 i 35/13), uslove koje prema posebnim propisima izdaju nadležni organ i druga pravna lica, a koji su neophodni za izradu tehničke dokumentacije, kao i list nepokretnosti i kopiju katastarskog plana, organ uprave, odnosno organ lokalne uprave pribavlja po službenoj dužnosti od nadležnih organa i pravnih lica.

Dostavljamo, nacrt urbanističko-tehničkih uslova za izradu tehničke dokumentacije, za rekonstrukciju magistralnog puta M-2 Debeli brijeg-Herceg Novi, lokalitet BS "Jugopetrol"-most "Tatarbašća" na stacionaži od km 859+800 do 861+900, KO Topla, KO Sutorina, Opština Herceg Novi, a u skladu sa postavkama Prostornog plana Crne Gore do 2020.godine i smjernicama Prostornog plana Opštine Herceg Novi, na osnovu kojih **Uprava za vode treba da izda, u skladu sa citiranim članom 62a stav 5 Zakona, vodne uslove.** Dati uslovi biće dio konačnih urbanističko - tehničkih uslova izdatih od strane ovog ministarstva.


Molimo da tražene uslove dostavite u roku od 10 dana od dana prijema ovog zahtjeva, jer će se u protivnom smatrati da ste saglasni sa urbanističko - tehničkim uslovima izdatim od strane ovog ministarstva.

Za izdavanje uslova iz stava 1, 2 i 4, člana 62a Zakona i za izdavanje lista nepokretnosti i kopije katastarskog plana ne plaća se taksa, naknada, odnosno drugi troškovi izdavanja.


Rukovodilac Direkcije za izgradnju objekata

Milica Abramović, dipl.inž.građ. 

Obradili:

Branka Nikić, dipl.ing.arh. 

Nataša Pavićević, dipl.pravnik 

Tijana Savić dipl.ing.geod. 

GENERALNI DIREKTOR

Danilo Gvozdenović 