



Crna Gora
Ministarstvo ekologije,
prostornog planiranja i urbanizma

Adresa: IV proleterske brigade broj 19
81000 Podgorica, Crna Gora
tel: +382 20 446 276
fax: +382 20 446 215

DIREKTORAT ZA PLANIRANJE PROSTORA I
INFORMACIONE SISTEME

Direkcija za izdavanje
urbanističko-tehničkih uslova
Broj: 08-332/23-4410/6

Podgorica, 11.07.2023. godine

MARKOVIĆ ALEKSANDRA

BUDVA
Jadranski put bb
CMM Agencija

Dostavljaju se urbanističko-tehnički uslovi broj 08-332/23-4410/6 od 11.07.2023. godine, za izradu tehničke dokumentacije za građenje stambenog objekta na urbanističkoj parceli UP 124.1, Blok 124, u zahvatu Detaljnog urbanističkog plana „Bečići“ (Službeni list Crne Gore - opštinski propisi“ br. 01/09), opština Budva.



Dostavljeno:

- Podnosiocu zahtjeva
- U spise predmeta
- Direkciji za inspekcijski nadzor
- a/a

URBANISTIČKO - TEHNIČKI USLOVI

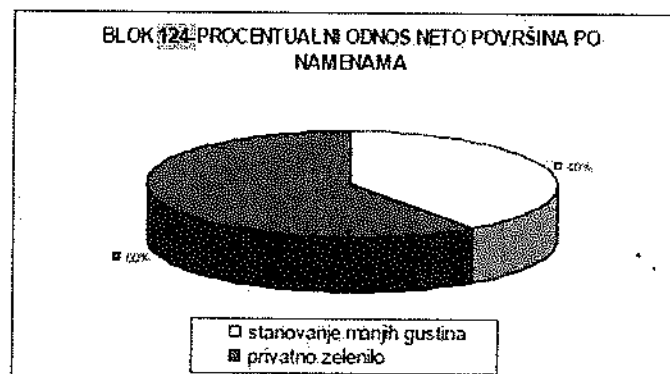

1	<p>DIREKTORAT ZA PLANIRANJE PROSTORA I INFORMACIONE SISTEME Direkcija za izdavanje urbanističko-tehničkih uslova Broj: 08-332/23-4410/6 Podgorica, 11.07.2023. godine</p>	 <p>Crna Gora Ministarstvo ekologije, prostornog planiranja i urbanizma</p>
2	<p>Ministarstvo ekologije, prostornog planiranja i urbanizma, na osnovu člana 74 Zakona o planiranju prostora i izgradnji objekata ("Službeni list Crne Gore", br. 64/17, 44/18, 63/18, 82/20, 86/22, 04/23) i podnijetog zahtjeva MARKOVIĆ ALEKSANDRE, izdaje:</p>	
3	<p>URBANISTIČKO-TEHNIČKE USLOVE za izradu tehničke dokumentacije</p>	
4	<p>za građenje stambenog objekta na urbanističkoj parceli UP. 124.1, Blok 124, u zahvatu Detaljnog urbanističkog plana „Bečići“ (Službeni list Crne Gore - opštinski propisi" br. 01/09), opština Budva.</p>	
5	PODNOŠILAC ZAHTEVA:	MARKOVIĆ ALEKSANDRA
6	<p>POSTOJEĆE STANJE</p> <p>Prema grafičkom prilogu 1.0 „Ažurirana katastarsko-topografska podloga sa granicom plana“, predmetna lokacija nije izgrađena.</p> <p>Prema listu nepokretnosti 756 – prepis, Područna jedinica Budva, na katastarskoj parceli 151 KO Bečići, evidentirana su neplodna zemljišta, površine 6735 m².</p>	
7	<p>PLANIRANO STANJE</p>	
7.1	<p>Namjena parcele odnosno lokacije</p> <p>Prema grafičkom prilogu broj 5.0 „Detaljna namjena prostora“, predmetna urbanistička parcela je pretežne namjene površine za stanovanje manje gustine – SM, a dopunske – jednoporodično stanovanje sa smještajnim kapacitetima.</p> <p>KVART 10 - BLOK 110A, 110B, 111, 112A, 112B, 112C, 113, 114, 115A, 115B, 116, 118A, 118B, 119, 120, 121, 122, 123, 124, 125A, 125B, 125C, 126, 127, 139, 140A, 140B, 141, 143, 145A, 145B, 146A, 146B, 146C, 147, 148</p> <p>Kvart je pozicioniran iznad magistrale u krajnjoj istočnoj zoni područja. Planiranu pretežnu namjenu posmatranog prostora čine: površine za turističko naselje i hotele, površine za stanovanje veće gustine, površine za stanovanje</p>	

srednje gustine, površine za stanovanje manje gustine, komunalni objekti i površine, naseljsko zelenilo.

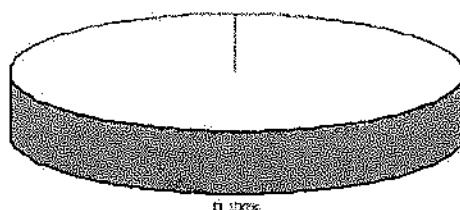
Kao dopunska namjena prostora predviđaju se: hotelski kompleksi (poslovni, kongresni, porodični), turistički smještajni kapaciteti (apartmani, hoteli, pansioni, vile, hosteli), apartmansko stanovanje, stanovanje sa poslovnim i komercijalnim sadržajima, ugostiteljski kapaciteti (restorani, bifei, bistroi, picerije, konobe, taverne, diskoteke, pivnice...), višeporodično stanovanje sa smještajnim kapacitetima, jednoporodično stanovanje sa smještajnim kapacitetima, javna garaža sa komercijalno-smještajnim sadržajima (vlasnicima katastarskih parcela, će u cilju kompezacije za korišćenje zemljišta za objekat javne garaže, biti omogućena gradnja komercijalno-smještajnih sadržaja u okviru objekta garaže), uređene zelene površine.

U okviru ovog kvarta moguće je smjestiti sljedeće sadržaje kao prateće funkcije:

- U okviru jednoporodičnog i apartmanskog stanovanja pojavljuju se usluge i trgovina u prizemljima objekta, apartmansko i vikend stanovanje, ljetnjakovci, elitno stanovanje kuće za izdavanje, poslovni apartmani i urbane vile
- U okviru ugostiteljskih i smještajnih zona nalaze se lokali, restorani, konobe, vidikovci, kafei i internet kafei, pensionski i apartmanski smještaj, apartmani za iznajmljivanje, urbane vile, velnes centar i teretane
- Komercijalno uslužne djelatnosti podrazumijevaju poslovni prostor za izdavanje i lokale, poslovne apartmane, restorane i kafe



BLOK 124-PROCENTUALNI ODNOS BRGP PO NAMENAMA



□ slobodna

□ stanovanje manjih gustina

Broj bloka	Površina bloka /m2/	Površina pod objektima /m2/	BRGP /m2/	Indeks zauzetosti	Indeks izgrađenosti	Slobodne (neizgrađene) površine /m2/
124	2521.12	1446.97	3025.34	0.40	1.20	1074.15

Br. urbanističke parcele	Površina urbanističke parcele /m2/	Površina pod objektima /m2/	BRGP /m2/	Indeks zauzetosti	Indeks izgrađenosti	Slobodne (neizgrađene) površine /m2/
124.1	2521.12	1446.97	3025.34	0.40	1.20	1512.67

7.2. Pravila parcelacije

Urbanistička parcela UP 124.1, Blok 124 sastoji se od dijela kat. parcele 151 KO Bečići, u zahvatu Detaljnog urbanističkog plana „Bečići“, opština Budva.

Veličina i oblik urbanističkih parcela predstavljeni su u grafičkom prilogu br. 7:0 – „Nacrt parcelacije“.

Ukoliko na postojećim granicama parcela dođe do neslaganja između ažurnog katastarskog stanja i plana, mjerodavno je ažurno katastarsko stanje.

Članom 13 Pravilnika o načinu izrade, razmjeri i bližoj sadržini tehničke dokumentacije („Službeni list Crne Gore“, br.44/18, 43/19), propisano je da tehnička dokumentacija sadrži elaborat parcelacije po planskom dokumentu.

7.3. Građevinska i regulaciona linija, odnos prema susjednim parcelama

OPŠTI USLOVI GRAĐENJA

Osnovni uslovi

Gabariti planiranih objekata određivaće se na osnovu zadatih urbanističkih (obavezujućih) parametara, koji se iskazuju za planirane urbanističke parcele (koeficijenti zauzetosti i izgrađenosti), uz obavezno poštovanje građevinske i regulacione linije objekata, prikazanih u grafičkom prilogu Plana. Koeficijent izgrađenosti je fiksna, a koeficijent zauzetosti fleksibilan.

Operišući sa ova dva parametra određuje se spratnost i slobodne površine na parceli. Za stanovanje na osnovu prosečne porodice i veličine bruto površine stana odrediti broj stanova na pojedinačnim urbanističkim parcelama.

Površine suterenskih i podrumskih etaža ne uračunavaju se u ukupnu BRGP – namenske tehničke prostorije (garaže, magacini, ostave, kotlarnice i dr.).

Spratnost (broj etaža) je data kao preporučeni parametar koji se može prilagođavati konkretnim programskim zahtjevima prilikom projektovanja ali se arhitektonska postavka mora uklopiti u uslove regulacije (naročito se mora poštovati spoljna građevinska linija bloka) i ne može se povećavati planom definisana bruto razvijena građevinska površina.

Postavljanje objekata u odnosu na javne površine

Građevinska linija je linija do koje je dozvoljeno građenje (granica građenja), a prikazana je u okviru Grafičkog priloga – „Regulaciono rešenje” i „Nivelaciono rešenje”.

Građevinska linija (granica građenja) može da se poklapa sa regulacionom linijom ili je na određenom odstojanju od regulacione linije. Bočne građevinske linije određene su u grafičkim priložima i definišu osnove i predstavlja liniju do koje se može graditi. U ostalim slučajevima, bočna građevinska linija je utvrđena u UTU za svaku pojedinačnu namjenu.

Građevinska linija prizemlja predstavlja mogućnost povlačenja prizemlja ili ostavljanje pasaža, prolaza, na nivou prizemlja objekta. Građevinska linija prizemlja važi samo uz građevinsku liniju (glavnu) i definiše odstupanja prizemlja od pozicije glavnog korpusa objekta. Van ove linije ne mogu se nalaziti stepeništa, ulazi u objekte i sl.

Zgrada može biti postavljena svojim najisturenijim dijelom do građevinske linije. Erkeri, terase, balkoni i drugi istureni dijelovi objekta mogu da prelaze građevinsku liniju prema neizgrađenim javnim površinama (zelenilo i saobraćajnice) najviše do 1,20 m, na minimalnoj visini od 3,0 m od konačno nivelisanog i uređenog okolnog terena ili trotoara.

Nova zgrada i ukoliko se gradi kao zamjena postojeće zgrade, postavlja se u skladu sa planiranim građevinskim linijama, odnosno uslovima izgradnje iz ovog plana.

Iz prethodnog stava se izuzima potpuno ukopani dio objekta namijenjen za garaže, koji može da obuhvati cijelu urbanističku parcelu, što omogućava da podzemno građenje može ići do regulacione linije. Samo u izuzetnim slučajevima može se podzemno graditi ispod javnih površina, samo ako se planom to predviđa uz prethodnu saglasnost nadležnih organa.

Urbanističko-tehnički uslovi za izgradnju objekata - stanovanje manje gustine u zoni nove izgradnje sa jednoporodičnim stanovanjem

Stanovanje manje gustine u zoni nove izgradnje sa jednoporodičnim stanovanjem podrazumjeva broj stanova u objektu od 1 do 6, pri čemu se i turistički apartman smatra stambenom jedinicom.

Objekti porodičnog stanovanja u zoni nove izgradnje mogu biti: slobodnostojeći objekti na parceli, jednostrano uzidani (dvojni objekti) i dvostrano uzidani objekti (u nizu).

Oblik i veličina gabarita zgrade u grafičkim priložima je data kao simbol i može se prilagođavati potrebama investitora ukoliko se poštuju striktno zadate:

- građevinske linije,
- maksimalna preporučena spratnost,
- maksimalna površina pod objektom, odnosno objektima na parceli,
- maksimalna bruto razvijena površina objekta, odnosno objekata na parceli,

- kao i svi ostali uslovi iz ovog plana i važeći zakonski propisi.
Urbanistički pokazatelji i kapaciteti za urbanističku parcelu (indeks zauzetosti, izgrađenosti i spratnost), namjena površina i planiranih objekata i drugo, dati su u tabeli, tačka 20.

Urbanistička parcela

a) slobodnostojeći objekti:

- površina urbanističke parcele iznosi minimalno 300 m², a maksimalno 2000 m²,
- širina urbanističke parcele, u svim njenim presjecima, je minimalno 12 m,
- najmanja dozvoljena izgrađena površina iznosi 80 m²,

b) jednostrano uzidani objekti (dvojni objekti):

- površina urbanističke parcele za jedan objekat iznosi minimalno 300 m², a maksimalno 1200 m²
- širina urbanističke parcele, u svim njenim presjecima, je minimalno 12 m,
- najmanja dozvoljena izgrađena površina iznosi 60 m²,

c) dvostrano uzidani objekti (u nizu):

- površina urbanističke parcele za jednu jedinicu iznosi minimalno 300 m², a maksimalno 500 m²
- širina urbanističke parcele, u svim njenim presjecima, je minimalno 8 m,
- maksimalna širina jednostrano ili dvostrano uzidanog objekta je 15 m, a može biti i manja, najmanja dozvoljena izgrađena površina iznosi 50 m²
- razmak između nizova objekata iznosi minimalno 10 m
- nizovi se mogu formirati u obliku latiničnog slova "L" i "U" ili slično
- nizovi se grade istovremeno i prema jedinstvenom projektu za cijeli niz,
- jedna stambena jedinica (objekat) je jedan stan, odnosno apartman

Horizontalna i vertikalna regulacija

- Građevinska linija predstavlja krajnju granicu za izgradnju objekta. Građevinska linija prema regulacionoj liniji je obavezujuća i na nju se postavlja jedna fasada objekta
- Minimalno odstojanje objekta od bočnih granica parcele:
 - slobodnostojeći objekti - 2,5 m; izuzetno, ovo rastojanje može biti i manje (min. 1,5 m), ukoliko je oblik parcele nepravilan
 - jednostrano uzidani objekti - 3,0 – 4,0 m prema slobodnom dijelu parcele; izuzetno, ovo rastojanje može biti i manje (od 1,5 - 2,5 m), ukoliko je oblik parcele nepravilan
 - obostrano uzidani objekti - 0,0 m
- Minimalno odstojanje objekta od zadnje granice parcele je 3 m; izuzetno, ovo rastojanje može biti i manje (min. 2,5 m), ukoliko je oblik parcele nepravilan
- Minimalno odstojanje objekta od susjednog objekta je 4 m.
- Izgradnja na ivici parcele (dvojni objekti i objekti u prekinutom nizu) je moguća isključivo uz pisanu saglasnost vlasnika susjedne parcele na čijoj granici je predviđena izgradnja, osim sa slučajeve koji su ovim planom predviđeni da se gradi na ivici parcele.

U navedene etaže su ušle sve korisničke nadzemne etaže. Poslednja etaža može biti korišćena i kao potkrovnna etaža, ali bez mogućnosti njenog rješavanja u vidu

višespratnog nivoa. Rješenje krova je produkt arhitektonske oblikovnosti sa ciljem uklapanja u vizuelne i tradicionalne elemente primorskog ambijenta.

Maksimalna visina vijenca objekta mjeri se:

- na pretežno ravnom terenu: od konačno nivelisanog i uređenog terena do gornje ivice konstrukcije posljednje etaže ili horizontalnog serklaža,
- na terenu u većem nagibu: od ivice poda najniže korisne etaže objekta do gornje ivice konstrukcije posljednje etaže ili horizontalnog serklaža.

Maksimalna visina sljemena krova objekta (ili vrha najvišeg sljemena, kod složenih krovova) je 3,50 m mjereno od gornjeg ivice vijenca do sljemena krova.

Visina nazidka potkrovnne etaže iznosi najviše 1.50 m računajući od kote poda potkrovnne etaže do tačke preloma krovne kosine.

Kota prizemlja je:

- na pretežno ravnom terenu: najviše do 1,20 m iznad konačno nivelisanog i uređenog terena. Za objekte sa podrumskim ili suterenskim etažama, orijentaciona kota poda prizemlja može biti najviše 1.50 m iznad konačno nivelisanog i uređenog terena;
- na terenu u većem nagibu: u nivou poda najniže korisne etaže i iznosi najviše 3,50 m iznad kote konačno nivelisanog i uređenog terena najnižeg dijela objekta.

Izgradnja na parceli

- Prije zahtjeva za izradu urbanističko-tehničkih uslova obavezno je provjeriti geomehanička svojstva terena na mikrolokaciji, na osnovu uslova UTU za stabilnost terena i objekata i prihvatljiv nivo seizmičkog rizika.
- Objekti, po potrebi mogu imati podrumске ili suterenske prostorije. Površine suterenskih i podrumskih prostorija ne računavaju se u ukupnu BRGP
- U prizemljima ili djelu prizemlja mogu biti lokali sa djelatnostima koje ne ugrožavaju okolinu.
- Na parceli se mogu graditi pomoćni objekti koji su u funkciji korišćenja stambenog objekta (garaža, ostava i sl.)
- Voda sa krova jednog objekta ne smije se slivati na drugi objekat.
- Krovovi ovih objekata su kosi, krovni pokrivači adekvatni nagibu, koji iznosi 18-23%.

Uređenja zelenila u okviru stambenih parcela vršiti na način dat u tački UTU za uređenje površina pod zelenilom i slobodnih površina, a detaljna razrada je ostavljena vlasnicima.

- Za izgradnju podzida važe uslovi definisani tački. Uslovi za izgradnju suhozida i podzida.

Rješavanje mirujućeg saobraćaja

Potreban broj parking mjesta obezbediti u okviru parcele korisnika, na otvorenom, u garaži u sklopu ili van objekta, prema normativu 1,1 PM/stanu ili turističkom apartmanu.

	<p>Ograđivanje Parcele objekata se mogu ograđivati uz uslove utvrđene ovim planom:</p> <ul style="list-style-type: none"> • parcele se ograđuju zidanom ogradom do visine od 0.90 m (računajući od kote trotoara) ili transparentnom ogradom do visine od 1.60 m. • zidane i druge vrste ograda postavljaju se na regulacionu liniju, i to tako da ograda, stubovi ograde kapije budu unutar parcele koja se ograđuje. • ograde objekata na uglu ne mogu biti više od 0.90 m računajući od kote trotoara, zbog obezbjeđenja vizuelne preglednosti raskrsnice. • vrata i kapije na uličnoj ogradbi mogu se otvarati jedino prema unutrašnjosti parcele. <p>Prilikom izrade tehničke dokumentacije poštovati:</p> <ul style="list-style-type: none"> •Pravilnik o načinu izrade i sadržini tehničke dokumentacije za građenje objekta („Službeni list Crne Gore“, br. 44/18, 43/19). •Pravilnik o načinu obračuna površine i zapremine zgrade („Službeni list Crne Gore“, br. 60/18).
8.	<p>PREPORUKE ZA SMANJENJE UTICAJA I ZAŠTITU OD ZEMLJOTRESA, KAO I DRUGE USLOVE ZA ZAŠTITU OD ELEMENTARNIH NEPOGODA I TEHNIČKO-TEHNOLOŠKIH I DRUGIH NESREĆA</p>
	<p>Urbanističko-tehnički uslovi za stabilnost terena i objekata i prihvatljiv nivo seizmičkog rizika Obezbjedenje prihvatljivog nivoa seizmičkog rizika generalno ima dva osnovna zahtjeva:</p> <ul style="list-style-type: none"> • da prilikom zemljotresa bude što manje gubitaka ljudskih života, što manje povrijeđenih i da bude što manje materijalnih i drugih šteta, • da troškovi sanacije štete nastale usljed zemljotresa ne budu veći od troškova projektovanja, izgradnje i finansijskih ulaganja kojima su se mogla spriječiti oštećenja ili rušenje, kao i njima izazvane povrede i gubici ljudskih života, prilagođavanjem izgradnje novih i rekonstrukcije postojećih objekata nivou očekivanog seizmičkog hazarda kroz punu primjenu svih urbanističkih, arhitektonskih, konstruktivnih i graditeljskih mjera u cilju smanjenja seizmičke povredljivosti objekata. Urbanističkim rješenjem definisani su indeks zauzetosti parcele, odnosno prostora, planirana spratnost objekata i udaljenosti od susjednih objekata i javnih površina, čime se obezbjeđuju rastojanja u slučaju razaranja objekata i prostor za intervencije pri raščišćavanju ruševina. <p>Jedan broj planiranih objekata radi obezbjeđenja potrebnog broja mjesta za parkiranje vozila imaće garaže u jednom ili više nivoa pod zemljom, što je uglavnom povoljno sa aspekta smanjenja seizmičkog hazarda.</p> <p>Da bi se obezbijedili stabilnost objekata i prihvatljiv nivo seizmičkog rizika obavezno:</p> <ol style="list-style-type: none"> 1. izvršiti detaljna geološka istraživanja tla i izraditi Elaborat o rezultatima geoloških istraživanja shodno članovima 6 do 12 Zakona o geološkim istraživanjima ("Službeni list RCG", br. 28/93, 27/94, 42/94, 26/07) kojima se detaljno određuju geomehaničke karakteristike temeljnog tla, nivo podzemne vode i drugi podaci od značaja za seizmičku sigurnost objekta i diferencijalna slijeganja tla: 1.2. za svaki planirani objekat visokogradnje i niskogradnje,

- 1.3. za svaki postojeći objekat kod koga se pristupa rekonstrukciji, nadziđivanjem ili dogradnjom,
2. za svaki planirani objekat visokogradnje i niskogradnje u Glavnom projektu shodno članu 5 stav 6 Pravilnika o sadržini i načinu kontrole glavnih projekata ("Službeni list RCG", br. 54/01) proračunom stabilnosti i sigurnosti objekta dokazati da je objekat fundiran na odgovarajući način, dokazati stabilnost i sigurnost objekta uključujući i seizmičku stabilnost, te da objekat neće ugroziti susjedne objekte, saobraćajnice i instalacije,
4. vršiti osmatranje tla i objekata prema odredbama Pravilnika o sadržini i načinu osmatranja tla i objekata u toku građenja i upotrebe ("Službeni list RCG", br. 54/01),
5. aseizmičko projektovanje i građenje objekata obezbijediti kroz obaveznu kontrolu usklađenosti projekata sa urbanističkim planom, stručnu kontrolu projekata i nadzor pri izgradnji, od strane stručnih i ovlašćenih lica i nadležnih organa, uz striktno poštovanje važećih zakona, pravilnika, normativa, tehničkih normi, standarda i normi kvaliteta,
6. ukloniti nasip (zemljani materijal pomiješan sa građevinskim šutom), koji se na znatnom dijelu prostora nalazi u površinskom sloju, jer ne predstavlja sredinu pogodnu za fundiranje objekata, a nije pogodan ni kao podloga za saobraćajnice, i zamijeniti ga drugim materijalom,
7. temelje projektovati i izgraditi na jedinstvenoj koti, bez kaskada
8. projektovati i izgraditi temelje koji obezbjeđuju dovoljnu krutost sistema (temeljne ploče ili trake) i koji premošćuju sve nejednakosti u slijeganju,
9. objekte na terenu u nagibu projektovati i izgraditi kao sanacione konstrukcije, sposobne da prihvate dio litostatičkih pritisaka sa padine i da obezbijede uzajamnu stabilnost objekta i padine,
10. zidove ukopanih dijelova projektovati i izgraditi tako da prihvate litološke pritiske sa padine i obezbijede uzajamnu stabilnost objekta i padine,
11. poslije iskopa za temelje izvršiti zbijanje podtla,
12. sve potporne konstrukcije projektovati i izgraditi uz primjenu adekvatne drenaže,
13. sve ukopane dijelove objekata projektovati i izgraditi sa propisnom hidrotehničkom zaštitom od uticaja procjednih gravitacionih voda,
14. bezbjedno izvoditi radove na izgradnji objekata i gdje je to potrebno adekvatnim mjerama osigurati budući iskop, padinu, postojeće objekte, susjedne objekte, trotoar, postojeće instalacije izradom projekta zaštite iskopa i susjednih objekata, linijske zasjeka i iskope, paralelne sa pružanjem padine, projektovati i izgraditi uz obavezno podgrađivanje u što kraćim dionicama (4 do 5 m),
15. u deluvijalnim, deluvijalno-proluvijalnim i aluvijalnim sedimentima iskope dublje od 2,0 m zaštititi od zarušavanja, dotoka podzemne ili površinske vode ili mogućih vodozasićenja,
16. kada je potrebno podbetoniranje susjednih objekata, izvoditi ga u kampadama na širini od 1,5m,
17. vodovodnu i kanalizacionu mrežu projektovati i izgraditi izvan zone temeljenja, a veze unutrašnje mreže vodovoda, kanalizacije sa spoljašnjom mrežom izvesti kao fleksibilne, kako bi se omogućilo prihvatanje eventualne pojave neravnomjernog slijeganja,
18. vodove mreža kanalizacije i vodovoda koji su neposredno uz objekte, projektovati i izgraditi preko vodonepropusnih podloga (tehničkih kanala),

19. fekalne i druge otpadne vode evakuisati u naseljsku fekalnu kanalizaciju ili u nepropusne septičkih jama, a nikako nije dozvoljena primjena propusnih septičkih jama ili slobodno oticanje ovih voda u teren,

20. kontrolisano odvođenje svih površinskih voda (sa krovnih površina, sa trotoara oko objekata i sa ostalih dijelova parcele, u kišnu kanalizaciju ili na javnu saobraćajnu površinu, kako bi se spriječilo da voda dođe do temelja ili u podtlo, raskvasi ga i izazove eventualna nagla-slijeganja objekta.

Tehničkom dokumentacijom predvidjeti **mjere zaštite od požara** shodno propisima za ovu vrstu objekata. U cilju zaštite od elementarnih nepogoda postupiti u skladu sa Zakonom o zaštiti i spašavanju («Službeni list CG», br.13/07, 05/08, 86/09 i 32/11 i 54/16) i Pravilnikom o mjerama zaštite od elementarnih nepogoda («Službeni list RCG», br.8/93) i Zakonu o zapaljivim tečnostima i gašovima («Službeni list CG», br.26/10 i 48/15).

U cilju obezbjeđenja zaštite od požara primjeniti mjere propisane sljedećim zakonima i propisima:

- Zakon o zaštiti i spašavanju („Službeni list CG“, br.13/07, 05/08, 86/09 i 32/11)

Pravilnici:

- Pravilnik o tehničkim normativima za hidrantsku mrežu za gašenje požara („Službeni list SFRJ br.30/91).

- Pravilnik o tehničkim normativima za pristupne puteve, okretnice i uređene platee za vatrogasna vozila u blizini objekata povećanog rizika od požara („Službeni list SFRJ“, br.8/95)

- Pravilnik o tehničkim normativima za zaštitu visokih objekata od požara („Službeni list SFRJ“, br.7/84)

- Pravilnik o tehničkim normativima za zaštitu skladišta od požara i eksplozija („Službeni list SFRJ“, br.24/87)

- Pravilnik o izgradnji postrojenja za zapaljive tečnosti i o uskladištenju i pretakanju zapaljivih tečnosti („Službeni list SFRJ“, br.20/71, 23/71)

- Pravilnik o izgradnji stanica za snabdijevanje gorivom motornih vozila i o uskladištenju i pretakanju goriva („Službeni list SFRJ“, br.27/71)

- Pravilnik o izgradnji postrojenja za tečni naftni gas i o uskladištenju i pretakanju tečnog naftnog gasa („Službeni list SFRJ“, br.24/71, 26/71)

Shodno članu 9 Zakona o zaštiti i zdravlju na radu („Službeni list CG“, br.34/14), pri izradi tehničke dokumentacije projektant koji u skladu sa propisima o uređenju prostora i izgradnji objekata izrađuje tehničku dokumentaciju za izgradnju, rekonstrukciju ili adaptaciju objekta, namijenjene za radne i pomoćne prostorije i objekte gdje se tehnološki proces obavlja na otvorenom prostoru, dužan je da predvidjeti propisane mjere zaštite na radu u skladu sa tehnološkim projektnim zadatkom. Pri izgradnji, rekonstrukciji ili rušenju objekta potrebno je izraditi Elaborat o uređenju gradilišta u skladu sa aktom nadležnog ministarstva shodno članu 10 Zakona o zaštiti i zdravlju na radu.

	<p>Mjere zaštite na radu Shodno članu 7 Zakona o zaštiti na radu ("Službeni list RCG", br. 79/04, 26/10, 73/10, 40/11), pri izradi tehničke dokumentacije predvidjeti propisane mjere zaštite na radu u skladu sa tehnološkim projektnim zadatkom.</p>
9.	<p>USLOVI I MJERE ZAŠTITE ŽIVOTNE SREDINE</p>
	<p>Zaštita zemljišta Zaštita zemljišta kao teško obnovljivog prirodnog resursa, sprovodiće se mjerama zabrane, ograničenja i zaštite od nenamjenskog korišćenja, zagađivanja i denaseljacije:</p> <ul style="list-style-type: none"> • Izgradnja je dozvoljena isključivo prema Planom propisanim pravilima građenja i uređenja; • Zabranjeno je deponovanje i odlaganje bilo kakvog otpada i otpadnih materijala van utvrđenih lokacija; Obavezna je zaštita zemljišta od erozionih procesa zabranom otvaranja vegetacijskog sklopa; • Za objekte, potencijalne izvore zagađivanja ili ugrožavanja zemljišta (u fazi pripreme terena, realizacije i u toku redovnog rada) obavezna je procena uticaja na životnu sredinu prema Zakonu o proceni uticaja na životnu sredinu („Sl. list RCG”, br. 80/05) sa Planom mjera za zaštitu zemljišta od zagađivanja, mjera prevencije, monitoringa stanja i kvaliteta zemljišta. <p>Zaštita vazduha Zaštita vazduha na prostoru DUP-a sprovodiće se kao integralni dio strategije, uslova i mreže monitoringa i kontrole kvaliteta vazduha na nacionalnom nivou. Planirane su mjere prevencije, sprečavanja i otklanjanja potencijalnih izvora zagađivanja, mjere zaštite i kontrole kvaliteta vazduha:</p> <ul style="list-style-type: none"> • Obavezan je izbor ekološki najprihvatljivijih energenata; • Obavezan je Plan kontrole kvaliteta vazduha, utvrđivanje mreže monitoringa; • Preporuka je uvođenje posebnih saobraćajnih režima u blokovima i zonama sa osjetljivim i povredivim sadržajima i blokovima i zonama sa izraženim saobraćajnim opterećenjem, u cilju smanjenja, sprečavanja i minimiziranja zagađivanja specifičnim polutantima atmosfere na životnu sredinu i zdravlje korisnika prostora; • Za sve objekte potencijalne izvore zagađivanja vazduha obavezan je postupak procjene uticaja prema Zakonu o procjeni uticaja na životnu sredinu („Sl. list RCG”, br. 80/05). <p>Zaštita voda Zaštita voda od zagađivanja predstavlja prioritetni zadatak. Sprovodiće se primenom mera zabrane i obaveznih mera:</p> <ul style="list-style-type: none"> -Prevencije, sprečavanja i otklanjanja potencijalnih štetnih uticaja i mogućih rizika od zagađivanja u postupku implementacije Detaljnog urbanističkog plana Bečića, pri realizaciji planiranih namena (blokova i pojedinačnih objekata); -Otklanjanja postojećih uzroka zagađivanja; -Mera kontrole kvaliteta i integralnog monitoringa stanja; -Obavezan je postupak procene uticaja na životnu sredinu pri realizaciji svih objekata koji generišu otpadne vode prema Zakonu o proceni uticaja na životnu sredinu („Sl. list RCG” br. 80/05).

Obavezne mjere zaštite voda

-Pri realizaciji planiranih namjena (blokova i pojedinačnih objekata) obavezne su mere zabrane i sprečavanja uticanja i prosipanja bilo kakvih otpadnih voda na lokacijama i u recipijent;

-U postupku prethodnih radova za realizaciju planiranih namena, zabranjeno je deponovanje otpada svih kategorija na morskoj obali, kupalištu i ostalim prostorima morskog dobra;

-Obavezan je predtretman potencijalno zauljenih atmosferskih voda sa parkirališta, platoa i ostalih površina gde postoji rizik takve pojave, preko taložnika - separatora masti i ulja;

-Obavezan je tretman svih otpadnih voda;

-Do uspostavljanja sistema upravljanja otpadnim vodama, obavezan je tretman otpadnih voda iz planiranih i postojećih objekata;

-Svi planirani objekti moraju obezbediti uređaj za tretman otpadnih voda (preporuka je biološki tretman);

-Postojeći objekti, u postupku rekonstrukcije, dogradnje, nadgradnje, prenamene, ili bilo kakve intervencije u prostoru u obavezi su da izgrade uređaj za tretman otpadnih voda,

- Zahtjevani kvalitet i sanitarno-tehnički uslovi za ispuštanje otpadnih voda u javnu kanalizaciju i prirodni recipijent propisani su Pravilnikom o kvalitetu otpadnih voda i načinu njihovog ispuštanja u javnu kanalizaciju i prirodni recipijent („Sl. list RCG“, br. 10/97, 21/97).

Zaštita osetljivih ekosistema, biodiverziteta, flore, faune i pejzažnih vrijednosti

Planirana namjena prostora maksimalno je vrijednovala prirodne karakteristike, kulturno nasleđe i pejzažne vrijednosti područja Bečića.

U cilju očuvanja morskog dobra, prirodnih i pejzažnih vrednosti i kulturnog nasleđa planirani su blokovi koji jasno definišu funkcionalne zone u prostoru sa jasnom prepoznatljivošću.

Planom su predviđene mjere prevencije i sprečavanja potencijalnih rizika po zastupljene ekosisteme (floru, faunu), biodiverzitet, postojeće zelene površine i ukupnu pejzažnu vrijednost.

Zaštita od buke

Zaštita od pojave prekomjerne buke planirana je valorizovanjem blokova.

Biološke i tehničke mere zaštite sprovodiće se, prije svega u zoni magistralnog puta:

- Planirano je formiranje pejzažno oblikovanog i uređenog linearnog zaštitnog zelenila, uz izbor visokodekorativnih vrsta;
- Obavezno je ozelenjavanje parking prostora (prostora za mirujućí saobraćaj);
- Preporuka je donošenje Plana posebnog režima saobraćaja u zonama sa mogućim ili očekivanim povećanjem intenziteta buke;
- Obavezna je rekonstrukcija i izgradnja saobraćajnica sa odgovarajućim zastorom za očekivano saobraćajno opterećenje;
- Obavezna je procena uticaja na životnu sredinu za objekte - potencijalne izvore buke saglasno odredbama Zakona o proceni uticaja na životnu sredinu („Sl. list RCG“, br. 80/05).

	<p>Tehničkom dokumentacijom predvidjeti uslove i mjere za zaštitu životne sredine u skladu sa odredbama Zakona o procjeni uticaja na životnu sredinu („Službeni list CG“, br.75/18) i Zakonom za zaštitu prirode („Službeni list CG“, br.54/16 i 18/19) na osnovu urađene procjene uticaja na životnu sredinu.</p> <p>Akt Agencije za zaštitu životne sredine - Sektor za izdavanje dozvola i saglasnosti, broj 03-D-2391/2 od 20.06.2023. godine.</p>
10.	<p>USLOVI ZA PEJZAŽNO OBLIKOVANJE</p> <p><i>Privatno zelenilo</i> U stambenim blokovima individualnog i zajedničkog-višeporodičnog stanovanja zastupljene su veće ili manje zelene površine različitog nivoa uređenosti. Adekvatnom afirmacijom stanovništva moguće je podići estetski kvalitet ukupne slike grada.</p> <ul style="list-style-type: none"> - Planiranim intervencijama predvidjeti sve mogućnosti unapređenja postojećih i formiranje novih pratećih zelenih površina. Višenamjensko korišćenje planirati u zonama grada koje su deficitarne sa zelenim površinama kao i uz objekte kulture i škola. - Procenat učešća otvorenih i zelenih površina prilagoditi raspoloživom prostoru i vrsti specijalizovanog centra. Visok procenat zelenila planirati posebno uz škole i dečije ustanove, objekte uprave i kulture, oko vjerskih objekata, zdravstvenih centara. Uz pomoć zelenila rješavati vizuelne konflikte sa susjednim namjenama kao i zaštitu od prašine i buke. - U novim pješačkim zonama predvidjeti podizanje novih drvoreda, zelenih baštica, žardinjera, vertikalnog zelenila i vodene efekte. Rješenje prilagoditi širini ulice, mikroklimatskim uslovima i stalnim koridorima sjenke.
11.	<p>USLOVI I MJERE ZAŠTITE NEPOKRETNIH KULTURNIH DOBARA I NJIHOVE ZAŠTIĆENE OKOLINE</p> <p>Posebni ciljevi zaštite kulturne baštine su: Uvažavanje vrijednosti kulturnog nasljeđa i prepoznavanje njegovog značaja za život, razvoj i prosperitet lokalne zajednice i identifikacija najznačajnijih mogućnosti njegove revitalizacije; Ukazivanje na savremene međunarodne tokove, principe, metodologije i tretman kulturnog nasljeđa i mogućnost njihove primene u ovom okruženju; Aktivnosti koje predstavljaju pretnju i ograničenja, te se ne dozvoljavaju kad je u pitanju zaštićena kulturna baština su: Izgradnja stambenih, poslovnih i drugih objekata, koji mogu da svojim izgledom, gabaritom, oblikom, ili na drugi način umanje vrijednosti, značaj, ili autentičnost zaštićenog objekta ili njegove okoline; Određivanje namjena koje narušavaju karakter i umanjuju neku od primarnih vrednosti nepokretnog kulturnog dobra (plaže, kafei ili diskoteke pored manastira ili crkava, saobraćajnice u zaštićenim rezidencijalnim zonama i sl.). Značaj kontinuiteta i duga tradicija urbane kulture mediteranskog podneblja treba da bude očuvana na ovom području u cilju očuvanja identiteta lokaliteta i sticanja konkurentskih aduta na spoljnom tržištu.</p>

	<p>Zaštita arheoloških lokaliteta podrazumjeva sljedeće mjere</p> <p>Kroz izdavanje dozvola za gradnju obavezati investitora da finansira zaštitna arheološka iskopavanja na lokalitetima gdje se pretpostavlja da bi se moglo naići na arheološke nalaze;</p> <p>Kroz izdavanje dozvola za gradnju obavezati investitora da finansira izmjenu projekta ukoliko se u toku započetih radova naiđe na arheološke nalaze.</p> <p>Ukoliko se prilikom izvođenja građevinskih i zemljnih radova bilo koje vrste na području zahvata naiđe na nalazište ili nalaze arheološkog značenja, prema članu 87 i članu 88 Zakona o zaštiti kulturnih dobara („Sl. list RCG“, br. 49/10, 49/11 i 44/17), pravno ili fizičko lice koje neposredno izvodi radove, dužno je prekinuti radove i o nalazu bez odgađanja obavijestiti Ministarstvo kulture i Upravu za zaštitu kulturnih dobara radi utvrđivanja daljeg postupka.</p>
12.	<p>USLOVI ZA LICA SMANJENE POKRETLJIVOSTI I LICA SA INVALIDITETOM</p> <p>Potrebno je obezbjediti prilaz i upotrebu objekta licima koja se otežano kreću ili se koriste invalidskim kolicima, u skladu sa članom 71 Zakona o planiranju prostora i izgradnji objekata ("Službeni list Crne Gore", br. 64/17, 44/18, 63/18, 82/20, 86/22) i u skladu sa Pravilnikom o bližim uslovima i načinu prilagođavanja objekata za pristup i kretanje lica smanjene pokretljivosti i lica sa invaliditetom („Službeni list Crne Gore“, br. 48/13 i 44/15).</p> <p>Neophodno je obezbjediti prilaze svim javnim objektima i površinama u nivou, bez upotrebe stepenika. Visinske razlike između trotoara i kolovoza, i drugih denivelisanih dijelova parcele i planiranog objekta savladavati izgradnjom rampi poželjnog nagiba do 5%, maksimum 8,5%, a čija najmanja dozvoljena neto širina ne smije biti manja od 1,30 m, čime se omogućuje nasmetano kretanje invalidskim kolicima.</p>
13.	<p>USLOVI ZA POSTAVLJANJE I GRADNJU POMOĆNIH OBJEKATA</p> <p>Na parceli se mogu graditi pomoćni objekti koji su u funkciji korišćenja stambenog objekta (garaža, ostava, prateće usluge i sl.).</p>
14.	<p>USLOVI ZA OBJEKTE KOJI MOGU UTICATI NA BEZBJEDNOST VAZDUŠNOG SAOBRAĆAJA</p> <p>/</p>
15.	<p>USLOVI ZA OBJEKTE KOJI MOGU UTICATI NA PROMJENE U VODNOM REŽIMU</p> <p>Prilikom izrade tehničke dokumentacije poštovati Zakon o vodama („Službeni list Republike Crne Gore“, br. 27/07 i „Službeni list Crne Gore“, br. 73/10, 32/11, 47/11, 48/15, 52/16, 55/16, 02/17, 80/17 i 84/18).</p> <p>Akt Sekretarijata za privredu - Opština Budva, broj UPI 13-319/23-581/2 od 19.06.2023. godine.</p>

16.	MOGUĆNOST FAZNOG GRAĐENJA OBJEKTA								
	Dozvoljena je fazna izgradnja (osim za objekte u nizu koji moraju biti izrađeni jednovremeno i prema jedinstvenom projektu za svaki niz), tako da konačno izgrađeni objekat ne prelazi maksimalne propisane površine pod objektom i spratnost, a ove vrijednosti mogu biti i manje.								
17.	USLOVI ZA PRIKLJUČENJE NA INFRASTRUKTURU								
17.1	Uslovi priključenja na elektroenergetsku infrastrukturu								
	<p>Potrebno jednovremeno opterećenje za stambene objekte kao i podaci o potrebnom specifičnom opterećenju za pojedine vrste objekata dati su u tabeli br.2:</p> <p>TABELA br. 2.</p> <table border="1"> <tr> <td>objekti ugostiteljstva</td> <td>80-150 NJ/m² neto površine</td> </tr> <tr> <td>objekti poslovanja</td> <td>80-120 NJ/m² neto površine</td> </tr> <tr> <td>škole i dečje ustanove</td> <td>60-80 NJ/m² neto površine</td> </tr> <tr> <td>ostale namene</td> <td>30-120 NJ/m² neto površine</td> </tr> </table> <p>Prema grafičkom prilogu br. 14.0 – <i>Elektroenergetska mreža</i> i prema uslovima nadležnog organa.</p> <p>Prilikom izrade tehničke dokumentacije potrebno je poštovati sljedeće preporuke EPCG:</p> <ul style="list-style-type: none"> • Tehnička preporuka za priključke potrošača na niskonaponsku mrežu TP-2 (II dopunjeno izdanje) • Tehnička preporuka – Tipizacija mjernih mjesta • Uputstvo i tehnički uslovi za izbor i ugradnju ograničavača strujnog opterećenja • Tehnička preporuka TP-1b - Distributivna transformatorska stanica DTS – EPCG 10/0.4 kV 	objekti ugostiteljstva	80-150 NJ/m ² neto površine	objekti poslovanja	80-120 NJ/m ² neto površine	škole i dečje ustanove	60-80 NJ/m ² neto površine	ostale namene	30-120 NJ/m ² neto površine
objekti ugostiteljstva	80-150 NJ/m ² neto površine								
objekti poslovanja	80-120 NJ/m ² neto površine								
škole i dečje ustanove	60-80 NJ/m ² neto površine								
ostale namene	30-120 NJ/m ² neto površine								
17.2	Uslovi priključenja na vodovodnu i kanizacionu infrastrukturu								
	<p>Prema uslovima nadležnog organa i prema grafičkom prilogu br 13 – „Vodovod i kanalizacija“.</p> <p>Akt D.O.O. „Vodovod i kanalizacija“ Budva, br.01-4016/2 od 27.06.2023. godine.</p>								
17.3	Uslovi priključenja na saobraćajnu infrastrukturu								
	<p>Svaka urbanistička parcela mora imati pristup javnoj saobraćajnici min. širine 3.0 m.</p> <p>Prema grafičkom prilogu broj 12 – „Plan saobraćaja“ i prema uslovima nadležnog organa.</p> <p>Akt Sekretarijata za komunalno stambene poslove - Opština Budva, broj 07-354/22-1388/2 od 06.07.2023. godine.</p>								
17.4	Uklanjanje komunalnog otpada								
	Upravljanje otpadom								

Upravljanje otpadom je zasnovano na izboru koncepta evakuacije otpada saglasno Zakonu o upravljanju otpadom („Sl. list RCG“, br. 80/05):

- Obaveza lokalne Uprave je da donese Lokalni plan upravljanja otpadom (u saglasnosti sa Republičkim planom upravljanja otpadom);
- Za potrebe prostora u zahvatu Plana obavezno je uspostavljanje ekološki prihvatljivog načina evakuacije komunalnog otpada;
- Planirani objekti svih kategorija koji imaju turističku i komercijalno-uslužnu namenu, moraju imati posebne prostorije za privremeno odlaganje selektovanog komunalnog otpada. Veličina prostorije utvrđuje se prema kapacitetu (broj korisnika). Prostorije se nalaze u okviru objekta kao zaseban prostor, bez prozora sa električnim osvetljenjem, sa točecim mestom sa slavinom i slivnikom sa rešetkom. Pristup ovom prostoru mora biti vezan za pristupni put (preko rampe za pristup specijalizovanog vozila);
- Postojeći objekti, u postupku rekonstrukcije, dogradnje, nadgradnje ili drugog oblika intervencije moraju obezbediti zasebnu prostoriju za privremeno odlaganje otpada i primarnu selekciju otpada;
- Sa mikrolokacija, komunalni otpad će se prikupljati postavljanjem korpi za smeće. Razmešta istih vršice se prema Planu razmeštaja, gde su bitne lokacije značajnog okupljanja, šetališta, kupališta, odmorišta, parking prostora;
- Standard za sakupljanje otpada karakteristika komunalnog otpada propisuje se Planom za upravljanje otpadom.

Uslovi za odnošenje čvrstog komunalnog otpada

Čvrsti komunalni otpad sa prostora DUP-a Bečića prikupljati u kontejnerima i kantama (korpama).

Mjesta (niše) za postavljanje kontejnera za smeće predvidjeti:

- na parcelama stambenih objekata čija BRGP je veća od 500 m²,
- na parcelama objekata mješovite namjene (SMN)
- na parcelama namijenjenim za urbano zelenilo,
- na pješačkim i kolsko pješačkim površinama, uz uslov da ne ugrožavaju bezbjedno odvijanje kolskog i pješačkog saobraćaja,
- na parcelama objekata turističke namjene,

Nije dozvoljeno postavljanje kontejnera na površinama namijenjenim za parkiranje vozila.

Mjesta (niše) za postavljanje kontejnera za smeće kao i njihov potreban broj predvidjeti u saradnji sa nadležnim komunalnim preduzećem, a imajući u vidu produkciju čvrstog komunalnog otpada. Pri tome voditi računa o porastu broja korisnika prostora tokom ljetnjih mjeseci, pa stoga broj kontejnera i periodiku njihovog pražnjenja prilagoditi količini smeća.

Poštujući prethodne uslove mjesta (niše) za postavljanje kontejnera za smeće trebaju biti što bliže javnim saobraćajnicama uz minimalnu denivelaciju (bez ivičnjaka) u odnosu na saobraćajnicu, sa padom od 5 % prema saobraćajnici.

Mjesta za postavljanje kontejnera za smeće moguće je sa tri strane vizuelno izolovati zelenilom ili zidanim ogradama čija visina ne može biti veća od 1,50 m.

Korpe (kante) za smeće postaviti u dovoljnom broju na trotoarima duž svih saobraćajnica i drugih površina javnog korišćenja, a naročito na mjestima sa većom koncentracijom korisnika.

	Uvesti sistem reciklaže, postavljanjem posuda za primarnu selekciju otpada na određenim lokacijama na području plana.
17.5	Ostali infrastrukturni uslovi
	<p>Telekomunikaciona mreža Prilikom izrade tehničke dokumentacije elektronske komunikac. infrastrukt. poštovati:</p> <ul style="list-style-type: none"> -Zakon o elektronskim komunikacijama ("Sl list CG", br.40/13) -Pravilnik o širini zaštitnih zona i vrsti radio koridora u kojima nije dopušteno planiranje i gradnja drugih objekata ("Sl list CG", br.33/14) -Pravilnik o tehničkim i drugim uslovima za priključenje, izgradnju i korišćenje elektronske komunikacione mreže, elektronske komunikacione infrastrukture i povezivanje opreme i objekata ("Sl list CG", br.41/15) -Pravilnik o uslovima za planiranje, izgradnju, održavanje i korišćenje pojedinih vrsta elektronskih komunikacionih mreža, elektronske komunikacione infrastrukture i povezane opreme ("Sl list CG", br.59/15) - Pravilnik o zajedničkom korišćenju elektronske komunikacione infrastrukture i povezane opreme ("Sl list CG", br.52/14) <p><u>Agencija za telekomunikacije i poštansku djelatnost upućuje na primjenu:</u></p> <ul style="list-style-type: none"> - sajt na kome se nalaze relevantni propisi u skladu sa kojim se obavlja izrada tehničke dokumentacije http://www.ekip.me/regulativa/; - sajt na kome Agencija objavljuje podatke o postojećem stanju elektronske komunikacione infrastrukture http://ekinfrastuktura.ekip.me/ekip.me kao i - adresu web portala http://ekinfrastuktura.ekip.me/ekip/login.jsp preko koga sve zainteresovane strane od Agencije za telekomunikacije i poštansku djelatnost mogu da zatraže otvaranje korisničkog naloga, kako bi pristupili georeferenciranoj bazi podataka elektronske komunikacione infrastrukture.
18.	POTREBA IZRADE GEODETSKIH, GEOLOŠKIH (GEOTEHNIČKIH, INŽENJERSKO-GEOLOŠKIH, HIDROGEOLOŠKIH, GEOMEHANIČKIH I SEIZMIČKIH) PODLOGA, KAO I VRŠENJA GEOTEHNIČKIH ISTRAŽNIH RADOVA I DRUGIH ISPITIVANJA
	<p>Proračune raditi na IX stepen seizmičkog inteziteta po MCS skali. Objekat mora biti izgrađen prema važećim propisima za građenje u seizmičkim područjima. Za potrebe proračuna koristiti podatke Zavoda za hidrometeorologiju o klimatskim i hidrometeorološkim karakteristikama u zoni predmetne lokacije.</p> <p>Prije izrade tehničke dokumentacije šodno članu 7. Zakona o geološkim istraživanjima ("Sl.list RCG", br.28/93, 27/94, 42/9) i ("Sl.list CG", br.26/07, 28/11) izraditi Projekat geoloških istraživanja tla za predmetnu lokaciju i Elaborat o rezultatima izvršenih geoloških istraživanja.</p>
19.	POTREBA IZRADE URBANISTIČKOG PROJEKTA
	/

20.

ZA ZGRADE URBANISTIČKO-TEHNIČKI USLOVI SADRŽE I URBANISTIČKE PARAMETRE

Oznaka urbanističke parcele	UP 124.1, Blok 124
Površina urbanističke parcele (m ²)	2521.12 m ²
Indeks zauzetosti	0.40
Indeks izgrađenosti	1.20
Površina pod objektima (m ²)	1446.97 m ²
Bruto razvijena građevinska površina objekata (max BRGP m ²)	3025.34 m ²
Spratnost objekata	P+4
Slobodne (neizgrađene) površine (m ²)	1512.67 m ²
Minimalan broj parking mjesta	34

Parametri za parkiranje odnosno garažiranje vozila

Parkiranje treba rješavati u okviru parcele. Zone za smještaj vozila date u grafičkom prilogu, ove zone podrazumijevaju prostor za smještaj vozila na površinskim parkinzima i u podzemnim garažama. Osnovni standardi za buduće stanje kod dogradnje i nove stambene i druge izgradnje, na jedno parking mesto po djelatnostima iznose:

**KAPACITETI PARKING MESTA
KOMERCIJALNO-USLUŽNE DELATNOSTI**

NAMENA	1 PARKING MESTO
trgovina	50m ² prodajnog prostora
administrativno-poslovni objekti	80m ² neto etažne površine
ugostiteljski objekti	2 postavljena stola sa 4 stolice
hoteli	2 apartmana 6 soba

JAVNE SLUŽBE

NAMENA	1 PARKING MESTO
uprava i administracija	80m ² neto etažne površine
dječje ustanove i škole	125m ² bruto površine
bioskopi, dvorane	20 stolica
bolnice	6 bolesničkih postelja
sportske dvorane, stadioni, sportski tereni	15 gledalaca

STANOVANJE

NAMENA	1 PARKING MESTO
stambeni objekti	80m ² neto etažne površine

Potreban broj parking mjesta obezbjediti u okviru parcele korisnika, na otvorenom, u garaži u sklopu ili van objekta, prema normativu 1;1 PM/stanu ili turističkom apartmanu.

Smjernice za oblikovanje i materijalizaciju, posebno u odnosu na ambijentalna svojstva područja

SMJERNICE ARHITEKTONSKOG OBLIKOVANJA

Identitet i kontekstualnost

Jedan od primarnih pravaca djelovanja svakako bi se ogledao u jačanju mediteranskog karaktera naselja. Prepoznavanje tradicionalnih formi, njihovim transponovanjem i implementacijom u sadašnji kontekst svakako bi se moglo uticati na ujednačavanje globalne slike naselja. Ovdje se pri tom ne misli na puko kopiranje prošlosti, već na racionalno i taktičko prepoznavanje osnovnih zakonitosti tradicionalnih objekata, njihovih proporcija, volumena i međudnosa. Interpretacija iskustava prošlosti neophodno mora sadržati elemente sadašnjosti i budućnosti. Poštovanje principa identiteta, kako za objekte kao nezavisne činioce, tako i za kontekst ukupnog naseljskog ambijenta, svakako je neobično važno u procesu stvaranja naseljskog prostora. Novi objekti moraju doprinijeti jačanju karaktera lokalnih ambijenata u kojim nastaju, ali svakako veliku pažnju treba posvetiti njihovom učešću u slici globalnog-naseljskog ambijenta.

Principi oblikovanja

Arhitekturom objekata treba težiti stvaranju savremenog arhitektonskog i likovnog izraza karakterističnog za urbani gradski prostor mediteranskog karaktera. Oblikovanje planiranih objekata mora biti usklađeno sa kontekstom u kome objekat nastaje, predviđenom namjenom i osnovnim principima razvoja naselja u pravcu visokog turizma. Neka od polazišta koja se u procesu izgradnje neizostavno moraju primjeniti svakako jesu i :

- ambijentalno uklapanje u urbani kontekst (posebno karakteristično za stambene objekte)
- poštovanje i zaštita postojeći likovnih i urbanih vrijednosti mikroambijenata
- prepoznavanje važnosti uloge objekta u naseljskom tkivu u zavisnosti od namene i pozicije
- racionalno planiranje izgrađenih prostora kroz odnos izgrađeno-neizgrađeno
- odnos prema prirodnom okruženju izražen kroz afirmaciju otvorenih i zelenih prostora oko objekata
- poštovanje izvornog arhitektonskog stila u slučajevima izvođenja naknadnih radova na objektima, a ukoliko se o objektima izrazitih arhitektonskih vrednosti
- korišćenje svedenih jednostavnih formi za objekte namenjene stanovanju
- korišćenje arhitektonski atraktivnih i upečatljivih formi i oblika za objekte koji svojom pozicijom i namenom predstavljaju potencijalno nove simbole u naseljskom okruženju
- korišćenje kvalitetnih i trajnih materijala
- korišćenje prirodnih lokalnih materijala

Elementi oblikovanja i materijalizacija

Bogata građevinska tradicija izražena kroz odnos prema prirodnom i stvorenom okruženju, lokalnom klimatu, način organizacije prostora, materijalizaciju objekata i otvorenih prostora, daje kvalitetan osnov za dalje planiranje i građenje. Jedna od presudnih karakteristika prostora jesu svakako njegove lokalne klimatske karakteristike, koje unapred definišu određene zahteve koji se stavljaju pred objekte u cilju ostvarivanja maksimalnog komfora (izbor tipa i elemenata konstrukcije, tehnologije građenja, izbor materijala, zaštite objekata, od pregrevanja u letnjem

periodu...). Ukoliko bi se morao izabrati jedan od karakterističnih elemenata oblikovanja objekata u ovom kontekstu, onda bi izbor svakako pao na elemente krova. Kosi dvovodni krovovi nagiba 18-23° su gotovo najzastupljeniji element oblikovanja na primorskim kućama ovog kraja. Upravo se iz tih razloga moraju prepoznati kao sinonimi mediteranskog stila, i nosioci identiteta Budve. Njihova primjena na novim objektima se iz tih razloga može smatrati opravdanom, ako ne i obaveznom, ukoliko se želi sačuvati tradicionalni karakter. U cilju očuvanja identiteta mediteranskog ambijenta, poželjna je primjena prirodnih, lokalnih građevinskih materijala. Sugeriraju se primjena građevinskog kamena za oblaganje fasada, zidanje prizemnih dijelova objekata, podzida, stepeništa, izvođenje elemenata plastike objekata i elemenata mobilijara. Široka primjena kamena očekuje se i prilikom uređenja slobodnih površina na parceli. Prilikom materijalizacije objekata izbjegavati materijale kao što su termoizolacione fasade, INOX limovi, vještački materijali i proizvodi na bazi plastike, kao i ostale materijale čija primjena nije karakteristična za primorske uslove.

USLOVI ZA ARHITEKTONSKO OBLIKOVANJE

Arhitektura svojom slojevitošću odraz je prirodno-morfološkog ambijenta u kome nastaje, a još i više odslikava kulturološki kod prepleta tradicionalnosti i savremenosti vremena u kome nastaje.

Arhitektonsko oblikovanje u zalivskom ambijentu široke morske panorame, sa pokrenutom morfologijom u zaleđu zahteva ekvivalentno tome slojeviti pristup sa ciljem podizanja atraktivnosti složenih formi sa konačnim dometom „izgradnje“ nove slike visoke ekskluzivnosti i jasne prepoznatljivosti Budve, kako na lokalnom nivou, još i više na globalnom, svjetskom nivou.

Prethodno postavljeni zadatak arhitekture, koja će nastati na ovom području, traži kako atraktivnu i prepoznatljivu formu, još i više poruku svijetu i okruženju o tradicionalnom duhu crnogorske kulture koja crpi svoju snagu iz prirodnog, istovremeno surovog i bogatog, podneblja ali usmjerena ka povezivanju sa demokratski orjentisanim svijetom i spremnošću da se svojom izvornom gostoljubivošću iskaže i kroz načine i vidove arhitektonskih oblika.

U tom cilju u procesu arhitektonskog oblikovanja prostora treba proći kroz slojevit pristup i to:

Formiranje skladne ali prepoznatljive siluete na mikro i makro nivou

Usklađivanje djelova u cjelinu

Komponovanje arhitektonskih objekata i cjeline

1.0. Formiranje siluete grada je preduslov za formiranje prepoznatljive slike grada Budve i naselja Bečići (pojedinačno i celovito) po kojoj će ući u „memoriju“ globalnog svijeta.

Neophodno je pri pozicioniranju svakog objekta pojedinačno voditi računa da svojom veličinom svojom formom bude istovremeno reper u prostoru i objekat koji dodatno ističe mikro ambijent kom pripada.

U odnosu na područje Budve i Bečića, postoje uslovno rečeno tri područja po dužini o kojima treba voditi računa

- Prva zona je zona uz morsko područje gde treba da prevladaju horizontalne strukture sa akcentovanjem samo pojedinih repera

- Druga zona je zona oko magistrale koja svojom ulogom teži da ima što više jačih linearnih poteza i vertikalnih repera
 - Treća zona je zona iznad magistrale (većinom se odnosi na Bečiče) zahtjeva potpuno prilagođavanje morfologiji terena i upućuje na formiranje „zatalasanih“ i pokrenutih arhitektonskih struktura
- Kada se ambijent gleda po svojoj osi linearno – podužng pravca u silueti i slici grada potrebno je istaći formama i veličinama tri pozicije
- Bočne - ivične djelove kao vid obilježavanja zaokružene cjeline
 - Centralni dio kao najistaknutiji (po visini) ambijent u slici grada.

2.0. Usklađivanje „djelova i cjeline“ je preduslov ostvarivanja složene arhitektonike na svim nivoima oblikovanja urbanog prostora. To zahtjeva prevashodno uspostavljanje sklada kako između izgrađenih struktura i otvorenih prostora, još i više zahtjeva uspostavljanje skladnosti između ambijenta otvorenih i uličnih prostora.

Ulični ambijenti traže poštovanje horizontalne regulacije (što je planom i predviđeno) uz mogućnosti vertikalnog stepenovanja, različitih visina objekata, ali tako što će se isticati pozicije uz raskrsnice, ugaone pozicije objekata, itd, cilj je formiranje jedinstvenog uličnog fronta, bez obzira da li se radi o skupu istovjetnih kuća ili skupu različitih kuća.

Otvoreni prostori svojom arhitekturom, ili arhitekturom uz njega, mora da omogućiti sagledivost prostora i objekata u njemu, da otvara vizure ka moru i pojedinim objektima, i da istakne „geometriju“ uređenosti prostora.

Izgrađeni ambijent treba da bude skup (ili red) objekata usklađene regulacije, a potpuno različite arhitektonike. Neophodno je sprovesti savremeni princip arhitektonskog oblikovanja, a to je ostvarenje „jedinstva u različitosti i različitosti u jedinstvu“.

To konkretno znači da svaki objekat za sebe treba da ima svoj identitet, svoju oblikovnu arhitektoniku, a istovremeno da se „integriše“ u svoje okruženje i sa ostalim objektima čini skladnu cjelinu.

3.0. Komponovanje arhitektonike objekata – bez obzira na veličinu, funkciju i poziciju potrebno je držati se pojedinih zakonomernosti arhitektonskog oblikovanja. U tom kontekstu važno je naglasiti sljedeće vidove komponovanja:

- Komponovanje volumetrije
- Komponovanje arhitektonike po visini
- Komponovanje po „dužini“ objekata

Komponovanje volumetrije zahtjeva uspostavljanje jasnih pravila:

- Arhitektura ka spolja mora biti primarna i ekskluzivna
- Arhitektura ka unutrašnjosti prostora mora biti jednostavnija i mirnija i ima zadatak da „zaštiti i ušuška“
- Arhitektura akcentovanja treba da istakne poziciju objekta za sebe u odnosu na okolinu, kao i delove objekata koji se nalaze na istaknutim mestima (ugao, raskršće)

- Vertikalna – kula po svom položaju treba da se pojavi na mestu, koje ističe arhitektonski sklop čitavog objekta i da bude po formi u skladu sa oblikom čitavog objekta

- Visina „kule“ treba da bude proporcionalna sa ukupnom masom objekata

Komponovanje arhitektonike po visini treba da bude usmjereno ka uspostavljanju sklada u okviru tri arhitektonska „korpora“

- Prvi tradicionalni uslov skladne arhitekture je usklađivanje objekta sa tlom na kom će se postaviti. Uloga ovog „korpora“ je uloga „postamenta“ preko koga objekat naleže na tlo. Može obuhvatiti suteren, prizemlje i eventualno prvi sprat. Treba da iskaže svojom strukturom „stabilnost“, da može da prihvati gornje slojeve (spratove). U sebi treba da sadrži i „prozračne“ strukture, što stvara uslov da bude „prohodan i pristupačan“.

- Drugi arhitektonski „korpora“ je središnji korpus u koji se smještaju glavni sadržaji. Treba da odrazi modularnost arhitekture, njevu proporcionalnost, povezanost unutrašnjeg prostora i „otvorenost“ ka spoljnjem prostoru. Ritam arhitektonskih otvora, sličnih ili različitih, su u funkciji sadržaja i tehnologije oblikovanja objekata, a oblik otvora u funkciji željene forme kojoj se teži.

- Treći korpus je arhitektonika „kontakta sa nebom“, što je ovde jedan od najznačajnijih aspekata komponovanja objekta, kuće, arhitektonskog ansambla. To se često svodi na oblik krova (ravan ili kos), međutim u ovakvom ambijentu to je mnogo značajnije, jer svojom završnom formom objekat uspostavlja neposredan kontakt sa prirodom, vodom i vazduhom.

Komponovanje po dužini zahteva (takođe) arhitektonsko segregiranje prednjih dijelova objekta u cjelinu i okruženje.

To zahtjeva:

- Jasno pozicioniranje i oblikovanje ulazne partije

- Jasno naglašavanje horizontalnosti objekta

- Uvođenja modularne povezanosti različite arhitekture

- Uspostavljanje skladnog „ritma“ nizanja različitih elemenata ili različitog ritma sličnih elemenata


- Uvesti proporcionalnost u formiranju oblikovnih elemenata u odnosu na cjelinu i na ostale djelove

- U cilju uspostavljanja „reda“ putem uspostavljanja modularne koordinacije između oblikovanih segmenata

- Takođe koristiti arhitektonski jezik „akcentovanja“ pojedinih djelova, odnosno promjenom ritma ili vidova oblikovanja.

Uslovi za unapređenje energetske efikasnosti

Savremena svjetska arhitektonska praksa uveliko poznaje i koristi principe ekološke, a posredno i ekonomske održivosti, stavljene u funkciju osnovnog opredeljenja u pravcu održivog razvoja društva. Ove tendencije moraju se ne samo prepoznati, već i usvojiti kao jedine moguće. U tom kontekstu planirani arhitektonski izraz mora prvenstveno poznavati principe i zakonitosti lokalnog klimata, a potom na njega i odgovoriti racionalnim, ali kreativnim jezikom. U cilju maksimalnog iskorištavanja prednosti podneblja i lokalnog klimata, sugerise se primjena elemenata bioklimatskog principa građenja koji se baziraju na tradiciji i iskustvu življenja u

	<p>mediteranskim uslovima, a iskazuju kroz pravilnu orijentaciju objekata, primjenu odgovarajućih građevinskih materijala, korišćenje elemenata zaštite od sunca, korišćenje principa aktivnog zahvata sunčeve energije, itd.</p> <p>Prilikom izrade tehničke dokumentacije poštovati Pravilnik o sadržaju elaborata energetske efikasnosti zgrada ("Službeni list CG", br.47/13).</p>	
	<p>DOSTAVLJENO:</p> <ul style="list-style-type: none"> - Podnosiocu zahtjeva - Direktoratu za inspekcijski nadzor - U spise predmeta - a/a 	
	<p>OBRADIVAČI URBANISTIČKO-TEHNIČKIH USLOVA:</p>	<p>Branka Petrović <i>B. Petrović</i> Nataša Đuknić <i>N. Đuknić</i></p>
	<p>OVLAŠĆENO SLUŽBENO LICE:</p>	<p>Branka Petrović <i>B. Petrović</i></p>
	<p>M.P.</p> 	<p>potpis ovlaštenog službenog lica</p> <p><i>B. Petrović</i></p>
	<p>PRILOZI</p>	
	<ul style="list-style-type: none"> - Grafički prilozi iz planskog dokumenta - Kopija plana od 19.06.2023.god. i List nepokretnosti 756 – prepis od 28.06.2023.god., izdati od Uprave za katastar i državnu imovinu.– PJ Budva - Akt Agencije za zaštitu životne sredine - Sektor za izdavanje dozvola i saglasnosti, broj 03-D-2391/2, od 20.06.2023. godine - Akt D.O.O. „Vodovod i kanalizacija“ Budva, br. 01-4016/2 od 27.06.2023. g. - Akt Sekretarijata za privredu - Opština Budva, broj UPI 13-319/23-581/2 od 19.06.2023. godine - Akt Sekretarijata za komunalno stambene poslove - Opština Budva, broj 07-354/22-1388/2 od 06.07.2023.god. 	

DETALJNI URBANISTIČKI PLAN "BEČIĆI"

←.O. - Maine



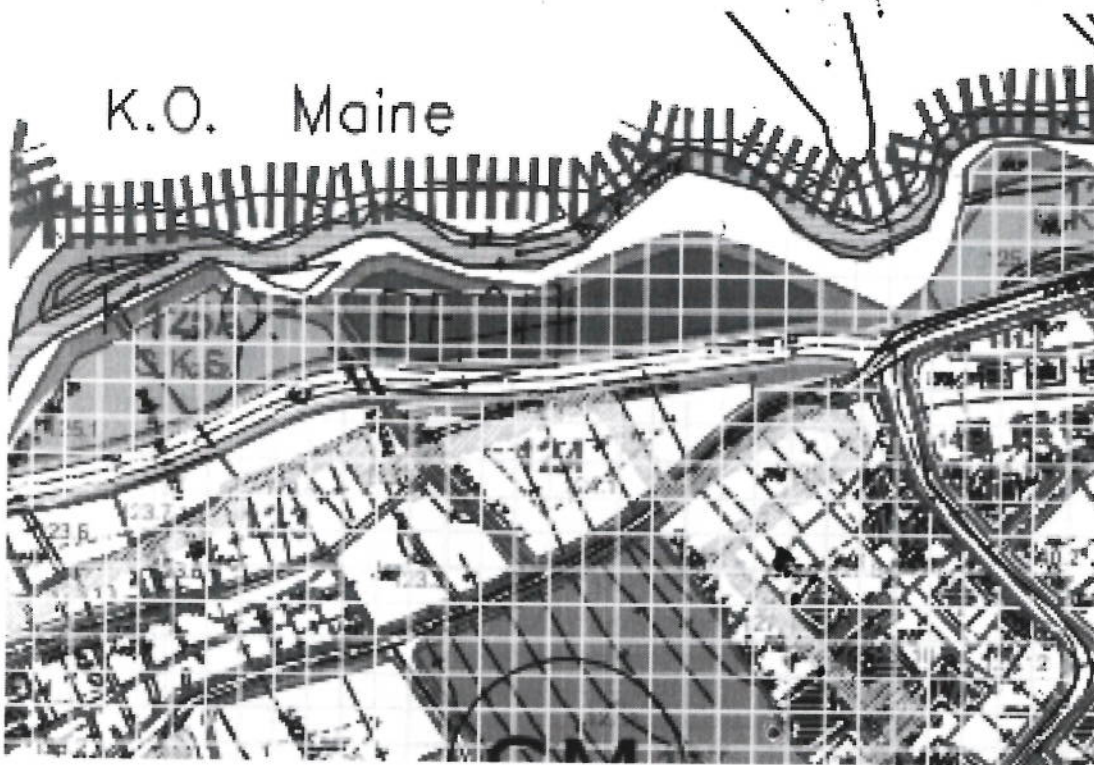
1.0 AŽURIRANA KATASTARSKO
-TOPOGRAFSKA PODLOGA SA
GRANICOM PLANA

R 1:1000



DETALJNI URBANISTIČKI PLAN "BEČIĆI"

K.O. Maine






5.0. DETALJNA NAMENA POVRŠINA

R 1 1000








USLOVI GRAĐENJA :




-  GLAVNA GRAĐEVINSKA LINIJA
-  UNUTRAŠNJA ORIJENTACIONA LINIJA GRAĐENJA
-  ORIJENTACIONI PO DIMENZIJAMA

NAMENA GUP









STAMBENI, TURISTIČKI I POSLOVNI / MEOŠOVITI / SADRŽAJI

-  Površine za stanovanje manje gustine
-  Površine za stanovanje srednje gustine
-  Površine za stanovanje veće gustine
-  Površine za mešovito stanovanje (stanovanje sa komercijalnim sadržajem, poslovno-stambene zone)
-  Površine za turistička naselja i hotele


















DRUŠTVENI CENTRI

-  Površine za centralne delatnosti (administracija i uprava, socijalna zaštita, kultura itd.)
-  Površine za poslovne delatnosti (trgovina i uslužno zanatstvo, ugostiteljstvo, hotelijerstvo itd.)
-  Površine za školstvo, zdravstvo, kulturu i sport (škole, spec. škole, dečije ustanove, zdravstvo, sport i rekreacija itd.)











SAOBRAĆAJNA INFRASTRUKTURA gup

-  Planirana trasa brze obilaznice (u skladu sa koridorom datim u PPCG)
-  Magistralni putevi
-  Planirane gradske obilaznice
-  Interne obilaznice - postojeće i planirane
-  Sabirne i stambene saobraćajnice (saobraćajnice I i II reda)
-  Pešačke staze (šetališta)
-  ZONE POD ZAŠTITOM
-  ZONA LUKE gup

KOMUNALNI OBJEKTI I POVRŠINE

-  P. Površine parkova i parkova
-  G. Površine otvorenih prostora
-  H. Površine otvorenih prostora
-  V. Površine otvorenih prostora
-  KS. Komunalni sadržaji
-  PS. Komunalni sadržaji
-  US. Komunalni sadržaji
-  Površine za sport i rekreaciju sa turističkim sadržajima (sportski centri, golf tereni, akva park i wellness centri itd.)
-  Gradske šume i parkovi (naseljsko zelenilo)
-  Zelenilo van naselja
-  Zaštitne šume (zaštitno zelenilo)
-  Plaže
-  Reke
-  GRANICA PLANA
-  GRANICA PPPN ZA MORSKO DOBRO
-  KATASTARSKA PARELA
-  POSTOJEĆI OBJEKTI

RAZRADA DETALJNE NAMENE POVRŠINA

-  - jednoporodično stanovanje sa smeštajnim kapacitetima
-  - višeporodično stanovanje sa smeštajnim kapacitetima
-  - apartmansko stanovanje
-  STANOVANJE SA POSLOVNIM I KOMERCIJALNIM SADRŽAJIMA I USLUGAMA
-  KOMERCIJALNI SADR SA STANOVANJEM
-  HOTELSKI KOMPLEKSI - (poslovni, kongresni, porodični)
-  TURISTIČKI I SMEŠTAJNI KAPACITETI - (apartmani, hoteli, pansioni, vile, hosteli)
-  UGOSTITELJSKI KAPACITETI - (restorani, bifei, bistroi, picerije, konobe, taverne, diskoteke, pivnice...)
-  KONGRESNI SADRŽAJI
-  SMEŠTAJNI KAPACITETI SA UGOSTITELJSKIM I KULTURNO-ZABAVNIM SADRŽAJIMA



DETALJNI URBANISTIČKI PLAN "BEČIĆI"

Maine



6.0 FUNKCIONALNA ORGANIZACIJA SAOBRAĆAJA SA ZONAMA ZA SMEŠTAJ VOZILA



LEGENDA:

- GRANICA PLANA
- GRANICA PRIPN ZA MORSKO DOBRRO
- KATASTARSKA PARCELA
- GRANICA PODOBLOKOVA
- GRANICA URBANISTIČKE PARCELE
- 43 OZNAKA BLOKOVA
- 106D OZNAKA PODOBLOKOVA
- 123 5 OZNAKA URBANISTIČKE PARCELE

- RIVA
- POTOK
- MORE
- PLAŽA
- ORIJENTACIONA POZICIJA PASARELA

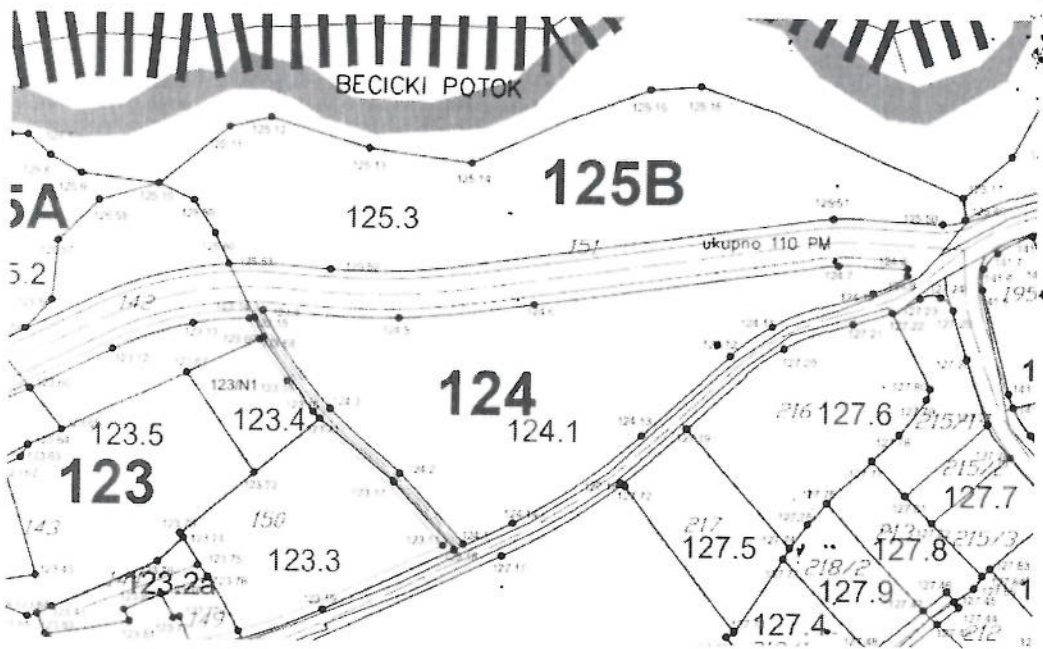
KOLSKI SAOBRAĆAJ

- MAGISTRALNA SAOBRAĆAJNICA - gradsko magistrala
- REGIONALNA SAOBRAĆAJNICA
- GRADSKA MAGISTRALA - OBLAZNICA
- TUNEL
- SABIRNA SAOBRAĆAJNICA
- PRISTUPNA SAOBRAĆAJNICA
- PRISTUPNA INTEGRISANA SAOBRAĆAJNICA
- KRUŽNA BARSARNICA
- GALERIJA

PEŠAČKI SAOBRAĆAJ

- PEŠAČKE STAZE
- SETAKIŠTE
- PEŠAČKI MOSTOVI I PASARELE
- ORIJENTACIONA POZICIJA PASARELA
- KRUŽNI SAOBRAĆAJ
- javno zemljište
- NOVOPLANIRANA NADZEMNA JAVNA GARAJA
- LINJSKA PARKING MESTA
- ostalo zemljište
- MOGUĆI PROSTOR ZA SMEŠTAJ VOZILA (povremeno namjerno) (povremene GARAJE)

DETALJNI URBANISTIČKI PLAN "BEČIĆI"



KOORDINATE UP

br	x	y
124.1	6573181.8245	4682657.5488
124.2	6573170.0229	4682669.9384
124.3	6573156.9011	4682681.4132
124.4	6573144.2116	4682698.9114
124.5	6573169.4586	4682697.8458
124.6	6573194.2265	4682700.5328
124.7	6573249.9756	4682707.9955
124.8	6573262.5094	4682707.6048
124.9	6573262.4601	4682706.2858
124.10	6573256.2809	4682703.1278
124.11	6573238.1170	4682696.8418
124.12	6573230.4399	4682691.4442
124.13	6573214.3411	4682677.2079
124.14	6573190.8726	4682661.4118

7.0. NACRT PARCELACIJE

R 1:1000

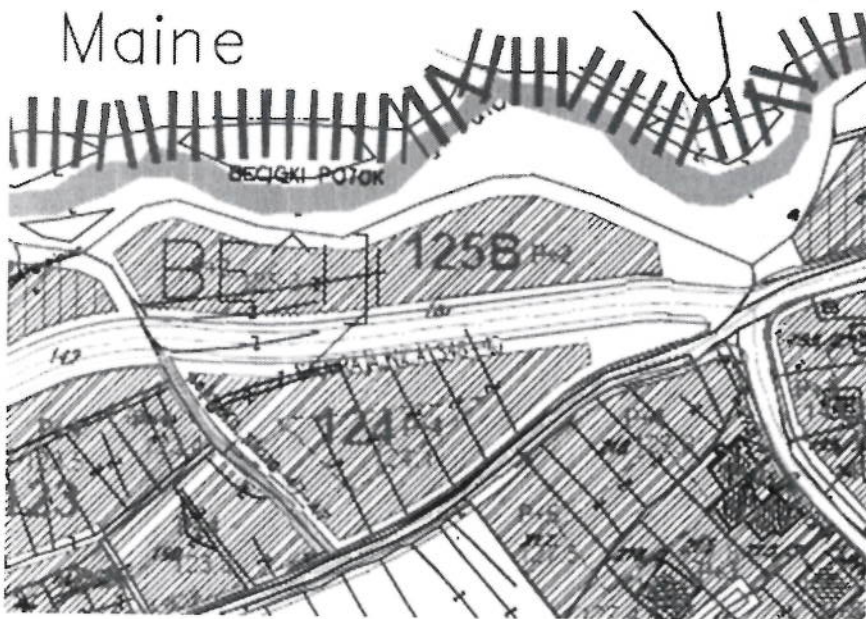


LEGENDA:

- | | | | |
|-------------|------------------------------|--|---|
| | GRANICA PLANA | | OSOVINA KOLOVOZA |
| | GRANICA PPPN ZA MORSKO DOBRO | | IVICA KOLOVOZA |
| | KATASTARSKA PARCELA | | TROTOAR |
| | REGULACIONA LINIJA | | PARKING |
| | GRANICA PODBLOKOVA | | PEŠAČKA STAZA |
| | GRANICA URBANISTIČKE PARCELE | | NADZEMNA JAVNA GARAŽA |
| 43 | OZNAKA BLOKOVA | | TUNEL |
| 106D | OZNAKA PODBLOKOVA | | PEŠAČKI MOSTOVI I PASARELE |
| 123.5 | OZNAKA URBANISTIČKE PARCELE | | ORIENTACIONA POZICIJA PASARELA |
| © 43.23 | GEODETSKO - ANALITIČKE TAČKE | | NATKRIVENI DEO MAGISTRALNOG PUTA -ZELENA GALERIJA |
| | RIVA | | |
| | POTOK | | |
| | MORE | | |

DETALJNI URBANISTIČKI PLAN "BEČIČI"

Maine



8.C. NIVELACIONO REŠENJE

R 1 1000



LEGENDA:

	GRANICA PLANA		ORJENTACIONA POZICIJA PASARELA
	GRANICA PPPPN ZA MORSKO DOBRO		NATKRIVENI DEO MAGISTRALNOG PUTA -ZELENA GALERIJA
	KATASTARSKA PARCELA		OSOVIKA KOLOVOZA
	REGULACIONA LINIJA		IVICA KOLOVOZA
	GRANICA POdBLOKOVA		TROTOAR
	GRANICA URBANISTIČKE PARCELE		PARKING
43	OZNAKA BLOKOVA		PEŠAČKA STAŽA
106D	OZNAKA POdBLOKOVA		NADZEMNA JAVNA GARAŽA
123.5	OZNAKA URBANISTIČKE PARCELE		TUNEL
	RIVA		PEŠAČKI MOSTOVI I PASARELE
	POTOK		
	MORE		
	PLAŽA		

UŠLOVI GRAĐENJA :

	GLAVNA GRAĐEVINSKA LINIJA*
	UNUTRAŠNJA ORJENTACIONA LINIJA GRAĐENJA

GABARITI*

	POSTOJEĆI OBJEKTI
	ORJENTACIONI PO DIMENZIJAMA

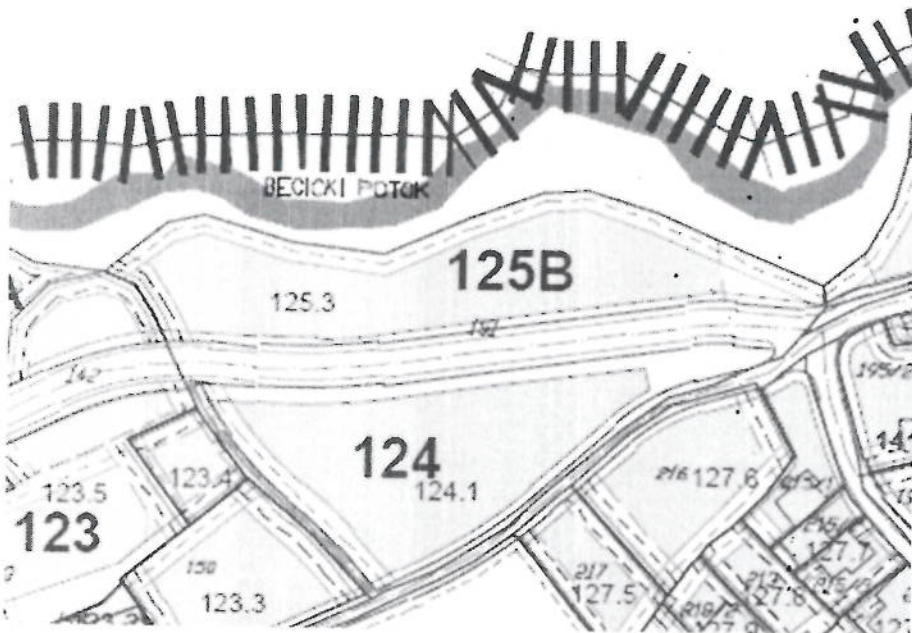
ETAŽE :

P	PRIZEMLJE
Mz	MEZANIN
(n)	BROJ (n) 1, 2, 3, ... NADZEMNE ETAŽE (SPRATOVI I POTKROVLJA)

NAPOMENE
SUTEREN, PODRUM I SVI VIDOVI PODRUMSKIH ETAŽA
NE ULAZE U BRUTO REZUVIENU GRAĐEVINSKU PLOŠTINU

JADRANSKI

DETALJNI URBANISTIČKI PLAN "BEČIĆI"



9.0. REGULACIONO REŠENJE
R 1:1000



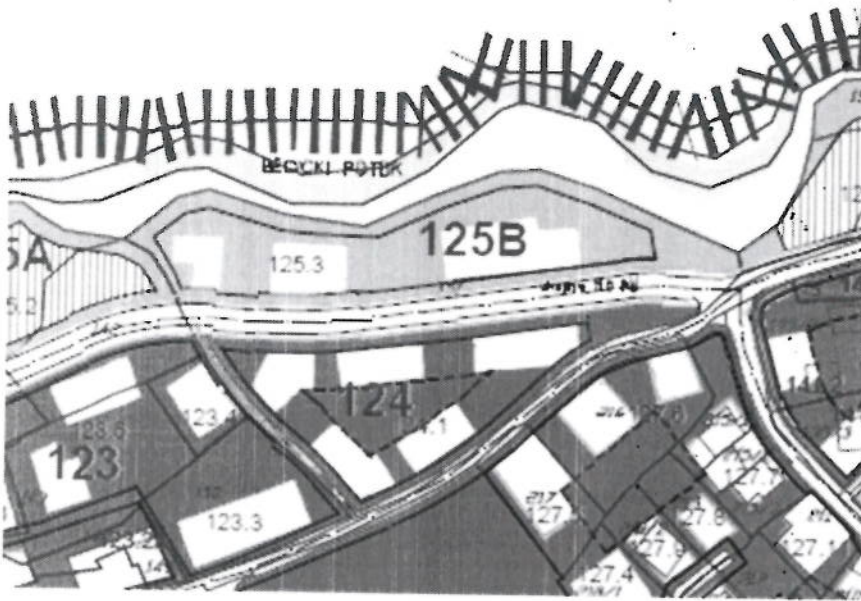
LEGENDA

- | | | | |
|--|--------------------------------|--|--|
| | GRANICA PLANA | | OZNAKA BLOKOVA |
| | GRANICA PPRVN ZA MORSKO DOBRRO | | OZNAKA PODBLOKOVA |
| | RIVA | | OZNAKA URBANISTIČKE PARCELE |
| | POTOK | | OSOVNA ULICE |
| | MORE | | IVICA KOLOVOZA |
| | PLAZA | | OSOVNA PEŠAČKE STAZE |
| | KATASTARSKA PARCELA | | IVICA PEŠAČKE STAZE |
| | POSTOJEĆI OBJEKT | | ORIJENTACIONA POZICIJA PASARELA |
| | REGULACIONA LINIJA | | NATKRIVENI DEO MAGISTRALNOG PUTA - ZELENA GALERIJA |
| | GRANICA PODBLOKOVA | | ORIJENTACIONI PO DIMENZIJAMA |
| | GRANICA URBANISTIČKE PARCELE | | |

GRAĐEVINSKE LINIJE

- | | |
|--|---|
| | GLAVNA PREDNJA GRAĐEVINSKA LINIJA |
| | BOČNA GRAĐEVINSKA LINIJA (prati granicu parcele) |
| | 1. BOČNA GRAĐEVINSKA LINIJA (35-100m od granice parcele) |
| | 2. BOČNA GRAĐEVINSKA LINIJA (100-200m od granice parcele) |
| | 3. BOČNA GRAĐEVINSKA LINIJA (200-300m od granice parcele) |
| | 4. BOČNA GRAĐEVINSKA LINIJA (preko 300m od granice parcele) |
| | ZADNJA GRAĐEVINSKA LINIJA |
| | MINIMALNA ZADNJA GRAĐEVINSKA LINIJA (100-200m od granice parcele) |
| | OPTIMALNA ZADNJA GRAĐEVINSKA LINIJA (200-400m od granice parcele) |
| | ZONA GRAĐENJA DEFINISANA PRAVLIMA REGULACIJE |
| | POTENCIJALNA ZONA GRAĐENJA |
| | UNUTRASNJA ORIJENTACIONA LINIJA (GRADNENJA) |

DETALJNI URBANISTIČKI PLAN "BEČIĆI"



10.0. HORTIKULTURNO REŠENJE

R 1:1000

LEGENDA:

- GRANIČNA PLANA
- GRANIČNA PIPPIŃ ZA MORSKO DOBRO
- KATASTARSKA PARCELA
- REZOLUCIONA CRTICA
- GRANIČNA POBLOKOVA
- GRANIČNA URBANISTIČKE PARCELE
- 43** OZNAKA BLOKOVA
- 106D** OZNAKA POBLOKOVA
- 123.5** OZNAKA URBANISTIČKE PARCELE
- GLAVNA GRAĐEVINSKA LINIJA
- UNUTRAŠNJA ORIJENTACIONA LINIJA GRAĐENJA
- ORIJENTACIONI PO DIMENZIJAMA
- POTOK
- MORE

ZELENE POVRŠINE :

- JAVNE UREĐENE ZELENE POVRŠINE
- PRIVATNO ZELENILO
- ŠUMA
- GRUPACIJE DRVEĆA
- DRVOREDI PALMI
- DRVOREDI ČEMPRESA
- DRVOREDI LISTOPADA
- IGRALIŠTE
- DEČJA USTANOVA

KOMUNALNE POVRŠINE :

- KOLOVOZI
- TROTOARI
- RIVA
- JAVNE GARAŽE
- ORIJENTACIONA POZICIJA PASARELA
- NATKRIVENI DEO MAGISTRALNOG PUTA - ZELENA GALERIJA
- PEŠAČKI MOSTOVI I PASARELE
- PLAŽA - ZONA ZA KUPANJE



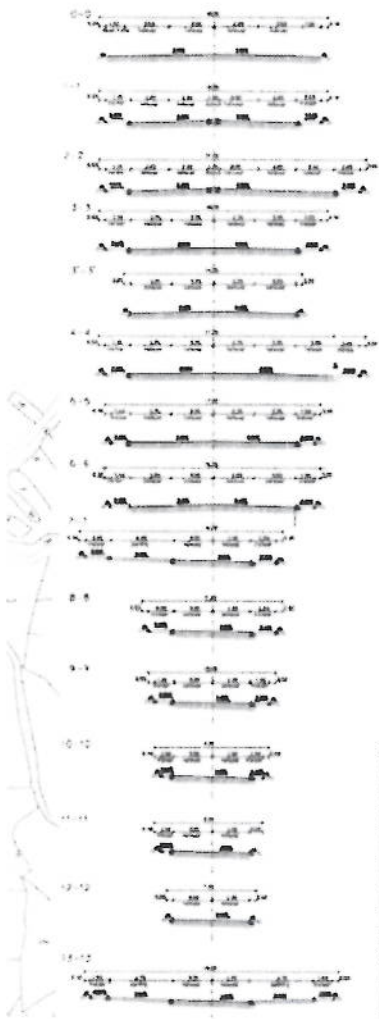
DETALJNI URBANISTIČKI PLAN "BEČIĆI"



12.0. PLAN SAOBRAĆAJA
ANALITIČKO GEODETSKI ELEMENTI SA
GENERALNIM NIVELACIONIM REŠENJEM
R 1:1000



KATASTRALNO POSREDOVANJE 1:100



LEGENDA

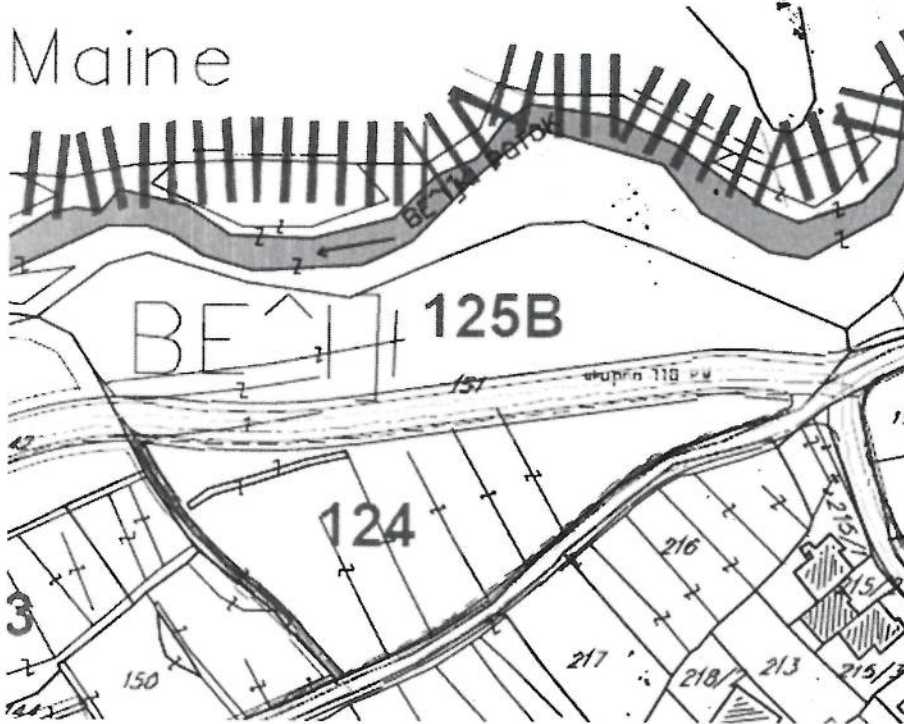
- GRANICA PLANA
- GRANICA PPPN ZA MORSKO DOBRO
- KATASTARSKA PARCELA
- POSTOJEĆI OBJEKTI
- POTOK
- MORE

- OSOVINA KOLOVOZA
- IVICA KOLOVOZA
- TROTOAR
- PARKING
- PEŠAČKA STAZA
- NADZEMNA JAVNA GARAŽA
- TUNEL
- GALERIJA
- ORIENTACIONA POZICIJA PASARELA
- ŠETALIŠTE
- PEŠAČKI MOSTOVI I PASARELE



DETALJNI URBANISTIČKI PLAN "BEČIĆI"

Maine



13.0. INFRASTRUKTURNA REŠENJA VODOVODNA I KANALIZACIONA MREŽA I POSTROJENJA

R 1:1000



LEGENDA

- GRANICA PLANA
- GRANICA PPPN ZA MORSKO DOBRU
- KATASTARSKA PARČELA
- POSTOJEĆI OBJEKTI
- POTOK
- MORE
- NATKRIVENI DEO MAGISTRALNOG PUTA - ZELENA GALERIJA
- ORJENTACIONA POZICIJA PASARELA
- PEŠAČKI MOSTOVI I PASARELE

VODOVODNA I KANALIZACIONA MREŽA I OBJEKTI

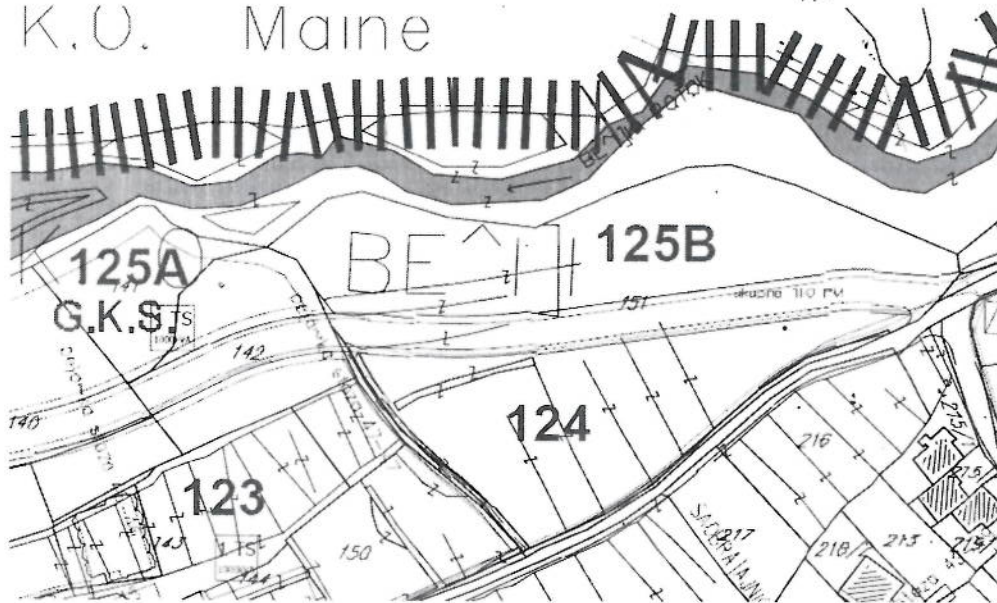
POSTOJEĆE POSTOJEĆE POSTOJEĆE PLANIRANO
UKUPNO UKUPNO UKUPNO

- REGIONALNI VODOVOD
- VODOVOD
- KIŠNA KANALIZACIJA
- KANALIZACIJA UPOTREBLJENIH VODA

- KANALIZACIONA ERPNA STANICA
- REZERVOAR
- ERPNA STANICA ČISTE VODE
- POSTROJENJE ZA PRERADU VODE
- POSTROJENJE ZA PRERADU OTPADNE VODE

DETALJNI URBANISTIČKI PLAN "BEČIĆI"

K.O. Maine












14.0. INFRASTRUKTURNA REŠENJA ELEKTOENERGETSKA MREŽA I POSTROJENJA

R 1:1000



LEGENDA

-  GRANICA PLANA
-  GRANICA PPPN ZA MORSKO DOBRO
-  KATASTARSKA PARCELA
-  POSTOJEĆI OBJEKTI
-  POTOK
-  MORE
-  NATKRIVENI DEO MAGISTRALNOG PUTA - ZELENA GALERIJA
-  ORJENTACIONA POZICIJA PASARELA
-  PEŠAČKI MOSTOVI I PASARELE

POSTOJEĆE



PLANIRANO



TS 35/10(20) kV

TS 10(20)/0,4 kV

BRÓJ TS 10(20)/0,4KV U BLOKU

PODZEMNI EL. VODOVI 35 kV

PODZEMNI EL. VODOVI 10kV

PODZEMNI EL. VODOVI 10(20)+1 kV+JO

VRANSKO

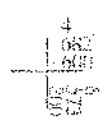
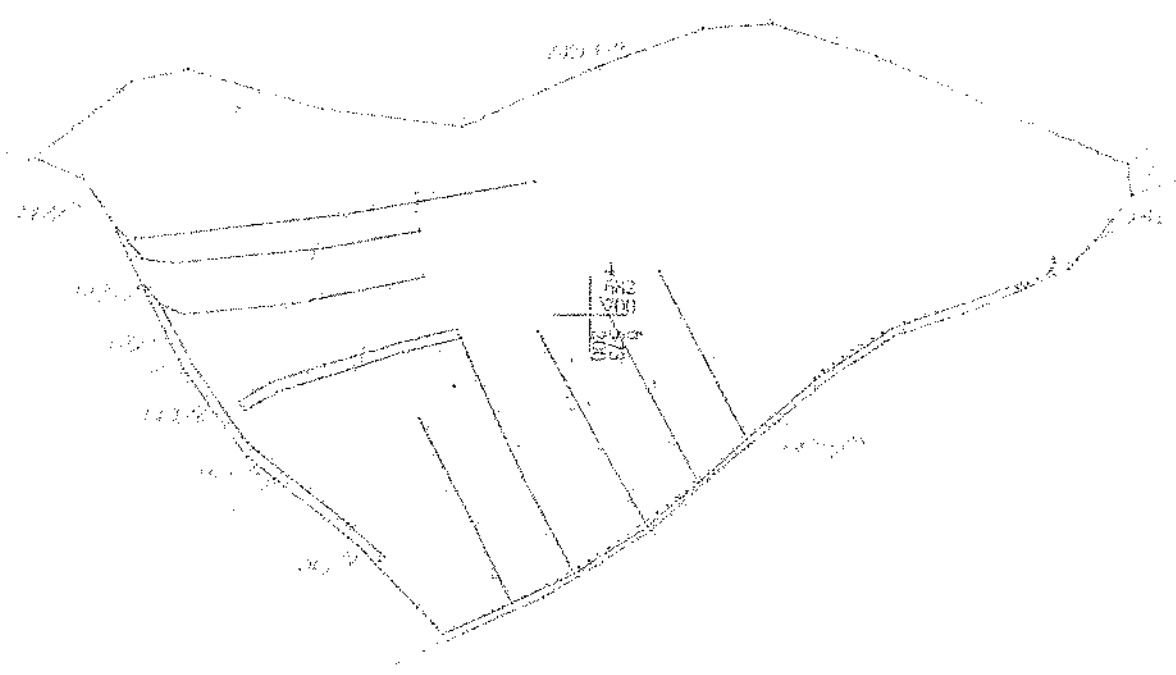
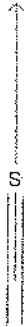
CRNA GORA
UPRAVA ZA KATASTAR I DRZAVNU IMOVINU
PODRUCNA JEDINICA: BUDVA
Broj: 919-104-dj-881
Datum: 19.06.2023.



Katastarska opština: BEČIĆI
Broj lista nepokretnosti:
Broj plana: 3
Parcela: 151


KOPIJA PLANA

Razmjera 1:1000



IZVOD IZ DIGITALNOG PLANA
Obradio:

Ovjerava
Službeno lice:



UPRAVA ZA KATASTAR
I DRŽAVNU IMOVINU

CRNA GORA

PODRUČNA JEDINICA
BUDVA

Broj: 104-919-11507/2023

Datum: 28.06.2023.

KO: BEČIĆI

Na osnovu člana 173 Zakona o državnom premeru i katastru nepokretnosti ("Sl. list RCG" br. 29/07, "Sl. list CG" br. 73/10, 032/11, 040/11, 043/15, 037/17 i 17/18), postupajući po zahtjevu MINISTARSTVO EKOLOGIJE PROSTORNOG PLANIRANJA I URBANIZMA, za potrebe BR 08-332/23-4410/3 izdaje se

LIST NEPOKRETNOSTI 756 - PREPIS

Podaci o parcelama									
Broj	Podbroj	Broj zgrade	Plan Skica	Datum upisa	Polje ili ulica i kućni broj	Način korišćenja Osnov sticanja	Bon. klasa	Površina m ²	Prilog
151			3 3		ČUČUĆI	Neploдна zemljišta NASLJEDE		6735	0.00
								6735	0.00

Podaci o vlasniku ili nosiocu				
Matični broj - ID broj	Naziv nosioca prava - adresa i mjesto		Prava	Obim prava
1603960003105	ČUČUK ANĐELIKA STEVANA ŠTILJANOVIĆA BB Bečići		Susvojina	724/6735
1207960038238	ČUČUK ANDRIJA STEVANA ŠTILJANOVIĆA BB Bečići		Susvojina	724/6735
2707953715485	BRAKOVIĆ RADOJE DUŠANKA UL.S.VUKSANOVIĆA BR.6 BEOGRAD Beograd		Susvojina	168/6735
0000002002073	PHILLIS MITROVIĆ DULCIE ADELAIDE 3001 ADELAIDE		Susvojina	249/6735
1405967805632	ČUČUK JOHAN STEVANA ŠTILJANOVIĆA BB Bečići		Susvojina	724/6735
2300951715032	MILENKOVIĆ LIJLIJANA LUKINA BR.13 BEOGRAD Beograd		Susvojina	168/6735
0036000002156	POPOVIĆ LJUBINKA UL.S.VUKSANOVIĆA BR.6 BEOGRAD Beograd		Susvojina	168/6735
0000002455663	CALVERT MARY 135 JENSEN STREET EDGE HILL EDGE HILL		Susvojina	249/6735
0000001521298	MITROVIĆ MITAR MICHAEL ADELAIDE 3001 ADELAIDE		Susvojina	249/6735
0202961458901	ČUČUK MIRJANA STEVANA ŠTILJANOVIĆA BB Bečići		Susvojina	724/6735
2509957038315	ČUČUK NIKO STEVANA ŠTILJANOVIĆA BB Bečići		Susvojina	724/6735
3703965332467	ČUČUK RADOMIR STEVANA ŠTILJANOVIĆA BB Bečići		Susvojina	891/6735
0000005339065	WADE ROY STRIKE 1055 6TH AVENUE HONOLULU		Susvojina	836/735
0000004091400	TROY BARRY STRIKE ADELAIDE 3001 ADELAIDE		Susvojina	836/735
1907963137890	ČUČUK SVETLANA STEVANA ŠTILJANOVIĆA BB Bečići		Susvojina	724/6735
0000007710617	STRIKE CHARLES TOD THE AVENUE WINDSOR		Susvojina	836/735

Datum i vrijeme: 28.06.2023. 14:12:33

Redni broj	Opis zemljišta	Broj zemljišta	Broj katastra	Način korišćenja	Datum upisa u katastar	Opis zemljišta
13			1	Neplodna zemljišta	12.06.2018 13.41	Zemljišno udjelo u zajednici ZAJEDNICA NEPLODNA ZEMLJIŠTA U OPŠTINI ŽUPA ŽUPANIJA U OPŠTINI ŽUPA ŽUPANIJA U OPŠTINI ŽUPA ŽUPANIJA U OPŠTINI ŽUPA ŽUPANIJA U
			2	Neplodna zemljišta	15.04.2019 13.27	Zemljišno udjelo u zajednici ZAJEDNICA NEPLODNA ZEMLJIŠTA U OPŠTINI ŽUPA ŽUPANIJA U OPŠTINI ŽUPA ŽUPANIJA U OPŠTINI ŽUPA ŽUPANIJA U
			2	Neplodna zemljišta	15.04.2019 13.27	Zemljišno udjelo u zajednici ZAJEDNICA NEPLODNA ZEMLJIŠTA U OPŠTINI ŽUPA ŽUPANIJA U OPŠTINI ŽUPA ŽUPANIJA U OPŠTINI ŽUPA ŽUPANIJA U
			4	Neplodna zemljišta	04.03.2020 10.29	Zemljišno udjelo u zajednici ZAJEDNICA NEPLODNA ZEMLJIŠTA U OPŠTINI ŽUPA ŽUPANIJA U OPŠTINI ŽUPA ŽUPANIJA U OPŠTINI ŽUPA ŽUPANIJA U

Podaci su prikazani na osnovu člana 17 Zakona o administrativnim lokacijama ("Službeni glasnik" broj 15/19), člana 174 Zakona o državnim premjeru i katastru nepokretnosti ("Službeni glasnik" broj 27/18, 27/19, 27/20, 27/21, 27/22, 27/23, 27/24, 27/25, 27/26, 27/27, 27/28, 27/29, 27/30, 27/31, 27/32, 27/33, 27/34, 27/35, 27/36, 27/37, 27/38, 27/39, 27/40, 27/41, 27/42, 27/43, 27/44, 27/45, 27/46, 27/47, 27/48, 27/49, 27/50, 27/51, 27/52, 27/53, 27/54, 27/55, 27/56, 27/57, 27/58, 27/59, 27/60, 27/61, 27/62, 27/63, 27/64, 27/65, 27/66, 27/67, 27/68, 27/69, 27/70, 27/71, 27/72, 27/73, 27/74, 27/75, 27/76, 27/77, 27/78, 27/79, 27/80, 27/81, 27/82, 27/83, 27/84, 27/85, 27/86, 27/87, 27/88, 27/89, 27/90, 27/91, 27/92, 27/93, 27/94, 27/95, 27/96, 27/97, 27/98, 27/99, 27/100).

Podpisano:

SONJA TROJANČEVIĆ

SPISAK PODNIJETIH ZAHTJEVA NA NEPOKRETNOSTIMA

Br. parcele podbroj	Zgrada	Predmet	Datum i vrijeme	Podnosilac	Sadržina
	PD				
151/0		104-2-919-7159/1-2022	14.10.2022 13:17	ADV SLAVICA GARDA SEVIC	DOPUNSKO RJESENJE O NASLEDIVANJU U LN 719 I 756 KO BECICI NA KP 180 181 182 195/1 I DR

Datum i vrijeme: 28.06.2023. 14:12:34



Crna Gora
AGENCIJA ZA ZAŠTITU ŽIVOTNE SREDINE

SEKTOR ZA IZDAVANJE DOZVOLA I SAGLASNOSTI
Broj: 03-D-2391/

20.06.2023.

08-332/23-4410/2

Podgorica, 20.06.2023.godine

MINISTARSTVO EKOLOGIJE, PROSTORNOG PLANIRANJA I URBANIZMA

Podgorica
Ul. IV Proleterske brigade br.19

VEZA: 03-D-2391/1 od 15.06.2023.godine

PREDMET: Odgovor na zahtjev u cilju izdavanja urbanističko-tehničkih tislova

Povodom Vašeg zahtjeva, broj 08-332/23-4410/2, kojim se traži mišljenje o potrebi procjene uticaja na životnu sredinu za izgradnju stambenog objekta, bruto građevinske površine 3025,34 m² na urbanističkoj parceli UP 124.1, Blok 124 u zahvatu Detaljnog urbanističkog plana „Bečići“ („Službeni list Crne Gore – Opštinski propisi“, br 01/09), Opština Budva, obavještavamo vas sljedeće:

Uredbom o projektima za koje se vrši procjena uticaja na životnu sredinu („Službeni list Crne Gore“, br. 20/07, „Službeni list Crne Gore“, br. 47/13, 53/14 i 37/18), utvrđen je spisak projekata za koje je obavezna procjena uticaja na životnu sredinu i projekata za koje se može zahtijevati procjena uticaja.

Uvidom u spisak projekata utvrđeno je da je u Listi 2. navedene Uredbe predviđeno da se za „Trgovačke, poslovne i prodajne centre ukupne korisne površine preko 1.000 m² (hoteli, vjerski objekti, objekti za obrazovanje, nauku, zdravstvo, kulturu i socijalnu zaštitu, pozorišne, bioskopske, izložbene dvorane i drugi)“, kao i za „Vikend naselja, turistička naselja i hotelski kompleksi van urbanih sredina, kao i njihovi prateći sadržaji“, redni broj 14. Turizam i rekreacija, tačka (c), sprovodi postupak procjene uticaja na životnu sredinu kod nadležnog organa za poslove zaštite životne sredine.

Uvidom u dostavljenu dokumentaciju nije moguće precizno utvrditi namjenu predmetnog objekta.

Nakon utvrđivanja namjene objekta nosilac projekta je dužan da se, shodno Zakonu o procjeni uticaja na životnu sredinu („Službeni list Crne Gore“, br. 75/18), obrati Agenciji za zaštitu životne sredine zahtjevom za izjašnjenje o potrebi postupka procjene uticaja na životnu sredinu.

S poštovanjem,
dr. Milan Gazdić
DIREKTOR



AGENCIJA ZA ZAŠTITU
ŽIVOTNE SREDINE
CRNE GORE

IV Proleterske 19
81000 Podgorica, Crne Gore
tel.: +382 20 446 500
email: epamontenegro@gmail.com
www.epa.org.me



D.O.O. "VODOVOD I KANALIZACIJA" BUDVA
Sektor za planiranje i projektovanje
Trg Sunca br. 1. Budva
Centrala: +382 33 403 304
Sektor PR i OI: +382 33 403 484
www.vodovodbudva.me

Pisarnica Ministarstvo ekologije, prostornog
planiranja i urbanizma
30.06.2023.
08-332/23-4410/3

Broj: 01-_____

Datum: _____

Na osnovu zahtjeva broj 08-332/23-4410/5 od 14.06.2023.godine (naš broj 01-4016/1 od 15.06.2023. godine), koji je podnio Direktorat za planiranje prostora i informacione sisteme Ministarstva ekologije, prostornog planiranja i urbanizma,, a rješavajući po zahtjevu podnosioca Marković Aleksandra izdaju se:

TEHNIČKI USLOVI ZA PROJEKTOVANJE INSTALACIJAVODOVODA I FEKALNE KANALIZACIJEI ZA PRIKLJUČENJE NA VODOVODNU I FEKALNU KANALIZACIONU MREŽU

Katastarska parcela: 151, Katastarska opština: Bečići, Urbanistička parcela: 124.1, blok 124. DUP Bečići, nacrtom UT uslova predviđeno građenje stambenog objekta.

Predviđaju se uslovi priključenja u skladu sa priloženom skicom, koja je sastavni dio ovih tehničkih uslova, i sljedećim smjernicama:

- Hidrostatički nadpritšak u mjestu priključka je 3 bara.
- Predmetna lokacija nije komunalno opremljena kanalizacijom upotrebljenih otpadnih voda. Da bi se planirani objekat priključio na ViK mrežu, neophodno je prethodno izgraditi fekalnu kanalizacionu infrastrukturu definisanu planskom dokumentacijom i ovim tehničkim uslovima.
- Za instalacije planiranim saobraćajnicama izdaje se zasebni tehnički uslovi za projektovanje, koji će biti sastavni dio urbanističko-tehničkih uslova za projektovanje planirane pristupne saobraćajnice. Profile cjevovoda treba odrediti hidrauličkim proračunom.
- Spoljnu ivicu vodomjernog skloništa (šahte) postaviti na maksimum 1,00 m unutar granice urbanističke parcele (od mjesta gdje priključna cijev ulazi u urbanističku parcelu).

Sastavni dio ovih tehničkih uslova su Opšti tehnički uslovi broj 01-3502/1 od 24.05.2023. godine i Pravilnik broj 01-3170/1 od 27.05.2022.god. i 01-3169/1 od 27.05.2023. god., dostupni na sajtu društva <https://vodovodbudva.me/vodovodbudva/index.php/preduzece/preduzece-2/akti/693-pravilnik-o-uslovima-za-projektovanje-izgradnju-i-odrzavanje-javnog-vodovoda-sa-izmjenama-i-dopunama>
<https://vodovodbudva.me/vodovodbudva/index.php/preduzece/preduzece-2/akti/265-opsti-tehnicki-uslovi>

Ovi tehnički uslovi su sastavni dio konačnih UT uslova broj 08-332/23-4410

Obrada,

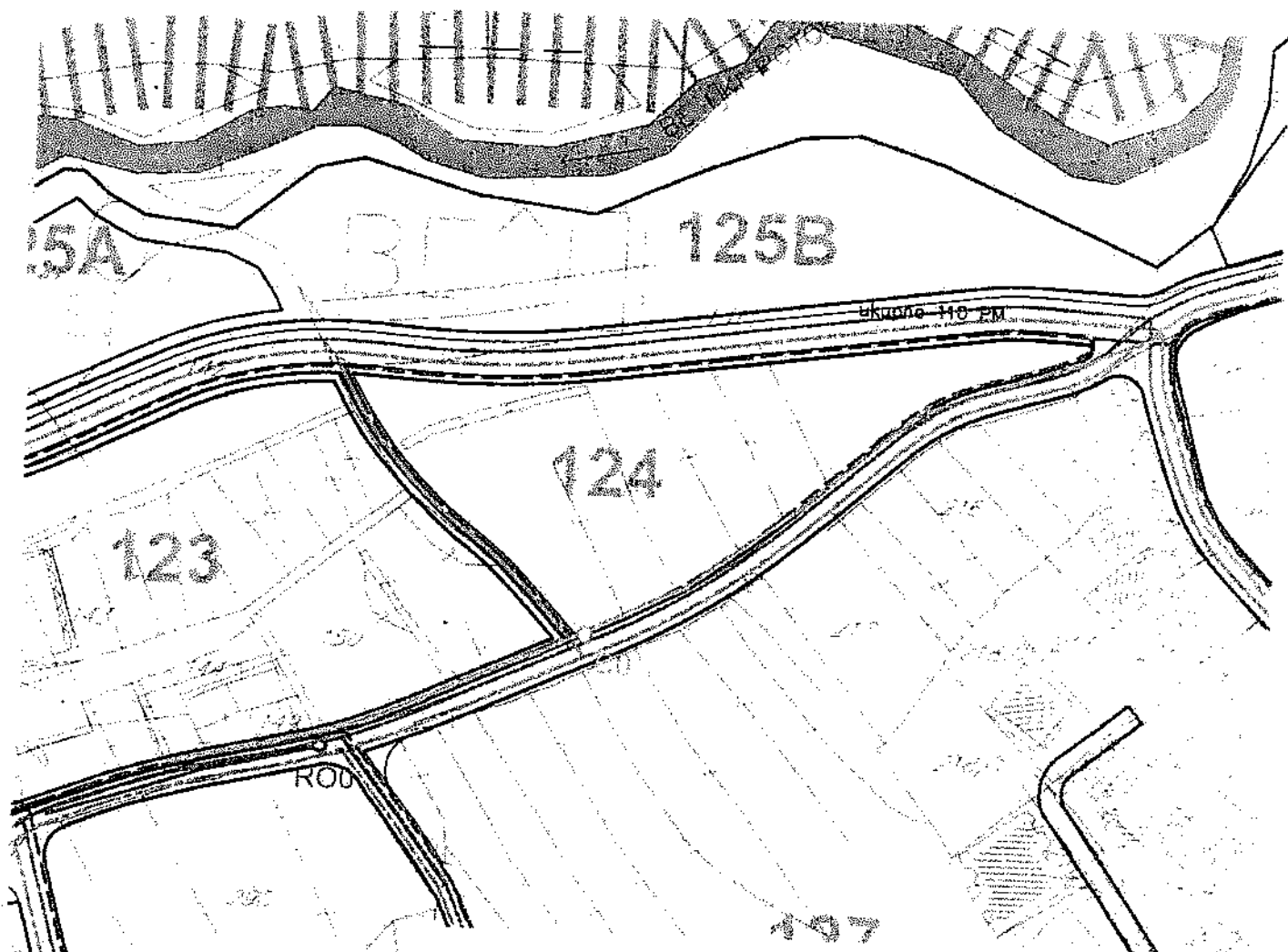
Služba za planiranje i
projektovanje,

Sektor za planiranje
i razvoj,

VD Izvršni direktor,

Momir Tomović

Jasna Dokić



- Č0 — Postojeći vodovod
- — Planirano mjesto priključka na vodovod
- — Vodomjernu šahtu planirati na maksimum 1m od ivice
- — UP u pravcu mjesta priključka
- RO0 — Postojeća fekalna kanalizacija
- — Mjesto priključka na fekalnu kanalizaciju

Datum: 23.06.2023.

Obradio:

[Handwritten signature]



Crna Gora

Opština Budva

Sekretarijat za privredu

Trg Sunca broj 3, Budva, Crna Gora, privreda@budva.me, www.budva.me

Priloga Ministarstva ekologije, prostornog
planiranja i urbanizacije
CG.07.2023
08/332/23-4290/14

Br: UPI 13-319/23-581/2

Datum: 19.06. 2023. godine

Na osnovu člana 115 stav 1 tačka 27 i 28 Zakona o vodama (»Službeni list RCG«, br.27/07 i »Službeni list CG«, br. 32/11, 48/15, 52/16 i 84/18), člana 18. Zakona o upravnom postupku (»Sl.list CG«, br. 56/14, 20/15, 40/16 i 37/17) i DUP-a Bečići (»Sl.list CG«, -opštinski propisi br. 01/09), Sekretarijat za privredu d o n o s i:

R J E Š E N J E O UTVRĐIVANJU VODNIH USLOVA

za izradu tehničke dokumentacije za odvođenje otpadnih i atmosferskih voda za izgradnju stambenog objekta objekta na UP 124.1, blok 124, u zahvatu DUP-a Bečići, investitora **Marković Aleksandra**, utvrđuju se sledeći uslovi:

1. Obavezan je predtretman potencijalno zauzanih atmosferskih voda sa parkirišta, platoa i ostalih površina, gdje postoji rizik takve pojave, a posebno iz kuhinje, preko **taložnika-separatora masti i ulja**;
2. Zahtjevani kvalitet i sanitarno-tehnički uslovi za ispuštanje otpadnih voda u javnu kanalizaciju i prirodni recipijent propisani su Pravilnikom o kvalitetu i sanitarno - tehničkim uslovima za ispuštanje otpadnih voda u recipijent i javnu kanalizaciju, načinu i postupku ispitivanja kvaliteta otpadnih voda, minimalnom broju ispitivanja i sadržaju izvještaja o utvrđenom kvalitetu otpadnih voda (»Sl. list CG«, br. 45/08,09/10,26/12,52/12,59/13);
3. Način i postupak za ispitivanje kvaliteta otpadnih voda treba predvidjeti u skladu sa članovima (od 24 do 34) navedenog Pravilnika, koji propisuju ovu oblast;
4. Obavezan je postupak procjene uticaja na životnu sredinu pri realizaciji svih objekata, koji generišu otpadne vode prema Zakonu o procjeni uticaja na životnu sredinu ((»Sl. list RCG«, br. 80/05);
5. Tehničke uslove za projektovanje instalacija vodovoda i fekalne kanalizacije izdaje DOO »Vodovod i kanalizacija« Budva;
6. Planiranim radovima na izgradnji objekta ne smije se smanjivati niti ugrožavati tok bujičnog potoka, odnosno njegova funkcija prirodnog dotoka nanosa u zonu plaža i obavezno je održavanje i čišćenje korita uzrokovano radovima;
7. Propusti vodotoka iznad radova, moraju biti projektovani tako da se onemogući njihovo zapušavanje i dimenzionisani tako da se ne poremeti postojeći hidraulički režim tečenja;
8. Zabranjeno je da se hidrotehničkim i drugim radovima vrši sužavanje korita i zagušivanje propusta;
9. Zabranjeno je prevođenje zemljišta (parcela) vodotoka u drugu namjenu;
10. Otpad koji bude nastajao za vrijeme izvođenja radova odlagati na način koji neće stvoriti negativne uticaje na postojeći režim vodotoka i odnositi ih na plažu i u more;
11. Iz korita vodotoka ukloniti eventualne ispuste otpadnih voda;
12. Nakon izrade tehničke dokumentacije treba podnijeti ovom Sekretarijatu zahtjev za izdavanje vodne saglasnosti na istu, shodno članu 118. Zakona o vodama;
13. Vodni uslovi prestaju da važe po isteku od jedne godine od dana njihovog izdavanja, ako u tom roku nije podnjet uredan zahtjev za izdavanje vodne saglasnosti, shodno članu 114. stav 3. Zakona o vodama.

O b r a z l o ž e n j e:

Ministarstvo ekologije, prostornog planiranja i urbanizma, obratilo se Sekretarijatu za privredu Opštine Budva sa zahtjevom br. UPI-13-319/23-581/1 od 15.06.2023. godine za izdavanje vodnih uslova za izradu tehničke dokumentacije za izgradnju stambenog objekta na UP 124.1 KO Bečići, blok 124, u zahvatu DUP-a Bečići (»Sl.list CG –opštinski propisi« br 01/09), shodno aktu br. 08-332/23-4290/1 od 25.05.2023. godine dostavljenim od Sekretarijata za urbanizam i održivi razvoj Opštine Budva, za podnosioca zahtjeva Marković Aleksandru.

Shodno članu 74, stav 5 Zakona o planiranju prostora i izgradnji objekata (»Sl. list CG«, br.64/17, 44/18, 63/18, 82/20-86/22, 04/23), radi izdavanja uslova koje prema posebnim propisima izdaju nadležni organi i dr. pravna lica, a koji su neophodni za izradu tehničke dokumentacije, Ministarstvo se obratilo ovom organu lokalne uprave, na nadležno rješavanje.

Uz zahtjev je priložen:

1. Nacrt urbanističko-tehničkih uslova za izradu tehničke dokumentacije za izgradnju stambenog objekta UP 124.14, blok 124 KO Bečići
2. Izvod iz DUP-a Bečići.

U DUP-u Bečići zaštiti voda od zagađenja dat je prioritetni zadatak, koji će se sprovoditi primjenom mjera zabrane i obaveznih mjera:

- prevencije, sprečavanja i otklanjanja potencijalnih štetnih uticaja i mogućih rizika od zagađivanja u postupku implementacije, pri realizaciji planiranih namjena (blokova i pojedinačnih objekata);
- otklanjanja postojećih uzroka zagađivanja;
- mjera kontrole kvaliteta i integralnog monitoringa stanja;
- obavezan je postupak procjene uticaja na životnu sredinu pri realizaciji svih objekata, koji generišu otpadne vode prema Zakonu o procjeni uticaja na životnu sredinu.

Na osnovu priložene dokumentacije utvrđeno je da su ispunjeni uslovi za utvrđivanje vodnih uslova, pa je na osnovu člana 115 stav 1 tačka 27 i 28, Zakona o vodama odlučeno kao u dispozitivu.

Lokalna administrativna taksa ne plaća se, na osnovu člana 74 Zakona o planiranju prostora i izgradnji objekata (»Sl. list CG« br.64/17, 44/18, 63/18, 11/19 i 82/20).

PRAVNA POUKA: Protiv ovog Rješenja dozvoljena je žalba Glavnom administratoru Opštine Budva u roku od 15 dana od dana dostavljanja.

Samostalni savjetnik I
mr Marija Kaluđerović

Marija Kaluđerović

Rukovodilac Sektora za poljoprivredu
mr Ljiljana Jocić



Dostavljeno:

- Ministarstvo ekologije, prost. planiranja i urbanizma
- Komunalna policija
- Arhiva
- Predmet



Crna Gora
Opština Budva

Sekretarijat za komunalno stambene poslove

Trg Sunca broj 3, Budva, Crna Gora, Telefon: +382 33 475 823, www.budva.me

Broj: 07-354/23-1388/2
Budva, 06.07.2023. godine.

Sekretarijat za komunalno stambene poslove Opštine Budva, rješavajući po zahtjevu Ministarstva ekologije, prostornog planiranja i urbanizma, broj 07-354/23-1388/1 od 15.06.2023. godine (**Vaš broj 08-332/23-4410/4 od 14.06.2023. godine**) za izdavanje saobraćajnih uslova za izgradnju objekta na urbanističkoj parceli UP 124.1, blok 124-u zahvatu DUP-a Bečići (Službeni list CG - opštinski propisi broj 1/09, 20/09 i 25/11), na osnovu člana 74 stav 5 Zakona o planiranju prostora i izgradnji objekata (Službeni list CG broj 64/17, 44/18, 63/18 i 82/20) i člana 7 stav 1 alineja 7 Odluke o opštinskim i nekategorisanim putevima („Sl. list opštine Budva“, broj 09/09), **d o n o s i:**

SAOBRAĆAJNE USLOVE ZA PRIKLJUČENJE NA KONTAKTNU SAOBRAĆAJNICU

Uslovi priključenja na kolsku saobraćajnicu prikazani su na izvodu iz DUP-a Bečići, karte: 6.0 Funkcionalna organizacija saobraćaja i 12.0 Plan saobraćaja.

Urbanistička parcela mora imati obezbjeđen kolski pristup sa gradske saobraćajnice ili javnog puta (član 51 Zakona o planiranju prostora i izgradnji objekata (Službeni list CG broj 64/17, 44/18, 63/18 i 82/20), što je u slučaju izgradnje na urbanističkoj parceli 124.1 u bloku 124 KO Bečići **ispunjeno**.

DUP-om Bečići je predviđena izgradnja pristupne saobraćajnice S46-46 koja je izgrađena na djelu katastarske parcele 151 KO Bečići, ali još uvijek nije evidentirana u Upravi za katastar i državnu imovinu CG kao javni put u državnom vlasništvu. U listu nepokretnosti broj 756 za KO Bečiće je evidentiran teret: zabilježba pokretanja postupka eksproprijacije po zahtjevu Opštine Budva – Sekretarijata za zaštitu imovine.

U tekstualnom dijelu DUP-a, u Poglavlju 5.3.1: Urbanističko-tehnički uslovi za izgradnju objekata - stanovanje manje gustine u zoni nove izgradnje sa jednoporodičnim stanovanjem, propisana je obaveza svakog korisnika i investitora je da u okviru svoje urbanističke parcele ili katastarske parcele stacionira vozila prema normativu **1,1 parking mesto po stanu ili turističkom apartmanu**, uz otvorene mogućnosti da to razrješi na različite načine: podrumaska garaža (u više nivoa), suterejska garaža, parkiranje na pločama iznad podruma ili sutereja, izgradnja spratnih garaža, ako za to postoje neophodni tehnički uslovi i programski zahtjevi.

U poglavlju 5.2. **OPŠTI URBANISTIČKO-TEHNIČKI USLOVI**, propisana je obaveza svakog korisnika i investitora je da u okviru svoje urbanističke parcele ili katastarske parcele stacionira vozila

prema normativu iz tabele date u tekstualnom djelu plana uz otvorene mogućnosti da to razriješi u okviru podzemne garaže ili otvorenog parkiranja na parceli

NAMENA	1 PARKING MESTO
trgovina	50m ² prodajnog prostora
administrativno-poslovni objekti	80m ² neto etažne površine
ugostiteljski objekti	2 postavljena stola sa 4 stolice
hoteli	2 apartmana ili 6 soba
uprava i administracija	80m ² neto etažne površine
decije ustanove i škole	125m ² bruto površine
bioskopi, dvorane	20 stolica
bolnice	6 bolesničkih postelja
sportske dvorane, stadioni i tereni	15 gledalaca
stambeni objekti	80m ² neto etažne površine

Najveći dopušteni indeks zauzetosti podzemne etaže iznosi 1.0 (100%) (tekstualni dio DUP-a, strana 251 i strana 397).

Za projektovanje pristupnih puteva, okretnica i uređenih platoa postupiti u skladu sa Pravilnikom o tehničkim normativima za pristupne puteve, okretnice i uređene plate za vatrogasna vozila u blizini objekata povećanog rizika od požara ("Sl.list SFRJ broj 8/95):

Garaža mora ispunjavati uslove propisane Pravilnikom o tehničkim zahtjevima za zaštitu garaža za putničke automobile od požara i eksplozija (Službeni list CG broj 09/12).

Shodno članu 37 Odluke o opštinskim i nekategorisanim putevima, u trouglovima preglednosti, ne smiju se saditi sadnice, ostavljati i postavljati predmeti, postrojenja, uređaji, materijali, građevni bilo kakvi objekti ili vršiti druge radnje koje ometaju preglednost opštinskog puta.

Shodno članu 40 stav 1 Odluke o opštinskim i nekategorisanim putevima, vlasnik ili korisnik zemljišta uz opštinski i nekategorisani put mora dopustiti slobodan otok vode sa puta, ako se time ne pravi šteta.

NAPOMENA: Ministarstvo ekologije, prostornog planiranja i urbanizma je Opštini Budva prosljedilo akt, broj 07-7507/74 od 11.11.2022 godine, kojim je navedeno da je Prostorno-urbanistički plan Opštine Budva u fazi izrade i da prijavu građenja ne treba podnositi nadležnoj inspekciji prije donošenja PUP-a Budva, za slučaj da se na odnosnoj lokaciji predvide uslovi planiranja i uređenja prostora koji ne korespondiraju sa prethodnim.

Obradivač,
Ivan Pejović, dipl.inž.saobr.

Ovlašćeno službeno lice,
Desanka VLAČIĆ

Dostavljeno:
- imenovanom
- Arhivi
- u predmet