

Natasa Ceranic

From: Kolašin Urbanizam <kolasin.urbanizam1@gmail.com>
Sent: Tuesday, September 12, 2023 1:04 PM
To: Tatjana Jovic; Radmila Lainovic; Rina Ivancevic; Natasa Ceranic; arhiva@mepg.gov.me
Subject: Zahtjev za orto-foto
Attachments: PRILOG 1.docx; PRILOG 2.pdf

Poštovani,

U prilogu Vam dostavljamo zahtjev za izdavanje orto-foto snimka, koji nam je potreban za nastavak postupka legalizacija za navedene objekte.

Naponema, za dio objekata smo dostavili zahtjev 25.05.2023. godine.

S poštovanjem,


Opština Kolašin-
Sekretarijat za planiranje prostora,
komunalne poslove i saobraćaj

Ulica Buda Tomovića br.1 81210 Kolašin

Pisarnica Ministarstvo ekologije, prostornog
planiranja i urbanizma

Primljeno:	13.09.2023			
Org. jed.	Jed. k/š. znak	Redni broj	Prilog	Vrijednost
11	-337	23-	230	/478

1.



Kat.parcela br. 111/3 ,LN 309 KO Drijenak

-objekat br.1-porodično stambena zgrada

-objekat br.2-garaža

-objekat br.3-pomoćna zgrada

-objekat br.4-pomoćna zgrada

NAPOMENA: brojevi zgrada označeni su u Elaboratu (Prilog br.2)

2.



Kat.parcela br. 1068, LN 68 KO Smrčje

- broj zgrade 1-zgrada za odmor (vikendica)

3.




Kat.parcela 1068 ,LN 68KO Smrčje

-broj zgrade 2- zgrada za odmor(vikendica)

-broj zgrade 3 –pomoćna zgrada

4.



Kat.parcela br. 1068, LN 68 KO Smrčje

- broj zgrade 4-zgrada za odmor (vikendica)

5.

Kat.parcela br. 1068 LN 68 KO Smrčje

-objekat br.5-zgrada za odmor (vikendica)

Napomena: izvod iz Elaborata (Prilog 2)

6.



Kat.parcela br. 144/2 LN 100 KO Babljak
-zgrada br.1-porodično stambena zgrada

7.



Kat.parcela br.113/1 ,LN br.1375 KO Kolašin

Objekat br.1-legalizacija posebnih dijelova: PD 3-nestambeni prostor (ostava) i PD 5-stambeni prostor (potkrovlje).

РЕПУБЛИКА ЦРНА ГОРА
ВЛАДА ЦРНЕ ГОРЕ

Управа за некретности

Подручна јединица: Колашин

КАТ. ОПШТИНА: Дријенак

Општина: Колашин

Приближна размјера 1:500

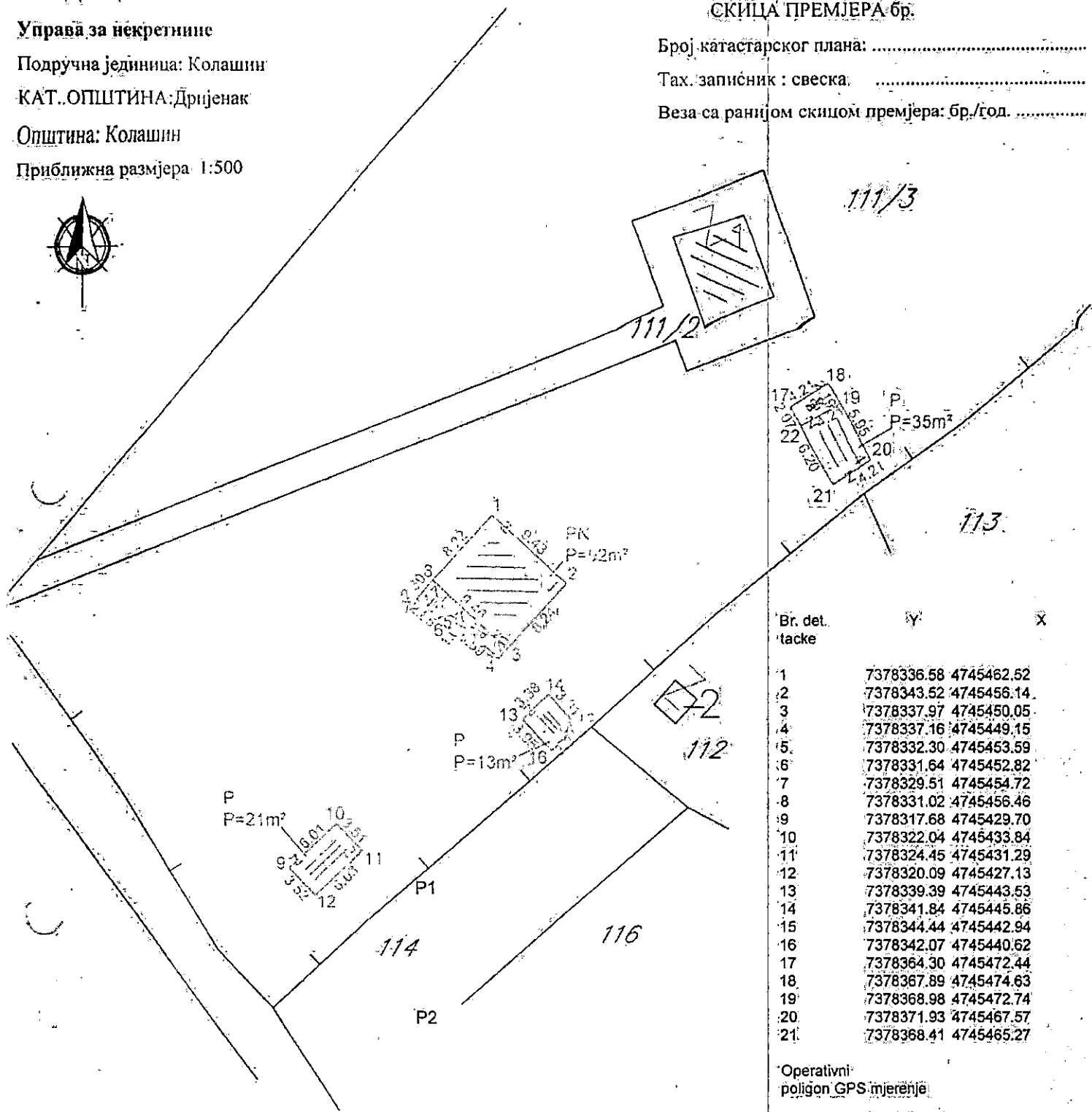


СКИЦА ПРЕМЈЕРА бр.

Број катастарског плана:

Так. записник : свеска:

Вега са ранијом скицом премјера: бр./год.



Br. det. tacke	Y	X
1	7378336.58	4745462.52
2	7378343.52	4745456.14
3	7378337.97	4745450.05
4	7378337.16	4745449.15
5	7378332.30	4745453.59
6	7378331.64	4745452.82
7	7378329.51	4745454.72
8	7378331.02	4745456.46
9	7378317.68	4745429.70
10	7378322.04	4745433.84
11	7378324.45	4745431.29
12	7378320.09	4745427.13
13	7378339.39	4745443.53
14	7378341.84	4745445.86
15	7378344.44	4745442.94
16	7378342.07	4745440.62
17	7378364.30	4745472.44
18	7378367.89	4745474.63
19	7378368.98	4745472.74
20	7378371.93	4745467.57
21	7378368.41	4745465.27

Operativni poligon GPS mjerenje

P1	7378329.07	4745428.44
P2	7378329.12	4745416.38

Д.О.О. "ГЕО-ПАДЕЖ"
КОЛАШИН

[Handwritten signature]

Снимано дана 26.03.2021 год.
Геометар 20 год.
Прегледао дана 23.03.2021 год.
.....

број: Проведено:
У кат. плану 201 год.
У индикат. скици 201 год.
Списак дет. рач.: површина 201 год.
Списак података 201 год.

РЕПУБЛИКА ЦРНА ГОРА
"КАТАСТАР" д.о.о. - Подгорица

Подручна јединица: Колошани

КАТ. ОПШТИНА: СМРЧЈЕ

Општина: Колошани

Пribлижна размјера: 1:250

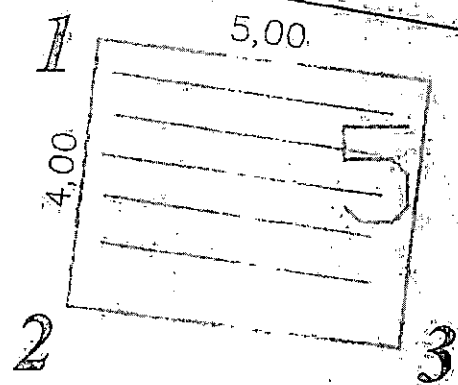

Снимање објекта:

СКИЦА ПРЕМЈЕРА Бр:

Број кат. плана:

Так записника: свеска

Веза са ранијом скицом премјера: бр/год



1068

1	7389403.77	4745532.23
2	7389403.24	4745528.27
3	7389408.20	4745527.61

Снимио и обрадио:
КАТАСТАР д.о.о. - Подгорица

Снимио дана: 2018 год

Геодета: Stjepovic Nikola

Прегледао и објерио:

Писак пријаве: 2018 год