

Crna Gora
Ministarstvo ekologije,
prostornog planiranja i urbanizma
DIREKTORAT ZA PLANIRANJE I
UREĐENJE PROSTORA

Direkcija za izdavanje Urbanističko tehničkih uslova
Broj: 08-332/22-2752/8

Adresa: IV proleterske brigade broj 19
81000 Podgorica, Crna Gora
tel: +382 20 446 200
fax: +382 20 446 215

Podgorica, 01.06.2022. godine

DOO Skijališta Crne Gore Mojkovac

MOJKOVAC

Dostavljaju se urbanističko-tehnički uslovi broj 08-332/22-2752/8 od 01.06.2022. godine za izradu tehničke dokumentacije za građenje objekta Ski lifta Z6/D&G, na lokaciji dijela KO Bjelojevići, Opština Mojkovac i dijela KO Majstorovina, Opština Bijelo Polje shodno Detaljnoj razradi lokaliteta „Žarski“, a u skladu sa Prostornim planom područja posebne namjene „Bjelasica i Komovi“ (Sl.list Crne Gore- 04/11)


Dostavljeno:

- Podnosiocu zahtjeva,
- U spise predmeta
- Direkciji za inspekcijski nadzor
- a/a



OVLAŠĆENO SLUŽBENO LICE
Branka Nikić

URBANISTIČKO - TEHNIČKI USLOVI

	DIREKTORAT ZA PLANIRANJE I UREĐENJE PROSTORA Direkcija za izdavanje Urbanističko tehničkih uslova Broj:08-332/22-2752/8 Podgorica,01.06.2022.godine	 Crna Gora Ministarstvo ekologije, prostornog planiranja i urbanizma
Ministarstvo ekologije, prostornog planiranja i urbanizma na osnovu člana 74 Zakona o planiranju prostora i izgradnji objekata („Sl. list CG“ br. 64/17, 44/18,63/18,11/19 i 82/20) i podnietog zahtjeva Skijališta Crne Gore DOO Mojkovac izdaje:		
URBANISTIČKO-TEHNIČKE USLOVE		
za izradu tehničke dokumentacije		
za građenje objekta Ski lifta Z6/D&G, na lokaciji dijela KO Bjelojevići , Opština Mojkovac i dijela KO Majstorovina, Opština Bijelo Polje shodno Detaljnoj razradi lokaliteta „Žarski“, a u skladu sa Prostornim planom područja posebne namjene „Bjelasica i Komovi“ (Sl.list Crne Gore- 04/11)		
PODNOŠILAC ZAHTJEVA:	Skijališta Crne Gore DOO Mojkovac	
1	POSTOJEĆE STANJE	
	Zona planinskog centra Žarski se nalazi u sjevernom dijelu područja Bjelasice na teritoriji opština Mojkovac i Bijelo Polje. Ovo područje površine 1.550ha karakterišu visoke alpske visoravni i relativno blage planinske padine. Zona za bazno naselje se nalazi u sjeverozapadnom dijelu zone planinskog centra na 1.650mnm zapadno od ski terena i njena površine iznosi 178ha.	
2.	PLANIRANO STANJE	
2.1.	Namjena parcele odnosno lokacije	
	Shodno grafičkom prilogu 10 Namjena površina –plan predmetna lokacija je po namjeni Skijališna zona (Žarski). U Detaljnoj razradi Žarski, u grafičkom prilogu Infrastruktura – liftovi dat je prikaz planiranih skijaških staza i liftova. Numeracija liftova je urađena na način da njihova realizacija slijedi numeraciju uz neznatna odstupanja kada su u pitanju izvjesne specifičnosti. Oznake liftova stavljene u zagradu označavaju njihovu istovremenu izgradnju.	

	Realizacija lifta Z8 će pratiti realizaciju parking prostora. Preporuka je da realizacija lifta Z6 prethodi realizaciji liftova Z3 i Z4. Lift Z3 će se izgraditi nakon ealizacije lifta Z4. Realizacija Gondole je vezana za realizaciju lifta Z4. Veoma je važno da realizacija lifta Z14 započne nakon potpunog aktiviranja planinskog centra Žarski.
2.2.	Pravila parcelacije
	-
2.3.	Građevinska i regulaciona linija, odnos prema susjednim parcelama
	Položajne tačke lifta 11 i 12 (početak i kraj) Prilikom izrade tehničke dokumentacije poštovati Pravilnik o načinu izrade, razmjeri i bližoj sadržini tehničke dokumentacije (Sl. list Crne Gore, broj 044/18, 043/19). Članom 13 Pravilnika o načinu izrade i sadržini tehničke dokumentacije za građenje objekta ("Službeni list Crne Gore", br. 044/18, 043/19), propisano je da tehnička dokumentacija sadrži grafički prikaz trase objekta na ažurnim katastarskim podlogama.
3.	PREPORUKE ZA SMANJENJE UTICAJA I ZAŠTITU OD ZEMLJOTRESA, KAO I DRUGE USLOVE ZA ZAŠTITU OD ELEMENTARNIH NEPOGODA I TEHNIČKO-TEHNOLOŠKIH I DRUGIH NESREĆA
	Tehničkom dokumentacijom predvidjeti mjere zaštite od požara shodno propisima za ovu vrstu objekata. U cilju zaštite od elementarnih nepogoda postupiti u skladu sa Zakonom o zaštiti i spašavanju (»Službeni list CG«, br.13/07, 05/08, 86/09 i 32/11 i 54/16) i Pravilnikom o mjerama zaštite od elementarnih nepogoda (»Službeni list RCG«, br.8/93) i Zakonu o zapaljivim tečnostima i gasovima (»Službeni list CG«, br.26/10 i 48/15). Proračune raditi na VII stepen seizmičkog inteziteta po MCS skali. Objekat mora biti izgrađen prema važećim propisima za građenje u seizmičkim područjima. Za potrebe proračuna koristiti podatke Zavoda za hidrometeorologiju o klimatskim i hidrometeorološkim karakteristikama u zoni predmetne lokacije. Shodno članu 9 Zakona o zaštiti i zdravlju na radu („Službeni list CG“, br.34/14, 44/18), pri izradi tehničke dokumentacije projektant koji u skladu sa propisima o uređenju prostora i izgradnji objekata izrađuje tehničku dokumentaciju za izgradnju, rekonstrukciju ili adaptaciju objekta, namijenjene za radne i pomoćne prostorije i objekte gdje se tehnološki proces obavlja na otvorenom prostoru, dužan je da predvidjeti propisane mjere zaštite na radu u skladu sa tehnološkim projektnim zadatkom. Pri izgradnji, rekonstrukciji ili rušenju objekta potrebno je izraditi Elaborat o uređenju gradilišta u skladu sa aktom nadležnog ministarstva shodno članu 10 Zakona o zaštiti i zdravlju na radu . Tehničku dokumentaciju raditi u skladu sa: - Zakonom o zaštiti vazduha („Sl. list CG“, br. 25/10, 40/11, 43/15); - Zakonom o zaštiti od buke u životnoj sredini („Sl. list CG“, br. 28/11, 28/12, 01/14, 02/18); -Zakon o upravljanju otpadom („Sl. list CG“, br. 64/11, 39/16); -Prilikom izrade tehničke dokumentacije poštovati:

	<p>Pravilnik o tehničkim normativima za hidrantsku mrežu za gašenje požara („Sl. list SFRJ“, br. 30/91);</p> <p>- Pravilnik o tehničkim normativima za pristupne puteve, okretnice i uređene platee za vatrogasna vozila u blizini objekata povećanog rizika od požara („Sl. list SFRJ“, br. 8/95);</p> <p>- Pravilnik o tehničkim normativima za zaštitu visokih objekata od požara („Sl. list SFRJ“, br. 7/84);</p> <p>Pravilnik o načinu obračuna površine i zapremine objekta (“Sl.list CG” br.060/18),</p> <p>-Prilikom izrade tehničke dokumentacije poštovati Pravilnik o sadržini i načinu osmatranja tla i objekta u toku građenja I upotrebe (“Sl.list RCG”, br.54/01),</p> <p>-Objekat projektovati u duhu sa tehničkim propisima, normativima i standardima za projektovanje ove vrste objekata.</p>
4.	USLOVI I MJERE ZAŠTITE ŽIVOTNE SREDINE
	<p>Tehničkom dokumentacijom predvidjeti uslove i mjere za zaštitu životne sredine u skladu sa odredbama Zakona o procjeni uticaja na životnu sredinu („Službeni list CG“, br.80/05, 40/10, 73/10, 40/11, 27/13 i 52/16) i Zakonom za zaštitu prirode („Službeni list CG“, br.54/16) na osnovu urađene procjene uticaja na životnu sredinu.</p> <p>Akt Agencije za zaštitu životne sredine broj 03-D-1552/2 od 04.05.2022.godine</p>
5.	USLOVI ZA PEJZAŽNO OBLIKOVANJE
	<p>Pejzažno uređenje uskladiti sa predionim specifičnostima kako ekološkim tako i ambijentalnim. Pri planiranju smještajnih i uslužnih objekata ski rizorta, voditi računa o uslovima koje diktiraju postojeće šumske sastojine odnosno njihovi djelovi u zoni baznog naselja kao i postojeće grupe drveća. Optimalnim uklapanjem izgrađenih struktura u ambijent, očuvati visok stepen ozelenjenosti parcela odnosno visoku zastupljenost zrelih stabala. Čista sječa stabala nije dozvoljena. Slobodne i zelene površine oblikovati u skladu sa zahtjevima turističke ponude na način koji oslikava postojeći izgled predjela. Kroz pejzažno uređenje omogućiti sadejstvo prirode i izgrađenih struktura. Nakon postavljanja podzemne instalacije (vodovod, kanalizacija, elektro i telekomunikacioni vodovi) obavezna je obnova uništenog biljnog pokrivača. Trasiranje skijaške infrastruktura (žičarare, ski-liftovi) izvođenjem prosjeka sa minimalnom sječom šume, uz maksimalno prilagođavanje terenskim prilikama, uklapanje u predio i obaveznom obnovom oštećenog biljnog pokrivača na pravicima trasa.</p>
6.	USLOVI I MJERE ZAŠTITE NEPOKRETNIH KULTURNIH DOBARA I NJIHOVE ZAŠTIĆENE OKOLINE
	<p>Ukoliko se prilikom izvođenja radova naiđe na arheološke ostatke, sve radove treba obustaviti i o tome obavijestiti Upravu- za zaštitu spomenika kulture kako bi se preduzele mjere za njihovu zaštitu u skladu sa članom 87 i članom 88 Zakona o zaštiti kulturnih dobara (“Sl. list Crne Gore”, br. 49/10 od 13.08.2010).</p>

7.	USLOVI ZA LICA SMANJENE POKRETLJIVOSTI I LICA SA INVALIDITETOM
	Tehničkom dokumentacijom obezbjediti prilaz i upotrebu objekta/objekata licima smanjene pokretljivosti u skladu sa članom 71 Zakona o planiranju prostora i izgradnji objekata i Pravilnikom o bližim uslovima i načinu prilagođavanja objekata za pristup i kretanje lica smanjene pokretljivosti i lica sa invaliditetom „Sl. list CG“ broj 48/13 i 44/15).
8.	USLOVI ZA POSTAVLJANJE I GRADNJU POMOĆNIH OBJEKATA
	-
9.	USLOVI ZA OBJEKTE KOJI MOGU UTICATI NA BEZBJEDNOST VAZDUŠNOG SAOBRAĆAJA
	Akt Agencije za civilno vazduhoplovstvo broj 02/1-348/22-779/2 od 20.05.2022.godine
10	USLOVI ZA OBJEKTE KOJI MOGU UTICATI NA PROMJENE U VODNOM REŽIMU
	Prilikom izrade tehničke dokumentacije poštovati Zakon o vodama („Sl. list RCG“, br. 27/07 i „Sl. list CG“, br. 73/10, 32/11, 47/11, 48/15, 52/16, 55/16, 02/17 i 80/17); Akt br.060-327/22-02011-62 od 11.05.2022.g. izdat od Uprave za vode.
11	MOGUĆNOST FAZNOG GRAĐENJA OBJEKTA
	-
12	USLOVI ZA PRIKLJUČENJE NA INFRASTRUKTURU
12.1.	Uslovi priključenja na elektroenergetsku infrastrukturu
	Prilikom izrade tehničke dokumentacije potrebno je poštovati sljedeće preporuke EPCG: <ul style="list-style-type: none"> • Tehnička preporuka za priključke potrošača na niskonaponsku mrežu TP-2 (II dopunjeno izdanje) • Tehnička preporuka – Tipizacija mjernih mjesta • Uputstvo i tehnički uslovi za izbor i ugradnju ograničavača strujnog opterećenja • Tehnička preporuka TP-1b - Distributivna transformatorska stanica DTS – EPCG 10/0.4 kV
12.2.	Uslovi priključenja na vodovodnu i kanalizacionu infrastrukturu
	-
12.3.	Uslovi priključenja na saobraćajnu infrastrukturu
12.4.	Ostali infrastrukturni uslovi
	Telekomunikaciona mreža Prilikom izrade tehničke dokumentacije elektronske komunikac. Infrastrukt.poštovati: -Zakon o elektronskim komunikacijama (“Sl list CG”, br.40/13)

	<p>-Pravilnik o širini zaštitnih zona i vrsti radio koridora u kojima nije dopušteno planiranje i gradnja drugih objekata ("SI list CG", br.33/14)</p> <p>-Pravilnik o tehničkim i drugim uslovima za priključenje, izgradnju i korišćenje elektronske komunikacione mreže, elektronske komunikacione infrastrukture i povezivanje opreme i objekata ("SI list CG", br.41/15)</p> <p>-Pravilnik o uslovima za planiranje, izgradnju, održavanje i korišćenje pojedinih vrsta elektronskih komunikacionih mreža, elektronske komunikacione infrastrukture i povezane opreme ("SI list CG", br.59/15)</p> <p>- Pravilnik o zajedničkom korišćenju elektronske komunikacione infrastrukture i povezane opreme ("SI list CG", br.52/14)</p> <p>Takođe koristiti sledeće:</p> <ul style="list-style-type: none"> - sajt na kome se nalaze relevantni propisi u skladu sa kojim se obavlja izrada tehničke dokumentacije http:// www.ekip.me/regulativa/; - sajt na kome Agencija objavljuje podatke o postojećem stanju elektronske komunikacione infrastrukture http://ekinfrastuktura.ekip.me/ekip.me kao i adresu web portala http://ekinfrastuktura.ekip.me/ekip/login.jsp preko koga sve zainteresovane strane od Agencije za telekomunikacije i poštansku djelatnost mogu da zatraže otvaranje korisničkog naloga, kako bi pristupili georeferenciranoj bazi podataka elektronske komunikacione infrastrukture. 								
13	<p>POTREBA IZRADE GEODETSKIH, GEOLOŠKIH (GEOTEHNIČKIH, INŽENJERSKO-GEOLOŠKIH, HIDROGEOLOŠKIH, GEOMEHANIČKIH I SEIZMIČKIH) PODLOGA, KAO I VRŠENJA GEOTEHNIČKIH ISTRAŽNIH RADOVA I DRUGIH ISPITIVANJA</p> <p>Prije izrade tehničke dokumentacije shodno članu 7. Zakona o geološkim istraživanjima ("Sl.list RCG", br.28/93, 27/94, 42/94, 26/07, 28/11) izraditi Projekat geoloških istraživanja tla za predmetnu lokaciju i Elaborat o rezultatima izvršenih geoloških istraživanja.</p>								
14	<p>POTREBA IZRADE URBANISTIČKOG PROJEKTA</p> <p>–</p>								
15	<p>ZA ZGRADE URBANISTIČKO-TEHNIČKI USLOVI SADRŽE I URBANISTIČKE PARAMETRE</p> <table border="1"> <tr> <td>Oznaka urbanističke parcele</td> <td>-</td> </tr> <tr> <td>Površina urbanističke parcele</td> <td>-</td> </tr> <tr> <td>Maksimalni indeks zauzetosti</td> <td>-</td> </tr> <tr> <td>Maksimalni indeks izgrađenosti</td> <td>-</td> </tr> </table>	Oznaka urbanističke parcele	-	Površina urbanističke parcele	-	Maksimalni indeks zauzetosti	-	Maksimalni indeks izgrađenosti	-
Oznaka urbanističke parcele	-								
Površina urbanističke parcele	-								
Maksimalni indeks zauzetosti	-								
Maksimalni indeks izgrađenosti	-								

	Bruto građevinska površina objekata (max BGP)	-
	Maksimalna spratnost objekata	-
	Parametri za parkiranje odnosno garažiranje vozila	-
	Smjernice za oblikovanje i materijalizaciju, posebno u odnosu na ambijentalna svojstva područja	-
	Uslovi za unapređenje energetske efikasnosti	-
	DOSTAVLJENO:	
	<ul style="list-style-type: none"> - Podnosiocu zahtjeva, - U spise predmeta - Direkciji za inspekcijski nadzor - a/a 	
	OBRADIVAČI URBANISTIČKO-TEHNIČKIH USLOVA:	
	Nataša Đuknić	
	OVLAŠĆENO SLUŽBENO LICE:	
	Branka Nikić	
	M.P.	potpis ovlaštenog službenog lica
		
	PRILOZI	
	<ul style="list-style-type: none"> - Grafički prilozi iz planskog dokumenta - Tehnički uslovi u skladu sa posebnim propisom - List nepokretnosti i kopija katastarskog plana - Dokaz o uplati naknade za izdavanje utu-a 	Akt Agencije za zaštitu životne sredine broj 03-D-1552/2 od 04.05.2022.godine; Akt Agencije za civilno vazduhoplovstvo broj 02/1-348/22-779/2 od 20.05.2022.godine; Akt br.060-327/22-02011-62 od 11.05.2022.g. izdat od Uprave za vode



Crna Gora

Agencija za zaštitu životne sredine

Upravnica Ministarstvo ekologije, prostornog
planiranja i urbanizma

Adresa: IV proleterske
brigade broj 19
81000 Podgorica, Crna Gora

SEKTOR ZA IZDAVANJE DOZVOLA I SAGLASNOSTI

Broj: 03-D-1552/

Podgorica, 04.05.2022.godine

MINISTARSTVO EKOLOGIJA, PROSTORNOG PLANIRANJA I URBANIZMA

Direkcija za planiranje i uređenje prostora
Direkcija za izdavanje urbanističko-tehničkih uslova

Podgorica
Ul. IV Proleterske brigade br.19

VEZA: 03-D-1552/1 od 04.05.2022.godine

PREDMET: Zahtjev za mišljenje o potrebi procjene uticaja

Povodom vašeg zahtjeva, broj 08-332/22-2752/2 od 26.04.2022.godine, kojim ste tražili mišljenje o potrebi procjene uticaja na životnu sredinu za izgradnju ski lifta Z6,/D&G, na lokaciji dijela KO Bjelojevići, Opština Mojkovac i dijela KO Majstorovina, Opština Bijelo polje, shodno Detaljnoj razradi lokaliteta „Žarski“, a u skladu sa Prostornim planom područja posebne namjene „Bjelasica i Komovi“(Sl.list Crne Gore-04/11), obavještavamo vas sledeće:

Uredbom o projektima za koje se vrši procjena uticaja na životnu sredinu („Službeni list Crne Gore“, br. 20/07, „Službeni list Crne Gore“, br. 47/13, 53/14 i 37/18), utvrđen je spisak projekata za koje je obavezna procjena uticaja na životnu sredinu i projekata za koje se može zahtijevati procjena uticaja.

Uvidom u spisak projekata utvrđeno je da je u Listi 2. navedene Uredbe predviđeno da se za „Ski staze, ski liftovi i žičare kao i prateći objekti;“, redni broj 14. Turizam i rekreacija, sprovodi postupak procjene uticaja na životnu sredinu kod nadležnog organa za poslove zaštite životne sredine.

Obzirom da se u konkretnom slučaju radi o izgradnji ski lifta Z6,/D&G, na lokaciji dijela KO Bjelojevići, Opština Mojkovac i dijela KO Majstorovina, Opština Bijelo polje, shodno Detaljnoj razradi lokaliteta „Žarski“, a u skladu sa Prostornim planom područja posebne namjene „Bjelasica i Komovi“(Sl.list Crne Gore-04/11), **to je nepohodno da se nosilac projekta obaveže da, shodno Zakonu o procjeni uticaja na životnu sredinu („Službeni list Crne Gore“, br. 75/18), sprovede postupak procjene uticaja na životnu sredinu kod organa nadležnog za zaštitu životne sredine.**

S poštovanjem,

dr Milan Gazdić
DIREKTOR

26. 05. 2022.

Broj:
Podgorica,

08-332/22-2752/7

MINISTARSTVO EKOLOGIJE, PROSTORNOG PLANIRANJA I URBANIZMA
Direkcija za izdavanje urbanističko-tehničkih uslova
Gospođa Branka Nikić, ovlašćeno lice

Predmet: Posebni urbanističko-tehnički uslovi za izgradnju ski lifta Z6/D&G

Veza: Vaš dopis broj 08-332/22-2752/4 od 27.04.2022. godine

Poštovana gospođo Nikić,

Dopisom broj 08-332/22-2752/4 od 27.04.2022. godine (zavedenim u arhivi Agencije pod brojem 02/1-348/22-779/1 od 05.05.2022. godine), obratili ste se Agenciji za civilno vazduhoplovstvo po pitanju izdavanja urbanističko-tehničkih (UT) uslova za potrebe izrade tehničke dokumentacije za građenje novog objekta – ski lifta Z6/D&G, na lokaciji KO Bjelojevići i KO Majstorovina, shodno Detaljnoj razradi lokaliteta „Žarski“, a u skladu sa Prostornim planom područja posebne namjene „Bjelasica i Komovi“ („Sl. list CG“ broj 04/11).

Analizom predmetne lokacije od strane stručnih službi Agencije utvrđeno je da na prostoru opredjeljenom za izgradnju ski lifta nema objekata od značaja za vazdušni saobraćaj za koje je potrebno uvoditi dodatne zaštitne prostorne površine.

Uzimajući gore navedeno u obzir, informišemo Vas da iz domena vazdušnog saobraćaja nije potrebno navoditi posebne uslove koji bi trebali biti sastavni dio konačnih UT uslova za izradu tehničke dokumentacije za građenje novog objekta – ski lifta Z6/D&G, na lokaciji KO Bjelojevići i KO Majstorovina.

S poštovanjem,

Direktor
Zoran Maksimović

Dostavljeno:

- Naslovu;
- a/a.





Crna Gora
Uprava za vode

Pisarnica Ministarstvo ekologije, prostornog
planiranja i urbanizma

Primljeno	18.05.2022.
Og. br.	08-332/22-2752/3

Adresa: Bulevar Revolucije br 24,
81000 Podgorica, Crna Gora
tel: +382 20 224 593
fax: +382 20 224 594
www.upravazavode.gov.me

Br: 060-327/22-02011-62

11.05.2022.

Za: **Ministarstvo ekologije, prostornog planiranja i urbanizma**

PREDMET: Odgovor na Vaš zahtjev br. 08-332/22-2752/3 od 27.04.2022. godine

Poštovani,

Upravi za vode obratili ste se zahtjevom, br. 08-332/22-2752/3 od 27.04.2022. godine, a u ime Investitora „Skijališta Crne Gore“ doo Mojkovac, radi izdavanja vodnih uslova za izradu tehničke dokumentacije za građenje objekta Ski lifta Z6/D&G, na lokaciji KO Bjelojevići, Opština Mojkovac i dijela KO Majstorovina, Opština Bijelo Polje shodno Detaljnoj razradi lokaliteta „Žarski“, a u skladu sa Prostornim planom područja posebne namjene „Bjelasica i Komovi“. Uz zahtjev dostavljen je Nacrt urbanističko - tehničkih uslova za izradu tehničke dokumentacije za predmetni objekat.

Vaš zahtjev detaljno smo razmotrili i shodno odredbama čl. 115 Zakona o vodama ("Sl.list RCG", br. 27/07, "Sl.list CG", br.73/10, 32/11, 47/11, 48/15, 52/16, 55/16, 02/17, 80/17 i 84/18) za ovu vrstu objekta nijesmo nadležni za izdavanje vodnih uslova za izradu tehničke dokumentacije.

Za sve dodatno stojimo Vam na raspolaganju.








S poštovanjem,

Vesna Bajović

DIREKTORICA

Dostavljeno: Naslovu;
Službi uprave;
a/a.

LEGENDA

- | | | | |
|---|---|--|--------------------------------|
|  | Granica zahvata Plana |  | postojeći lift |
|  | Granica PPPN NP Biogradska Gora |  | planirani lift |
|  | skijaške zone |  | postojeći lift koji se uklanja |
|  | granica baznog područja planinskog centra | | |

PROSTORNI PLAN POSEBNE NAMJENE BJELASICA I KOMOVI PLANINSKI CENTAR "ŽARSKI" - BAZNO PODRUČJE -

INFRASTRUKTURA-LIFTOVI plan

Investitor	Oznaka sjevera
Vlada Crne Gore Ministarstvo uređenja prostora i zaštite životne sredine	 
Obrađivač	Razmjera
 r z u p	R 1:50 000
 ecosign Mountain Resort Planners Ltd.	Broj lista
 Horwath HTL	3a



