



RUDNIK UGLJA
— PLJEVLJA —

Broj: 02/1-1482017
PLJEVLJA

02/1

Crna Gora
MINISTARSTVO ODRŽIVOG RAZVOJA I TURIZMA
PODGORICA

Primljeno:	13.12.2017		
Org. jed.	Broj	Prilog	Vrijednost
105	2695	1	

MINISTARSTVO ODRŽIVOG RAZVOJA I TURIZMA

UI.IV proleterske brigade br.19
81000 PODGORICA

PREDMET: Zahtjev za izdavanje urbanističko-tehničkih uslova

Obraćamo se zahtjevom za izdavanje urbanističko-tehničkih uslova za izradu tehničke dokumentacije za:

1. građenje novog objekta –objekat za potrebe eksploatacije uglja
2. rekonstrukciju postojećeg objekta
3. promjenu stanja u prostoru
(zaokružiti odgovarajući broj)

Katastarska parcela: 732, LN br.383

Katastarska opština: Ilino brdo I

Opština: Pljevlja

Pljevlja, 12.12.2017.

Izvršni direktor,

Slavoljub Popadić



RUDNIK UGLJA A.D. PLJEVLJA

CRPS br: 4-0001632

PIB: 02009501

www.rupv.me

e-mail: office@rupv.me

Pljevlja, 82410, Velimira Jakića, 6

Šifra djelatnosti: 0520 PDV: 50/31-00497 Tel: (+382) 321-781; 52311102; Fax: (+382) 52300129; 321475



CRNA GORA

MINISTARSTVO ODRŽIVOG RAZVOJA
I TURIZMA

DIREKTORAT ZA GRAĐEVINARSTVO
Direkcija za izdavanje urbanističko-tehničkih uslova
Broj: 1055-2695/2
Podgorica, 18.12.2017.godine

RUDNIK UGLJA AD

PLJEVLJA

Aktom broj 105-2695/1 od 13.11.2017. godine, obratili ste se ovom Ministarstvu zahtjevom za izdavanje urbanističko-tehničkih uslova za građenje novog objekta za potrebe eksploatacije uglja na katastarskoj parceli broj 732 KO Ilino Brdo I, opština Pljevlja. S tim u vezi, obavještavamo vas sledeće:

Predmetna katastarska parcela 732 KO Ilino Brdo I, Pljevlja nalazi se u zahvatu Prostorno urbanističkog plana „Opštine Pljevlja do 2020. godine“ („Sl.list Crne Gore“-opštinski propisi 11/11).

Uvidom u grafički dio Plana, grafički prilozi br. 03 Namjena prostora – plan i br. 03A Izvod iz namjene prostora-plan područje za razradu PPPN, utvrđeno je da se predmetna katastarska parcela nalazi u zoni: „područje za razradu kroz pppn (prostorni plan posebne namjene)-predlog“.

Kako je tekstualnim dijelom plana, poglavlje 9.2.1. Izrada prostorno – planske i urbanističke dokumentacije i smjernice za izradu detaljnih urbanističkih planova, urbanističkih projekata i lokalnih studija lokacije, definisano je sledeće :

„Za područje u obuhvatu Prostornog plana posebne namjene rudnika uglja, a s obzirom da veći njegov dio nije više moguće realizovati, donošenjem ovog PUP-a stavlja se van snage Odluka o donošenju i sprovođenju Prostornog plana područja posebne namjene za eksploataciono polje Rudnika uglja "pljevlja" (Sl. novine opštine Pljevlja br. 9/90), a kao jedan od prvih prioriteta ističe se donošenje Odluke o izradi novog plana za eksploataciono polje rudnika uglja u skladu s namjenama, uslovima i smjernicama iz ovog PUPa. Do izrade takvog plana, osim za javne infrastrukturne objekte, ne mogu se izdavati urbanističko – tehnički uslovi niti obavljati druga izgradnja na prostoru koji je predviđen za eksploataciju uglja i prateće rudarske aktivnosti, a okvirno je definisan u grafičkom prilogu Namjene prostora – plan.“

Na osnovu prethodno navedenih konstatacija iz Prostorno urbanističkog plana „Opštine Pljevlja do 2020. godine“ nijesu se stekli uslovi za postupanje po vašem zahtjevu za izdavanje urbanističko-tehničkih uslova za građenje novog objekta za potrebe eksploatacije uglja na katastarskoj parceli broj 732 KO Ilino Brdo I, opština Pljevlja.

OVLAŠĆENO SLUŽBENO LICE

Milica Ćurić

CRNA GORA

OPŠTINA PLJEVLJA



naziv planskog dokumenta :

**PROSTORNO-URBANISTIČKI PLAN
OPŠTINE PLJEVLJA DO 2020.godine**

faza : plan

Odluka o donošenju Prostorno-urbanističkog plana opštine Pljevlja
do 2020.godine, broj 01-030-128 od 16.03.2011.

Skupština opštine Pljevlja Predsjednik: Velimir Golubović

naručilac: Opština Pljevlja - Sekretarijat za uređenje prostora

grafički prilog :

03

**PROSTORNO PLANSKO RJEŠENJE:
NAMJENA PROSTORA
- PLAN -**


rukovodni tim: Dubravka Pavlović, dipl.prostorni planer, odgovorni planer
Marin Krešić, dipl.inž. arhitekture, odgovorni planer

planer - sektorski specijalista:

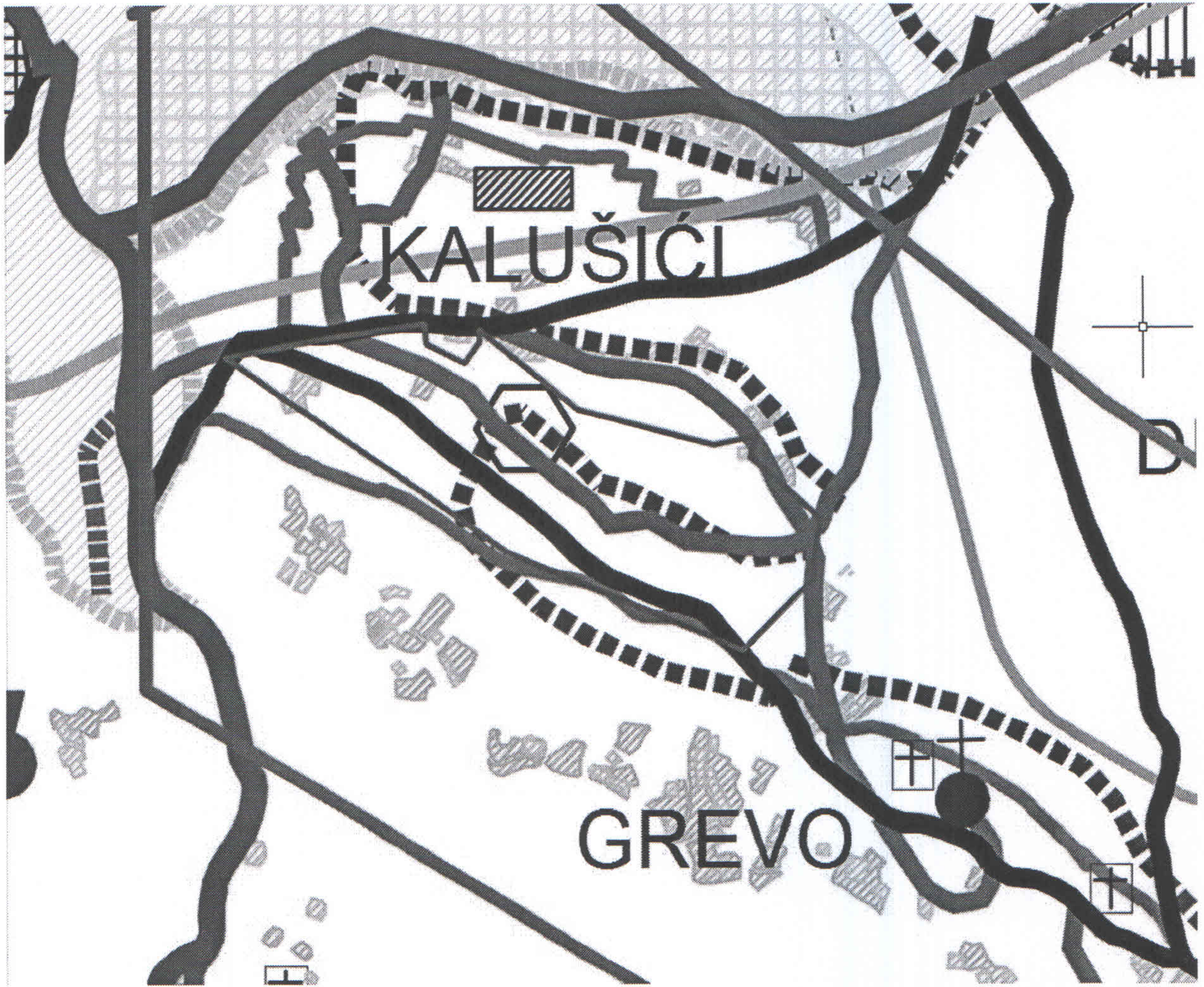
razmjera :


































1 : 25 000

mart 2011. godine



Jugoslavenski Institut za urbanizam i planiranje
JUGINUS AD
predstavništvo: **JUGINUS MONT**



PROSTORI, LEŽIŠTA I POJAVE MINERALNIH SIROVINA	PRIRODNE I KULTURNE VRIJEDNOSTI
 ZONA LEŽIŠTA UGLJA	 ZAŠTIĆENO PODRUČJE - ARHEOLOŠKO NALAZIŠTE
 ISTRAŽNO-EKSPLATACIONI PROSTOR "Maoče"-ugalj	 PEĆINA  CRKVA  MANASTIR  DŽAMIJA
 ISTRAŽNO-EKSPLATACIONI PROSTOR "Mataruge"-ugalj	 GROBLJA
 LEŽIŠTE UGLJA "GLUSNICA - GEOLOŠKA GRANICA"	 GRANICA N. PARKA "DURMITOR"
 ISTRAŽNO-EKSPLATACIONI PROSTOR RUDNIKA OLOVA I CINKA "ŠUPLJA STIJENA"	 ZAŠTITNA ZONA NACIONALNOG PARKA "DURMITOR"
 ISTRAŽNO-EKSPLATACIONI PROSTOR "Rajčevo brdo" - tehničko-građevinski kameni	 SLIVNO PODRUČJE RIJEKE TARE (ISTOVREMENO I POVRŠINA REGIONALNOG BIO-KORIDORA)
 ISTRAŽNO-EKSPLATACIONI PROSTOR "Otilovići" - tehničko-građevinski kamen	 REGIONALNI PARK PRIRODE "LJUBIŠNJA" (prema PP RCG DO 2012. godine)
 SPOLJNJE ODLAGALIŠTE "JAGNJILO"	<p>*postojeća namjena u zonama ležišta uglja zadržava se do početka eksploatacije uglja</p> <p>**na osnovu koridora u PP Crne Gore i Preliminarnu analizu koridora železničke pruge na potezu Pljevlja - Ravna Rijeka Građevinski fakultet u Podgorici</p>
 SPOLJNJE ODLAGALIŠTE	<p>***na osnovu Preliminarne analize koridora na potezu Pljevlja - Ravna Rijeka, Građevinski fakultet u Podgorici</p>
 BARIT	<p>****dio državnih šuma na teritoriji opštine Pljevlja je predmet koncesije</p>
 UGALJ	 PODRUČJE URBANISTIČKE RAZRADE
 BAKAR	 PODRUČJE ZA RAZRADU KRC PPPI - PREDLOG
 OLOVO I CINK	 GRANICA OPŠTINE DUŽ REKE TARE
 MANGAN, GVOŽĐE	 GRANICA OPŠTINE
 TEHNIČKO-GRAĐEVINSKI KAMEN	 DRŽAVNA GRANICA
 GIPS	
 GLINA	
 URAN, TORIJUM, KALIJUM	

CRNA GORA

OPŠTINA PLJEVLJA



naziv planskog dokumenta :

**PROSTORNO-URBANISTIČKI PLAN
OPŠTINE PLJEVLJA DO 2020.godine**

faza : plan

Odluka o donošenju Prostorno-urbanističkog plana opštine Pljevlja
do 2020.godine, broj 01-030-128 od 16.03.2011.

Skupština opštine Pljevlja Predsjednik Velimir Golubović

naručilac: Opština Pljevlja - Sekretarijat za uređenje prostora

grafički prilog :

03A

IZVOD IZ NAMJENE PROSTORA-PLAN
PODRUČJE ZA RAZRADU PPPN


rukovodni tim: Dubravka Pavlović, dipl.prostorni planer, odgovorni planer
Marin Krešić, dipl.inž. arhitekture, odgovorni planer

planer - sektorski specijalista:

razmjera :

1 : 100 000

mart 2011. godine



Jugoslavenski Institut za urbanizam i stanovanje
JUGINUS AD
predstavništvo JUGINUS MONT

