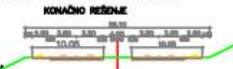


PROSTORNA RELACIJA  
IZMEĐU TRASE AUTOPUTA (po DPP-u) I  
I DEPONIJE (po Glavnom projektu)  
SA PRIKAZOM SVIH RELEVANTNIH  
RASTOJANJA



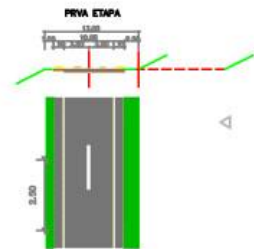
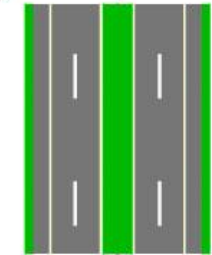
GEOMETRUSKI POPREČNI PROFIL



LEGENDA:

SAOBRAJAJNA INFRASTRUKTURA

- Autoput
- Magistralna saobraćajnica
- Regionalna saobraćajnica
- Lokalni put
- Planinski put
- Gradska saobraćajnica
- Ulice u naseljima
- Pesacke zone
- Most
- Tunel
- Železnička pruga



IZVOD IZ PUP-a BERANE - NACRT PLANA

R 1: 5000

list br.1

URBANPROJEKT - FIRMIRANJE ZA KONSALTING,  
URBANIZAM, PROJEKTOVANJE I INŽENJERING

Obradili:  
Zorica Sretenović, dipl.ing.arh.  
Nataša Jirković, dipl.ing.saob.

Direktor:  
Andreja Andrić, dipl.ing.grad.

januar 2013.