

MINISTARSTVO ODRŽIVOG RAZVOJA I TURIZMA
DIREKTORAT ZA INSPEKCIJSKI NADZOR I LICENCIRANJE
DIREKCIJA ZA INSPEKCIJSKI NADZOR ZA CENTRALNI REGION

PREDMET: 1. Zahtjev za dobijanje informacija (odgovora)

2. kopiranje spisa shodno Zakonu o slobodnom pristupu informacijama

VEZA: Moj zahtjev za slobodan pristup informacijama br.UPI 107/6-38/1 od 03.07.2019.god

Poštovani,

Crna Gora
MINISTARSTVO ODRŽIVOG RAZVOJA I TURIZMA
PODGORICA

Primljeno.	06.08.2019.		
Org.jed.	Broj	Prilog	Vrijednost
	UPI 107/6	-38/1	

Budući da iz spisa predmeta koje ste mi dostavili po osnovu mog zahtjeva za slobodan pristup informacijama br.UPI 107/6-38/1 od 03.07.2019.god, nije moguće utvrditi činjenice koje me interesuju, molim da mi u skladu sa članom 13 Zakona o inspekcijskom nadzoru, u zakonom predviđenom roku, odgovorite na sledeća pitanja:

1. Da li je objekat lociran u skladu sa glavnim projektom i planom, to jest sa urbanističko-tehničkim uslovima, naročito bočne, zadnja i prednja strana objekta?
2. Da li je kota terena (ploče prizemlja objekta koji se gradi) izvedena u skladu sa glavnim projektom?
3. Da li su gabariti objekta izvedeni u skladu sa glavnim projektom?
4. Da li je glavnim projektom odobreno nasipanje terena i kako je predvođena zaštita susjednog objekta, obzirom da je investitor nasipanjem terena nasuo i susjedni objekat koji je prethodno ugrozio rušenjem?
5. Da li je za nasipanje terena morao obezbijediti saglasnost vlasnika objekta, obzirom da je nasipanjem ugrozio stabilnost istog jer je direktno na objekat nasuto 1.5m tampona?
6. Kako je i zbog čega prihvaćena prijava građenja kada je glavni projekat izrađen suprotno urbanističko tehničkim uslovima u pogledu površine parcele jer je urbanističko tehničkim uslovima predviđeno da se građevinske parcele mogu usitnjavati do min. površine od 300m²?
7. Koje konkretne mjere je preduzela inspekcija kada je utvrdila da je investitor na osnovu prijave radova adaptacije izvršio bespravno rušenje dijela dvojnog objekta, bez odobrenja nadležnog organa, bez elaborata rušenja, bez saglasnosti drugog vlasnika, kojim radnjama je prouzrokovao uništavanja tuđe nepokretne imovine?

Na kraju, budući da mi prilikom dostavljanja dokumentacije po osnovu zahtjeva za slobodan pristup informacijama br.UPI 107/6-38/1 od 03.07.2019.god, nije dostavljen protokol iskolčenja i druga dokumentacija navedena u zapisniku koji se odnosi na prijavu građenja, molim da mi shodno Zakonu o slobodnom pristupu informacijama odobrite uvid i kopiranje navedene dokumentacije o prijavi građenja u vezi sa predmetom.

U Podgorici, 06.08.2019.godine

Podnosilac zahtjeva

Pejović Danilo

Ul.Bjelasička br 25, Podgorica

Kontakt tel. 068/898-516





Crna Gora

Ministarstvo održivog razvoja i turizma
Direktorat za inspekcijske poslove i licenciranje

Direkcija za licence, registar i drugostepeni postupak

Adresa: IV proleterske brigade broj 19
81000 Podgorica, Crna Gora
tel: +382 20 446 316
+382 20 446 279
fax: +382 20 446 215
www.mrt.gov.me

Broj: UPI 107/6-38/6
Podgorica, 02.09.2019.godine

PEJOVIĆ DANILO

PODGORICA
Ul. Bjelasička br 25

U prilogu ovog dopisa, dostavlja se rješenje, broj: UPI 107/6-38/6 od 02.09.2019.godine.

Ovlašćeno lice
za slobodan pristup informacijama

Olivera Živković



Ministarstvo održivog razvoja i turizma
Direktorat za inspekcijske poslove
i licenciranje
Direkcija za licence, registar i drugostepeni postupak
Broj: UPI 107/6-38/6
Podgorica, 02.09.2019. godine

Ministarstvo održivog razvoja i turizma, rješavajući u postupku po zahtjevu Pejović Danila iz Podgorice, broj: UPI 107/6-38/5 od 06.08.2019. godine za slobodan pristup informacijama, na osnovu člana 30 Zakona o slobodnom pristupu informacijama („Sl. list Crne Gore”, br.44/12 i 30/17) i člana 46 Zakona o upravnom postupku, donosi

R J E Š E N J E

1. Usvaja se zahtjev Pejović Danila iz Podgorice, broj: UPI 107/6-38/5 od 06.08.2019. godine, za slobodan pristup informacijama, odnosno dostavljanje kopija:
 - Elaborat originalnih terenskih podataka o izvršenim radovima na terenu - Protokol obilježavanja građevinske linije - "PROSTOR PROJEKT" D.O.O.;
 - Ovlašćenje Jovetić Jovan Veselina za firmu PROSTOR PROJEKT d.o.o. iz Podgorice;
 - Licenca broj 02-4940/2, od 13.09.2011. godine;
 - Uvjerenje o položenom stručnom ispitu, broj 02-6209/09 od 19.10.2009. godine;
 - Zapisnik "PROSTOR-PROJEKT-a" o izvršenom uviđaju sa lica mjesta;
 - Uvjerenje o etaloniranju Građevinskog fakulteta u Beogradu, broj 63156/48-16 od 04.11.2016. godine;
 - Ugovor o korišćenju geodetske opreme između preduzeća Geopromet DOO i preduzeća Prostor-projekt DOO;
 - Uvjerenje o etaloniranju, broj 003/19/01 od 17.01.2019. godine i
 - Račun Uprave za nekretnine za "GEOPROMET" D.O.O..
2. Pristup informaciji iz tačke 1 ovog rješenja, ostvariće se kopiranjem informacija od strane ovog ministarstva i dostavljanjem istih, podnosiocu zahtjeva.

O b r a z l o ž e n j e

Pejović Danilo iz Podgorice, podnio je ovom ministarstvu – Direktoratu za inspekcijske poslove i licenciranje, Direkciji za inspekcijski nadzor za centralni region dana 06.08.2019. godine, zahtjev za slobodan pristup informacijama, odnosno dostavljanje kopije dokumentacije i dobijanje informacija (odgovora) vezano za:

1. Da li je objekat lociran u skladu sa glavnim projektom i planom, tj. Sa urbanističko-tehničkim uslovima, naročito bočne, zadnja i prednja strana objekta?
2. Da li je kota terena (ploče prizemlja objekta koji se gradi) izvedena u skladu sa glavnim projektom?
3. Da li su gabariti objekta izvedeni u skladu sa glavnim projektom?

4. Da li je glavnim projektom odobreno nasipanje terena i kako je predvođena zaštita susjednog objekta, obzirom da je investitor nasipanjem terena nasuo i susjednim objekat koji je prethodno ugrozio rušenjem?
5. Da li je za nasipanje terena morao obezbijediti saglasnost vlasnika objekta, obzirom da je nasipanjem ugrozio stabilnost istog jer je direktno na objekat nasuto 1.5m tampon?
6. Kako je i zbog čega prihvaćena prijava građenja kada je glavni projekat izrađen suprotno urbanističko tehničkim uslovima u pogledu površine parcele jer je urbanističko tehničkim uslovima predviđeno da se građevinske parcele mogu usitnjavati do min. površine od 300m²?
7. Koje konkretne mjere je preduzela inspekcija kada je utvrdila da je investitor na osnovu prijave radova adaptacije izvršio bespravno rušenje dijela dvojnog objekta, bez odobrenja nadležnog organa, bez elaborate rušenja, bez saglasnosti drugog vlasnika, kojim radnjama je prouzrokovao uništavanja tuđe nepokretne imovine?

Takođe, shodno Zakonu o slobodnom pristupu informacijama dostaviti kopiju protokola iskolčenja i drugu dokumentaciju navedenu u zapisniku koja se odnosi na prijavu građenja.

Članom 30 Zakona o slobodnom pristupu informacijama, propisano je da o zahtjevu za pristup informaciji, osim u slučaju iz člana 22 ovog zakona, organ vlasti odlučuje rješenjem, kojim dozvoljava pristup traženoj informaciji odnosno ponovnu upotrebu informacija ili njenom dijelu ili zahtjev odbija. Rješenje kojim se odbija zahtjev za pristup informaciji, odnosno ponovnu upotrebu informacija sadrži detaljno obrazloženje razloga zbog kojih se ne dozvoljava pristup traženoj informaciji, odnosno ponovna upotreba informacija.

U postupku po zahtjevu, ovaj organ je našao da se tražena informacija, koja se odnosi na dostavu dokumentacije vezano za protokol iskolčenja i drugu dokumentaciju nalazi u njegovom posjedu, čime su se stekli uslovi za primjenu člana 30 stav 2 Zakona o slobodnom pristupu informacijama, da se podnosiocu zahtjeva dozvoli pristup informacijama. Ostala tražena dokumentacija je dostavljena na osnovu zahtjeva za slobodan pristup informacijama, broj 107/6-38/1 od 03.07.2019. godine.

Shodno članu 4 Uredbe o naknadi troškova u postupku za pristup informacijama („Sl.list CG“, broj 66/2016), troškovi postupka, u iznosu od 0,65 eura se ne naplaćuju od podnosioca zahtjeva, ukoliko isti ne prelazi iznos od 2,00 eura.

Uputstvo o pravnoj zaštiti: Protiv ovog rješenja može se izjaviti žalba Savjetu Agencije za zaštitu podataka o ličnosti i pristup informacijama, preko ovog organa u roku od 15 dana od dana prijema istog.


**Ovlašćeno lice
za slobodan pristup informacijama
Olivera Živković**



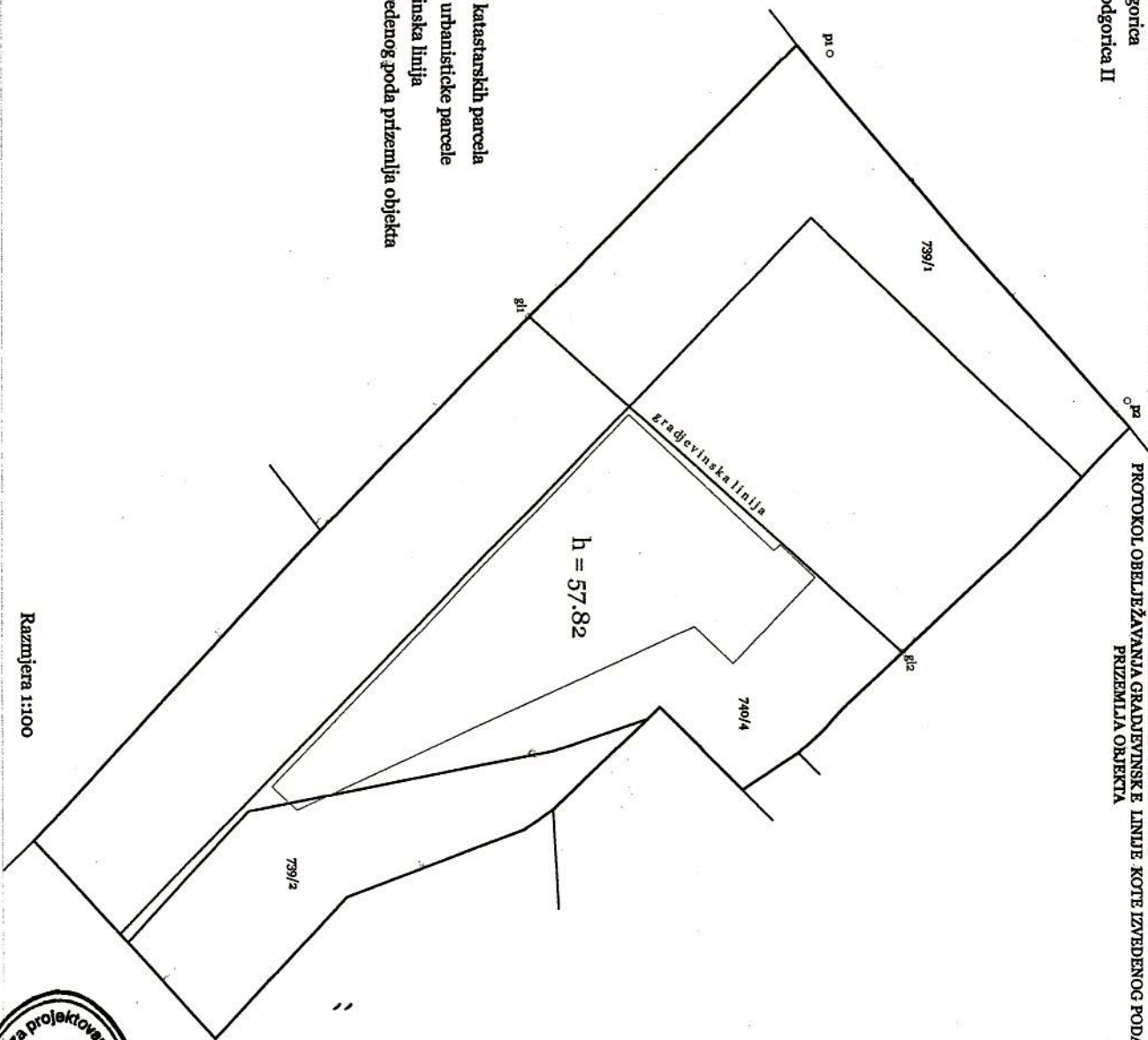
Područna jedinica : Podgorica
Katastarska opština : Podgorica II

PROTOKOL OBELJEŽAVANJA GRAĐEVINSKE I LIMBE KOTE IZVEDENOG PODA
PRIZEMLJA OBJEKTA

SKICA ODRŽAVANJA PREMIJERA



- Legenda**
- granice katastarskih parcela
 - granica urbanističke parcele
 - građevinska linija
 - 57.82 kota izvedenog poda prizemlja objekta



Mart, 2019 godine

Razmjera 1:100

Operativni poligon određen GPS.
metodom uz korišćenje zvančnih
parametara Uprave za nekretnine

p1 660519443 4702363.01
p2 6605202.21 4702369.82

Koordinate detaljnih tačaka građevinske linije

g11 6605200.34 4702356.13
g12 6605208.07 4702364.69



PROSTORPROJEKT DOO

Ivanovic M. Goran, geod. tehničar
odl. br. 4209/09 od. 19.10.2009. godine
licenca 4940/2 od. 13.09.2011. godine

Signature



PROSTOR
ROJEKT
Podgorica

PROSTOR- PROJEKT D.O.O

za građevinarstvo,
projektovanje, nadzor, izvođenje građevinskih
radova, izvođenje geodetskih radova, specijalizovani
radovi, građevinski materijal

81000 Podgorica, put Radomira Ivanovića b.b

PIB: 02796015

PDV: 30/31-09663-3

Žiro – račun: 530-18191-51

NLB Montenegrobanka

PROSTORPROJEKT d.o.o.

-geodetski radovi-

Ul.27 Marta bb

mail:prostorprojekt.geobiro@gmail.com

PODGORICA

ELABORAT



ORIGINALNIH TERENSKIH PODATAKA O

IZVRŠENIM RADOVIMA NA TERENU


Predmet: PROTOKOL OBELJEZAVANJA GRADJEVINSKE LINIJE

KO PODGORICA II

Opština Podgorica



maj,2019. godine



PROSTOR – PROJEKT D.O.O

za građevinarstvo,
projektovanje, nadzor, izvođenje građevinskih
radova, izvođenje geodetskih radova, specijalizovani
radovi, građevinski materijal

81000 Podgorica, put Radomira Ivanovića b.b

PIB: 02796015
PDV: 30/31-09663-3

Žiro – račun: 530-18191-51
NLB Montenegrobanka

U skladu sa Zakonom o državnom premjeru i katastru nepokretnosti
imalac prava / korisnik Jovetic Jovan Veselin

O V L A Š Ć U J E

Firmu **PROSTORPROJEKT d.o.o. iz Podgorice da izvrši**

**OBELJEZAVANJE I IZRADU PROTOKOLA O I
ISKOLCENJU GRADJEVINSKE LINIJE**

za **PROSTORPROJEKT d.o.o**

Ivanović M. Goran ,geod.tehničar

Goran



DAVAOC OVLAŠĆENJA

Jovetic Jovan Veselin

Jmb *0106954250019*

Adresa : *Bjelacikva 25*

[Signature]



CRNA GORA
UPRAVA ZA NEKRETNINE

LICENCA

Kojom se potvrđuje da je

*Društvo sa ograničenom odgovornošću za projektovanje,
nadzor, građevinarstvo i građevinske usluge*

”PROSTOR-PROJEKT ” d.o.o. Podgorica

Ul.Put Radomira Ivanovića bb- Podgorica , dana 12.09.2011. godine, ispunila uslove za

IZVOĐENJE GEODETSKIH RADOVA

**ODRŽAVANJE DRŽAVNOG PREMJERA I
KATASTRA NEPOKRETNOSTI**



Broj: 02-4940/2

Podgorica, 13.09.2011.godine



DIREKTOR
MIĆO ORLANDIĆ



Crna Gora
UPRAVA ZA NEKRETNINE

Dj: 02-6209/09
Datum: 19.10.2009.g.

Na osnovu člana 157 st. 2 Zakona o državnom premjeru i katastru nepokretnostima
("Službeni list RCG", broj 29/2007),

UPRAVA ZA NEKRETNINE VLADE RCG izdaje

U V J E R E N J E
O POLOŽENOM STRUČNOM ISPITU

Kojim se potvrđuje da je

IVANOVIĆ MILETE GORAN
Geodetski tehničar

rođen 02.12.1972 g. u Podgorica, Crna Gora
na 16.10.2009. godine, polagao stručni ispit za sticanje ovlašćenja za
izvođenje
vrsta geodetskih radova pred Komisijom za polaganje stručnog ispita,
i da je ispit položio.

Ovo uvjerenje predstavlja dokaz o stečenom ovlašćenju za
izvođenje u oblastima.

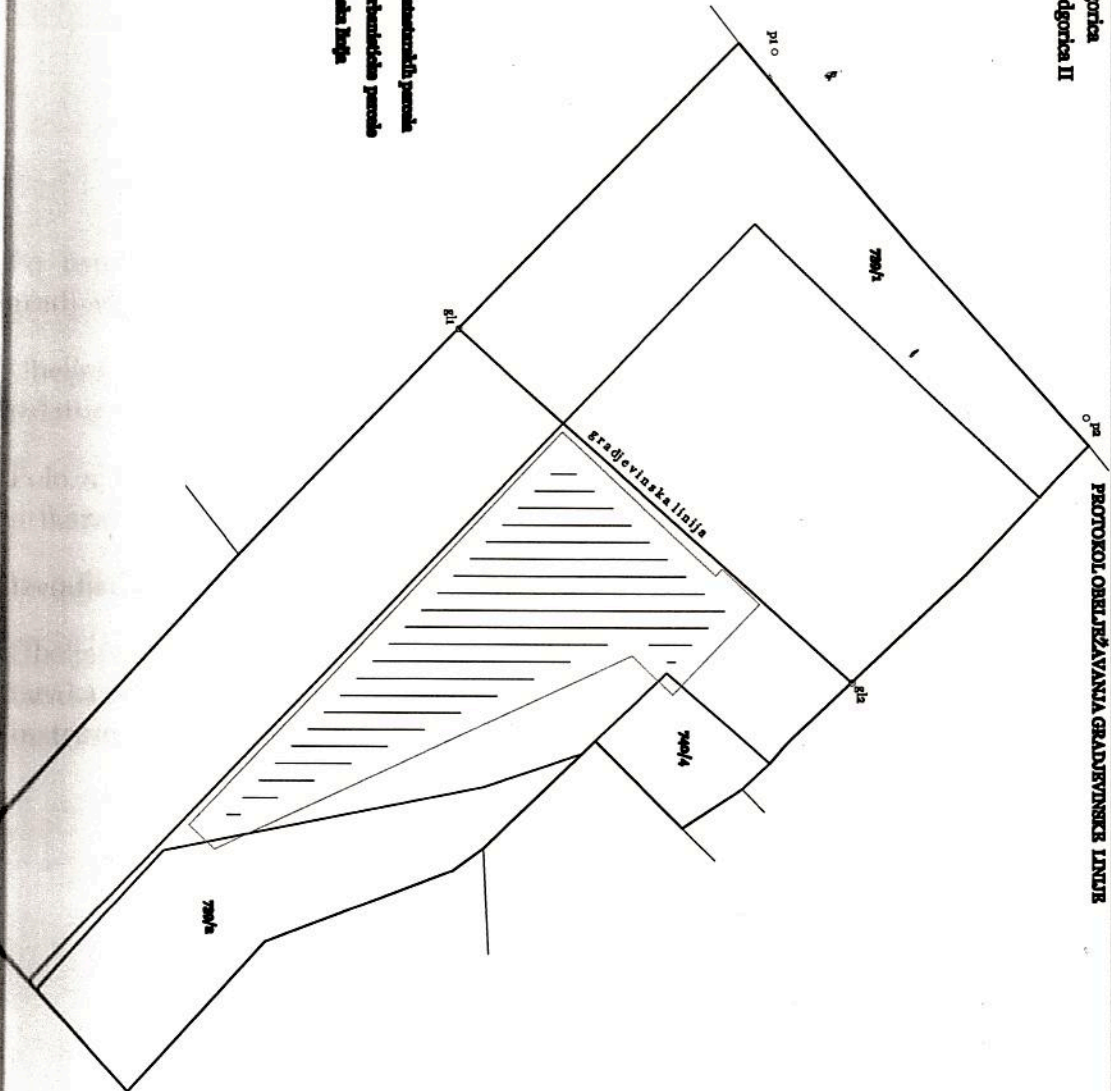
1. državni premjer i katastar nepokretnosti
2. geodetski radovi u inženjersko-tehničkim oblastima



DIREKTOR,
Mićo Orlandić



- Legenda**
- granica katastarskih parcela
 - granica nekretnosnih parcela
 - građevinska linija



PROTOKOL ODRŽAVANJA GRAĐEVINSKE LINIJE

SKICA ODRŽAVANJA PRAKTIČNA

Operativni podloga označena GPZ, uslođena uz izvršenje stvarnih posredstava Uprave za nekretnosne

pi 660G94-23 4702363-01
pa 660G202-21 4702363-22

Koordinate detaljnih tačaka građevinske linije

gi 660G200-34 4702363-13
gi 660G208-07 4702364-59



Investitor :
Lokacija : DUF Zagorac 3, 4 zona 2
Izvođač radova : OLIVER ING, DOO BULOVA
Odobravajuće izvanjsko : PROSTORPROJEKT DOO

Imenica M. Goran, geodetski biro
ul. L. Begačevića 11, 81000 Podgorica
Imena: 48402, 3293, 3011, 3212



PROSTOR – PROJEKT D.O.O
za građevinarstvo,
projektovanje, nadzor, izvođenje građevinskih
radova, izvođenje geodetskih radova, specijalizovani
radovi, građevinski materijal

81000 Podgorica, put Radomira Ivanovića b.b

PIB: 02796015
PDV: 30/31-09663-3

Žiro – račun: 530-18191-51
NLB Montenegrobanka

ZAPISNIK

o izvršenom uviđaju sa lica mjesta

Po osnovu zahtjeva investitora dana 05.05.2019.godine izvršio sam obelježavanje građevinske i regulacionih linija za planirani objekat porodičnog stanovanja .

Obelježavanje građevinske i regulacione linije je odradjeno po osnovu izvoda iz DUP-a izdatog od strane Sekretarijata za planiranje , uredjenje prostora i zaštitu životne sredine.

Položaj Gradjevinske linije je vidno obelježen na terenu i definisan je osiguranjima kako je to prikazano na protokolu iskolčenja .

Izvodjač radova je dužan čuvati osiguranja građevinske linije .

Obelježavanje građevinske i regulacione linije je odradjeno polarnom metodom uz korišćenje tacnaka odredjenih GPS metodom sa koriscenjem zvaničnih parametara Uprave za nekretnine instrumentom totalnom stanicom -TOPCON 7505.

ZA PROSTORPROJEKT d.o.o.

IVANOVIĆ M. GORAN, geod. tehničar

G Ivanović






Метролошка лабораторија
за еталонирање мерила
угла и дужино

Основана 1965.

Телефон: (011)337-02-93



ATC
02-033
АКРЕДИТОВАНА
ЛАБОРАТОРИЈА
ЗА ЕТАЛОНИРАЊЕ
SRPS ISO/IEC 17025:2006



ГРАЂЕВИНСКИ ФАКУЛТЕТ
УНИВЕРЗИТЕТА У БЕОГРАДУ

Булевар краља Александра 73
П. фах 895, 11001 Београд
Телефон (011) 322-35-57
Телефакс (011) 337-02-23

ГРАЂЕВИНСКИ ФАКУЛТЕТ
УНИВЕРЗИТЕТА У БЕОГРАДУ

Бр. 63156/48-16

Датум: 04.11.2016.

БЕОГРАД

Булевар краља Александра 73

УВЕРЕЊЕ О ЕТАЛОНИРАЊУ

Укупан број страна: 2

Имени мерила: Тотална станица

Власник/корисник мерила: "ПРОСТОР ПРОЈЕКТ" Д.О.О., Пут Радомира Ивановића бб, Подгорица

Датум и место еталонирања: 04.11.2016. год, Београд

Датум наредног еталонирања: 04.11.2018. год
(на захтев власника мерила)

Произвођач и тип мерила: TOPCON, Јапан, GPT-7505

Серијски број/
Идентификациони број: 720088

Метролошке карактеристике:

	углови:	дужине:
мерни опсег:	$\alpha = 0^\circ - 360^\circ$	1,3 - 3 000 m
граница грешке:	$\pm 5,0''$	$\pm (2+2^*D, D u km) mm$

Метролошка следљивост: полигон фиксних углова, (ДМДМ); фреквенцијски стабилисани хелијум-неонски (He-Ne) ласер, (ДМДМ); (национални еталони).

И. ТЕХНИЧКИ РУКОВОДИЛАЦ ЛАБОРАТОРИЈЕ

В. проф. др. Олег Одаловић, дипл. геод. инж.

УПРАВНИК ИНСТИТУТА
ЗА ГЕОДЕЗИЈУ И ГЕОИНФОРМАТИКУ

В. проф. др. Олег Одаловић, дипл. геод. инж.

ДЕКАН ГРАЂЕВИНСКОГ ФАКУЛТЕТА



Проф. др. Франко Божић, дипл. геод. инж.

Без одобрења лабораторије уверење о еталонирању сме се умножавати или дупликовано као целина.
Уверење о еталонирању без печата и потписа није важеће.

МП160.3П-1.9-7

Узорка који се еталонира: мерило је мерни систем за мерење углова и дужина.

Изда еталонирања: ISO 17123-5:2001: *Optics and optical instruments - Field procedures for testing geodetic and surveying instruments - Part 3: Theodolites.*
ISO 17123-4:2002: *Optics and optical instruments - Field procedures for testing geodetic and surveying instruments - Part 4: Electro-optical distance meters (EDM instruments).*

Резултати еталонирања: Колимација "с": $c = -3,8'' \pm 0,49''$; нагнутоост обртне осе дурбина - угао "i": $i = 8,9'' \pm 2,90''$.
Проширена мерна несигурност мерења хоризонталних углова (фактор проширења $k=2$): $U = 2.47''$.
Проширена мерна несигурност мерења вертикалних углова (фактор проширења $k=2$): $U = 2.30''$.
Адициона константа "а": $a = 0.8 \text{ mm}$.
Мултипликациона константа "q": $q = 0 \text{ mm/km}$.
Проширена мерна несигурност мерења дужина (фактор проширења $k=2$):
 $U = (0,20 + 0,44 * D, D \text{ u km}) \text{ mm}$.

Уверења о еталонирању.

"GEOPROMET" d.o.o.

Broj 52/19
Podgorica, 05.03. 2019.

D.O.O. "PROSTOR-PROJEKT"
GEODETSKI RADovi
Broj 36/1-19
Podgorica, 27.02. 2019. god.

UGOVOR

-korišćenju geodetske opreme -

Zaključen dana 27.02.2019.godine u Podgorici, između

1. Preduzeća Geopromet DOO, ul. 4. jula 107/15 iz Podgorice, koga zastupa izvršni direktor Ivan Delić, dipl.ing.geod.

2. Preduzeća ProstorProjekt DOO, Put Radomira Ivanovića bb, Podgorica, koga zastupa izvršni direktor Caričić Vladislav, dipl.ing.arh.

ČLAN 1.

Predmet ovog ugovora je ustupanje na povremeno korišćenje instrumenta za globalno pozicioniranje Topcon Hiper V, broj prijemnika 1143-12089, antena 1143-12089, koji je vlasništvo preduzeća Geopromet DOO.

ČLAN 2.

Ugovor se sklapa na određeno vrijeme u trajanju od 12 mjeseci, a može se raskinuti uz predhodno obavještenje saugovarača o prestanku saradnje.

ČLAN 3.


Sporove koji bi eventualno nastali po osnovu ovog Ugovora, ugovorene strane će pokušati da riješe sporazumno.

ČLAN 4.

Ovaj Ugovor je sačinjen u 4(četiri) istovjetna primjerka od kojih svaka strana zadržava po 2(dva).

GEOPROMET DOO

Izv.dir. Ivan Delić, dipl.ing.geod.
ul.4 Jula 107/15-Podgorica

.....


PROSTORPROJEKT DOO

Izv.dir. Caričić Vladislav, dipl.ing.arh.
Put Radomira Ivanovića bb-Podgorica

.....





UVJERENJE O ETALONIRANJU

Datum: 17.01.2019

Broj uverenja: 003/19/01

Ukupan broj strana: 2

Naziv:

Mjerni uređaj za primjenu tehnologije globalnog pozicioniranja

Proizvođač:

Topcon

Tip:

Prijemnik: Hiper V
Antena: Hiper V

Identifikacioni broj:

Prijemnik: 1143-12089
Antena: 1143-12089

Datum etaloniranja:

17.01.2019

Korisnik merila:

GEOPROMET D.O.O.
PODGORICA, 4 jula bb, zgrada Zetogradnje L - 50

Merenje izvršio:

Dragana Živković,
Tehnički saradnik



Ovlašćeno lice

Sanja Plemić, dipl.geod.inž
Zam. rukovodioca laboratorije

VEKOM GEO d.o.o. Laboratorija za etaloniranje mjerila u geodeziji, građevini i srodnim oblastima kao i mjerila zapremine
Trebinska 24, 11000 Beograd, Srbija T/F: +381 (0) 11 2850655 M: +381 (0) 63 638787
www.vekom.com e-mail: office@vekom.com

Aktivnosti ocjene usaglašenosti izvedene na lokaciji postovnice Laboratorije za etaloniranje mjerila u geodeziji, građevini i srodnim oblastima kao i mjerila zapremine
VEKOM GEO d.o.o. Beograd - Dio stranog društva poslovna jedinica VEKOM GEO - Podgorica.
27. marta br. 46, 81000 Podgorica, Crna Gora M: +382 (0) 69 349506

Datum: 17.01.2019

Broj uverenja: 003/19/01

Ukupan broj strana: 2

Uređaj koji se etalonira:

Mjerni uređaj (satelitski prijemnik i satelitska antena) za primjenu tehnologije globalnog pozicioniranja.

Metoda etaloniranja:

Upoređenje veličina izvedenih iz frekvencije kvarcnog oscilatora prijemnika i frekvencije rubidijumskog i cezijumskog oscilatora satelita.

Uvjeti etaloniranja:

Alanov standard za interval od 1 s: $6,0 \times 10^{-9}$

Horizontalno odstupanje faznog centra: < 10 mm

Mjerna nesigurnost kodnih pseudodužina (C1): 0,20 m

Mjerna nesigurnost kodnih pseudodužina (P2): 0,32 m

Mjerna nesigurnost faznih pseudodužina (L1): 2,2 mm

Mjerna nesigurnost faznih pseudodužina (L2): 2,5 mm

Mjerna nesigurnost:

Nesigurnost statičkog pozicioniranja:

Horizontalno: $(3+0.5 \times D, D \text{ u km})$ mm

Vertikalno: $(6+0.5 \times D, D \text{ u km})$ mm

Nesigurnost kinematičkog pozicioniranja:

Horizontalno: $(5+0.5 \times D, D \text{ u km})$ mm

Vertikalno: $(10+0.5 \times D, D \text{ u km})$ mm

Metodološka sledivost:

Rezultat etaloniranja je slediv do nacionalnih etalona jedinice vremena, dužine i ugla, ostvarenih komparativnom analizom sa preciznim satelitskim mjerenjima, te poređenjem sa cezijumskim i rubidijumskim oscilatorima, NIST Amerika.

Kraj uverenja o etaloniranju.



MINISTARSTVO FINANSIJA
UPRAVA ZA NEKRETNINE

11.06.2018
broj: 11.06.2018.god.

ime i prezime: Bracanovića b.b.
matični broj (PIB): 02010658

„GEOPROMET”D.O.O.

Ul. 4 Jula br.105/17
Podgorica

RAČUN broj 64
izdat na Vaš broj _____

Za korišćenje podataka mreže permanentnih stanica MONTEPOS:

- period od dvije godine: od 10.06.2018. do 10.06.2020. godine
- tip servisa: RTK

UKUPNO UPLAĆENO: 1.500,00€
(slovima: jednahiljadaipetstotinaeura)

Navedeni iznos je uplaćen na lični račun Državnog trezora broj 832-1081-58 (prihod od djelatnosti Uprave za nekretnine).

Fakturisala

Milena R. Jovanović

DIREKTOR

Dragan Kovačević

