



Crna Gora
Ministarstvo prostornog planiranja,
urbanizma i državne imovine

Adresa: IV Proleterske brigade broj 19
81000 Podgorica, Crna Gora
Tel: +382 20 446 200
Tel: +382 20 446 339


Broj: 08-332/23-8882/8

Podgorica, 19.12.2023. godine

VUKSANOVIĆ FRANO

SUTOMORE
Obala Iva Novakovića bb

Dostavljaju se urbanističko-tehnički uslovi broj 08-332/23-8882/8 od 19.12.2023. godine, za izradu tehničke dokumentacije za izgradnju novih objekata u okviru proizvodne zone na urbanističkoj parceli PZ 391 i PZ 392, u zahvatu Prostornog plana posebne namjene za obalno područje Crne Gore – Detaljna razrada lokacija „Prva faza privredne zone Bar“ („Službeni list Crne Gore CG“, br. 56/18), u Opštini Bar.




MINISTAR
Janko Odović

Dostavljeno:

- Podnosiocu zahtjeva
- U spise predmeta
- Direkciji za inspekcijski nadzor
- a/a

URBANISTIČKO - TEHNIČKI USLOVI

1.	<p>Broj: 08-332/23-8882/8 Podgorica, 19.12.2023. godine</p>		<p>Crna Gora</p> <p>Ministarstvo prostornog planiranja, urbanizma i državne imovine</p>
2.	<p>Ministarstvo prostornog planiranja, urbanizma i državne imovine, na osnovu člana 74 Zakona o planiranju prostora i izgradnji objekata ("Službeni list Crne Gore", br. 64/17, 44/18, 63/18, 82/20, 86/22, 04/23) i podnijetog zahtjeva VUKSANOVIĆ FRANA iz Sutomora, izdaje:</p>		
3.	<p>URBANISTIČKO-TEHNIČKE USLOVE za izradu tehničke dokumentacije</p>		
4.	<p>za izgradnju novih objekata u okviru proizvodne zone na urbanističkoj parceli PZ 391 i PZ 392, u zahvatu Prostornog plana posebne namjene za obalno područje Crne Gore – Detaljna razrada lokacija „Prva faza privredne zone Bar“ („Službeni list Crne Gore CG", br. 56/18), u Opštini Bar.</p>		
5.	<p>PODNOŠILAC ZAHTJEVA:</p>	<p>VUKSANOVIĆ FRANO iz Sutomora</p>	
6.	<p>POSTOJEĆE STANJE</p> <p><i>Katastarski podaci</i></p> <p>Prema listu nepokretnosti 2268 - prepis KO Novi Bar, evidentirano je sljedeće:</p> <ul style="list-style-type: none"> - katastarska parcela 6394/1, livada 1.klase, površine 1056 m² <p>Prema listu nepokretnosti 2267 - prepis KO Novi Bar, evidentirano je sljedeće:</p> <ul style="list-style-type: none"> - katastarska parcela 6393/2, livada 1.klase, površine 2122 m² <p>Prema listu nepokretnosti 1439 - prepis KO Novi Bar, evidentirano je sljedeće:</p> <ul style="list-style-type: none"> - katastarska parcela 6393/2, livada 1.klase, površine 2122 m² <p>Prema listu nepokretnosti 4154 - prepis KO Novi Bar, evidentirano je sljedeće:</p> <ul style="list-style-type: none"> - katastarska parcela 6399/1, njiva 1.klase, površine 457 m² <p>Prema listu nepokretnosti 4156 - prepis KO Novi Bar, evidentirano je sljedeće:</p> <ul style="list-style-type: none"> - katastarska parcela 6399/4, livada 1.klase, površine 705 m² <p>Prema listu nepokretnosti 4157 - prepis KO Novi Bar, evidentirano je sljedeće:</p> <ul style="list-style-type: none"> - katastarska parcela 6399/5, livada 1.klase, površine 564 m² 		

Prema listu nepokretnosti 1771 - izvod KO Novi Bar, evidentirano je sljedeće:

- katastarska parcela 6398, livada 1.klase, površine 3846 m²

Prema listu nepokretnosti 244 - prepis KO Novi Bar, evidentirano je sljedeće:

- katastarska parcela 6394/2, livada 1.klase, površine 1212 m²

Prema listu nepokretnosti 1640 - prepis KO Novi Bar, evidentirano je sljedeće:

- katastarska parcela 6393/1, livada 1.klase, površine 5183 m²

Prema listu nepokretnosti 1517 - prepis KO Novi Bar, evidentirano je sljedeće:

- katastarska parcela 6404, broj zgrade 1, zgrade u poljopriv.i šumars., površine u osnovi 278 m²,
- katastarska parcela 6404, broj zgrade 2, zgrade u poljopriv.i šumars., površine u osnovi 223 m²,
- katastarska parcela 6404, broj zgrade 3, zgrade u poljopriv.i šumars., površine u osnovi 178 m²,
- katastarska parcela 6404, broj zgrade 4, zgrade u poljopriv.i šumars., površine u osnovi 74 m²,
- katastarska parcela 6404, broj zgrade 5, zgrade u poljopriv.i šumars., površine u osnovi 78 m²,
- katastarska parcela 6404, broj zgrade 6, zgrade u poljopriv.i šumars., površine u osnovi 658 m²,
- katastarska parcela 6404, broj zgrade 7, zgrade u poljopriv.i šumars., površine u osnovi 83 m²,
- katastarska parcela 6404, broj zgrade 8, zgrade u poljopriv.i šumars., površine u osnovi 50 m²,
- katastarska parcela 6404, broj zgrade 9, zgrade u poljopriv.i šumars., površine u osnovi 222 m²,
- katastarska parcela 6404, broj zgrade 10, zgrade u poljopriv.i šumars., površine u osnovi 251 m²,
- katastarska parcela 6404, broj zgrade 11, zgrade u poljopriv.i šumars., površine u osnovi 210 m²,
- katastarska parcela 6404, dvorište, površine 6939 m²,
- katastarska parcela 6406, livada 1.klase, površine 2176 m²

Podaci o teretima i ograničenjima:

- katastarska parcela 6404, broj zgrade 9 – zabilježba objekta koji nije izgrađen u skladu sa zakonom; građenje na tuđem zemljištu
- katastarska parcela 6404, broj zgrade 10 – zabilježba objekta koji nije izgrađen u skladu sa zakonom; građenje na tuđem zemljištu
- katastarska parcela 6404, broj zgrade 11 – zabilježba objekta koji nije izgrađen u skladu sa zakonom; građenje na tuđem zemljištu

Prije izgradnje objekta na predmetnoj lokaciji investitor ima obavezu da poruši postojeće objekte, radi izgradnje novog objekta.

	Za rušenje objekata, potrebno je da se vlasnik zahtjevom obrati nadležnom inspeksijskom organu, u skladu sa članom 113 Zakona o planiranju prostora i izgradnji objekata ("Službeni list Crne Gore", br. 64/17, 44/18, 63/18, 82/20, 86/22, 4/23).
7.	PLANIRANO STANJE
7.1.	Namjena parcele odnosno lokacije
	<p>Prema grafičkom prilogu br. 2 – Plan namjena površina, urbanističke parcele PZ 391 i PZ 392 planirane su na površinama za industriju i proizvodnju - IP, u okviru lučko-industrijskog kompleksa.</p> <p>Prema grafičkom prilogu br. 4 – Plan funkcijske organizacije, PZ 391 i PZ 392 se nalaze u okviru proizvodne zone.</p> <p style="text-align: center;">Industrija i proizvodnja</p> <p>Područje industrije i proizvodnje obuhvata površine namijenjene za razvoj privrednih djelatnosti koje nijesu dozvoljene u drugim područjima odnosno šire prostorno-planske cjeline. Na ovim površinama mogu se planirati: privredni objekti, proizvodno-zanatstvo, skladišta, stovarišta, robno-distributivni centri, rafinerije, flotacije, topionice, željezare, asfaltna i betonske baze, skladišta opasnih materija i eksploziva i sl.; servisne zone; slobodne zone i skladišta; objekti i mreže infrastrukture; komunalno - servisni objekti javnih preduzeća i privrednih društava i stanice za snabdijevanje motornih vozila gorivom (pumpne stanice).</p> <p>Kao prateće namjene kompatibilne sa osnovnom, mogu se planirati: objekti i sadržaji poslovnih, komercijalnih i uslužnih djelatnosti; smještajni i zdravstveni objekti, dječiji vrtići i rekreativne površine za njihove potrebe; - parkinzi i garaže za smještaj vozila korisnika (zaposlenih i posjetilaca).</p> <p style="text-align: center;">PROIZVODNA ZONA</p> <p>Urbanističke parcele PZ 391 i PZ 392 nalaze se u okviru prve cjeline proizvodne zone. Prva cjelina je prostor u zaleđu sadašnje lučke zone koja se nalazi između saobraćajnica IV-IV, 1-1, VII-VII i 3-3 (od lučke zone do željezničkih postrojenja i sadašnje autobuske i željezničke stanice). Ova prostorna cjelina je namijenjena za razvoj različitih programa: proizvodnje finalnih proizvoda, oplemenjivanja, dorade, prerade, montaže, pakovanja, servisiranja i drugih poslova vezanih za različite industrijske grane kao što su prehrambena, tekstilna, elektronska, kožarska, mašinska i druga ekološki pogodna industrija. Ovi programi se odnose na industrijske grane koje nemaju izražene negativne efekte na životnu sredinu (poljoprivredna, tekstilna, elektronska i sl.).</p> <p>Struktura: Svaki modul u proizvodnoj zoni obuhvata: proizvodne hale; zatvorena, otvorena i specijalna skladišta za skladištenje sirovina, repromaterijala i gotovih proizvoda; drumske saobraćajnice i parking prostor; pretovarne frontove i manipulativne površine; željezničke kolosjeka (ukoliko postoje zahtjevi); pretovarnu i transportno-manipulativnu mehanizaciju; poslovno-upravljački sistem; sistem održavanja i tehničku službu; informacijski sistem i prateću tehničku infrastrukturu.</p>

	<p>Funkcije: dorada i finalizacija proizvoda izvozno orijentisanih industrijskih grana; finalizacija i montaža proizvoda svjetskih firmi, čiji je cilj približavanje proizvodnje tržištu i smanjenje logističkih troškova; proizvodnja, prerada, dorada i montaža proizvoda namijenjenih užem gravitacionom području; pakovanje, prepakivanje i etiketiranje proizvoda; oplemenjivanje.</p>
7.2.	<p>Pravila parcelacije</p>
	<p>Urbanističke parcele PZ 391 i PZ 392 sastoje se:</p> <ul style="list-style-type: none"> - PZ 391 sastoji se od djelova kat.parcela 6404, 6406, 6393/2 i 6393/1 KO Novi Bar; - PZ 392 sastoji se od djelova kat.parcela 6393/2, 6399/2, 6404, 6394/2, 6398, 6399/1, 6399/4 i 6399/5 KO Novi Bar <p>i nalaze se u zahvatu Prostornog plana posebne namjene za obalno područje Crne Gore – Detaljna razrada lokacija „Prva faza privredne zone Bar“ („Službeni list Crne Gore CG“, br. 56/18), u Opštini Bar.</p> <p>Osnove za parcelaciju i preparcelaciju</p> <p>Prostor zahvaćen ovom Detaljnom razradom veoma je heterogen kada se radi o postojećem stanju parcelacije. U tom prostoru postoje tri cjeline zemljišta sa različitim podcjelinama u odnosu na parcelaciju:</p> <ul style="list-style-type: none"> - prvu cjelinu predstavlja pretežno prirodni tj. malo čovekom izmjenjen masiv Volujice, na kome praktično nema klasične katastarske parcelacije, ali ima, uslovno rečeno, nekoliko parcela na kojima su razvijeni terminali za tečne terete i skladišta B materija. - drugu cjelinu čini formirani i pretežno izgrađeni prostor luke od akvatorije do saobraćajnice IV–IV, nastao uglavnom eksproprijacijom ranijih katastarskih parcela u Barskom polju i koji je formiran kao jedinstven prostor ali sa različitim funkcionalnim jedinicama, namijenjenim raznim funkcijama luke. Iste karakteristike ima i dio Servisne zone uz ulicu JNA kao i sva željeznička postrojenja. - treća cjelina je prostor u zahvatu ulica IV–IV, staničnih kolosjeka i prve reonske grupe kolosjeka i dio između staničnih kolosjeka i ulice IX–IX i ima pretežno nasljeđenu katastarsku parcelaciju proisteklu uglavnom iz poljoprivredne namjene zemljišta u Barskom polju. Istina, i u tom dijelu prostora ima formiranih urbanističkih parcela iz ranijih perioda (naselje „Trudbenik“ i sl.), ali je njih malo u velikoj grupi nepromjenjenih katastarskih parcela oslonjenih na nekada važne saobraćajnice koje su dijagonalno presijecale ovaj dio Barskog polja i koje se novom saobraćajnom matricom ukidaju. <p>Urbanističke parcele</p> <p>Urbanistička parcelacija je utvrđena na nivou strukturalne odrednice — modula urbanističke parcele. Formiranje lokacije kao mjesta građenja je moguće od jednog ili više modula, a moguće je i formiranje više lokacija unutar jednog modula.</p> <p>Ovakvo rješenje ima za cilj što je moguće veću fleksibilnost prema konkretnom budućem investicionom zahtjevu kojim se obavezno iskazuju bliže prostorne i tehničko-tehnološke potrebe investitora u dijelu izvođenja promjena u prostoru</p>

	<p>neophodnih za realizaciju odgovarajućeg investicionog programa. Ovakav pristup podrazumijeva da se u postupku sprovođenja Detaljne razrade konačna urbanistička, odnosno građevinska parcela određuje prema investicionom zahtjevu, a ne da se investicioni zahtjev prilagođava unaprijed zadatoj urbanističkoj parceli. Svi ostali uslovi, posebno koeficijent zauzetosti parcele, utvrđuju se na konačno određenu urbanističku parcelu kao cjelinu. To znači da se ne mogu utvrđivati urbanističko-tehnički uslovi izvođenjem zbira u slučaju kada više modula urbanističke parcele formira jednu građevinsku parcelu, odnosno izvođenjem količnika u slučaju kada više građevinskih parcela formira jedan modul urbanističke parcele.</p> <p>Površina urbanističke parcele PZ 391 je 6012,23 m². Površina urbanističke parcele PZ 392 je 2874,88 m².</p>
7.3.	<p>Građevinska i regulaciona linija, odnos prema susjednim parcelama</p>
	<p style="text-align: center;">USLOVI ZA IZGRADNJU I UREĐENJE PROSTORA</p> <p style="text-align: center;">Urbanistički uslovi</p> <ul style="list-style-type: none"> - Vlasnici ili korisnici parcele moraju sve svoje proizvodne, skladišne i druge potrebe da zadovolje isključivo na svojoj parceli, podrazumevajući pri tome i privredna vozila i putnička vozila zaposlenih i to na način koji ne ugrožava vlasnike i korisnike okolnih parcela. Isključuje se parkiranje putničkih i privrednih vozila na kolovozima, trotoarima i zelenim površinama; - Grupisanje kapaciteta unutar određene namjene površina vrši se po principu kompatibilnosti, tj. podrazumeva se da se aktivnosti na susjednim ili bliskim parcelama međusobno ne ugrožavaju bukom, vibracijama, emisijama i na druge moguće načine, podrazumevajući tu i opasnost od požara i eksplozije; - Poželjno je da objekti koji se grade za proizvodne i druge svrhe unutar iste namjene površina, budu tipizovani po veličini, rasponima, materijalu, boji i drugim karakteristikama. Poželjno je da objekti najmanjih površina budu ne samo montažni, nego i demontažni, kako bi se za slučaj potrebe mogli premeštati. Visina ograda se određuje na maksimalno 3,0 m. Ograde treba da su transparentne i poželjno je da su unificirane, u cjelini ili u pojedinačnim ulicama u zoni. <p style="text-align: center;">Urbanistički parametri</p> <p>Koeficijent zauzetosti zemljišta (zemljište pod objektom/objektima) određuje se za privrednu zonu u cjelini na maksimalno 0,5 od površine parcele.</p> <p>Spratnost objekata može biti od P do P + 4 (pet etaža) tj. do granice koja ne zahtjeva liftove za vertikalni transport ljudi, a odnosi se samo na objekte koji služe namjenama kod kojih je moguće organizovati osnovnu funkciju objekata u više etaža.</p> <p>Koeficijent izgrađenosti (odnos površine parcele i bruto površine svih izgrađenih etaža) može biti najviše do 2,5.</p>

Osnove regulacionog rješenja

Regulacija prostora zahvaćenog Detaljnom razradom se utvrđuje prema osovinama kolskih saobraćajnica čije su karakteristične tačke iskazane u apsolutnim koordinatama.

Regulacione linije urbanističke parcele se utvrđuju na spoljne linije putnog pojasa saobraćajnica. Regulacija saobraćajne mreže se utvrđuje prema apsolutnim koordinatama tjemena i raskrsnica.

Građevinske linije objekata se određuju paralelno i/ili upravno na regulacione linije. Građevinske linije za objekte koji se grade na urbanističkoj parceli određuju se paralelno na najmanje 5 (pet) metara od regulacione linije prema saobraćajnici i prema granici sa dodirnim urbanističkim parcelama. U zoni raskrsnica, građevinske linije se postavljaju upravno na najmanje 10 (deset) metara od tangentskih tačaka radijusa spoljnih krivina saobraćajnica u raskrsnici.

POSEBNI USLOVI ZA IZGRADNJU I REKONSTRUKCIJU OBJEKATA

Objekti u proizvodnoj i trgovačkoj zoni

Pri izboru tipa objekata u proizvodnoj i trgovačkoj zoni i njihovnih osnovnih parametara, potrebno je pridržavati se važećih normi i propisa. Osnovu za projektovanje i formiranje „layout” –a objekata u proizvodnoj i trgovačkoj zoni čini tok odvajanja tehnoloških, proizvodnih, prodajnih, administrativno-informacionih i poslovnih procesa i aktivnosti pri realizaciji određenih funkcija. Raspored opreme i radnih mjesta može da se formira na više načina kao što su: prema procesu (raspored prati se tok procesa), prema proizvodu (raspored prati zahtjeve proizvoda) ili kombinovano (prema procesu i proizvodu).

Građevinski objekat i njegovi djelovi (zidovi, pregrade, tavanice i drugi konstruktivni elementi), projektuju se, izgrađuju i održavaju tako da obezbeđuju: zaštitu od atmosferskih uticaja, odstranjivanje hemijskih štetnosti nastalih procesom rada, zagrijavanje i provjetravanje određenih prostorija, osvijetljenost prostorija i mjesta rada, zaštitu od buke i vibracija, bezbjednost kretanja radnika i transportnih sredstava, zaštitu od vlage, toplotnu izolaciju i dr.

Radne prostorije projektuju se, izgrađuju i održavaju tako da obezbeđuju: bezbjednost radnika na radu, zaštitu od hemijskih i fizičkih štetnosti određenu jugoslovenskim propisima i standardima, bezbjednost kretanja radnika i sredstava.

Privremeni objekti kao što su kiosci i kontejneri mogu se koristiti za radne i pomoćne prostorije ako su ispunjene opšte mjere zaštite na radu i ako čista visina prostorije nije manja od 2,2m.

Proizvodni objekti mogu da se podele na dvije osnovne grupe: prizemne i spratne. **Prizemne zgrade** se često primenjuju u metalnoj i metaloprerađivačkoj industriji (proizvodnja težih komada). Najmanja visina prostorija u ovim zgradama iznosi od 3 do 4 m.

Spratne zgrade su veoma pogodne za primenu u montažnoj proizvodnji elektronike, radio i televizijskih uređaja, računara, precizne mehanike, u laboratorijama i dr. Višespratna izgradnja je posebno pogodna za smeštaj upravno poslovnih službi, projektantskih biroa i dr. Pri projektovanju zgrada sa više spratova, treba voditi

računa da se usvoji odgovarajuća spratna visina da bi se dobilo pogodno prirodno osvjetljenje.

Spratna visina od 4m dozvoljava da dubina prostorije iznosi do 7m, veća dubina prostorije zahtjeva povećanje spratne visine. Najmanja veličina radnih prostorija zavisi od vrste posla koji se obavlja.

Kod proizvodnih procesa čista visina se kreće od 2,6 do 3m, površina po jednom zaposlenom 2 m², a zapremina po radniku od 10 do 12 m³.

Kod administrativnih i projektanskih poslova, čista visina je min 2,4 m površina 3 m² /radniku i zapremina 10 m³ /radniku. Kod višespratnih prodajnih objekata spratna visina u prizemlju je 4,5–5 m, u višim spratovima 3,75–4,5 m, a u krovnom spratu 3–4 m.

Za komunikacione površine uzima se 1/3 ukupne površine (10 m² na 15 osoba). U svakom prodajnom prostoru objekata koji rade po principu samoposluge 50–60% površine otpada na saobraćajne površine i prolaze.

U vezi saobraćajnica i otvora u objektima, potrebno je obezbijediti nesmetan protok robe, transportnih sredstava i ljudi. Tako gabariti za prolaz drumskih transportnih sredstava imaju minimalne mjere 3 m x 4,5 m (širina x dužina), za putničke automobile 2 x 2,5 m, željezničke kompozicije 4,5 x 6,5 m, viljuškare i elektro kolica 2 x 2,5 m. Pješački prolazi, zavisno od očekivanog broja ljudi, moraju imati minimalnu širinu 1,1 m do 2,2 m, odnosno normalnu širinu od 1,2 do 2,4 m.

Raspored i broj izlaznih vrata na prizemnim građevinskim objektima, treba da bude takav da odstojanje između najudaljenijeg radnog mjesta i najbližeg izlaza ne bude veće od 50 m. Kod višespratnih građevinskih objekata, raspored i broj izlaznih vrata treba, po pravilu, da bude takav da odstojanje između najudaljenijeg radnog mjesta i najbližeg izlaza na stepenište ne bude veće od 30 m. Građevinski objekti dužine od 30 m i sa više od 3 sprata, moraju imati najmanje dva dovoljno udaljena stepeništa, od kojih se jedno koristi u slučaju opasnosti.

U svim radnim prostorijama moraju se obezbijediti mikroklimatski uslovi, zagrijavanje i provjetravanje, u skladu sa važećim propisima i normama. Radni prostor mora biti propisno osvetljen, tako da, zavisno od vrste posla koji se obavlja, jačina osvjetljenja radnog mjesta se kreće od 50–100 lx za grube radove do 1.000– 5.000 lx za vrlo fin rad.

Površina proizvodnog pogona može se grubo podeliti na: proizvodni dio, čija se prosječna vrijednost specifične površine u (m²) na jednu proizvodnu mašinu kreće od 10 do 60 m² (za industrije koje se mogu naći u proizvodnoj zoni), na odeljenje pripreme materijala sa prolazima i manipulativnim prostorom koji ima površinu od 20 do 30 m², dok je za odeljenje tehničke kontrole potrebno je 6–8 m² za jednog kontrolora.

Površina prostorije predviđene za obavljanje administrativnih poslova mora iznositi najmanje 3 m² po jednom zaposlenom radniku, a u konstrukcionom birou najmanje 5 m² po radnom mjestu (radnom stolu).

Opšta odeljenja i sanitarne prostorije se dimenzionišu u funkciji broja radnika, njihovih aktivnosti i vremena njihovog zadržavanja u prostoru.

	<p>Potrebna površina za odeljenje za ručavanje radnika je 1 m² po radniku (prosečno zadržavanje 15–20 min.), za garderobu 0,5 m² po radniku, za sanitarne objekte 0,45 m² po radniku (jedna WC kabina dolazi na 10–15 žena i 20–25 muškaraca, jedna tuš kabina od 1 m² na 10 radnika ili grupni tuševi površine 0,5 m² po radniku (jedan tuš na 20 radnika).</p> <p>Prilikom izrade tehničke dokumentacije poštovati :</p> <ul style="list-style-type: none"> •Pravilnik o načinu izrade i sadržini tehničke dokumentacije za građenje objekta („Službeni list Crne Gore“, br. 44/18, 43/19). •Pravilnik o načinu obračuna površine i zapremine zgrade („Službeni list Crne Gore“, br. 60/18). <p>Objekat projektovati u duhu sa tehničkim propisima, normativima i standardima za projektovanje ove vrste objekata.</p> <p>Procedure izrade tehničko-investicione dokumentacije, kao i samo građenje, mora se sprovoditi u svemu prema važećoj zakonskoj regulativi.</p>
8.	<p>PREPORUKE ZA SMANJENJE UTICAJA I ZAŠTITU OD ZEMLJOTRESA, KAO I DRUGE USLOVE ZA ZAŠTITU OD ELEMENTARNIH NEPOGODA I TEHNIČKO-TEHNOLOŠKIH I DRUGIH NESREĆA</p>
	<p>Klimatski uslovi</p> <p>Osnovne odlike mediteranske klime su blage zime, dugotrajna topla ljeta, jeseni prijatne, duge i toplije od proljeća. U toku 300 dana godišnje ovdje vladaju srednje mjesečne temperature iznad 10°C, a u toku 6 mjeseci, temperature su više od 15°C. Ovo primorje po svakom kvadratnom kilometru dnevno, tokom ljeta, primi oko 7 miliona kilovat časova, što je ogroman toplotni potencijal koji u uslovima dugog vegetacionog perioda i drugih činilaca omogućava uzgoj raznovrsnih poljoprivrednih kultura. Međutim, ograničavajući faktor u pogledu poljoprivrednih aktivnosti jeste nedostatak padavina u vegetacionom periodu, te je neophodno navodnjavanje mnogih kultura. Isto tako, jedan od ograničavajućih faktora za uzgoj citrusa, pored hladnih i jakih vetrova, je i pojava temperatura ispod 0°C (godišnje 4–9 dana), naročito u Barskom polju.</p> <p>Inače, povoljan toplotni režim tokom godine, malo padavina – osim u drugoj polovini jeseni, neznatna oblačnost, stvaraju povoljne uslove u ovoj zoni za formiranje naselja (kratka grejna sezona, pješaka dostupnost mnogim gradskim sadržajima u toku većeg dijela godine, itd), razvoja turističke privrede i drugih gradskih aktivnosti u skladu i sa ostalim prirodnim činiocima (kupališna sezona traje do 6 mjeseci – temperature iznad 18°C, dugo trajanje dnevne osunčanosti – preko 7 časova dnevno, temperatura morske vode u toku 6 mjeseci godišnje iznosi više od 18°C, raznovrsni biljni pokrivač daje posebna obilježja ovom dijelu primorja) Jedan od značajnijih klimatskih faktora koji pored ostalih (insolacija, padavine), koji opredjeljuje organizaciju naselja, karakter mreže saobraćajnica, lociranje industrije u odnosu na naselje, orijentaciju zgrada, građevinsku fiziku, jeste smjer duvanja najjačih i najčešćih vetrova. Iz sjeveroistočnog pravca duva bura, hladan i jak vjetar koji, pored ostalog, utiče na smanjenje i onako niske relativne vlažnosti vazduha za 20%. Jugo duva sa mora i to je topao vlažan i jak vjetar (na mahove prelazi brzinu</p>

od 80 km na čas). Ostali vetrovi koji se javljaju pretežno u ljetnjem periodu donose svojevrsno osvježenje poboljšavajući, uglavnom mikroklimatske uslove naselja i njihove okoline u ovom delu primorja. To znači, da su, pored ostalih prirodnih činilaca, bura i jugo, jedan od značajnijih faktora organizacije, uređenja izgradnje i korišćenja primorskog dijela opštine Bar. Na središnjem, planinskom dijelu Opštine sa visinama iznad 800 mnv, gde se sučeljavaju uticaji kontinentalne i maritimne klime, vlada blaga planinska klima, što za posledicu ima pojavu sniježnog pokrivača u zimskoj sezoni. Ovi, i ostali prirodni uslovi, svrstavaju ove površine u tipično šumska staništa.

Stepen seizmičkog intenziteta

Analizirajući seizmološke karakteristike teritorije opštine Bar, dolazi se do sledećih konstatacija:

a) Tereni sa najvećim opasnosti od pojave jačih (oko 9° MKS skale) zemljotresa nalaze se u zoni grada Bara – između Rumije, Lisinja i Sutormana, od Šušanja do Volujice. Praktično, najveća opasnost od jačih zemljotresa može se očekivati na prostoru Barskog polja i obodnih padina pomenutih planina, odnosno na prostoru koji je, istovremeno, po velikom broju drugih kriterijuma, najpogodniji za život. Cijelo barsko primorje je ugroženo pojavom zemljotresa sličnog očekivanog intenziteta i b) viši dijelovi barske Opštine (planinski vijenci), ali i zona ka Skadarskom jezeru, ugroženi su pojavom zemljotresa jačine do oko 8° MKS skale. Na osnovu prethodnih konstatacija, neophodno je u građevinarstvu, preduzimati antiseizmičke mjere zaštite, kako se ne bi ponovile negativne posledice zemljotresa iz 1979. godine, ne samo na teritoriji planskog područja, već i na teritoriji cijele opštine Bar.

Mjere zaštite od seizmičkih razaranja obuhvataju planiranje, projektovanje i izvođenje objekata i građevinskih radova u skladu sa standardima MEST EN 1998-1 i nacionalnim standardom MEST EN 1998-1/NA.

Projekat konstrukcije prilagoditi arhitektonskom rješenju uz pridržavanje važećih propisa i pravilnika: Pravilnik o opterećenju zgrada PBAB 87 - „Sl. List SFRJ”, br. 11/87) i Pravilnik o tehničkim normativima za izgradnju objekata visokogradnje u seizmičkim područjima – „Sl. List SFRJ”, br. 31/81, 49/82, 21/88 i 52/90).

Izbor fundiranja novih objekata prilagoditi zahtjevima sigurnosti, ekonomičnosti i funkcionalnosti objekata. Posebnu pažnju obratiti na propisivanje mjera antikorozivne zaštite konstrukcije, bilo da je riječ o agresivnom djelovanju atmosfere ili podzemne vode.

Projektovanje i građenje objekata

Prilikom projektovanja i građenja na ovom području, koje se karakteriše intenzivnom seizmičkom aktivnošću, mora se strogo voditi računa da povredljivost (vulnerabilitet) objekta ne pređe prihvatljiv nivo, tj. da se preduzmu mjere za što veće smanjenje seizmičkog rizika. Da bi se to postiglo, treba zadovoljiti sledeće opšte kriterijume:

Bezbjednost: svi objekti moraju pružiti punu bezbjednost ljudima u objektu ili oko njega, za potrese sa povratnim periodom do 200 godina.

Reparabilnost: svi objekti se moraju prilagoditi zahtjevu da posle zemljotresa sa povratnim periodom do 200 godina budu reparabilni, uz ekonomski prihvatljiv nivo ulaganja.

Tehničkom dokumentacijom predvidjeti mjere zaštite od požara shodno propisima za ovu vrstu objekata. U cilju zaštite od elementarnih nepogoda postupiti u skladu sa Zakonom o zaštiti i spašavanju («Službeni list CG», br.13/07, 05/08, 86/09 i 32/11 i 54/16) i Pravilnikom o mjerama zaštite od elementarnih nepogoda («Službeni list RCG», br.06/93) i Zakonu o zapaljivim tečnostima i gasovima («Službeni list CG», br.26/10, 31/10, 40/11 i 48/15).

U cilju obezbjeđenja zaštite od požara primjeniti mjere propisane sljedećim zakonima i propisima:

- Zakon o zaštiti i spašavanju („Službeni list CG“, br.13/07, 05/08, 86/09 i 32/11)
Pravilnici:
 - Pravilnik o tehničkim normativima za hidrantsku mrežu za gašenje požara („Službeni list SFRJ“, br.30/91)
 - Pravilnik o tehničkim normativima za pristupne puteve, okretnice i uređene platee za vatrogasna vozila u blizini objekata povećanog rizika od požara („Službeni list SFRJ“, br.8/95)
 - Pravilnik o tehničkim normativima za zaštitu visokih objekata od požara („Službeni list SFRJ“, br.7/84)
 - Pravilnik o tehničkim normativima za zaštitu skladišta od požara i eksplozija („Službeni list SFRJ“, br.24/87)
 - Pravilnik o izgradnji postrojenja za zapaljive tečnosti i o uskladištenju i pretakanju zapaljivih tečnosti („Službeni list SFRJ“, br.20/71, 23/71)
 - Pravilnik o izgradnji stanica za snabdijevanje gorivom motornih vozila i o uskladištenju i pretakanju goriva („Službeni list SFRJ“, br.27/71)
 - Pravilnik o izgradnji postrojenja za tečni naftni gas i o uskladištenju i pretakanju tečnog naftnog gasa („Službeni list SFRJ“, br.24/71, 26/71)

Akt ovog ministarstva Ministarstvu unutrašnjih poslova, broj 08-332/23-8882/6 od 29.11.2023. godine, na koji nije odgovoreno u zakonskom roku.

Shodno članu 9 Zakona o zaštiti i zdravlju na radu („Službeni list CG“, br.34/14 i 44/18), pri izradi tehničke dokumentacije projektant koji u skladu sa propisima o uređenju prostora i izgradnji objekata izrađuje tehničku dokumentaciju za izgradnju, rekonstrukciju ili adaptaciju objekta, namijenjene za radne i pomoćne prostorije i objekte gdje se tehnološki proces obavlja na otvorenom prostoru, dužan je da predvidjeti propisane mjere zaštite na radu u skladu sa tehnološkim projektnim zadatkom.

Pri izgradnji, rekonstrukciji ili rušenju objekta potrebno je izraditi Elaborat o uređenju gradilišta u skladu sa aktom nadležnog ministarstva shodno članu 10 Zakona o zaštiti i zdravlju na radu.

Mjere zaštite na radu

Shodno članu 7 Zakona o zaštiti na radu („Službeni list RCG“, br. 79/04, 26/10, 73/10, 40/11), pri izradi tehničke dokumentacije predvidjeti propisane mjere zaštite na radu u skladu sa tehnološkim projektnim zadatkom.

9. **USLOVI I MJERE ZAŠTITE ŽIVOTNE SREDINE**

Klasifikacija zona ekološkog rizika

Zona I – zanemarljiv rizik (šteta manja od 0,02 mil. DM),

Zona II – mali rizik (šteta od 0,02 do 0,2 mil. DM),

Zona III – srednji rizik (šteta od 0,2 do 2 mil. DM),

Zona IV – veliki rizik (šteta od 2 do 10 mil. DM) i

Zona V – veoma veliki rizik (šteta veća od 10 mil. DM).

DETALJNA RAZRADA PRVE FAZE PRIVREDNE ZONE BAR

Oznaka na karti	Zone i funkcionalne cjeline prema namjeni	Zone eko-rizika
14	Stočni terminal	IV
15	Poslovni centar luke	I
	benzinska stanica	III
16	Proizvodna zona	II-IV
17	Zona dorade	I-II
18	Trgovačka zona	I-II

Mjere i uslovi za zaštitu i unapređenje životne sredine

U skladu sa prethodnom kategorizacijom ekološkog rizika u pojedinim zonama i cjelinama luke, planiraju se i režimi i uslovi zaštite životne sredine. U zonama u kojima je ekološki rizik dat u rasponu, primenjuje se viša kategorija rizika. U zonama zanemarljivog (I) i malog (II) rizika ne predviđaju se posebne mjere zaštite životne sredine, budući da se očekuje da će se profesionalnim projektovanjem, izgradnjom i eksploatacijom objekata izbeći mogućnost većih negativnih uticaja na životnu sredinu.

Uređenje zona velikog rizika (IV) treba sprovesti uvažavajući sljedeće mjere:

- za sve objekte i aktivnosti koji pripadaju ovoj kategoriji ekološkog rizika uraditi procjenu uticaja zahvata na životnu sredinu,
- obezbijediti sigurnosna rastojanja između potencijalno opasnih objekata i aktivnosti i osetljivih objekata i aktivnosti (povrtnjak, proizvodnja hrane, turistički objekti, itd.).
- postrojenje za prečišćavanje komunalnih otpadnih voda projektovati za nivo sekundarnog prečišćavanja,
- kanalisati otpadne vode na stočnom terminalu i podvrgnuti ih predtretmanu pre upuštanja u opštu kanalizaciju,
- u novim pogonima koji proizvode veće količine otpadnih voda predvideti njihov predtretman pre upuštanja u opštu kanalizaciju.

Tehničkom dokumentacijom predvidjeti uslove i mjere za zaštitu životne sredine u skladu sa odredbama Zakona o procjeni uticaja na životnu sredinu („Službeni list CG“, br.75/18) i Zakonom za zaštitu prirode („Službeni list CG“, br.54/16 i 18/19) na osnovu urađene procjene uticaja na životnu sredinu.

Akt Agencije za zaštitu životne sredine - Sektor za izdavanje dozvola i saglasnosti, broj 03-D-4048/2 od 14.12.2023. godine.

10.	USLOVI ZA PEJZAŽNO OBLIKOVANJE
	/
11.	USLOVI I MJERE ZAŠTITE NEPOKRETNIH KULTURNIH DOBARA I NJIHOVE ZAŠTIĆENE OKOLINE
	Ukoliko se prilikom izvođenja građevinskih i zemljnih radova bilo koje vrste na području zahvata naiđe na nalazište ili nalaze arheološkog značenja, prema članu 87 i članu 88 Zakona o zaštiti kulturnih dobara („Sl. list RCG“, br. 49/10, 49/11 i 44/17), pravno ili fizičko lice koje neposredno izvodi radove, dužno je prekinuti radove i o nalazu bez odgađanja obavijestiti Ministarstvo kulture i Upravu za zaštitu kulturnih dobara radi utvrđivanja daljeg postupka.
12.	USLOVI ZA LICA SMANJENE POKRETLJIVOSTI I LICA SA INVALIDITETOM
	Tehničkom dokumentacijom obezbjediti prilaz i upotrebu objekta/objekata licima smanjene pokretljivosti u skladu sa članom 71 Zakona o planiranju prostora i izgradnji objekata i Pravilnikom o bližim uslovima i načinu prilagođavanja objekata za pristup i kretanje lica smanjene pokretljivosti i lica sa invaliditetom („Sl. list CG“ broj 48/13 i 44/15).
13.	USLOVI ZA POSTAVLJANJE I GRADNJU POMOĆNIH OBJEKATA
	/
14.	USLOVI ZA OBJEKTE KOJI MOGU UTICATI NA BEZBJEDNOST VAZDUŠNOG SAOBRAĆAJA
	/
15.	USLOVI ZA OBJEKTE KOJI MOGU UTICATI NA PROMJENE U VODNOM REŽIMU
	Prilikom izrade tehničke dokumentacije poštovati Zakon o vodama („Službeni list Republike Crne Gore“, br. 27/07 i „Službeni list Crne Gore“, br. 73/10, 32/11, 47/11, 48/15, 52/16, 55/16, 02/17, 80/17 i 84/18). Akt Sekretarijata za komunalne poslove i saobraćaj - Opština Bar, broj UPI 14-319/23-762 od 06.12.2023. godine.
16.	MOGUĆNOST FAZNOG GRADENJA OBJEKTA
	Izgradnja i razvoj određenih proizvodnih objekata i prateće infrastrukture odvijace se u skladu sa konkretnim zahtjevima korisnika. Predlaže se modulski sistem projektovanja zone koji omogućava visok stepen fleksibilnosti korišćenja, kao i fazni razvoj i izgradnju.
17.	USLOVI ZA PRIKLJUČENJE NA INFRASTRUKTURU
17.1	Uslovi priključenja na elektroenergetsku infrastrukturu
	Prilikom izrade tehničke dokumentacije potrebno je poštovati sljedeće preporuke EPCG:

	<ul style="list-style-type: none"> • Tehnička preporuka za priključke potrošača na niskonaponsku mrežu TP-2 (II dopunjeno izdanje) • Tehnička preporuka – Tipizacija mjernih mjesta • Uputstvo i tehnički uslovi za izbor i ugradnju ograničavača strujnog opterećenja • Tehnička preporuka TP-1b - Distributivna transformatorska stanica DTS – EPCG 10/0.4 kV <p>Prema grafičkom prilogu br. 8 – Plan elektroenergetske infrastrukture, na urbanističkoj parceli PZ 392 planirana je trafostanica TS 10/0,4 kV.</p> <p>Prema grafičkom prilogu br. 8 – <i>Plan elektroenergetske infrastrukture</i> i prema uslovima nadležnog organa.</p> <p>Akt „CEDIS“-a d.o.o., broj 30-20-04-13532 od 07.12.2023. godine.</p>
17.2	Uslovi priključenja na vodovodnu i kanalizacionu infrastrukturu
	<p>Prema grafičkom prilogu br. 7 – <i>Plan hidrotehničke infrastrukture</i> i prema uslovima nadležnog organa.</p> <p>Akt „Vodovod i kanalizacija“ d.o.o. - Bar, broj 6648 od 06.12.2023. godine.</p>
17.3	Uslovi priključenja na saobraćajnu infrastrukturu
	<p>Manipulativne saobraćajne površine i prostor za parkiranje vozila za pojedine objekte koji se priključuju na predmetnu saobraćajnicu predvideti isključivo u granicama odgovarajuće parcele. Broj priključaka na saobraćajnicu svesti na najmanju mjeru, saglasno značaju u rangu saobraćajnice u mreži.</p> <p>Prilikom dimenzionisanja kolovozne konstrukcije, uzeti u obzir vrstu i obim prognoziranih saobraćajnih opterećenja, hidro–geološke karakteristike tla i klimatske uslove, uz maksimalnu zastupljenost lokalnog građevinskog materijala.</p> <p>Minimalna širina saobraćajne trake je 3 m za jednosmjerni, a 6 m za dvosmjerni saobraćaj. Bočno rastojanje između objekata i gabarita vozila (mereno po širini) mora biti veće od 0,75 m, a vertikalno rastojanje između objekata i gabarita vozila (mereno po visini) veće od 0,5 m. Unutrašnji radijusi okretanja drumskih transportnih sredstava kreću se od 5–8 m, a spoljni od 10–14 m.</p> <p>Širina pješačkih staza je od 1,2m do 2m zavisno od intenziteta pješačkih tokova.</p> <p>Prema grafičkom prilogu br. 5 – Plan saobraćajne infrastrukture i nivelacije i prema uslovima nadležnog organa.</p> <p>Akt Sekretarijata za komunalne poslove i saobraćaj - Opština Bar, broj UPI 14-341/23-761 od 08.12.2023. godine.</p>
17.4	Ostali infrastrukturni uslovi
	Telekomunikaciona mreža

Prilikom izrade tehničke dokumentacije elektronske komunikac. infrastrukt. poštovati:

- Zakon o elektronskim komunikacijama ("SI list CG", br.40/13)
- Pravilnik o širini zaštitnih zona i vrsti radio koridora u kojima nije dopušteno planiranje i gradnja drugih objekata ("SI list CG", br.33/14)
- Pravilnik o tehničkim i drugim uslovima za priključenje, izgradnju i korišćenje elektronske komunikacione mreže, elektronske komunikacione infrastrukture i povezivanje opreme i objekata ("SI list CG", br.41/15)
- Pravilnik o uslovima za planiranje, izgradnju, održavanje i korišćenje pojedinih vrsta elektronskih komunikacionih mreža, elektronske komunikacione infrastrukture i povezane opreme ("SI list CG", br.59/15)
- Pravilnik o zajedničkom korišćenju elektronske komunikacione infrastrukture i povezane opreme ("SI list CG", br.52/14)

Agencija za telekomunikacije i poštansku djelatnost upućuje na primjenu:

- sajt na kome se nalaze relevantni propisi u skladu sa kojim se obavlja izrada tehničke dokumentacije [http:// www.ekip.me/regulativa/](http://www.ekip.me/regulativa/);
- sajt na kome Agencija objavljuje podatke o postojećem stanju elektronske komunikacione infrastrukture <http://ekinfrastuktura.ekip.me/ekip.me> kao i
- adresu web portala <http://ekinfrastuktura.ekip.me/ekip/login.jsp> preko koga sve zainteresovane strane od Agencije za telekomunikacije i poštansku djelatnost mogu da zatraže otvaranje korisničkog naloga, kako bi pristupili georeferenciranoj bazi podataka elektronske komunikacione infrastrukture.

18.

POTREBA IZRADE GEODETSKIH, GEOLOŠKIH (GEOTEHNIČKIH, INŽENJERSKO-GEOLOŠKIH, HIDROGEOLOŠKIH, GEOMEHANIČKIH I SEIZMIČKIH) PODLOGA, KAO I VRŠENJA GEOTEHNIČKIH ISTRAŽNIH RADOVA I DRUGIH ISPITIVANJA

Geološke, inženjersko-geološke, hidrološke i geomehantičke karakteristike
 Površinski dio terena uz obalu i na pretežnom dijelu Luke izgrađen je od aluvijalnih, odnosno morskih sedimenata, heterogenog sastava, sa smjenjivanjem proslojaka šljunka, pjeska i gline. Veći dio je vještački nasut šljunkom, krečnjakom drobinom – dobro vodopropusnim. Debljina ovog sloja iznosi 70–90 m, a deponovan je na osnovnoj stijeni od krečnjaka sa proslojcima dolomita.
 Dublje prema zaleđu teren je izgrađen od aluvijalnih šljunkova, gline i pijeskova, sa čestim smjenjivanjem komponenti, što uslovljava i promjenljivu vodopropusnost, tako da je nivo podzemnih voda od 0–4,0 m od površine terena. Debljina ovog sloja je 40–100 m, a osnovu podinu čine flišne naslage. Brdo Volujica je krečnjačka stijena sa proslojcima dolomita. Na ovom prostoru, sa ciljem projektovanja i izgradnje objekata, vršene su brojne geomehantičke istrage terena. Generalno uzevši, osnovne geomehantičke karakteristike tla na nivou fundiranja kreću se kako slijedi:

Zapreminska težina	8–24 kN/m ³
Ugao unutrašnjeg trenja	18–35
Kohezija	0–25 kN/m ²
Dopuštena nosivost	120–250 kN/m ²

Parametri dejstva zemljotresa i seizmička mikrorejzacija

Seizmički uticaji regionalnih seizmo–geoloških karakteristika terena određeni su kao očekivana prosječna maksimalna ubrzanja osnovne stijene od mogućih žarišta zemljotresa za povratne periode vremena od 50, 100 i 200 godina sa vjerovatnošću pojave od 67%.

Povratni period	50	100	200
Ubrzanje a (g)	0,140	0,190	0,235

Proračune raditi na IX stepen seizmičkog inteziteta po MCS skali. Objekat mora biti izgrađen prema važećim propisima za građenje u seizmičkim područjima. Za potrebe proračuna koristiti podatke Zavoda za hidrometeorologiju o klimatskim i hidrometeorološkim karakteristikama u zoni predmetne lokacije.

Prije izrade tehničke dokumentacije shodno Zakonu o geološkim istraživanjima ("Sl.list RCG", br.28/93, 42/94, 26/07 i "Sl.list CG", br. 28/11) i Pravilniku o sadržaju projekta geoloških istraživanja ("Sl.list CG", br. 68/23) izraditi:

- Elaborat o geofizičkim istraživanjima tla i
- Elaborat o inženjersko-geološkim karakteristikama tla.

19. POTREBA IZRADE URBANISTIČKOG PROJEKTA

/

20. ZA ZGRADE URBANISTIČKO-TEHNIČKI USLOVI SADRŽE I URBANISTIČKE PARAMETRE

Oznaka urbanističke parcele	PZ 391	PZ 392
Površina urbanističke parcele	6012,23 m ²	2874,88 m ²
Maksimalni indeks zauzetosti	0.5	0.5
Maksimalni indeks izgrađenosti	2.5	2.5
Maksimalna površina pod objektima	/	/
Bruto razvijena građevinska površina objekta (max BRGP)	/	/
Maksimalna spratnost objekata	P - P+4	P - P+4

Parametri za parkiranje odnosno garažiranje vozila

Prema Pravilniku o bližem sadržaju i formi planskog dokumenta, kriterijumima namjene površina, elementima urbanističke regulacije i jedinstvenim grafičkim simbolima ("Službeni list Crne Gore", br. 24/10 i 33/14), normativi za parkiranje za osnovne grupe gradskih sadržaja su za:

- stanovanje (na 1000 m²) ----- 15 pm (lokalni uslovi min12, a max 18 pm);
- proizvodnja (na 1000 m²) ----- 20 pm (6-25 pm);
- fakulteti (na 1000 m²) ----- 30 pm (10-37 pm);
- poslovanje (na 1000 m²) ----- 30 pm (10-40 pm);
- trgovina (na 1000 m²) ----- 60 pm (40-80 pm);
- hoteli (na 1000 m²) ----- 10 pm (5-20 pm);
- restorani (na 1000 m²) ----- 120 pm (40-200 pm);
- za sportske dvorane, stadione i sl. (na 100 posjetilaca) ---- 25 pm.

Smjernice za oblikovanje i materijalizaciju, posebno u odnosu na ambijentalna svojstva područja


/

Uslovi za unapređenje energetske efikasnosti

Poboljšanje energetske efikasnosti posebno se odnosi na ugradnju ili primjenu: fotonaponskih panela, niskoenergetskih zgrada, unaprijeđenje uređaja za klimatizaciju i pripremu tople vode korišćenjem solarnih panela za zagrijavanje, unaprijeđenje rasvjete upotrebom izvora svjetlosti sa malom instalisanom snagom (LED, štedne sijalice ili HPS za spoljašnje osvjetljenje), koncepta inteligentnih zgrada (upravljanje potrošnjom energije glavnih potrošača s jednog centralnog mjesta). Sve nabrojane mogućnosti se u određenoj mjeri mogu koristiti pri izgradnji objekata na području obuhvaćenom Detaljnom razradom. U ukupnom energetskom bilansu objekata važnu ulogu igraju toplotni efekti sunca. U savremenoj arhitekturi puno pažnje posvećuje se prihvatu sunčevog zračenja i zaštiti od pretjeranog osunčanja, jer se i pasivni dobici toplote moraju regulisati i optimizovati u zadovoljavajuću cjelinu. Ako postoji mogućnost orijentacije objekata prema jugu, staklene površine treba koncentrisati na južnoj fasadi, dok prozore na sjevernoj fasadi treba maksimalno smanjiti da se ograniče toplotni gubici. Pretjerano zagrijavanje ljeti treba spriječiti sredstvima za zaštitu od sunca, pokretnim sunčanim zastorima od materijala koji sprečavaju prodor UV zraka koji podižu temeperaturu, usmjeravanjem dnevnog svjetla, zelenilom, prirodnim provjetravanjem i sl.

Savremeni tzv. "daylight" sistemi koriste optička sredstva da bi podstakli refleksiju, lomljenje svjetlosnih zraka, ili za aktivni ili pasivni prihvati svjetla. Savremeni pasivni objekti danas se definišu kao građevine bez aktivnog sistema za zagrijavanje konvencionalnim izvorima energije. Za izvođenje objekata uz navedene energetske mjere potrebno je primjenjivati (uz prethodnu pripremu stručnu i zakonodavnu) Direktivu 2002/91/EC Evropskog parlamenta (Directive 2002/91/EC of the European Parliament and of the Council of 16 December 2002 on the energy performance of buildings (Official Journal L001,04/01/2003) o energetskim svojstvima zgrada, što podrazumijeva obavezu izdavanja sertifikata o energetskim svojstvima zgrade, kome rok valjanosti nije duži od 10 god.

Prilikom izrade tehničke dokumentacije poštovati Pravilnik o sadržaju elaborata energetske efikasnosti zgrada ("Službeni list CG", br.47/13).

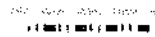
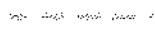


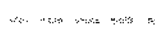

	DOSTAVLJENO: <ul style="list-style-type: none"> - Podnosiocu zahtjeva - Direkciji za inspekcijski nadzor - U spise predmeta - a/a 	
	OBRAĐIVAČI URBANISTIČKO-TEHNIČKIH USLOVA:	Branka Petrović <i>B. Petrović</i> Nataša Đuknić <i>Nataša Đuknić</i>
	 MINISTAR Janko Odović <i>J. Odović</i>	
	PRILOZI	
	<ul style="list-style-type: none"> - Grafički prilozi iz planskog dokumenta - Kopija plana od 07.12.2023.godine, izdata od strane Uprave za katastar i državnu imovinu – PJ Bar - Akt Agencije za zaštitu životne sredine - Sektor za izdavanje dozvola i saglasnosti, broj 03-D-4048/2 od 14.12.2023. godine - Akt Sekretarijata za komunalne poslove i saobraćaj - Opština Bar, broj UPI 14-319/23-762 od 06.12.2023. godine - Akt „Vodovod i kanalizacija“ d.o.o. - Bar, broj 6648 od 06.12.2023. godine - Akt „CEDIS“-a d.o.o., broj 30-20-04-13532 od 07.12.2023. godine - Akt Sekretarijata za komunalne poslove i saobraćaj - Opština Bar, broj UPI 14-341/23-664/1 od 08.12.2023. godine 	

Nadmorska visina: 6.55

Sjever X: 4661363.97


Istok Y: 6591596.07


Legenda:

-  Granica Detaljne razrade
-  Granica Slobodne zone Luka Bar
-  Granica područja korišćenja Luka Bar AD u morskome dobru
-  Granica područja koncesije Port of Adria AD
-  Granica područja koncesije Jugopetrol AD
-  Granica područja korišćenja OMC doo

Geodetske tačke

KOORDINATE SU DANE U KOORDINANTNOM SISTEMU MGI U 6 ZONI BALKANA

 TRIGONOMETRUSKA TAČKA

 POLIGONSKA TAČKA




PPP za Obalno područje Crne Gore do 2030.


Naziv grafičkog priloga:

DETALJNA RAZRADA LOKACIJA

"PRVA FAZA PRIVREDNE ZONE BAR" u opštini Bar

GEODETSKA PODLOGA

Naručilac:  MINISTARSTVO ODRŽIVOG RAZVOJA I TURIZMA	Oznaka sjevera: 
Obrađivač:  FZUP Podgorica	Razmjera: R 1:4000 Br. priloga: 1



Legenda:

PPPN za Obalno područje Crne Gore do 2030.

1 2 3 4 5 6 7 8 9 10 11 12 13 14 15 16 17 18 19 20 21 22 23 24 25 26 27 28 29 30 31 32 33 34 35 36 37 38 39 40 41 42 43 44 45 46 47 48 49 50 51 52 53 54 55 56 57 58 59 60 61 62 63 64 65 66 67 68 69 70 71 72 73 74 75 76 77 78 79 80 81 82 83 84 85 86 87 88 89 90 91 92 93 94 95 96 97 98 99 100

	Stavke državnih parcela
	Površine za stanovanje Kvadrati za stanovanje manje površine do 120 kvadrata
	Površine za stanovanje srednje površine 120-250 kvadrata
	Površine za stanovanje veće površine 250-500 kvadrata
	Površine za stanovanje veće površine 500-1000 kvadrata
	Površine za poslovne objekte
	Površine za industriju
	Površine za skladišne i logističke
	Površine za obradivost poljoprivrede
	Površine za kulturu
	Površine za sportske objekte
	Površine za rekreaciju i odmor
	Površine za javne objekte
	Površine javne namjene

Sadržaji

	Aerodrom
	Međunarodni aerodrom
	Glavna cesta
	Uputna cesta
	Uputna voda
	Željeznička pruga
	Tunel
	Most
	Aerodromski objekti
	Avionski objekti
	Mostovi i objekti međunarodnog saobraćaja

PPPN za Obalno područje Crne Gore do 2030.

Naziv grafičkog priloga:

DETALJNA RAZRADA LOKACIJA

"PRVA FAZA PRIVREDNE ZONE BAR" u opštini Bar

PLAN NAMJENE POVRŠINA

Naručilac:



MINISTARSTVO ODRŽIVOG RAZVOJA I TURIZMA

Oznaka sjevera:



Obradivač:



Horwath HTL



Podgorica

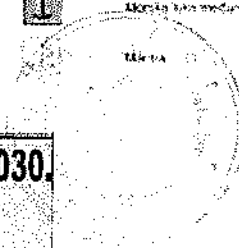
Zagreb


Podgorica

Razmjera:
R 1:4000

Br. priloga:

2





Prostorna organizacija:

ROBO	8,63 ha	LUČKI KOMPLEKS
RO	32,27 ha	ro - ro terminal
KR	20,31 ha	terminal za robu široke potrošnje
KT	17,75 ha	terminal za komadne robe
DT	7,03 ha	kontenerski terminal
ST	2,87 ha	drveni terminal
AVP	3,63 ha	stočni terminal
YZ	2,10 ha	auto i vagon pretakalište
GTK	50,05 ha	terminal za žitarice
SRT	21,18 ha	terminal za generalne terete i kontenere
SPT	4,75 ha	višenamjenski terminal za suve rasute i tečne terete
PLB	7,40 ha	specijalni tereti
TT	28,20 ha	petrolejska luka Bigovica
SOS	3,85 ha	terminal za tečne terete Bigovica
PYPS	10,73 ha	sistem za obezbjeđivanje, održavanje i servisiranje
BC	3,49 ha	proizvodno-trgovački i poslovni sistem
T	16,23 ha	poslovni (biznis) centar
P	47,25 ha	LUČKO-INDUSTRIJSKI KOMPLEKS
I	20,78 ha	trgovina
RTC	40,66 ha	proizvodnja
HPT	4,82 ha	industrija
ZRSO	2,65 ha	robo-transportni centar
ZSI	27,08 ha	drumsko-željeznički terminal intermodalnog transporta
PT	4,55 ha	željeznička robna stanica i depo
NZ	3,91 ha	željeznička saobraćajna infrastruktura
PPOV	1,26 ha	PUTNIČKI SAOBRAĆAJ
TS	0,54 ha	putnički terminali
		marina 2
		TEHNIČKA INFRASTRUKTURA
		postrojenja za prečišćavanje otpadnih i balastnih voda
		trafostanice 35/10 kV

Legenda:

Granica Detaljne razrade

Saobraćaj:

- Magistralna saobraćajnica
- Lokalni put
- Ulice u naselju
- Pješačke površine
- Željeznička pruga
- Tunel





PPPN za Obalno područje Crne Gore do 2030.

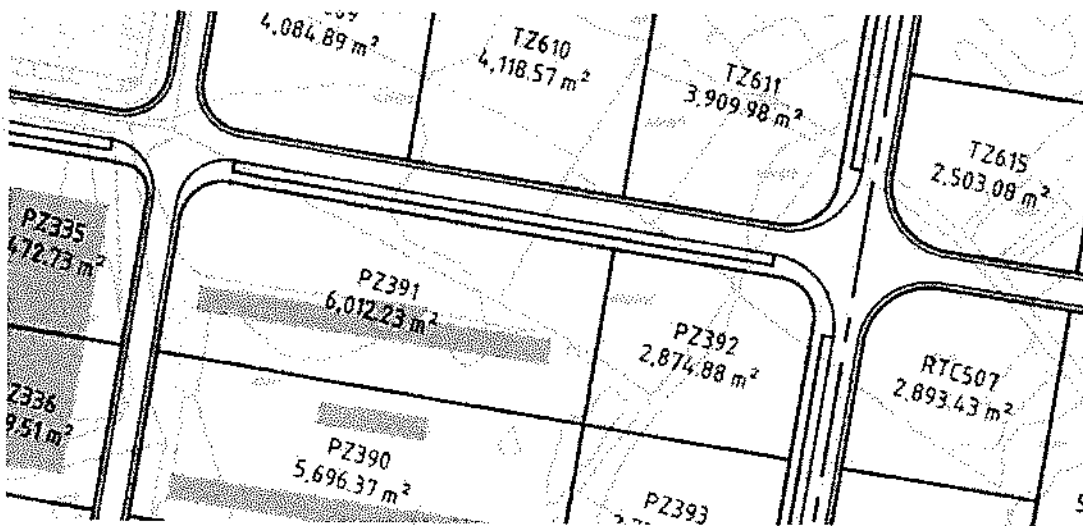
Naziv grafičkog priloga:

DETALJNA RAZRADA LOKACIJA

"PRVA FAZA PRIVREDNE ZONE BAR" u opštini Bar

PLAN PROSTORNE ORGANIZACIJE

Naručilac:  MINISTARSTVO ODRŽIVOG RAZVOJA I TURIZMA	Oznaka sjevera: 
Obradivač:  Horwath HTL 	Razmjera: R 1:4000 Br. priloga: 3
Podgorica	Zagreb



Zone i urbanističke parcele

TZ321	Oznaka i broj urbanističke parcele
35,367.08 m ²	Površina urbanističke parcele
LZ	Lučka zona
TZ	Trgovinska zona
PZ	Proizvodna zona
RTC	Robnotransportni centar
PT	Putnički terminali:
PT701	- Putnička Luka
PT703	- Autobuska stanica
PT702	- Željeznička stanica
TI	- Tehnička infrastruktura

Fizičke strukture

Zatvorena i/ili otvorena skladišta (odnosi se na plansko područje)

FUNKCIJSKA ORGANIZACIJA:

- ro - ro terminal
- terminal za robu široke potrošnje
- terminal za komadne robe
- kontenerski terminal
- drveni terminal
- stočni terminal
- terminal za žitarice
- terminal za generalne terete i kontenere
- auto i vagon pretakalište
- višenamjenski terminal za suve rasute i tečne terete
- terminal za tečne terete Bigovica
- sistem za obezbjeđivanje, održavanje i servisiranje
- poslovni (biznis) centar
- proizvodno-trgovački i poslovni sistem
- drumsko-željeznički terminal intermodalnog transporta
- željeznička robna stanica i depo
- robno-transportni centar
- putnički terminali
- trgovina
- proizvodnja
- specijalni tereti
- objekti tehničke infrastrukture
- postrojenja za prečišćavanje otpadnih i balastnih voda

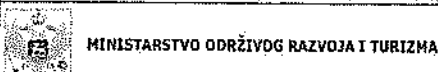


PPP za Obalno područje Crne Gore do 2030.

Naziv grafičkog priloga:

**DETALJNA RAZRADA LOKACIJA
"PRVA FAZA PRIVREDNE ZONE BAR" u opštini Bar
PLAN FUNKCIJSKE ORGANIZACIJE**


Naručilac:



Oznaka sjevera:



Obrađivač:



Razmjera:

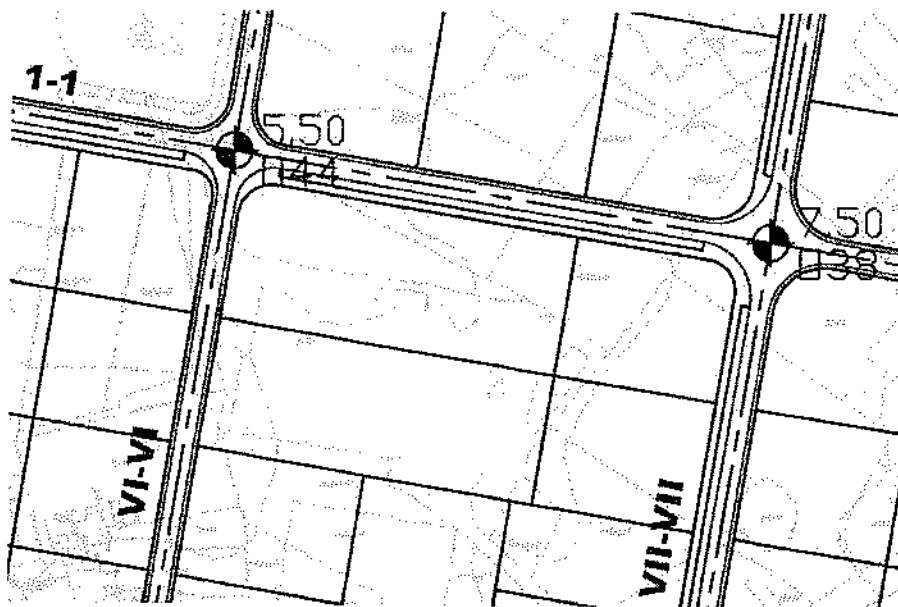
R 1:4000

Br. priloga:

4

RZUP

Zagreb

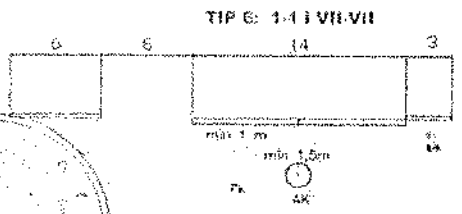
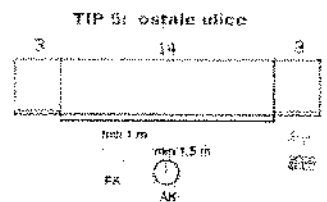


Legenda:

- Granica Detaljne razrade
- Saobraćaj:**
- Magistralna saobraćajnica
 - Lokalni put
 - Ulice u mreži
 - Pješačka površina
 - Željeznička pruga
 - Tunel
 - osovine drumskih saobraćajnica
 - osovine željezničkih saobraćajnica
- 11.00
P876
IX-IX
3-3
- načrtna linija
radijus krivine kod geometrijski
oznaka oznake tačke
- oznaka ulice

- Profil ulice i položaj instalacija**
- kolovoz
 - trampar
 - zelenilo
 - osovine vodovod
 - fekalna kanalizacija
 - atmosferska kanalizacija
 - elektr. kablovi
 - TK kablovi
 - tehnička galerija

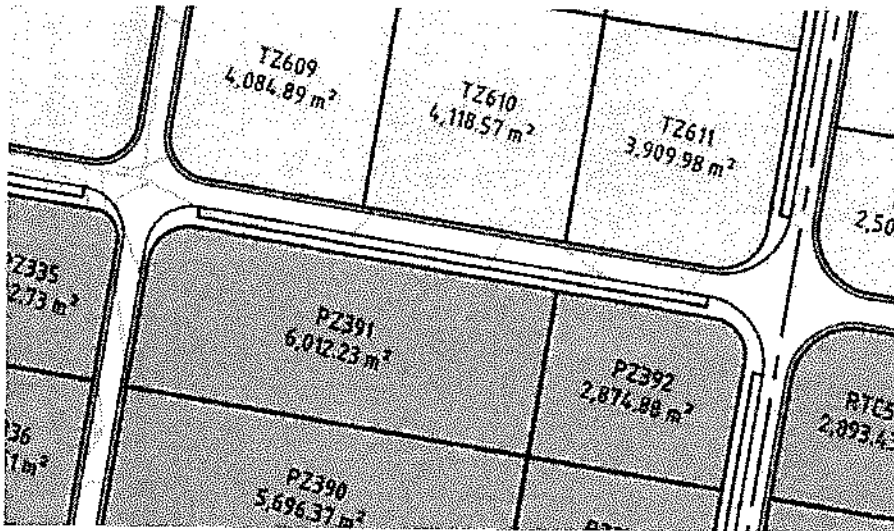
PROFILI ULICA I POLOŽAJ INSTALACIJA (Dimenzije u m')



PPPN za Obalno područje Crne Gore do 2030.

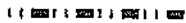
Naziv grafičkog priloga:
DETALJNA RAZRADA LOKACIJA
"PRVA FAZA PRIVREDNE ZONE BAR" u opštini Bar
PLAN SAOBRAĆAJNE INFRASTRUKTURE I NIVELACIJE

Naručilac: MINISTARSTVO ODRŽIVOG RAZVOJA I TURIZMA	Oznaka sjevera:
Obradivač: Horwath HTL r z u p Podgorica	Razmjera: R 1:4000 Br. priloga: 5



Legenda:

skica: 1:10000, 1:20000, 1:50000, 1:100000



Granica Detaljne razrade

Regulacione linije

Saobraćaj

- Magistralna saobraćajnica
- Lokalni put
- Ulice u naselju
- Pješačke površine
- Željeznička pruga
- Tunel

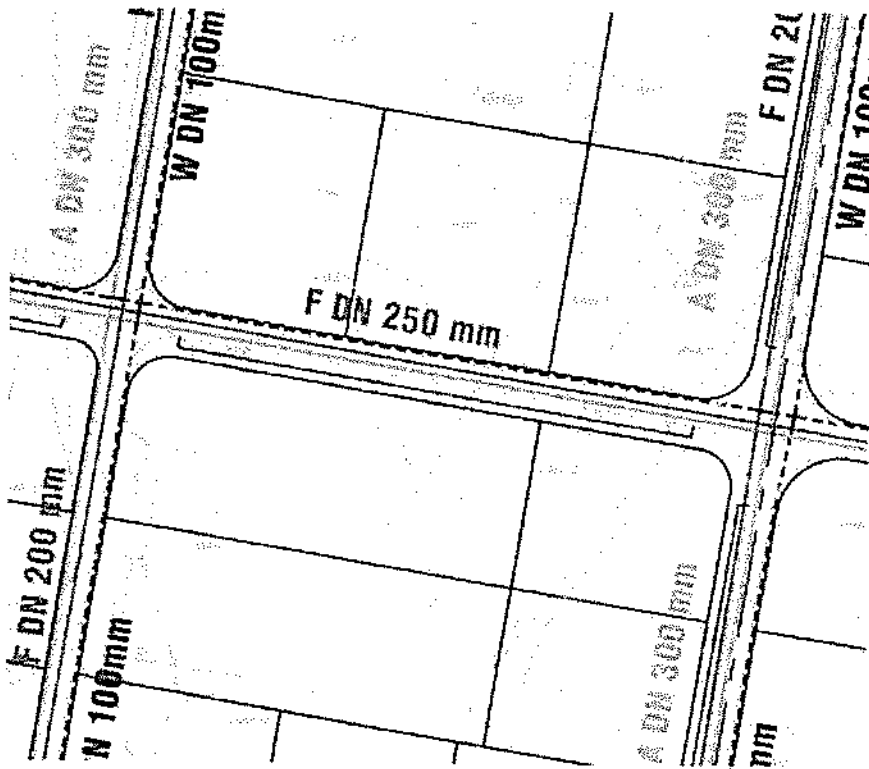
Zone i urbanističke parcele

TZ321 35,367.06 m ²	Oznaka i broj urbanističke parcele Površina urbanističke parcele
	(LZ) Lučka zona
	(PZ) Proizvodna zona
	(RTC) Robnotransportni centar
	(TZ) Trgoviška zona
	(PT) Putnički terminali
PT701	- Putnička Luka
PT702	- Željeznička stanica
PT703	- Aulobuska stanica
PT704	- Mašina 2
	(TI) Tehnička infrastruktura:
T1801; 802	- PPOV
T1803	- Prepumpna stanica Volujica
T1804	- Trafostanica 35/10 kV Luka Bar
T1805	- Trafostanica 35/10 kV Luka Bigovica






PPP za Obalno područje Crne Gore do 2030.
 Naziv grafičkog priloga:
DETALJNA RAZRADA LOKACIJA
"PRVA FAZA PRIVREDNE ZONE BAR" u opštini Bar
PLAN PARCELACIJE I REGULACIJE
























Naručilac: MINISTARSTVO ODRŽIVOG RAZVOJA I TURIZMA	Oznaka sjevera:
Obradivač: Horwath HTL	Razmjera: R 1:4000
r z u p Podgorica	Br. priloga: 6












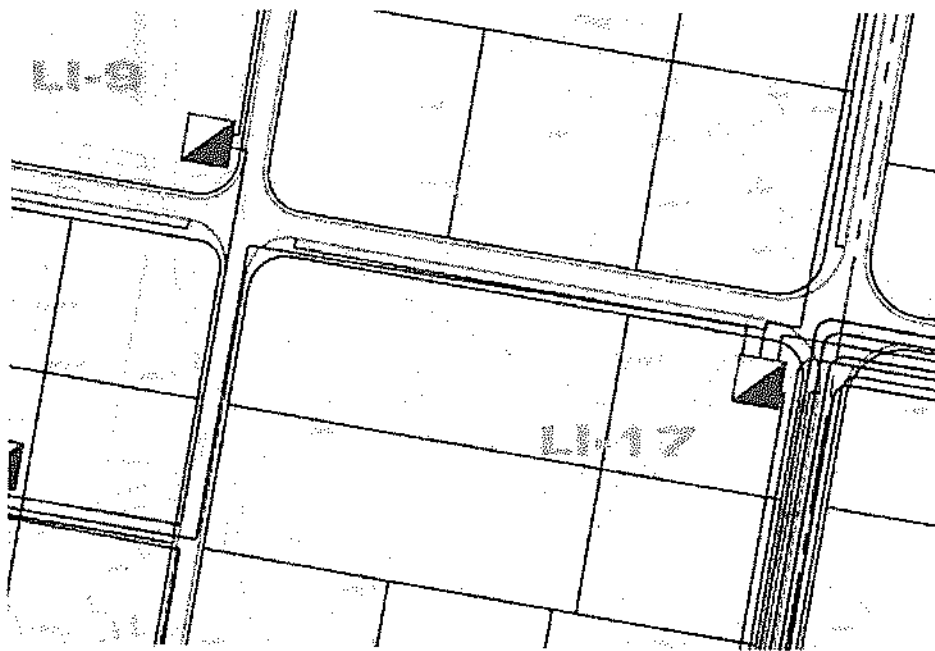
PPP za Obalno područje Crne Gore do 2030.
 Naziv grafičkog priloga:
DETALJNA RAZRADA LOKACIJA
"PRVA FAZA PRIVREDNE ZONE BAR" u opštini Bar
PLAN HIDROTEHNIČKE INFRASTRUKTURE

Naručilac:  MINISTARSTVO DRŽAVNOG RAZVOJA I TURIZMA	Oznaka sjevera: 
Obrađivač:  FZUP Podgorica	Razmjera: R 1:2500 Broj priloga: 7





Horwath HTL
 Zagreb

-  Posredni odvodnjači (određeni)
-  Planirana "Bocina" vodovodna odvodnja
-  Planirano postrojenje za pretvorbu otpadnih voda
-  Planirano postrojenje za preradu otpadnih voda
-  Planirane bušotine, venski odvodni uređaji
-  Planirane bušotine tehničke vrste
-  Hidrološki bunari, tehnološki izvori
-  Postrojenja za obradu otpadnih voda
-  Postrojenja za obradu otpadnih voda
-  Postrojenja za obradu otpadnih voda
-  Postrojenja za obradu otpadnih voda
-  Postrojenja za obradu otpadnih voda
-  Postrojenja za obradu otpadnih voda
-  Postrojenja za obradu otpadnih voda
-  Postrojenja za obradu otpadnih voda
-  Postrojenja za obradu otpadnih voda
-  Postrojenja za obradu otpadnih voda
-  Postrojenja za obradu otpadnih voda
-  Postrojenja za obradu otpadnih voda
-  Postrojenja za obradu otpadnih voda
-  Postrojenja za obradu otpadnih voda
-  Postrojenja za obradu otpadnih voda
-  Postrojenja za obradu otpadnih voda

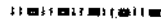
- Saobraćaj:**
-  Magistralna saobraćajnica
 -  Lokalni put
 -  Ulica u naselju
 -  Pješačke površine
 -  Željeznička pruga
 -  osovine drumskih saobraćajnica
 -  osovine željezničkih saobraćajnica
 -  11.00 nadmorska visina (radijus krivine kod rjemenih OT)
 -  P876 oznaka osovinske tačke











LEGENDA

-  trafostanice 35/10 kV
-  kablovi 35 kV
-  kablovi 10 kV
-  trafostanice 10/0,4 kV

Legenda:

 Granica Detaljne razrade

Saobraćaj

-  Magistralna saobraćajnica
-  Lokalni put
-  Ulice u naselju
-  Pješačke površine
-  Željeznička pruga
-  Tunel
-  osovine dramskih saobraćajnica
-  osovina željezničkih saobraćajnica

13.00 nadmorska visina
 P876 (radijus krivine kod temelja OT)
 oznaka osovinske tačke

PPN za Obalno područje Crne Gore do 2030.

Naziv grafičkog priloga:

DETALJNA RAZRADA LOKACIJA

"PRVA FAZA PRIVREDNE ZONE BAR" u opštini Bar

PLAN ELEKTROENERGETSKE INFRASTRUKTURE

Naručilac:



MINISTARSTVO ODRŽIVOG RAZVOJA I TURIZMA

Oznaka sjevera:



Obradivač:



Horwath HTL



Razmjera:

R 1:2500

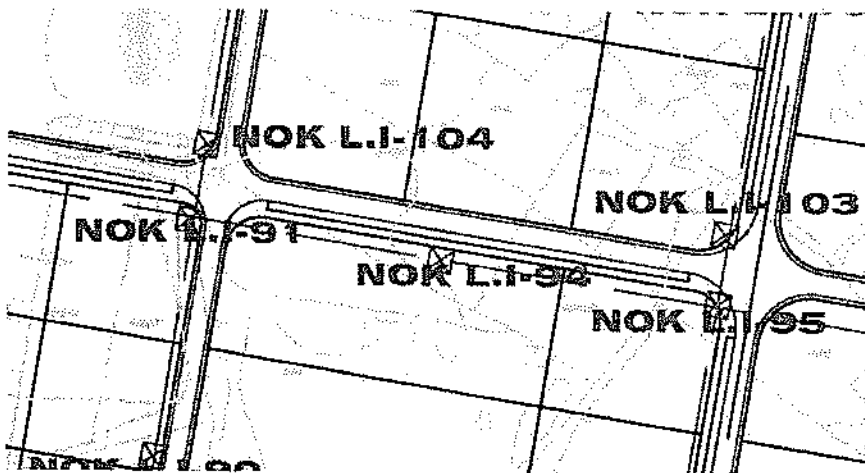
Broj priloga:

8

r z u p
 Podgorica

Zagreb

Beograd



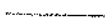
Legenda:



postojeća kablovska okna elektronskih komunikacija



planirana kablovska okna elektronskih komunikacija



postojeća infrastruktura elektronskih komunikacija sa 4,3,2,1 x PVC fi 110(40)mm



planirana infrastruktura elektronskih komunikacija sa 4 x PVC fi 110mm






PPPn za Obalno područje Crne Gore do 2030.

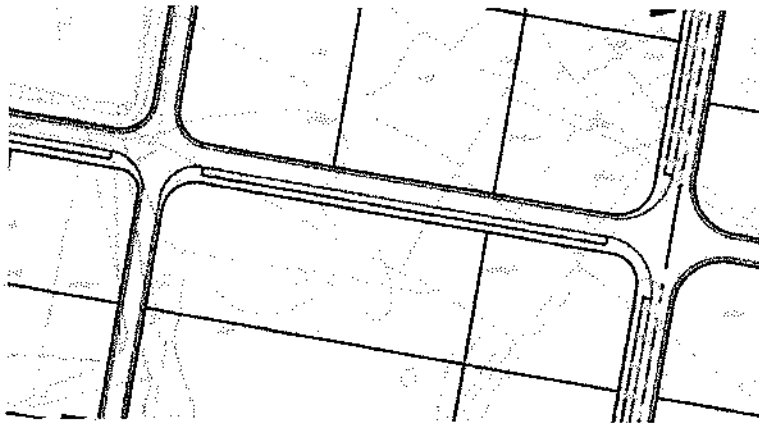
Naziv grafičkog priloga:

DETALJNA RAZRADA LOKACIJA

"PRVA FAZA PRIVREDNE ZONE BAR" u opštini Bar

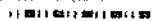
PLAN ELEKTRONSKIH KOMUNIKACIJA

Naručilac:		Oznaka sjevera:	
 MINISTARSTVO ODRŽIVOG RAZVOJA I TURIZMA			
Obradivač:		Razmjera:	
 r z u p Podgorica		R 1:2500	
 Horwath HTL Zagreb		Broj priloga: 7	
 KET Klobučak			



Legenda:

1:1000 1:2000 1:5000 1:10000



Granica Detaljne razrade


Saobraćaj:

- Magistralna saobraćajnica
- Lokalni put
- Ulice u naselju
- Pješačke površine
- Željeznička pruga
- Tunnel

- osnovne drinskih saobraćajnica
- osnovne željeznički saobraćajnica

11.00
P876

- nadmošća ysina (radijus krivine kod tjemnih OT)
- oznaka osnovnske tačke



- drvoed
- parkovi
- šume
- ozelenjavanje
- zaštitno zelenilo



PPPn za Obalno područje Crne Gore do 2030.

Naziv grafičkog priloga:

**DETALJNA RAZRADA LOKACIJA
"PRVA FAZA PRIVREDNE ZONE BAR" u opštini Bar
PLAN HORTIKULTURE**

Naručilac:



MINISTARSTVO ODRŽIVOG RAZVOJA I TURIZMA

Oznaka sjevera:



Obradivač:



Podgorica

Horwath HTL



Zagreb

Razmjera:

R 1:4000

Broj priloga:

9

CRNA GORA

UPRAVA ZA KATASTAR I DRŽAVNU IMOVINU

PODRUČNA JEDINICA: BAR

Broj: 4004/15/2023

Datum: 07.12.2023.



KOPIJA PLANA

Rezimjera 1:1000

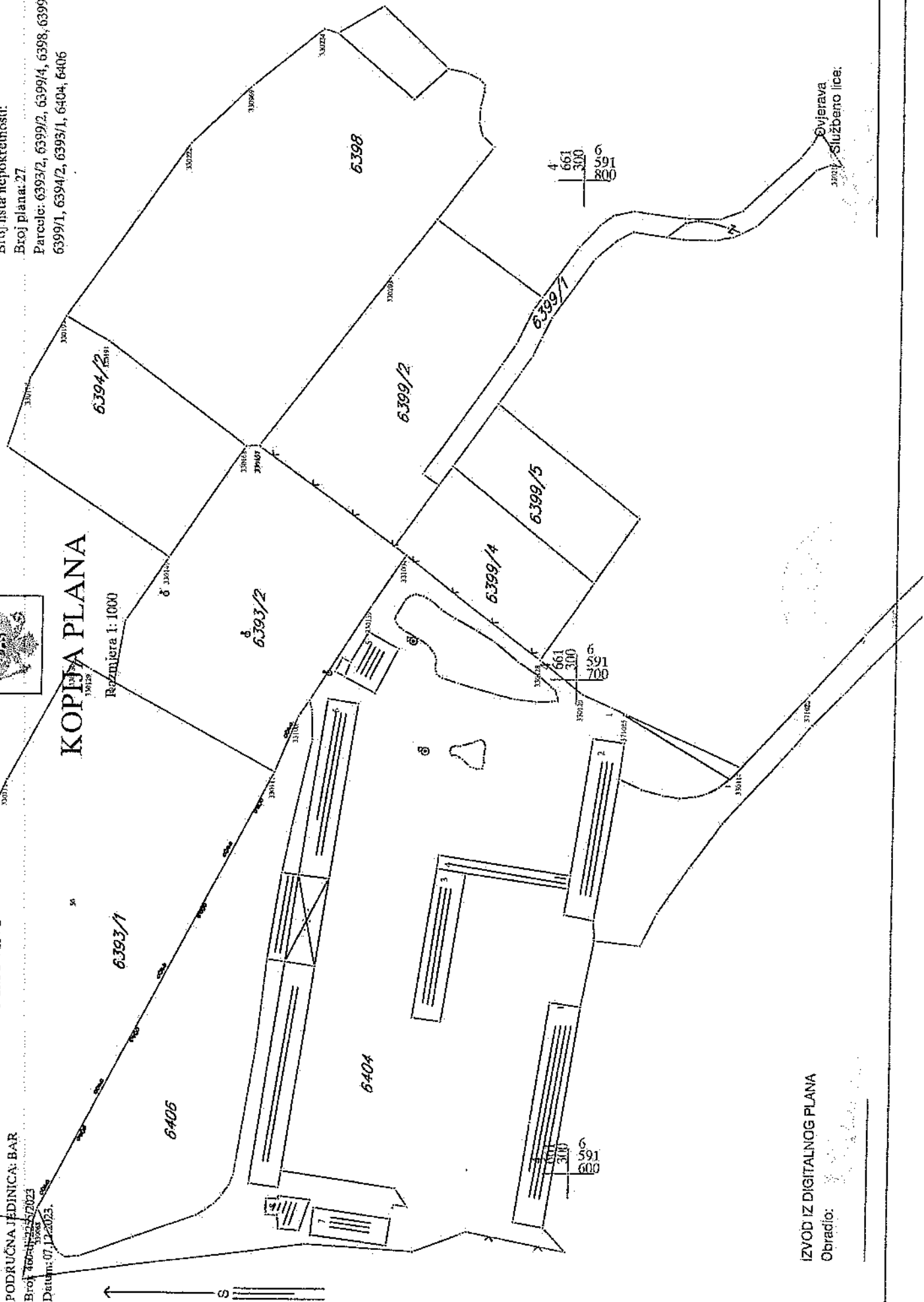
Katastarska opština: NOVI BAR

Broj lista nepokretnosti:

Broj plana: 27

Parcela: 6393/2, 6399/2, 6399/4, 6398, 6399/5

6399/1, 6394/2, 6395/1, 6404, 6406



IZVOD IZ DIGITALNOG PLANA

Objavio: [Signature]

Objerava
Službeno lice:



Crna Gora
AGENCIJA ZA ZAŠTITU ŽIVOTNE SREDINE

SEKTOR ZA IZDAVANJE DOZVOLA I SAGLASNOSTI

Broj: 03-D-4048/2

Podgorica, 14.12.2023. godine

MINISTARSTVO PROSTORNOG PLANIRANJA, URBANIZMA I DRŽAVNE IMOVINE

Direktorat za planiranje prostora i informacione sisteme

Direkcija za izdavanje urbanističko-tehničkih uslova

Podgorica

Ulica IV Proleterske brigade, br. 19

VEZA: 03-D-4048/1 od 01.12.2023. godine

PREDMET: Odgovor na zahtjev u cilju davanja mišljenja o potrebi procjene uticaja

Povodom vašeg zahtjeva, vaš broj 08-332/23-8882/2, kojim ste tražili mišljenje o potrebi procjene uticaja na životnu sredinu za izgradnju objekta na katastarskoj parceli 6393/2, 6394/1 i 6394/2 KO Novi Bar, u zahvatu Prostornog plana posebne namjene za obalno područje Crne Gore – Detaljna razrada lokacija Prva faza privredne zone Bar, Opština Bar, a u cilju izdavanja urbanističko-tehničkih uslova Franu Vuksanoviću iz Sutomora, obavještavamo vas sledeće:

Uredbom o projektima za koje se vrši procjena uticaja na životnu sredinu („Službeni list Crne Gore“, br. 20/07, „Službeni list Crne Gore“, br. 47/13, 53/14 i 37/18), utvrđen je spisak projekata za koje je obavezna procjena uticaja na životnu sredinu i projekata za koje se može zahtijevati procjena uticaja.

Uvidom u dostavljenu dokumentaciju nije moguće sa sigurnošću utvrditi namjenu predmetnog objekta.

Smatramo da nosioca projekta treba obavezati da se nakon utvrđivanja namjene predmetnog objekta, shodno Zakonu o procjeni uticaja na životnu sredinu („Službeni list Crne Gore“, br. 75/18), obrati Agenciji za zaštitu životne sredine, sa zahtjevom za izdavanje mišljenja o potrebi sprovođenja postupka procjene uticaja.

S poštovanjem,

dr Milan Gazdić
DIREKTOR



AGENCIJA ZA ZAŠTITU
ŽIVOTNE SREDINE
CRNE GORE

IV Proleterske 19
81000 Podgorica, Crne Gora

tel.: +382 20 446 500

e-mail: epaimontenegro@gmail.com

www.epa.org.me



AGENCIJA ZA
ZAŠTITU ŽIVOTNE
SREDINE
CRNE GORE



DOO VODOVOD I KANALIZACIJA BAR

Ul. Branka Čalovića br.13, 85000 BAR

030/312-938, 312-043

030/312-938

vodovodbar@t-com.me

info@vodovod.bar-me

www.vodovod.bar-me

AGENCIJA ZA PROSTORNO PLANIRANJE I DRAŽAVNE IMOVINE

Broj, 6648
Bar, 06.12.2023. godine

Handwritten signature/initials

Ministarstvo prostornog planiranja urbanizma
i državne imovine

IV proleterske brigade, br. 19
81 000 Podgorica

Ministarstvo prostornog planiranja,
urbanizma i državne imovine

Broj:	11.12.2023
Šifra:	08-332/23-8882/2

Predmet: Tehnički uslovi

Na osnovu zahtjeva Frana Vuksanovića iz Sutomora, shodno vašem aktu broj 08-332/23-8882/4 od 29.11.2023. godine koji je zaveden u arhivi DOO »Vodovod i kanalizacija«-Bar dana 04.12.2023. godine pod brojem 6648, dostavljamio vam tehničke uslove za izradu projektne dokumentacije za izgradnju novog objekta u okviru proizvodne zone na urbanističkoj parceli PZ391 i PZ392, u zahvatu Prostornog plana posebne namjene za obalno područje Crne Gore – Detaljna razrada lokacija »Prva faza privredne zone Bar«, odnosno katastarske parcele br. 6393/2, 6394/1 6394/2 KO Novi Bar u Opštini Bar

Prilog:

- Tehnički uslovi

S poštovanjem,

Tehnički direktor

Handwritten signature of Alvin Tombarević

Alvin Tombarević

Izvršni Direktor

Handwritten signature of Mladen Đuričić

Mladen Đuričić



CKB 510-239-02

ATLAS 505-5761-54

SGM 550-6467-82

PBCG 535-10436-05

HB 520-19659-74

LB 565-544-07

NLB 530-20001-53

DOO "Vodovod i kanalizacija" - Bar

Broj:6648

Bar, 06.12.2023.godine

Na osnovu zahtjeva Frana Vuksanovića iz Sutomora, shodno aktu Ministarstva prostornog planiranja urbanizma i državne imovine broj 08-332/23-8882/4 od 29.11.2023.godine koji je zaveden u arhivi DOO »Vodovod i kanalizacija«-Bar dana 04.12.2023.godine pod brojem 6648, izdaju se:

TEHNIČKI USLOVI

Za izradu projektne dokumentacije za izgradnju novog objekta u okviru proizvodne zone na urbanističkoj parceli PZ391 i PZ392, u zahvatu Prostornog plana posebne namjene za obalno područje Crne Gore – Detaljna razrada lokacija »Prva faza privredne zone Bar«, odnosno katastarske parcele br.6393/2, 6394/1 6394/2 KO Novi Bar u Opštini Bar

a) Opšti dio

Vodovod:

- o Za registrovanje utroška vode cijelog objekta potrebno je ugraditi vodomjer u šahti u skladu sa tehničkim propisima. Šaht treba da bude lociran u posjedu investitora, 1m od ivice parcele gledajući iz pravca mjesta priključenja na ulični cjevovod. Predvidjeti posebno mjerenje potrošnje vode za stambeni i poslovni dio objekta.
U slučaju da je planirani priključak profila \geq DN 50mm potrebno je da dubina vodovodnog šahta bude min. 1,60m (unutrašnje dimenzije).
- o Mjerenje isporučenih količina vode u objektima koji će se graditi ili postavljati na teritoriji Opštine Bar će se vršiti sledećim vodomjerima:
 - a) U objektima za individualno stanovanje – višestambenim vodomjerima sa mokrim ili suvim mehanizmom klase tačnosti »C« ili više i pripremom za daljinsko očitavanje putem radio veze.
 - b) U objektima za kolektivno stanovanje – višestambenim vodomjerom sa mokrim ili suvim mehanizmom klase tačnosti »C« ili više.
 - c) U objektima za obavljanje djelatnosti ili za smještaj sa profilom priključka na javni vodovod od 50mm ili većim – kombinovanim elektromagnetnim ili ultrazvučnim vodomjerom istog profila sa mogućnošću daljinskog očitavanja.
 - d) U poslovnim prostorima u objektu – višestambenim vodomjerom sa mokrim ili suvim mehanizmom klase »C« ili više i pripremom za daljinsko očitavanje putem radio veze i ventilom ispred i iza vodomjera.
- o U objektima za kolektivno stanovanje, vodomjeri se ugrađuju u zajedničkim dijelovima stambene zgrade (hodnicima i holovima) uz obaveznu ugradnju manuelnog magnetnog ventila ispred i iza vodomjera.
- o Za objekte sa više od četiri stambene jedinice (stambene zgrade) može se predvidjeti ugradnja kontrolnih vodomjere za svaki ulaz posebno (vertikalno). Vodovodnu šahtu obavezno izvesti sa drenažom, penjalicama i poklopcem tako postavljenim da se vodomjer ne nalazi neposredno ispod otvora poklopca.
Za svaku stambenu jedinicu predvidjeti ugradnju mjernih uređaja – vodomjera smještenih u kasetama na etažama, stalno dostupnim za očitavanje, kontrolu i održavanje (max jedan ormär za jedan sprat, uz mogućnost zaključavanja radi obezbjeđenja od oštećenja i krađe vodomjera). Vodomjeri sa horizontalnom osovinom se moraju postaviti isključivo horizontalno, odnosno sa vertikalnom

osovinom isključivo vertikalno, sa pravim komadom cijevi 3D-5D ispred vodomjera.

- o Kod vodomjera profila $\varnothing 50\text{mm}$ i više obavezno se ispred vodomjera ugrađuje zatvarač, hvatač nečistoće, MDK komad, ravni komad za smirenje toka vode, a iza vodomjera ravni komad i zatvarač. Iza vodomjera na koji je spojena hidrantska mreža objekta ili sprinkler sistem za gašenje požara, obavezno se ugrađuje zaštitnik od povratnog toka (nepovratni ventil). Dužina ravnog dijela za smirenje toka ispred i iza vodomjera zavisi o profilu vodomjera. Prilikom dimenzionisanja vodomjernog šahta voditi računa o dimenzijama armatura i fazonških komada koji se ugrađuju.
- o Za vrstu materijala priključka na vodovodnu mrežu predvidjeti PEHD (polietilen) ili PP (polipropilen). Maksimalno dozvoljeni profil priključka je $\varnothing 100\text{mm}$, pri čemu profil priključka mora biti manji od profila ulične cijevi na koju se planira priključenje.
- o Direktno uzimanje vode iz javne vodovodne mreže preko hidroforskih uređaja, dozvoljeno je samo kod cjevovoda prečnika $\varnothing 200\text{ mm}$ i više. Uređaj za povišenje pritiska kod direktnog spoja na vodovodnu mrežu obavezno mora biti opremljen frekventnom regulacijom. Iz cjevovoda prečnika manjih od $\varnothing 200\text{mm}$ voda za uređaj za povišenje pritiska se može uzimati samo preko zatvorenog prelaznog rezervoara sa slobodnim nivoom vode.
- o Direktno uzimanje vode iz javnog cjevovoda za sprinkler instalaciju (preko priključka za objekat) dozvoljeno je samo u slučaju kada je ulični cjevovod prečnika većeg ili jednakog $\varnothing 250\text{ mm}$. Za prečnike uličnih cjevovoda manjeg od $\varnothing 250\text{ mm}$ potrebno je izgraditi rezervoar dovoljne zapremine za potrebe sprinkler instalacija. Rezervoari se u ovom slučaju pune iz uličnog cjevovoda u skladu sa hidrauličkim proračunom iz projekta.

Fekalna kanalizacija:

- o Profil priključka i pad potrebno je odabrati u skladu sa izvedenim hidrauličkim proračunima, kao i na osnovu raspoloživih geodetskih kota. Minimalni profil priključka na gradsku kanalizacionu mrežu je $\varnothing 160\text{mm}$.
- o Sva neophodna geodetska mjerenja i uzdužne profile, predvidjeti tehničkom dokumentacijom.
- o Gradski sistem kanalizacione mreže je separatan, tako da se ne dozvoljava upuštanje atmosferskih voda u fekalnu kanalizaciju i obrnuto.
- o Nije dozvoljeno gravitaciono priključenje podrumskih i suterenskih etaža objekta na fekalnu kanalizaciju.
- o Prilikom izrade projekta u dijelu ispuštanja otpadnih voda uzeti u obzir sve specifičnosti korisnika kanalizacije (kapacitet i tehnologija proizvodnje, količina, sastav i dinamika ispuštanja otpadnih voda, mogućnost recirkulacije i dr.), kao i ispoštovati "Pravilnik o kvaliteti i sanitarno-tehničkim uslovima za ispuštanje otpadnih voda, načinu i postupku ispitivanja kvaliteta otpadnih voda i sadržaju izvještaja o utvrđenom kvalitetu otpadnih voda (Sl.List CG br.45/08,9/10, 26/12 i 56/19).
- o Ako je u sklopu objekta planira priprema hrane (restoran) potrebno je predvidjeti separator ulja i masti.
- o Za materijal za izradu priključka na fekalnu kanalizaciju predvidjeti atestirane PVC kanalizacione cijevi za uličnu kanalizaciju (tjemene nosivosti min SN4) ili PP (polipropilen).
- o Reviziona okna mogu biti kružnog ili četvrtastog poprečnog presjeka, monolitne AB, montažne AB i poliesterske izrade.
- o Na mjestima gdje je moguć uticaj morske vode predvidjeti šahte od poliestera.

Atmosferska kanalizacija

- Neophodno je izvesti proračun oticanja sa predmetne parcele, krovova i uređenih površina i odabrati adekvatan profil priključka.
- Sa izvršenim geodetskim mjeranjima, dati uzdužne profile odvodnih kanala i raspoložive padove samog priključka.
- Revizionna okna i kišne slivnike projektovati u skladu sa tehničkim propisima za ovu vrstu djelatnosti.
- Za materijal za izradu priključka na atmosfersku kanalizaciju predvidjeti PVC ili PE (polietilen).
- Prije upuštanja atmosferskih voda sa uređenih površina (parkinga, garaža, saobraćajnica) u recipijent (kanal otvorenog korita), predvidjeti separator ulja za prečišćavanje voda.
- Revizionna okna mogu biti kružnog ili četvrtastog poprečnog presjeka, monolitne AB, montažne AB i poliesterske izrade.
- Na mjestima gdje je moguć uticaj morske vode predvidjeti šahte od poliestera

b) Postojeće hidrotehničke instalacije

- U slučaju da je u granicama urbanističke parcele trasirana postojeća vodovodna cijev, koja se zadržava u planskom dokumentu, ili je planirana izgradnja nove mreže, neophodno je pridržavati se odredbi »Pravilnika o određivanju i održavanju zona i pojaseva sanitarne zaštite izvorišta i ograničenjima u tim zonama« („Službeni list Crne Gore“, br. 66/09 od 2. oktobra 2009.god).
Član. 32 - Pojas sanitarne zaštite određuje se oko glavnih cjevovoda i u zavisnosti od konfiguracije terena iznosi po 2m od osovine cjevovoda sa obje strane, a za cjevovode za vodosnabdijevanje do 200 stanovnika po 1m od osovine cjevovoda sa obje strane. U pojasu zaštite nije dozvoljena izgradnja objekata, postavljanje uređaja i vršenje radnji koje na bilo koji način mogu zagaditi vodu ili ugroziti stabilnost cjevovoda.
Za cjevovode profila DN 200mm i veće, u slučaju izgradnje objekata na trasi cjevovoda u zoni sanitarne zaštite, neophodno je obezbijediti slobodan prostor svijetlog otvora širine 4,0m i visine 3,0m.
- Ako u granicama urbanističke parcele već postoji ili je planirana izgradnja fekalnog odnosno atmosferskog kolektora, nije dozvoljena izgradnja objekata, postavljanje uređaja i vršenje radnji u pojasu od 2m od osovine kolektora, koje na bilo koji način mogu ugroziti stabilnost cjevovoda.
- U slučaju potrebe izmještanja postojećih hidrotehničkih instalacija (čije zadržavanje nije predviđeno prostorno-planskim dokumentom) sa urbanističke parcele, neophodno je izraditi projekat izmještanja postojećeg cjevovoda shodno predmetnom DUP-u i tehničkim uslovima DOO »Vodovod i kanalizacija« - Bar. Ukoliko trasa novog (izmještenog) cjevovoda prolazi kroz predmetnu urbanističku parcelu, projekat može biti u sklopu glavnog projekta planiranog objekta.

c) Posebni dio

Priključenje na hidrotehničku infrastrukturu

- Priključenje objekta na hidrotehničku infrastrukturu (vodovod, fekalnu i atmosfersku kanalizaciju) predvidjeti u skladu sa planskom dokumentom – faza hidrotehnika.

d) Tehnička opremljenost projekta hidrotehničkih instalacija

I) Projekat unutrašnjih instalacija objekta

- Projekat treba da sadrži sve tekstualne i grafičke priloge za glavni projekat u skladu sa važećim Pravilnikom o načinu izrade i sadržini tehničke dokumentacije. Projekat unutrašnjih instalacija vodovoda i kanalizacije treba izraditi u skladu s pravilima struke i odredbama važeće zakonske regulative, a mora obuhvatiti interne instalacije vodovoda i kanalizacije.

II) Projekat uređenja

- U projektu dostaviti preglednu situaciju u odgovarajućoj razmjeri sa jasno naznačenim mjestom priključenja na gradsku uličnu vodovodnu i kanalizacionu mrežu.
- Na situaciji prikazati položaj sa naznačenim međusobnim rastojanjem planiranog objekta od postojećih i planiranih hidrotehničkih instalacija.
- Projektom obavezno prikazati detalj vodomjernog šahta - vodoinstalaterski i građevinski, sa specifikacijom i pravim dimenzijama fazonskih komada i armatura da bi dokazali usvojene dimenzije, osnovu i presjek kao i njegovu lokaciju na situaciji.


Obradio:
PJ Razvoj:


Nenad Lekić

Rukovodilac:
PJ Razvoj


Orlandić Branislav

Tehnički direktor:


Alvin Tombarević



Crnogorski elektrodistributivni sistem

Društvo sa ograničenom odgovornošću
„ Crnogorski elektrodistributivni sistem “
Podgorica; Ul. I. Milutinovića br. 12
tel: +382 20 408 400
fax: +382 20 408 413
www.cedis.me

Sektor za pristup mreži
Ul. Ivana Milutinovića br. 12
tel: +382 20 408 308
fax: +382 20 241 012
www.cedis.me
Broj 30-20-04-
U Baru, 07.12.2023. godine

CRNA GORA

Ministarstvo prostornog planiranja, urbanizma i državne imovine

IV proleterske brigade br. 19; 81000 Podgorica

Predmet: Vaš zahtev broj 30-20-04-13423 od 05.12.2023. godine (vaš broj 08-332/23-8882/8 od 29.11.2023. godine), za izdavanje tehničkih uslova za izradu tehničke dokumentacije.

Dostavljena dokumentacija:

- Nacrt urbanističko tehničkih uslova sa izvodom iz planskih dokumenata;

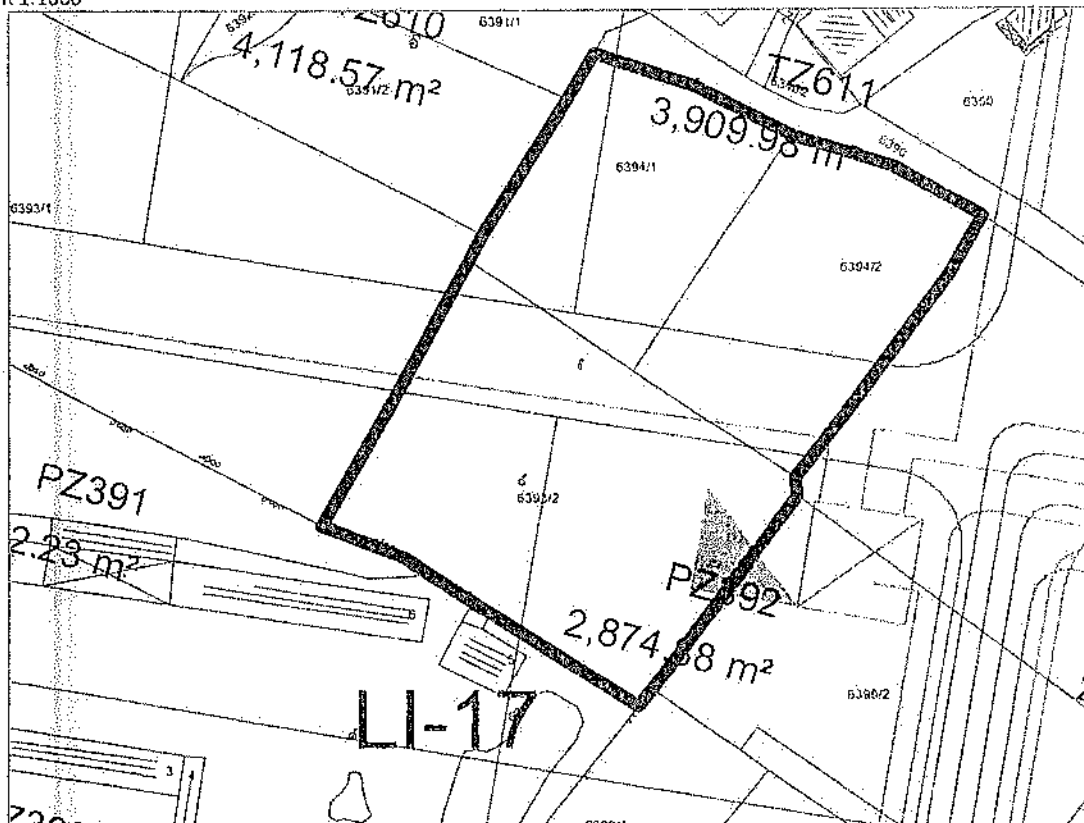
Osnovni podaci:

- | | |
|------------------------------------|---|
| • podnosioc zahtjeva za UTU | Vuksanović Frano iz Sutomore |
| • planirani objekat | za industriju i proizvodnju |
| • lokacija | na urbanističkoj parceli PZ 391 i PZ 392, površine za industriju i proizvodnju – IP, u zahvatu Plana PPPN za obalno područje Crne Gore – Detaljna razrada lokacije Prva faza privredne zone Bar, odnosno katastarske parcele broj 6393/2, 6394/1 i 6394/2 KO Novi Bar |

Ministarstvo prostornog planiranja, urbanizma i državne imovine obratilo se CEDIS-u, dopisom broj 30-20-04-13423 od 05.12.2023. godine sa zahtjevom za izdavanje tehničkih uslova za izradu tehničke dokumentacije objekta za industriju i proizvodnju na urbanističkoj parceli PZ 391 i PZ 392, površine za industriju i proizvodnju – IP, u zahvatu Plana PPPN za obalno područje Crne Gore – Detaljna razrada lokacije Prva faza privredne zone Bar, odnosno katastarske parcele broj 6393/2, 6394/1 i 6394/2 KO Novi Bar, u Baru. Uz zahtjev je dostavljen nacrt urbanističko tehničkih uslova sa izvodom iz planskog dokumenta.

Uvidom u dostavljenu dokumentaciju utvrđeno je da u istoj nisu sadržani podaci o zahtijevanoj jednovremenoj snazi objekta i načinu obračuna potrošnje električne energije. Bez ovih podataka se ne mogu izdati tehnički uslovi za izradu projektne dokumentacije.

Situacija R 1:1000



Elektroenergetske instalacije objekta projektovati odnosno izvesti prema:

- Pravilniku o tehničkim normativima za električne instalacije niskog napona ("Sl. list SFRJ" br. 53/88, 54/88 i "Sl. list SRJ" br. 28/95),
- Pravilniku o tehničkim normativima za zaštitu objekta od atmosferskog pražnjenja ("Službeni list SRJ", br. 11/96),
- kao i svim drugim važećim pravilnicima i standardima za ovu vrstu objekata.

Pri izradi projekta poštovati tehničke preporuke CEDIS-a:

- Tehnička preporuka za priključenje potrošača na niskonaponsku mrežu TP-2 (dopunjeno izdanje),
- Tehnička preporuka - Tipizacija mjernih mjesta.

Prije početka građenja investitor je u obavezi da pribavi katastar podzemnih i nadzemnih instalacija, a njihovo eventualno izmještanje, shodno odredbi člana 51 Pravila za funkcionisanje distributivnog sistema električne energije ("Službeni list Crne Gore", br. 72/22) pada na teret investitora.


Ukoliko se predmetni objekat gradi u zoni nadzemnog elektroenergetskog voda (dalekovoda) neophodno je uraditi Elaborat usklađenosti planiranog objekta i dalekovoda u skladu sa Pravilnikom o tehničkim normativima za izgradnju nadzemnih elektroenergetskih vodova nazivnog napona od 1 kV do 400 kV ("Službeni list SFRJ" br. 65/88, "Službeni list SRJ" br. 18/92) i odredbi člana 51 Pravila za funkcionisanje distributivnog sistema električne energije ("Službeni list Crne Gore", br. 72/22).

U skladu sa članom 74 stav 6 Zakona o planiranju prostora i izgradnji objekata ("Službeni list Crne Gore", br. 64/17, 44/18, 63/18, 11/19, 82/20, 86/22) investitor odnosno projektant može Ministarstvu podnijeti zahtjev za izmjenu odnosno dopunu tehničkih uslova sa predlogom drugačijeg rješenja u pogledu priključaka.

Obradio: Tehničar za pristup mreži,
Dragan Barišić el.teh.



CEDIS
Sektor za pristup mreži
Šef Službe za pristup mreži Regiona 4,
Milan Dragović dipl.el.ing



Dostavljeno:

- Podnosiocu zahtjeva
- Službi za pristup mreži Regiona 4
- a/a



Crna Gora
Opština Bar

Sekretarijat za komunalne poslove i
saobraćaj
Ministarstvo prostornog planiranja,
urbanizma i državne imovine

Adresa: Bulevar revolucije br. 1
85000 Bar, Crna Gora
Tel: +382 30 311 561
email: sekretarijat.kps@bar.me
www.bar.me

Pratila:	15.12.2023	16.12.2023	17.12.2023	18.12.2023
Op. št.	Op. št.	Op. št.	Op. št.	Op. št.
	08-332/23		8882	4

Broj:UPI 14-319/23-762 Bar, 06.12.2023god.

Sekretarijat za komunalne poslove i saobraćaj, rješavajući po zahtjevu Ministarstva prostornog planiranja urbanizma i državne imovine za izdavanje Urbanističko tehničkih uslova, za utvrđivanje vodnih uslova, a u ime Vuksanović Frana iz Sutomora, a na osnovu člana 114 i 115 Zakona o vodama (Sl.list RCG br 27/07 i "Sl. list CG", br. 32/11, 47/11, 48/15 i 52/16), i člana 18 i 113 tačka 2 Zakona o upravnom postupku („Sl.list Crne Gore“ br.56/14, 20/15, 40/16 i 37/17), donosi

R J E Š E N J E

o utvrđivanju vodnih uslova

Ministarstvo prostornog planiranja, urbanizma i državne imovine za izdavanje Urbanističko tehničkih uslova, u postupku pripreme tehničke dokumentacije za izgradnju novog objekta, koji se planira graditi na katastarskoj parceli br.6393/2, 6394/1, i 6394/2 KO Novi Bar, u okviru proizvodne zone na urbanističkoj parceli PZ 391 i PZ 392, u zahvatu prostornog plana posebne namjene za obalno područje Crne Gore-Detaljna razrada lokacija „Prva faza privredne zone Bar“ (Službeni list Crne Gore opštinski propisi br. 56/18), OpštinaBar, utvrđuju se sledeći vodni uslovi:

Ukoliko na predmetnoj lokaciji postoje tehnički uslovi za priključenje na fekalni kolektor izdati od strane D.o.o. Vodovod i kanalizacija - Bar, investitor je dužan projektnom dokumentacijom priključi na isti. Ukoliko ne postoji tehnička mogućnost priključenja, definišu se sledeći vodni uslovi za izradu alternativnog rešenja vodonepropusne septičke jame ili ekološkog bioprečištača do izgradnje nedostojće hidrotehničke infrastrukture.

Septička jama

1.Zapreminu septičke jame odrediti srazmjerno veličini objekta, tj. proračunu količine otpadne vode ako je specifična potrošnja vode 140 l/stanovnik/dan; zavisno hidrauličkom proračunu i dnevnom kapacitetu septičke jame predvidjeti jednokomorna, dvokomorna odnosno trokomorna septička jamu; zidove i dno jame uraditi nabijenim betonom; unutrašnju stranu zida omalterisati cementnim malterom do crnog sjaja, kako bi se onemogućilo isticanje tečnosti u teren; postaviti ventilacione glave za odvođenje gasova, koji mogu biti ekspozivni; septičku jamu pokriti betonsko-armiranom pločom, sa propisanim otvorom i poklopcem za crpljenje; obezbijediti nepropustljivost septičke jame, jer se desava da uslijed nesavjesnog rada, jame propuštaju nečistu tečnost i dolazi do zagađenja podzemnih voda;

Ekološki bioprečištač

2.Adekvatnog kapaciteta, zavisno od proračuna količine otpadne vode ako je specifična potrošnja vode 140 l/stanovnik/dan; kvalitet otpadne vode koji se ispušta u

recipijent treba da je u skladu sa Pravilnikom o kvalitetu i sanitarno-tehničkim uslovima za ispuštanje otpadnih voda u recipijent i javnu kanalizaciju, načinu i postupku ispitivanja kvaliteta otpadnih voda, minimalnom broju ispitivanja i sadržaju izvještaja o utvrđenom kvalitetu otpadnih voda ("Službeni listu CG", br. 45/2008 i 9/2010, 26/12 i 52/12); proizvođač uređaja mora da posjeduje sertifikat o kvalitetu otpadne vode koja izlazi iz uređaja i da su dopuštene koncentracije opasnih i štetnih materija u otpadnim vodama koje se smiju ispuštati u skladu sa Pravilnikom;

3. Nakon izrade Glavnog projekta, investitor podnosi, ovom Sekretarijatu zahtjev za izdavanje vodne saglasnosti, shodno članu 118. Zakona o vodama.

4. Vodni uslovi prestaju da važe po isteku jedne godine od dana njihovog izdavanja, ako u tom roku nije podniet uredan zahtjev za izdavanje vodne saglasnosti.

O b r a z l o ž e n j e

Ministarstvo prostornog planiranja, urbanizma i državne imovine, obratio se ovom Sekretarijatu zahtjevom br. 14-319/23-762 od 04.12.2023 godine za izdavanje vodnih uslova za izgradnju septičke jame i drugih objekata i sistema za prikupljanje, prečišćavanje odvođenje i ispuštanje otpadnih voda za izgradnju novog objekta koji se planira graditi na katastarskoj parceli br.6393/2, 6394/1, i 6394/2 KO Novi Bar, u okviru proizvodne zone na urbanističkoj parceli PZ 391 i PZ 392, u zahvatu prostornog plana posebne namjene za obalno područje Crne Gore-Detaljna razrada lokacija „Prva faza privredne zone Bar“ (Službeni list Crne Gore opštinski propisi br. 56/18), Opština Bar.

Uz zahtjev je podnjeta sledeća dokumentacija:

-osnovne podatke o lokaciji, namjeni objekta,

-Nacrt-urbanističko-tehnički uslovi

-Situacioni plan Urbanističkih parcela sa djelovima kat. parcela KO Novi Bar, opština Bar.

Rješavajući po zahtjevu utvrđeno je da za predmetno područje nije izgrađen sistem za odvođenje otpadnih voda i da se za planirani objekat investitor može opredeliti i projektnom dokumentacijom planira jedno od predloženih alternativnih rešenja, za objekat planiran na katastarskoj parceli br. 6393/2, 6394/1, i 6394/2 KO Novi Bar, Bar, u zahvatu prostornog plana posebne namjene za obalno područje Crne Gore-Detaljna razrada lokacija „Prva faza privredne zone Bar“ (Službeni list Crne Gore opštinski propisi br. 56/18), Opština Bar.


Imajući u vidu izloženo, Sekretarijat je ocijenio da su ispunjeni uslovi za izdavanje traženih vodnih uslova, na osnovu člana 114 i 115 Zakona o vodama, odlučeno kao u dispozitivu ovog rješenja.

Rješenje je shodno članu 113 tačka 2 Zakona o upravnom postupku donjeto bez izjašnjenja stranke o rezultatima ispitnog postupka iz razloga jer je utvrđeno da se rješenje donosi u korist stranke.

UPUSTVO O PRAVNOJ ZAŠTITI: Protiv ovog rješenja može se izjaviti Žalba Glavnom administratoru Opštine Bar u roku od 15 dana od dana prijema istog. Žalba se ulaže preko ovog Sekretarijata i taksira sa 3 € administrativne takse.

samostalni savjetnik I za zaštitu
životne sredine i vodoprivredu

Nikolić Predrag



Dostavljeno imenovanom, a/a.



Crna Gora
Opština Bar
Sekretarijat za komunalne poslove i
saobraćaj

Adresa: Bulevar revolucije br. 1
85000 Bar, Crna Gora
Tel: +382 30 311 561
email: sekretarijat.kps@bar.me
www.bar.me

Broj: UPI 14-341/23-761

Bar, 08.12.2023. godine

Sekretarijat za komunalne poslove i saobraćaj, rješavajući po zahtjevu Ministarstva prostornog planiranja, urbanizma i državne imovine, a na osnovu člana 17 Zakona o putevima („Sl. list Crne Gore“, br. 82/20, 140/22), člana 74 Zakona o planiranju prostora i izgradnji objekata („Sl. list Crne Gore“, br. 64/17, 44/18, 63/18, 82/20 i 86/22, 04/23) i člana 18 Zakona o upravnom postupku („Sl. list Crne Gore“, br. 56/14, 20/15, 40/16 i 37/17), donosi:

R J E Š E N J E

Utvrđuju se saobraćajno-tehnički uslovi za izradu tehničke dokumentacije, za potrebe izgradnje novih objekata, na urbanističkim parcelama PZ 391 i PZ 392 koje se sastoje od djelova katastarskih parcela broj 6393/2, 6394/1 i 6394/2 KO Novi Bar, u zahvatu Prostornog plana posebne namjene za obalno područje Crne Gore – Detaljna razrada lokacija „Prva faza privredne zone Bar“ („Sl. list Crne Gore“ – opštinski propisi“ br. 56/18), opština Bar:

1. Priključak na javnu saobraćajnicu projektovati u skladu sa Planom, grafički prilog: Saobraćaj;
2. Urbanistička parcela mora da ima jedan kolski ulaz/izlaz na javnu saobraćajnicu;
3. Širinu priključka planirati u zavisnosti od usvojenog mjerodavnog vozila;
4. Mjerodavno vozilo se definiše na osnovu potrebe prilaznog puta, odnosno u zavisnosti od planiranog sadržaja na parceli;
5. Radijuse krivina pri ulasku/izlasku na UP dimenzionisati prema normativima za usvojeno mjerodavno vozilo;
6. Na priključku na put obezbijediti odgovarajuću preglednost za učesnike u saobraćaju;
7. Voditi računa o spoju prilaznog i javnog puta, za sami priključak koristiti materijale koji odgovaraju materijalima puta na koji se priključuje;
8. Uzdužne profile priključka prilagoditi terenu i okolnim objektima, uz obavezno postizanje poprečnih i podužnih nagiba potrebnih za odvođenje atmosferskih voda;
9. Na priključku na javni put projektovati horizontalnu i vertikalnu signalizaciju;
10. Na mjestu priključenja UP na javnu saobraćajnicu predvidjeti prelazne i oborene ivičnjake;
11. Obavezan dio tehničke dokumentacije je projekat saobraćaja i saobraćajne signalizacije, koji mora biti urađen u skladu sa važećim standardima, tehničkim uputstvima i normativima iz predmetne oblasti.

O b r a z l o ž e n j e

Ministarstva prostornog planiranja, urbanizma i državne imovine, obratilo se ovom Sekretarijatu zahtjevom, broj 08-332/23-8882/5 od 29.11.2023. godine, zavedenim u Opštini Bar, pod brojem 14-341/23-761 od 04.12.2023. godine, za izdavanje saobraćajno – tehničkih uslova za izradu tehničke dokumentacije za potrebe izgradnje novih objekata, na urbanističkim parcelama PZ 391 i PZ 392 koje se sastoje od djelova katastarskih parcela broj 6393/2, 6394/1 i 6394/2 KO Novi Bar, u zahvatu Prostornog plana posebne namjene za obalno područje Crne Gore – Detaljna razrada lokacija „Prva faza privredne zone Bar“ („Sl. list Crne Gore“ – opštinski propisi“ br. 56/18), opština Bar.

Uz zahtjev je priložen Nacrt urbanističko-tehničkih uslova za izradu tehničke dokumentacije.

Članom 17 Zakona o putevima („Sl. list Crne Gore“, br. 082/20, 140/22) propisano je da organ uprave izdaje saobraćajno-tehničke uslove za priključenje na javni put, pri čemu predmetne uslove za opštinske puteve izdaje nadležni organ lokalne uprave.

Članom 74 stav 5 Zakona o planiranju prostora i izgradnji objekata („Sl. list Crne Gore“, br. 64/17, 44/18, 63/18, 82/20, 86/22 i 04/23) je propisano da uslove koje prema posebnim propisima izdaje organ za tehničke uslove, a koji su neophodni za izradu tehničke dokumentacije, kao i list nepokretnosti i kopiju katastarskog plana pribavlja Ministarstvo. Shodno članu 5 stav 1 alineja 16 Zakona, organ za tehničke uslove je, pored ostalih, organ lokalne uprave nadležan za poslove saobraćaja.

Razmatrajući predmetni zahtjev, a uzimajući u obzir naprijed navedene propise, odlučeno je kao u dispozitivu rješenja.

Rješenje je donijeto bez izjašnjenja stranke o rezultatima ispitnog postupka iz razloga jer je utvrđeno da se Rješenje donosi u korist stranke.

Upustvo o pravnoj zaštiti: Protiv ovog Rješenja može se izjaviti žalba Glavnom administratoru Opštine Bar u roku od 15 dana od dana prijema istog. Žalba se ulaže preko ovog organa i taksira se sa 3 € administrativne takse.

Viši savjetnik III za saobraćaj
Božidar Glavanović

B. Glavanović

VD Sekretar
Milo Markoč

M. Markoč

Dostavljeno: Podnosiocu zahtjeva; a/a.
Kontakt tel.: 030/311-561
E-mail: sekretarijat.kps@bar.me