

Lidija Zecirovic

From: Natasa Ceranic
Sent: Wednesday, September 13, 2023 10:31 AM
To: Lidija Zecirovic
Subject: FW: Zahtjev za orto-foto
Attachments: PRILOG 1.docx; Prilog 2.pdf

Pisarnica Ministarstvo ekologije, prostornog
planiranja i urbanizma

Primljeno: 14.09.2023				
Org. jed.	Jed. klas. znak	Redni broj	Prilog	Vrijednost
11	-337	/23-	230/	502

From: Tatjana Jovovic <tatjana.jovovic@mepg.gov.me>
Sent: Wednesday, September 13, 2023 9:41 AM
To: Natasa Ceranic <natasa.ceranic@mepg.gov.me>
Subject: FW: Zahtjev za orto-foto

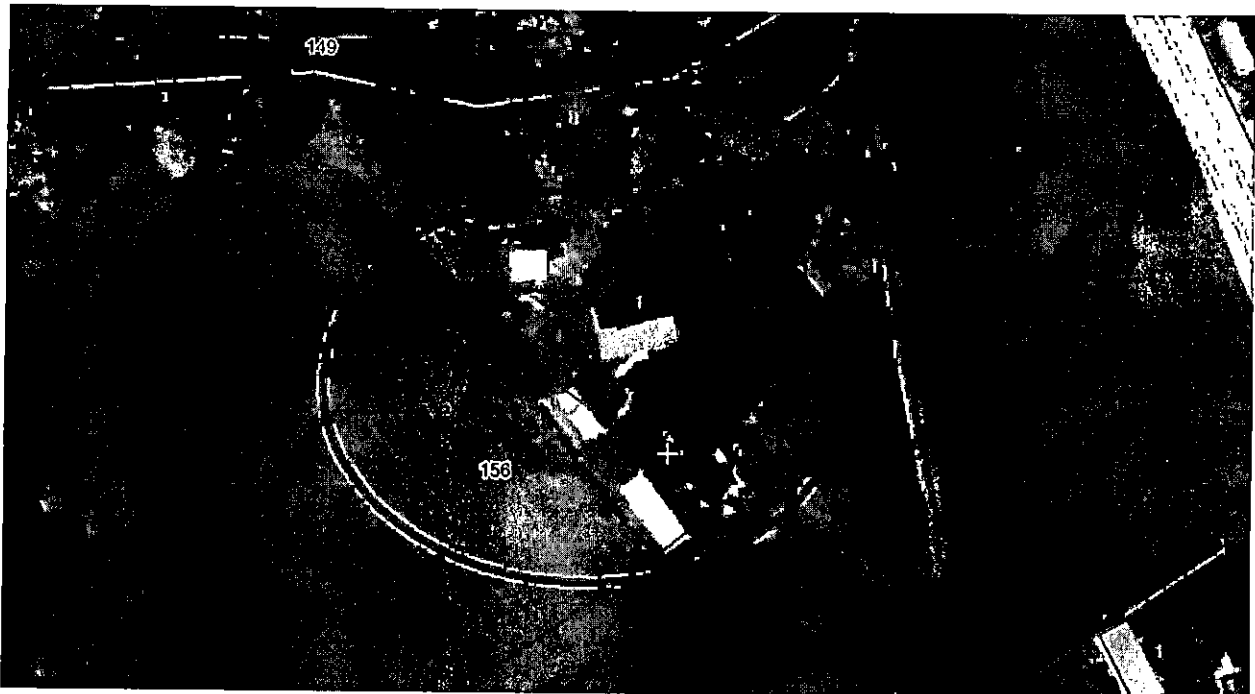
From: Kolašin Urbanizam <kolasin.urbanizam1@gmail.com>
Sent: Wednesday, September 13, 2023 9:26 AM
To: Tatjana Jovovic <tatjana.jovovic@mepg.gov.me>
Subject: Zahtjev za orto-foto

Poštovana,
U prilogu Vam dostavljamo zahtjev za orto-foto snimak.
Objekti nisu obilježeni na geoportalu, stoga Vam dostavljamo prilog iz eleborata.
S poštovanjem,
Vladimir Šćepanović

--
Opština Kolašin-
Sekretarijat za planiranje prostora,
komunalne poslove i saobraćaj

Ulica Buda Tomovića br.1 81210 Kolašin

1.



Katastarska parcela 155 i 156 LN 5 KO MORAČKO TREBALJEVO

-br.zgrade 1-porodično stambena zgrada


-br.zgrade 2-porodično stambena zgrada

-br.zgrade 3-pomoćna zgrada

-br.zgrade 4-pomoćna zgrada

NAPOMENA: numeracija objekata iz Elaborata (prilog 2)

2.



Kat.parcela br. 859 LN 475 KO KOLAŠIN

-br.zgrade 1-porodično stambena zgrada

-br.zgrade 2-pomoćna zgrada

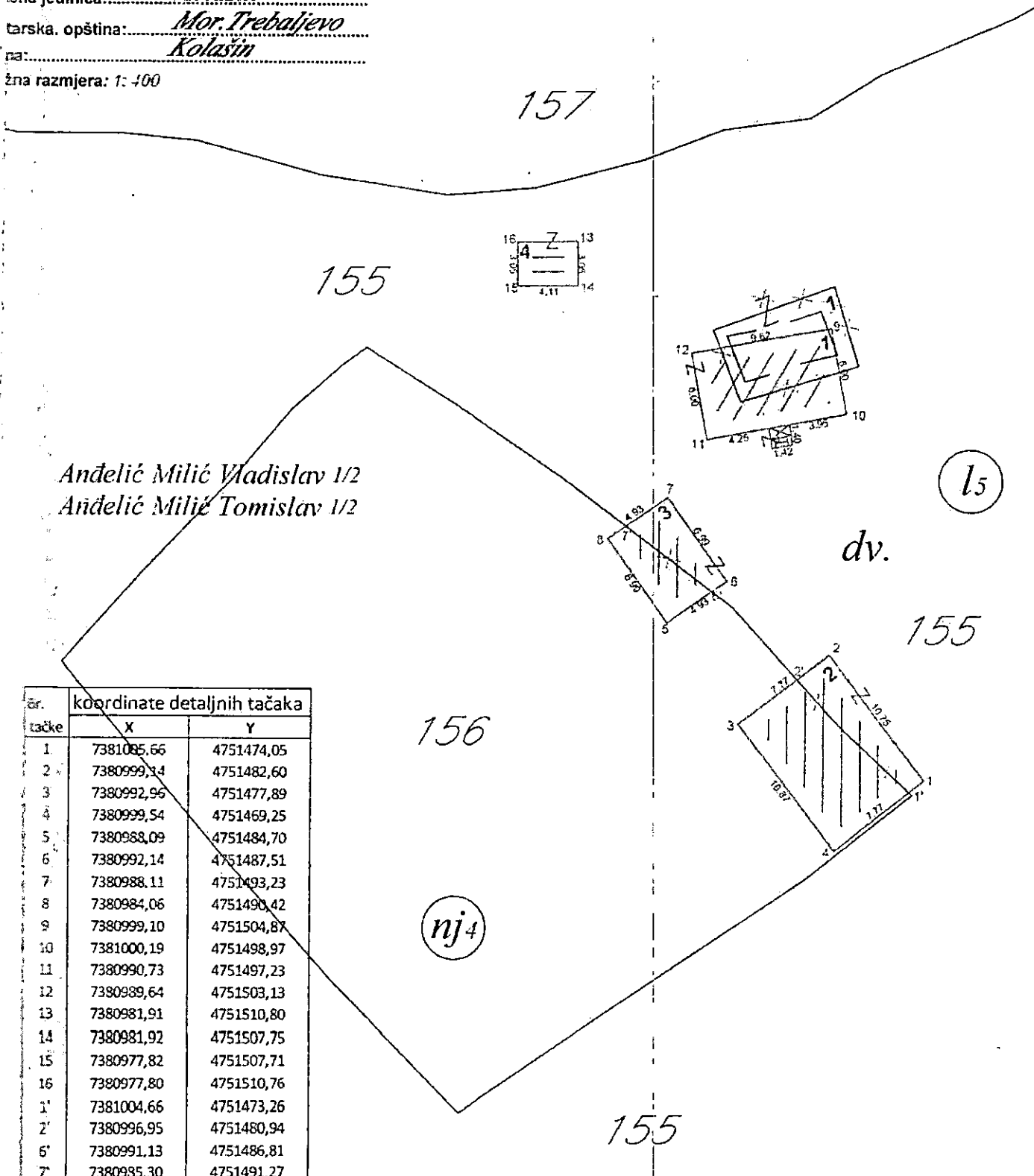
-br.zgrade 3-garaža

-br.zgrade 4-pomoćna zgrada

-br.zgrade 5-pomoćna zgrada

-br.zgrade 6-pomoćna zgrada

žna jedinica: Kolašin
 tarska opština: Mor. Trebajevo
 ra: Kolašin
 žna razmjera: 1: 400



br. tačke	koordinate detaljnih tačaka	
	X	Y
1	7381065,66	4751474,05
2	7380999,34	4751482,60
3	7380992,96	4751477,89
4	7380999,54	4751469,25
5	7380988,09	4751484,70
6	7380992,14	4751487,51
7	7380988,11	4751493,23
8	7380984,06	4751490,42
9	7380999,10	4751504,87
10	7381000,19	4751498,97
11	7380990,73	4751497,23
12	7380989,64	4751503,13
13	7380981,91	4751510,80
14	7380981,92	4751507,75
15	7380977,82	4751507,71
16	7380977,80	4751510,76
1'	7381004,66	4751473,26
2'	7380996,95	4751480,94
6'	7380991,13	4751486,81
7'	7380985,30	4751491,27

ak prijava:20....god.
 ak promjena:20....god.

Pregledao dana 22. 012019 god.
 Ovjerava: Milica Vidoseva
 (pecat i potpis)

Snimio dana:2018 god.
 Geodeta: Milica Vidoseva
 (pecat i potpis)