



Crna Gora
Ministarstvo prostornog planiranja,
urbanizma i državne imovine

Adresa: IV Proleterske brigade broj 19
81000 Podgorica, Crna Gora
Tel: +382 20 446 200
Tel: +382 20 446 339

Broj: 08-332/23-10702/8-2023

Podgorica, 04.03.2024. godine

“UNIPROM” D.O.O.

NIKŠIĆ
Novaka Ramova 17

Dostavljaju se urbanističko-tehnički uslovi broj 08-332/23-10702/8-2023 od 04.03.2024. godine, za izradu tehničke dokumentacije za izgradnju objekta namjene površine za industriju i proizvodnju, na urbanističkoj parceli UP 3A, u bloku A, u zahvatu Izmjena i dopuna Detaljnog urbanističkog plana „Industrijska zona KAP-a“ („Službeni list Crne Gore“, br. 69/19), u Podgorici.


MINISTAR
Janko Odović



Dostavljeno:

- Podnosiocu zahtjeva
- ☉ U spise predmeta
- Direkciji za inspekcijski nadzor
- a/a

URBANISTIČKO - TEHNIČKI USLOVI

1.	Broj: 08-332/23-10702/8-2023 Podgorica, 04.03.2024. godine	 Crna Gora Ministarstvo prostornog planiranja, urbanizma i državne imovine
2.	Ministarstvo prostornog planiranja, urbanizma i državne imovine na osnovu člana 74 Zakona o planiranju prostora i izgradnji objekata ("Službeni list Crne Gore", br. 64/17, 44/18, 63/18, 82/20, 04/23) i podnietog zahtjeva „UNIPROM“ DOO - NIKŠIĆ, izdaje:	
3.	URBANISTIČKO-TEHNIČKE USLOVE za izradu tehničke dokumentacije	
4.	za izgradnju objekta namjene površine za industriju i proizvodnju, na urbanističkoj parceli UP 3A, u bloku A, u zahvatu Izmjena i dopuna Detaljnog urbanističkog plana „Industrijska zona KAP-a“ („Službeni list Crne Gore“, br. 69/19), u Podgorici.	
5.	PODNOŠILAC ZAHTJEVA:	„UNIPROM“ DOO - NIKŠIĆ
6.	POSTOJEĆE STANJE Kat.parcele 1330, 1329, 1331/3, 1333/3, 1333/5, 1343/179, 1343/178, 1343/173, 1343/174, 1343/119, 1333/2 i 1343/181 KO Dajbabe nalaze se u obuhvatu plana Izmjena i dopuna Detaljnog urbanističkog plana „Industrijska zona KAP-a“, u Podgorici. <i>Plan</i> Prema grafičkom prilogu br.00. „Topografsko katastarska podloga“, na predmetnoj lokaciji evidentiran je postojeći objekat. <i>Katastarska evidencija</i> Prema listu nepokretnosti 3735 – izvod, Područna jedinica Podgorica, evidentirano je sljedeće: <ul style="list-style-type: none">- na katastarskoj parceli 1343/173 KO Dajbabe, pašnjak 5.klase, površine 1192m²- na katastarskoj parceli 1343/179 KO Dajbabe, pašnjak 5.klase, površine 16891 m²	

	<p>Prema listu nepokretnosti 3998 – izvod, Područna jedinica Podgorica, evidentirano je sljedeće:</p> <ul style="list-style-type: none"> - na katastarskoj parceli 1333/2 KO Dajbabe, pašnjak 4.klase, površine 223m² <p>Prema listu nepokretnosti 3735 – prepis, Područna jedinica Podgorica, evidentirano je sljedeće:</p> <ul style="list-style-type: none"> - na katastarskoj parceli 1343/174 KO Dajbabe, pašnjak 5.klase, površine 394m² - na katastarskoj parceli 1343/181 KO Dajbabe, pašnjak 5.klase, površine 9793m² - na katastarskoj parceli 1343/119 KO Dajbabe, pašnjak 5.klase, površine 1009m² <p>Prema listu nepokretnosti 3998 – izvod, Područna jedinica Podgorica, evidentirano je sljedeće:</p> <ul style="list-style-type: none"> - na katastarskoj parceli 1329 KO Dajbabe, broj zgrade 1, porodična stambena zgrada, površine u osnovi 119 m² · prizemne spratnosti - na katastarskoj parceli 1329 KO Dajbabe, dvorište, površine 383 m² - na katastarskoj parceli 1330 KO Dajbabe, njiva 5.klase, površine 689 m² - na katastarskoj parceli 1333/5 KO Dajbabe, pašnjak 4.klase, površine 147 m² - na katastarskoj parceli 1333/3 KO Dajbabe, njiva 4.klase, površine 972 m² - na katastarskoj parceli 1331/3 KO Dajbabe, pašnjak 6.klase, površine 2942m² <p>Prije izgradnje objekta na predmetnoj lokaciji investitor ima obavezu da poruši postojeći objekat, radi izgradnje novog objekta.</p> <p>Za rušenje objekta, potrebno je da se vlasnik zahtjevom obrati nadležnom inspeksijskom organu, u skladu sa članom 113 Zakona o planiranju prostora i izgradnji objekata ("Službeni list Crne Gore", br. 64/17, 44/18, 63/18, 82/20, 86/22 i 04/23).</p>
7.	PLANIRANO STANJE
7.1.	Namjena parcele odnosno lokacije
	<p>Prema grafičkom prilogu br. 10 „Plan namjene površina“ lokacija je predviđena za izgradnju objekata industrije i proizvodnje - IP.</p> <p>IP-Površine za industriju i proizvodnju Prema Pravilniku površine za industriju i proizvodnju su površine koje su planskim dokumentom namijenjene razvoju privrede, koja nije dozvoljena u drugim područjima. Na ovim površinama mogu se planirati:</p> <ol style="list-style-type: none"> 1) privredni objekti, proizvodno zanatstvo, skladišta, stovarišta, robno-distributivni centri, i sl; 2) servisne zone; 3) slobodne zone i skladišta; 4) objekti i mreže infrastrukture; 5) stanice za snabdijevanje motornih vozila gorivom (pumpne stanice).

	<p>Na navedenim površinama, izuzetno od pretežne namjene i kompatibilno toj namjeni, mogu se planirati:</p> <ul style="list-style-type: none"> - objekti i sadržaji poslovnih, komercijalnih i uslužnih djelatnosti; - zdravstveni objekti (ambulante) i rekreativne površine za potrebe privrednih subjekata; - parkinzi i garaže za smještaj vozila korisnika (zaposlenih i posjetilaca). <p>Na površinama industrije (<i>osnovna namjena</i>) mogu se planirati industrijski objekti sa svim sadržajima neophodnim u tehnološkoj šemi, radni pogoni obrade, prerade, dorade, pakovanja i ekspedicije, manji industrijski pogoni, sa magacinima otvorenog, poluotvorenog i zatvorenog tipa, hladnjače, izložbeno-prodajni saloni i sl., zatim (<i>komplementarna namjena</i>) uprava, administracija, ambulante, poslovanje (špediterske kuće, agencije i sl) i uslužne (ugostiteljske) djelatnosti za potrebe osnovne namjene.</p> <p>PREPORUKA:</p> <p>Pravilnikom je obuhvaćen širok dijapazon sadržaja koji se mogu graditi na parcelama ove namjene, obzirom da je taj prostor jako osjetljiv u smislu zaštite životne sredine to je preporuka plana da se na ovim parcelama mogu graditi objekti isključivo čistih tehnologija sa minimalnim uticajima na zagađenje vode, vazduha i zemljišta. Na novoformiranim parcelama se mogu graditi objekti koji su sekundarne i tercijalne proizvodnje odnosno postrojenja za polufinalne ili finalne proizvode, zatim zanatska proizvodnja, servisi, skladišta, magacini, stovarišta, stanice za snabdijevanje gasom i gorivom za potrebe privrednih postrojenja, zatim administrativni, komercijalni i uslužni objekti kao kompatibilni i sve drugo što neće remetiti razvoj tog područja uz poštovanje ekoloških smjernica, zakona, pravilnika i regulative iz te oblasti.</p> <p>Blok A je vlasnički zaokružen i prepoznat kao industrijski kompleks sa već oformljenom funkcionalnom i infrastrukturnom matricom, kojom upravlja jedan upravlja. Samim tim su stvoreni preduslovi za nesmetano pokretanje i razvoj biznisa u okviru slobodne zone. Taj prostor je funkcionalno nezavisan u odnosu na okolne subjekte pa je iz tog razloga planiran kontrolisani režim saobraćaja.</p>
7.2.	Pravila parcelacije
	<p>Urbanistička parcela UP 3A, u bloku A sastoji se od kat.parcele 1330 KO Dajbabe i djelova kat.parcela 1329, 1331/3, 1333/3, 1333/5, 1343/179, 1343/178, 1343/173, 1343/174, 1343/119, 1333/2 i 1343/181 KO Dajbabe, u zahvatu Izmjena i dopuna Detaljnog urbanističkog plana „Industrijska zona KAP-a“, u Podgorici.</p> <p>Parcelacija je data na način da sve urbanističke parcele imaju direktan pristup sa javne komunikacije i formirane su na osnovu raspoloživih podloga i katastarskih parcela.</p> <p>Oblik i veličina urbanističke parcele su prikazani na grafičkom prilogu br. 11 „Plan parcelacije“.</p> <p>Ukoliko na postojećim granicama katastarskih parcela dođe do neslaganja između zvaničnog katastra i plana, mjerodavan je zvanični katastar.</p>

	<p>Članom 13 Pravilnika o načinu izrade, razmjeri i bližoj sadržini tehničke dokumentacije („ Službeni list Crne Gore”, br.44/18), propisano je da tehnička dokumentacija sadrži elaborat parcelacije po planskom dokumentu.</p>
7.3.	<p>Građevinska i regulaciona linija, odnos prema susjednim parcelama</p>
	<p>USLOVI ZA REGULACIJU I NIVELACIJU</p> <p>Regulaciona linija a je linija koja dijeli javnu površinu od površina namjenjenih za druge namjene. Rastojanje između dvije regulacione linije definiše profil saobraćajno infrastrukturnog koridora.</p> <p>Građevinska linija je linija na, iznad i ispod površine zemlje i vode, definisana grafički i numerički,koja predstavlja granicu do koje je moguće graditi objekat. Građevinska linija ispod zemlje (GL 0) ili vode je linija kojom se utvrđuju gabariti za podzemne dijelove objekta ili podzemne objekte. Građevinska linija na zemlji (GL 1) je linija koja definiše granicu do koje je moguće planirati nadzemni dio objekta do visine prizemlja. Građevinska linija iznad zemlje (GL 2) je linija kojom se utvrđuje gabarit za nadzemni do objekta iznad prizemlja kao i za nadzemne objekte koji ne sadrže prizemnu etažu (pasarele, nadzemni koridori i pješački prelazi).</p> <p>Vertikalni gabarit objekta ovim planom se određuje kroz dva parametra: spratnost objekta I maksimalna dozvoljena visina objekta. Planom predviđena maksimalna spratnost iznosi:</p> <ul style="list-style-type: none"> - za objekte industrije i proizvodnje - visoko prizemlje (Pv),P,P+1,P+2 - za objekte administracije,poslovanja, komercijalnih sadržaja i dr. - visoko prizemlje (Pv),(P +1) do (P+4). <p>Najveća visina etaže za obračun visine građevine, mjerena između gornjih kota međuetažnih konstrukcija iznosi:</p> <ul style="list-style-type: none"> - za garaže i tehničke prostorije do 3.0m - za stambene etaže do 3.5 m - za poslovne etaže do 4.5 m - izuzetno, za osiguranje za pristup interventnih i dostavnih vozila, najveća visina prizemne etaže na mjestu prolaza iznosi 4,5m <p>OPŠTI USLOVI UREĐENJA PROSTORA</p> <p>Konstrukcija objekata Konstrukciju objekata oblikovati sa jednostavnim osnovama i jasnom seizmičkom koncepcijom. Izbor fundiranja novih objekata prilagoditi zahtjevima sigurnosti, ekonomičnosti i funkcionalnosti objekta. Posebnu pažnju posvetiti mjerama antikorozivne zaštite.</p> <p>Izgradnja objekata Izgradnji objekata mora da prethodi detaljno geomehaničko ispitivanje terena, a tehničku dokumentaciju raditi na osnovu detaljnih geodetskih snimaka terena, geoloških i hidrogeoloških podataka, kao i rezultata o geomehaničkim ispitivanjima tla.</p>

Uređenje parcele

Na urbanističkoj parceli slobodne površine oko objekata pejzažno urediti u skladu sa prirodnim područjem. Prostor treba oplemeniti autohtonim rastinjem, uvažavajući prirodno naslijeđe. Preporuka, teren oko objekata, platoe i druge površine treba izvesti na način da se ne narušava prirodni izgled, te da se ne promijeni prirodno oticanje vode. Sve površine koje se koriste kao manipulativni prostor shodno namjeni industrije je potrebno izvesti tako da se potencijalni uticaji na zagađenje životne sredine svedu na minimum.

PRAVILA ZA UREĐENJE POVRŠINA I GRAĐENJE OBJEKATA

Izgradnja novih objekata će se odvijati na urbanističkim parcelama u skladu sa datim smjernicama i urbanističkim parametrima koju su dati pojedinačno za svaku urbanističku parcelu u tabeli sa numeričkim pokazateljima.

Pod svim objektima dozvoljena je izgradnja podrumskih etaža koje ne ulaze u proračun ostvarene BGP ukoliko su namjene za garažiranje vozila i tehničke prostorije.

Položaj i gabariti planiranih objekata na grafičkim priložima nisu određeni, već će biti određeni prilikom detaljne razrade projektne dokumentacije svakog od objekata u okviru urbanističke parcele.

Na svakoj urbanističkoj parceli ove namjene dozvoljena je izgradnja jednog ili više objekata osnovne namjene i pratećih sadržaja. Konačan broj objekata i njihov razmještaj na parceli zavisice od vrste industrijskog procesa, vrste proizvoda za skladištenje, kao i tehnoloških potreba konkretne namjene.

Neophodno je poštovati regulacione elemente plana (građevinsku liniju kao liniju do koje je moguće graditi objekte, visinsku regulaciju, maksimalnu dozvoljenu zauzetost i BGP za predmetnu parcelu), kao i sve propise iz građevinske regulative.

Neophodna rastojanja između objekata u okviru istog kompleksa (iste urbanističke parcele) odrediti na osnovu tehničkih propisa konkretne djelatnosti i prema potrebama održavanja i funkcionisanja objekata. Krovovi objekata mogu biti ravni ili kosi, malih nagiba, krovni pokrivači adekvatni nagibu. Sljeme krova mora se postaviti po dužoj strani objekta.

Prilikom izrade tehničke dokumentacije poštovati:

•Pravilnik o načinu izrade i sadržini tehničke dokumentacije za građenje objekta („Službeni list Crne Gore“, br. 44/18, 43/19).

Napomena: Prilikom izrade tehničke dokumentacije koristiti i Pravilnik o načinu obračuna površina i zapremine zgrade („Službeni list CG“, broj 60/18), odnosno dati obračun bruto i neto površina u skladu sa standardom MEST EN 15221-6.

UT USLOVI ZA IZGRADNJU OBJEKATA ZA INDUSTRIJU I PROIZVODNJU (IP)

Sve planirane objekte organizovati kao slobodnostojeće na parceli, indexi zauzetosti i izgradjenosti parcele zadati su za svaku urbanističku parcelu pojedinačno a kreću se u zavisnosti od veličine parcele i namjene samog objekta;

Maksimalni procenat zauzetosti za ovu namjenu iznosi:

- 25% za parcele veće od 10 ha
- 30% za parcele od 6-10 ha
- 40% za parcele od 2-6 ha

Maksimalni indeks izgrađenosti:

- 0.4 za parcele veće od 10 ha
- 0.5 za parcele od 6-10 ha
- 0.6 za parcele od 2-6 ha

Planom predviđena maksimalna spratnost iznosi:

- za objekte industrije i proizvodnje - visoko prizemlje (Pv), P, P+1, P+2
- za objekte administracije, poslovanja, komercijalnih sadržaja i dr. - visoko prizemlje (Pv), (P+1) do (P+4).

Za svaku urbanističku parcelu je potrebno izraditi idejno rješenje u kom treba biti predstavljena vrsta i sadržaj objekta i tehnološki proces koji će se odvijati u istom, s tim da sadrži mjere zaštite životne sredine i standarde koji su prepoznati i usklađeni sa lokalnim i državnim zakonodavstvom kao i evropskim direktivama.

Svi proizvodni objekti u okviru industrije i proizvodnje, koji u svojim procesima koriste gas će se napajati iz gasnog postrojenja u okviru KAP-a, prema shemi i planu koji sačinje upravljač i budući korisnici, kako bi se mjesta priključka definisala u projektnoj dokumentaciji.

Spratne visine mogu biti veće od visina određenih stavom 1 ovog člana ukoliko to iziskuje specijalna namjena objekta ili primjena posebnih propisa, s tim što visina objekta ne može biti veća od najveće dozvoljene visine propisane u metrima (max 40). Agencija za civilno vazduhoplovstvo će za svaki pojedinačni objekat koji bi svojom visinom (većom od 45 m iznad terena) mogao ugroziti sigurnost vazdušnog saobraćaja izdavati pojedinačne uslove.

Svi budući objekti koji se budu radili u zoni koridora dalekovoda 110 kv vodova, moraju biti projektovani u skladu sa "Pravilnikom o tehničkim normativima za izgradnju nadzemnih elektroenergetskih vodova nazivnog napona od 1 kV do 400 kV" ("Službeni list SFRJ", br. 65/88 i 18/92), sa obaveznom izradom Elaborata o mogućnosti izgradnje objekata u zoni dalekovoda 110 KV u sklopu projektne dokumentacije, i dobiti saglasnost od CGES-a (Elektroprenosni Sistem).

Dozvoljena je izgradnja podruma u skladu sa konfiguracijom terena i ona ne ulazi u bruto građevinsku površinu ukoliko služi kao garažni prostor ili prostor za smještaj tehničkih i infrastrukturnih sadržaja;

Parkiranje vozila predvideti na parceli (% potrebnih parking mjesta može se ostvariti na otvorenom parking prostoru u skladu sa tehničkim normativima) a ostalo u garaži u objektu.

Projektnu dokumentaciju za objekte raditi u skladu sa važećim propisima za projektovanje ovakve vrste objekata.

Urbanistički parametri za svaku parcelu posebno su dati tabelarno kao maksimalni. Parametri mogu biti i manji od zadatih u tabeli ukoliko to investitor želi, ali ne mogu biti veći od iskazanih u tabeli.

	<p>UT USLOVI ZA OGRAĐIVANJE URBANISTIČKIH PARCELA</p> <ul style="list-style-type: none"> - dozvoljeno je fizičko ograđivanje parcela (lokacija) namjenjenih industriji, industriji i skladištenju, kao i komunalnim djelatnostima; - ogradu prema regulacionoj liniji izvesti od nekog od slijedećih materijala: metalni profili, žičana ograda, živa ograda ili njihova kombinacija, betonske ili kamene a ostali dio do visine u skladu sa potrebama konkretne namjene (max do 2,5 m); - pri ograđivanju parcela namjenjenih industriji i skladištenju, ograde prema susjednim lokacijama, ako ih ima, postaviti tako da se lijevo i desno od nje nalazi zaštitna zona zelenila od 5 m sa obje strane.
8.	<p>PREPORUKE ZA SMANJENJE UTICAJA I ZAŠTITU OD ZEMLJOTRESA, KAO I DRUGE USLOVE ZA ZAŠTITU OD ELEMENTARNIH NEPOGODA I TEHNIČKO-TEHNOLOŠKIH I DRUGIH NESREĆA</p>
	<p>Pored mjera zaštite koje su postignute samim urbanističkim rješenjem ovim uslovima se nalažu obaveze prilikom izrade tehničke dokumentacije kako bi se ostvarile potrebne preventivne mjere zaštite od katastrofa i razaranja. Radi zaštite od elementarnih i drugih nepogoda, zbog konstatovanih nepovoljnosti inženjersko-geoloških i seizmičkih uslova tla, sva rješenja za buduću izgradnju i uređenje prostora moraju se zasnivati na nalazima i preporukama inženjersko-geoloških istraživanja sa mikroseizmičkom rejonizacijom terena. Neophodno je sprovesti nakanadna geotehnička istraživanja u pogledu hidroloških svojstava tla, kao i konstatovanje drugih relevantnih elemenata za temeljenje objekata, postavljanje saobraćajnica i objekata komunalne infrastrukture. Zbog visokog stepena seizmičke opasnosti sve proračune seizmičke stabilnosti izgadnje zasnivati na posebno izrađenim podacima mikroseizmičke rejonizacije, a objekte od opšteg interesa srašunati sa većim stepenom opšte seizmičnosti kompleksa.</p> <p>Pri planiranju saobraćajne mreže i objekata koji zahtijevaju veće intevencije u tlu (dubina veća od 2m) potrebno je predvidjeti odgovarajuće sanacione radove. Urbanističko rješenje dispozicijom objekata, saobraćajnica i uređenjem slobodnih površina obezbjedjuje mogućnost intevencije svih komunalnih vozila, o čemu treba posebno voditi računa pri izradi tehničke dokumentacije. U pogledu građevinskih mjera zaštite, objekti i infrastruktura treba da budu projektovani i građeni u skladu sa važećim tehničkim normativima i standardima za odgovarajući sadržaj. Svi drugi elementi u vezi zaštite materijalnih dobara i stanovnika treba da budu u skladu sa važećim propisima o zaštiti od elementarnih nepogoda i požara, tako da je za svaku gradnju potrebno pribaviti uslove i saglasnost od nadležnog organa u opštini, na tehničku dokumentaciju I izvedeni objekat.</p> <p>Preporuke za aseizmičko projektovanje</p> <p>Imajući u vidu izrazitu seizmičnost područja opštine Podgorice, neophodno je primjenti mjere zaštite koje počinju arhitektonsko-građevinskim projektovanjem. Polazeći od našeg ali i svjetskog iskustva nameću se sljedeće preporuke o obezbedjenju sigurnosti objekata:</p> <ul style="list-style-type: none"> - Zaštita ljudskih života kao minimalni stepen sigurnosti kod aseizmičkog projektovanja

- Zaštita od djelimičnog ili potpunog rušenja čonstrukcija za vrlo jaka seizmična dejstva

Minimalna oštećenja za slabija i umjereno jaka seizmička dejstva.

Preporuke koje se tiču seizmičnosti zone:

Za višespratnice, objekte sa većim rasponima, objekte javnog interesa i sl. projektne seizmičke parametre obavezno definisati inženjersko-seizmološkim elaboratima i geotehničkim istraživanjima lokacije gdje je predviđena gradnja.

Proračune raditi na IX stepen seizmičkog inteziteta po MCS skali. Objekat mora biti izgrađen prema važećim propisima za građenje u seizmičkim područjima. Za potrebe proračuna koristiti podatke Zavoda za hidrometeorologiju o klimatskim i hidrometeorološkim karakteristikama u zoni predmetne lokacije.

Mjere zaštite od seizmičkih razaranja obuhvataju planiranje, projektovanje i izvođenje objekata i građevinskih radova u skladu sa standardima MEST EN 1998-1 i nacionalnim standardom MEST EN 1998-1/NA.

Mjere zaštite od požara i eksplozija

U cilju zaštite od požara u okviru planskog rješenja svim objektima je obezbijeđen saobraćajni pristup za vatrogasna vozila, sa propisanom udaljenošću kolovoza od objekta. Širine planiranih saobraćajnica prilagođene su pristupu i manevrisanju vatrogasnih vozila. Planskim rješenjem je obezbijeđena udaljenost izmedju pojedinih objekata, kao i uslovi za evakuaciju u slučaju požara. U okviru rješenja hidrotehničkog sistema obezbijeđena je voda za gašenje požara.

Za ove objekte je obavezno izraditi projekte ili elaborate zaštite od požara (i eksplozija ako se radi o objektima u kojima se definišu zone opasnosti od požara i eksplozija), planove zaštite i spašavanja prema izrađenoj procjeni ugroženosti za svaki hazard posebno, te na navedeno pribaviti odgovarajuća mišljenja i saglasnosti u skladu sa važećom regulatoivom. Za objekte u kojima se skladište, pretaču, koriste ili u kojima se vrši promet opasnih materija, obavezno je pribaviti mišljenje na lokaciju od nadležnog organa, kako ovi objekti i instalacije svojim zonama ne bi ugrozili susjedne objekte.

Mjere za sprečavanje i kontrolu udesa

Shodno članu 39, 40, 41, 42 Zakona o životnoj sredini („Službeni list CG“, broj 52/16), operater seveso postrojenja, odnosno kompleksa u kojem se obavljaju aktivnosti u kojima je prisutna ili može biti prisutna jedna ili više opasnih materija, dužan je da preduzme sve neophodne mjere za sprječavanje hemijskog udesa i ograničavanja uticaja tog udesa na život i zdravlje ljudi i životnu sredinu u cilju stvaranja uslova za upravljanje rizikom u skladu sa ovim zakonom.

Stepen rizika od hemijskog udesa seveso postrojenja, odnosno kompleksa u kojem se obavljaju aktivnosti u kojima je prisutna ili može biti prisutna jedna ili više opasnih materija, utvrđuje se u zavisnosti od količine opasnih materija. Operater seveso postrojenja dužan je da Agenciji dostavi obavještenje i izradi Plan prevencije udesa, i u zavisnosti od količina opasnih materija, odnosno stepena rizika od udesa, izradi Izvještaj o bezbjednosti i Plan zaštite od udesa.

Tehničkom dokumentacijom predvidjeti **mjere zaštite od požara** shodno propisima za ovu vrstu objekata. U cilju zaštite od elementarnih nepogoda postupiti u skladu sa Zakonom o zaštiti i spašavanju ("Sl. list CG", br. 13/07, 05/08, 86/09 i 32/11, 54/16, 146/21), Pravilnikom o mjerama zaštite od elementarnih nepogoda ("Sl. list RCG", br.006/93), Pravilnikom o tehničkim zahtjevima za zaštitu garaža za putničke automobile od požara i eksplozija („Službeni list CG“, broj 9/12) i Zakonu o zapaljivim tečnostima i gasovima ("Sl. list CG", br.26/10, 31/10, 40/11 i 48/15).

U cilju obezbjeđenja zaštite od požara primjeniti mjere propisane sljedećim zakonima i propisima:

- Zakon o zaštiti i spašavanju („Službeni list CG“, br.13/07, 05/08, 86/09 i 32/11)
Pravilnici:
 - Pravilnik o tehničkim normativima za hidrantsku mrežu za gašenje požara („Službeni list SFRJ br.30/91)
 - Pravilnik o tehničkim normativima za pristupne puteve, okretnice i uređene platee za vatrogasna vozila u blizini objekata povećanog rizika od požara („Službeni list SFRJ“, br.8/95)
 - Pravilnik o tehničkim normativima za zaštitu visokih objekata od požara („Službeni list SFRJ“, br.7/84)
 - Pravilnik o tehničkim normativima za zaštitu skladišta od požara i eksplozija („Službeni list SFRJ“, br.24/87)
 - Pravilnik o izgradnji postrojenja za zapaljive tečnosti i o uskladištenju i pretakanju zapaljivih tečnosti („Službeni list SFRJ“, br.20/71, 23/71)
 - Pravilnik o izgradnji stanica za snabdijevanje gorivom motornih vozila i o uskladištenju i pretakanju goriva („Službeni list SFRJ“, br.27/71)
 - Pravilnik o izgradnji postrojenja za tečni naftni gas i o uskladištenju i pretakanju tečnog naftnog gasa („Službeni list SFRJ“, br.24/71, 26/71)

Akt Ministarstva unutrašnjih poslova – Direktorat za zaštitu i spašavanje, broj 30-236/24-Upl-249/2 od 23.01.2024. godine.

Shodno članu 9 Zakona o zaštiti i zdravlju na radu („Službeni list CG“, br.34/14 i 44/18), pri izradi tehničke dokumentacije projektant koji u skladu sa propisima o uređenju prostora i izgradnji objekata izrađuje tehničku dokumentaciju za izgradnju, rekonstrukciju ili adaptaciju objekta, namijenjene za radne i pomoćne prostorije i objekte gdje se tehnološki proces obavlja na otvorenom prostoru, dužan je da predvidjeti propisane mjere zaštite na radu u skladu sa tehnološkim projektnim zadatkom.

Pri izgradnji, rekonstrukciji ili rušenju objekta potrebno je izraditi Elaborat o uređenju gradilišta u skladu sa aktom nadležnog ministarstva shodno članu 10 Zakona o zaštiti i zdravlju na radu.

Mjere zaštite na radu

Shodno članu 7 zakona o zaštiti na radu („Službeni list RCG“, br. 79/04, 26/10, 73/10, 40/11), pri izradi tehničke dokumentacije predvidjeti propisane mjere zaštite na radu u skladu sa tehnološkim projektnim zadatkom.

Klima

Podgorice je klasifikovana kao mediteranska klima sa toplim i suvim ljetima i umjereno hladnim zimama. Iako se grad nalazi na oko 50 km udaljenosti od Jadranskog mora, blizina Dinarskih Alpa na sjeveru mijenja njegovu klimu. Srednje godišnje padavine iznose 1.544 mm (60,8 in). Blizina Jadranskog mora i uticaj planinskog zaleđa rezultira pojavom izmijenjenog sredozemnog tipa klime sa svojim specifičnim karakteristikama, toplim i vrućim ljetima i blagim i kišovitim zimama. Temperatura prelazi 25°C u oko 135 dana godišnje. Period srednjih dnevnih temperatura iznad 0°C traje i preko 320 dana u godini, a iznad 15°C oko 180 dana. U Podgorici srednja godišnja temperatura je 15.5°C sa srednjom minimalnom od 5°C u januaru i srednjom maksimalnom od 26.7°C u julu.

Podgorica je jedan od najtoplijih gradova u Evropi. Srednji godišnji broj tropskih dana (maksimalne temperature iznad 30°C) ovdje je od 50 do 70 dana. Podgorica je naročito poznata po izuzetno toplim ljetima: temperature iznad 40°C su uobičajene u julu i avgustu.

Najviša zabilježena temperatura je 44,8°C 16. avgusta 2007. godine. Broj kišnih dana je oko 115, a onih sa jakim vjetrom oko 60. Periodični, ali jak sjeverni vjetar ima uticaj na klimu zimi. Grad sa svojom strukturom i raznovrsnošću ljudskih aktivnosti mijenja životnu sredinu i prirodno klimatsko stanje. Kao rezultat toga nastaje mnoštvo mikroklimatskih jedinica, a sam grad dobija karakterističnu lokalnu klimu. Prosječna relativna vlažnost za Podgoricu iznosi 63.6%. Osnovni meteorološki podaci sa meteorološke stanice Podgorica izdati od strane Hidrometeorološkog zavoda su sljedeći: Snijeg je rijetka pojava u Podgorici jer pada rijetko više od par dana godišnje. Podaci Hidrometeorološkog zavoda (u periodu 1995 - 2003) pokazuju da 40% vremena preovlađuju sjeverni vjetrovi (N), dok su južni vjetrovi dominantni 25-30% vremena. Najmanje su česti istočni vjetrovi.

Maksimalna brzina vjetra je zabilježena za sjeverni vjetar i iznosi 34,8m/s. Jaki vjetrovi su najčešći tokom zime, sa prosjekom od 20,8 dana, a najmanje česti u ljetnjim mjesecima sa prosjekom od 10,8 dana.

Najtopliji mjesec u periodu 2003–2008. bio je jul sa maksimalnom prosječnom temperaturom od 34,8°C (prosječna 28,2°C), dok je najhladniji bio januar sa minimalnom prosječnom temperaturom od 2,6°C, (prosječna 6,1°C). Za isti period najviše padavina zabilježeno je u novembru i decembru, sa prosjekom padavina između 239 i 251 mm. Maksimum padavina od 438 mm zabilježen je u decembru. Minimum padavina je iznosio 6 mm u martu i 0,2 mm u julu.

Na području Podgorice od brojnih pravaca duvanja vjetra dva su uglavnom nosioci vremenskih prilika. To su sjever i jugo koji duvaju uglavnom u periodu septembar - april.

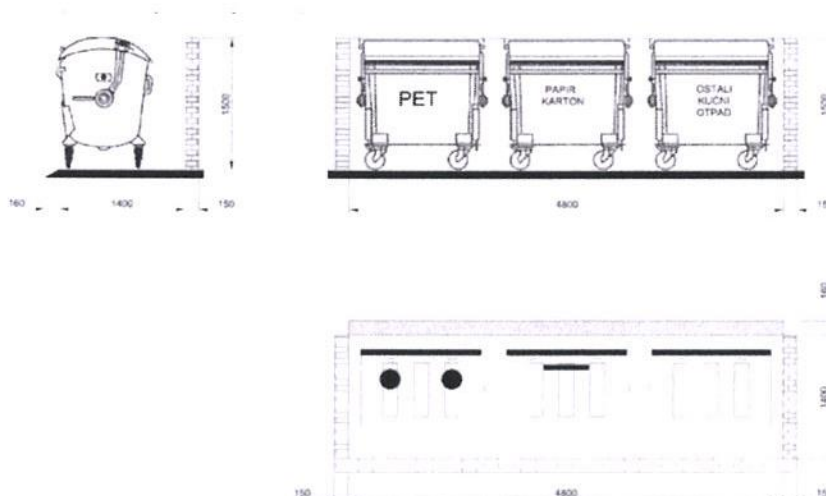
Prosječan broj dana sa vjetrom je oko 60, što ima poseban uticaj na klimu Podgorice, utičući na subjektivni doživljaj temperature, čineći ga za par stepeni nižim. Jačina sjevernog vjetra se povećava, skoro proporcijalno, od krajnjeg sjevera ka krajnjem jugu. Južni vjetrovi su manje učestalosti i manje jačine i po pravilu donose padavine. Dosadašnja istraživanja pokazala su da preko 50% ukupnih emisija gasova staklene bašte nastaje u gradovima i njihovoj okolini. Dalje, procjenjuje se da u Evropskoj uniji oko 80% stanovništva živi upravo u gradovima. Uzimajući u obzir navedeno, može se zaključiti da je uloga gradskih vlasti naročito važna za ublažavanje klimatskih promjena i zaštitu životne sredine, kako na gradskom, tako i na nacionalnom i globalnom nivou.

9. USLOVI I MJERE ZAŠTITE ŽIVOTNE SREDINE

Prostor za prikupljanje otpadnih materija predvidjeti u okviru svake parcele posebno, prema važećim propisima. Naročito obezbijediti selekciju i prikupljanje sekundarnih sirovina. Investitor je dužan da sačini plan prikupljanja i odlaganja otpada.

Smjernice za upravljanje čvrstim komunalnim otpadom

S obzirom da je ovim planskim dokumentom planirana izgradnja objekata, prilikom pomenutih aktivnosti generisaće se određene količine otpada, koje će se prikupljati u kontejnerima u okviru urbanističke parcele na ulaznom dijelu, gdje projektom uređenja treba predvidjeti poseban prostor za postavljanje kontejnera za smeće. Potreban broj kontejnera odrediti prema površini objekta, imajući u vidu produkciju čvrstog komunalnog otpada, u saradnji sa nadležnim komunalnim preduzećem. Na mjestu sakupljanja obezbijediti primarnu selekciju otpada odvajanjem kontejnera za staklo, plastiku i metal. Odvoženje otpada vršiće se specijalnim vozilima do sanitarne deponije. Sakupljanje i transport otpada je potrebno organizovati u kasnim večernjim ili ranim jutarnjim časovima. Lokacije za postavljanje kontera treba da su u vidu niša i u zavisnosti od potreba u njima predvidjeti 2- 3 kontejnera. Kao tipski uzet je kontejner kapaciteta 1,1m³.



Za neometano obavljanje iznošenja smeća svim nišama obezbijediti direktan prilaz komunalnog vozila. U toku izgradnje objekata na gradilištu obavezno odvojeno prikupljati: - šut i drugi sličan građevinski otpad, - opasan otpad (lijepkovi, boje, rastvarači i druga građevinska hemija i njihova ambalaža).

Imajući u vidu da, shodno Zakonu o upravljanju otpadom, Lokalni plan tretira pitanja upravljanja komunalnim i neopasnim građevinskim otpadom. Shodno tome a na osnovu pomenutog Zakona potrebno je da KAP kao i ostali proizvođači industrijskog otpada sačine Plan upravljanja otpadom proizvođača otpada i u skladu sa tim definišu postupanje sa „ostalim vrstama otpada“.

Mjere za ublažavanje uticaja na vode

U fazi građenja objekata potrebno je sprovesti sljedeće mjere:

- Usvajanje dobre građevinske prakse da bi se izbjegao negativan uticaj na podzemne vode.
- Planom izvođenja građevinskih radova, te detaljnom razradom tehnoloških postupaka treba potpuno predvidjeti mjere planskog i sigurnog prikupljanja svih nepotrebnih materija (otpadaka), njihovog transporta i odlaganja na najbližu deponiju.
- U svim varijantama tehnologije izvođenja radova održati stabilnim/prirodnim hidrološki režim podzemnih voda, u prvom redu sprečavanjem isticanja vode/isušivanja.
- U najvećoj mogućoj mjeri sačuvati biljni pokrivač, odnosno ostaviti buffer zone formirane od biljnog pokrivača između planiranih pristupnih puteva i vodotoka.
- Uspostaviti kontinuirani nadzor tokom izvođenja radova uz prisustvo specijaliste za zaštitu životne sredine.
- Sve površine gradilišta i ostale zona privremenog uticaja potrebno je nakon završetka građevinskih radova sanirati u skladu sa Planom sanacije, odnosno, zavisno o budućem korištenju prostora dovesti u prvobitno stanje.

Mjere za ublažavanje uticaja na vazduh

Tokom faze građenja, na ispusnim cijevima svih mašina i vozila sa dizel-motorima obezbijediti da imaju filtere za odvajanje čađi. Redovnim (planskim periodičnim) i vanrednim tehničkim pregledima mašina i vozila osigurati maksimalnu ispravnost i funkcionalnost sistema sagorijevanja pogonskog goriva, koristiti (i redovito kontrolisati) gorivo – sa garantiranim standardom kvaliteta. Tokom izvođenja radova vršiti polijevanje vodom zemljišta na eventualnim lokacijama gdje može doći do veće emisije prašine.

Mjere za ublažavanje uticaja na pedološke karakteristike

Neophodno je pripremiti projekat pripremnih radova koji će biti u saglasnosti sa uslovima koje izdaje nadležni organ, kao i u slučaju korišćenja materijala za izgradnju sa okolnih lokaliteta, čiji uslovi treba da budu određeni u glavnim projektima planiranih objekata. U fazi građenja, eventualno nastali otpad, bez rasipanja, utovariti na transportna sredstva i odmah odvesti na odlagalište ili za to propisano mjesto uz adekvatno zbrinjavanje istog. Nije dozvoljeno odlaganje materijala u korito ili na obale vodotoka.

Pridržavati se dobre radne/građevinske prakse i planiranja

Za izvođenje radova izabrati mehanizaciju i transportna sredstva koja će minimalno uticati na degradaciju zemljišta. Građevinsku mehanizaciju održavati redovno, te prepoznati potencijalna mjesta curenja i odmah izvršiti njihova saniranja. Zabraniti miješanje ulja i dosipanje goriva na lokalitetu, već to provoditi na najbližoj benzinskoj pumpi. Preporučuje se korištenje ekološki prihvatljivi lubrikanata (EPL), umjesto štetnih lubrikanata (ulja i maziva) proizvedenih od mineralnih ulja. Ovo posebno naglašavamo jer je štetno djelovanje mineralnih ulja kumulativno ukoliko dođe na slobodni prostor. Bilo koji dio zemljišta kontaminiran sa prosutim uljem ili gorivom izvođač radova treba posuti piljevinom, te ukloniti i odložiti na odobreno odlagalište. U slučaju akcidenta (izlivanje ili curenje goriva ili ulja) hitno intervenirati u skladu sa pripremljenim planom mjera i aktivnosti u ovakvim slučajevima.

	<p>Mjere za ublažavanje uticaja na floru i faunu U fazi građenja ukloniti sav otpadni materijal od uklonjene vegetacije i šiblja, te obezbijediti tokom radova monitoring. Za izvođenje radova izabrati mehanizaciju i transportna sredstva koja će zahtijevati što manje proširenje postojećih puteva. Neophodne su i redovne administrativne mjere (učešće ekološke inspekcije).</p> <p>Mjere za ublažavanje uticaja na pejzaž U fazi građenja, otpad ne gomilati na lokaciji gradnje, već bez rasipanja, utovariti na transportna sredstva i odvesti na odlagalište. Intervencije u prostoru trebaju što manje odudarati od prirodnih i ambijentalnih obilježja u kojima nastaju, te što manje dovoditi do vizuelne degradacije.</p> <p>Mjere za ublažavanje uticaja na infrastrukturu Neophodno je obezbijediti što brže planiranje i izgradnju objekata infrastrukture za adekvatno vodosnabdjevanje, evakuaciju i tretman otpadnih voda, sakupljanje i odlaganje otpada na sanitarnoj deponiji, uz razvoj saobraćajne infrastrukture. U narednom periodu ove aktivnosti treba da sprovedu zainteresovani korisnici prostora / investitori u saradnji sa nadležnim organima lokalne i centralne vlasti, a u skladu sa planovima za njihovu izgradnju.</p> <p>Mjere za ublažavanje uticaja na ambijentalnu buku U fazi građenja objekata, koristiti tehnički ispravnu građevinsku mehanizaciju. Aktivnosti provoditi u predviđenim radnim satima, bez produžavanja, da se ne bi uznemirilo lokalno stanovništvo, shodno Rješenju o utvrđivanju akustičnih zona na teritoriji Glavnog grada</p> <p>Tehničkom dokumentacijom predvidjeti uslove i mjere za zaštitu životne sredine u skladu sa odredbama Zakona o procjeni uticaja na životnu sredinu („Službeni list CG“, br.75/18) i Zakonom za zaštitu prirode („Službeni list CG“, br.54/16 i 18/19) na osnovu urađene procjene uticaja na životnu sredinu.</p> <p>Akt Agencije za zaštitu životne sredine - Sektor za izdavanje dozvola i saglasnosti, broj 03-D-156/2 od 29.01.2024. godine.</p>
10.	<p>USLOVI ZA PEJZAŽNO OBLIKOVANJE</p>
	<p>Zelene površine u okviru parcela pejzažno urediti uz prethodnu analizu postojećeg-zatečenog zelenog fonda kako bi se u najvećoj mogućoj mjeri očuvao i revitalizovao prirodni biodiverzitet. Minimalni procenat ozelenjenosti iznosi 30%. Prema grafičkom prilogu br.17 „Plan pejzažne arhitekture“, na predmetnoj lokaciji su planirano zelenilo specijalne namjene – ZIZ - zelenilo industrijskih zona.</p> <p>Ovoj kategoriji zelenih površina odnosi se na zelene površine u okviru objekata namijenjenih industriji i industriji – skladištima. Namjensko zelenilo u okviru parcele je osnovni uslov zaštite okoline za bilo koju vrstu skladišta i servisa. Raspored zelenih površina u okviru urbanističkih parcela nije dat ovim planom, već se mora razraditi projektom uređenja terena pojedinačnih lokacija. Preostale slobodne površine mogu biti organizovane kao manipulativne površine, prilazi, interne saobraćajnice, parking prostori, platoi i sl.</p>

Ova kategorija obuhvata zelene površine i to:

- spoljnje - zaštitno zelenilo i
- unutrašnje - parterno zelenilo

Spoljnje zelenilo je gusto ozelenjen pojas. Okosnicu rješenja čini visoko rastinje. Duž obodnih djelova predviđeni su gusti, gotovo neprekidni zasadi drveća i žbunja, dok su manje slobodne površine u unutrašnjosti zone parterno ozelenjene. Zelenilo treba da obezbijedi:

- izolaciju industrijskih objekata od susjednih sadržaja
- stvaranje povoljnih higijenskih uslova u zoni industrije i smanjenje mogućih nepoželjnih uticaja na okruženje (prašina, buka)
- poboljšanje mikroklimatskih uslova
- stvaranje prijatne sredine i uslova za odmor zaposlenih
- unaprijeđenje estetske vrijednosti i stvaranje urbanističke kompozicije industrijske zone
- povezivanje sa kontaktnim zelenim masivima u jedinstven sistem.

Uslovi za uređenje:

- Procenat ozelenjenosti urbanističke parcele za objekte ove namjene iznosi:
 - 30 % za parcele od 2-6 ha
 - 40 % za parcele od 6-10 ha
 - 45 % za parcele veće od 10 ha
- raspored i kompoziciju zasada uskladiti sa pozicijom izvora zagađenja
- kod kompozicije zasada voditi računa o spratnosti, ritmu i koloritu - odnos lišćarskog i četinarskog drveća ne smije biti manji od 2 : 1, tj. treba da preovlađuju lišćari koji su efikasniji u higijenskom pogledu
- u cilju što veće funkcionalnosti saditi minimum 80 stabala i 400 sadnica žbunja po 1 ha zelene površine
- sadnju vršiti u manjim grupama ili u vidu solitera, u pejzažnom stilu
- na površinama gdje je moguća koncentracija toksičnih gasova, radi boljeg provjetravanja neophodno je paralelno smjeru dominantnih vjetrova stvarati uzane prodivne zelene pojaseve sa prekidima. Takvi pojasevi se formiraju od 7-8 redova i imaju širinu 17.5-21m.
- koristiti visokodekorativne biljne vrste, moćnih krošnji, sa najmanje zahtjeva na uslove sredine, a prednost dati brzorastućim vrstama i vrstama otpornim na izduvne gasove
- formirati kvalitetne travnjake otporne na sušu i gaženje
- za parterno zelenilo koristiti: visokokvalitetne trave, jednogodišnje cvijeće, perene, dekorativne žbunaste vrste različitog kolorita i habitusa (od pleglih do piramidalnih formi)
- koristiti standardne sadnice sa busenom, rasadnički dobro odnjegovane i zdrave - izgradnja hidrantske protivpožarne mreže

Prijedlog biljnih vrsta

Pored autohtonih biljnih vrsta, prilikom izbora biljnog materijala mogu se koristiti i uvedene vrste koje pored dekorativnosti posjeduju i otpornost na ekološke uslove sredine. Sadnice moraju biti zdrave, rasadnički pravilno odnjegovane, standardnih dimenzija, sa busenom.

	<p>Četinarsko drveće: Cupressus sempervirens var. pyramidalis, Cupressus arizonica 'Glauca', Pinus maritima, Cedrus deodara, Cedrus atlantica 'Glauca', Cupressocyparis leylandii, Ginkgo biloba.</p> <p>Listopadno drveće: Quercus pubescens, Celtis australis, Ficus carica, Albizzia julibrissin, Platanus acerifolia, Tilia cordata, Tilia argentea, Acer pseudoplatanus, Acer platanoides, Aesculus hippocastanum, Fraxinus americana, Lagerstroemia indica, Liriodendron tulipifera, Morus sp., Cercis siliquastrum, Melia azedarach, Prunus pisardii.</p> <p>Zimzeleno drveće: Quercus ilex, Olea europaea, Ligustrum japonicum, Magnolia grandiflora.</p> <p>Zbunaste vrste: Arbutus unedo, Callistemon citrinus, Laurus nobilis, Ligustrum ovalifolium, Nerium oleander, Pittosporum tobira, Pyracantha coccinea, Prunus laurocerasus, Berberis thunbergii 'Atropurpurea', Forsythia suspensa, Spirea sp., Buxus sempervirens, Cotoneaster dammeri, Viburnum tinus, Yucca sp.</p> <p>Puzavice: Hedera helix 'Variegata', Lonicera caprifolia, L. implexa, Rhynchospermum jasminoides, Tecoma radicans, Wisteria sinensis, Parthenocissus tricuspidata, P. quinquefolia.</p> <p>Palme: Phoenix canariensis, Chamaerops humilis, Chamaerops excelsa.</p> <p>Perene: Lavandula spicata, Rosmarinus officinalis, Santolina viridis, Santolina chamaecyparissus, Hydrangea hortensis.</p>
11.	<p>USLOVI I MJERE ZAŠTITE NEPOKRETNIH KULTURNIH DOBARA I NJIHOVE ZAŠTIĆENE OKOLINE</p> <p>U zoni zahvata plana konstatovano je da nema Zakonom zaštićenih kulturnih dobara. Prihvaćena je inicijativa za zaštitu objekata arhitekture XX vijeka kojom je objekat Upravne zgrade aluminijskog kombinata predložen kao dobro sa potencijalnim kulturnim vrijednostima. Potencijalne vrijednosti ovog objekta preispitaće nadležni organ za zaštitu kulturnih dobara, u skladu sa zakonom.</p> <p>Ukoliko se prilikom izvođenja građevinskih i zemljnih radova bilo koje vrste na području zahvata naiđe na nalazište ili nalaze arheološkog značenja, prema članu 87 i članu 88. Zakona o zaštiti kulturnih dobara („Sl. list RCG“, br. 49/10, 49/11 i 44/17), pravno ili fizičko lice koje neposredno izvodi radove, dužno je prekinuti radove i o nalazu bez odgađanja obavijestiti Ministarstvo kulture i Upravu za zaštitu kulturnih dobara radi utvrđivanja daljeg postupka.</p>
12.	<p>USLOVI ZA LICA SMANJENE POKRETLJIVOSTI I LICA SA INVALIDITETOM</p> <p>Potrebno je omogućiti pristup lica sa posebnim potrebama u sve objekte koji svojom funkcijom podrazumjevaju prisustvo građana koji nisu zaposleni u radnim organizacijama. Kroz objekte u kojima je omogućen rad licima sa posebnim potrebama neophodno je obezbjediti nesmetano kretanje kolica, pristup u odgovarajuće dimenzionisane liftove i sanitarne prostorije.</p> <p>Potrebno je obezbjediti prilaz i upotrebu objekta licima koja se otežano kreću ili se koriste invalidskim kolicima, u skladu sa članom 71 Zakona o planiranju prostora i izgradnji objekata ("Službeni list Crne Gore", br. 64/17, 44/18, 63/18, 82/20) i u skladu sa Pravilnikom o bližim uslovima i načinu prilagođavanja objekata za pristup i kretanje lica smanjene pokretljivosti i lica sa invaliditetom („Službeni list Crne Gore“, br. 48/13 i 44/15).</p>

	Na svim pješačkim prelazima sa uzdignutim ivičnjakom, kao i na prilazima objektima treba predvidjeti prelaze za hendikepirana lica saglasno standardima JUS U.A9 201 i 202.
13.	USLOVI ZA POSTAVLJANJE I GRADNJU POMOĆNIH OBJEKATA
	<ul style="list-style-type: none"> • Na parcelama namjenjenim industriji, kao i industriji i skladištima na svim postojećim i planiranim ulazima dozvoljeno je postavljanje nadstrešnica i portirskih kućica u vidu pomoćnih objekata, u neposrednoj blizini ulazne rampe ili kapije. Objekti portirskih kućica moraju biti prizemni, mogu biti zidani ili montažni, dimenzija koje omogućavaju nesmetan boravak zaposlenih lica uz obaveznu primjenu higijensko tehničkih uslova. Minimalna visina nadstrešnica iznosi 4 m, kako bi se omogućio prolaz teretnih i interventnih vozila. • Nadstrešnice i portirske kućice dozvoljeno je postavljati van planom određene građevinske linije. • Dozvoljeno je postavljanje vaga za specijalne terete, skenera za rendgenski pregled vozila i sličnih pomoćnih objekata neophodnih za funkcionisanje specifične namjene industrije i skladištenja, a na mjestima koja će biti precizirana idejnim rješenjem konkretnog kompleksa. Ova vrsta pomoćnih objekata može se postavljati i van prostora ograničenog građevinskom linijom, ukoliko je to neophodno i opravdano za nesmetano funkcionisanje osnovne namjene. • Dozvoljena je izgradnja pomoćnih objekata za potrebe privremenog odlaganja otpada u okviru urbanističkih parcela. Objekti moraju biti prizemni, mogu biti zidani ili montažni, dimenzija u skladu sa potrebnim brojem kontejnera. Pozicija ovih pomoćnih objekata određuje se idejnim projektom konkretnog objekta ili kompleksa, a imajući u vidu isprojektovanu poziciju ulaza u kompleks, poziciju ulaza u objekat, odnos prema glavnom objektu ili objektima, udaljenost od javne saobraćajnice, a sve u skladu sa Uslovima za evakuaciju otpada i zakonskom regulativom. Ovi pomoćni objekti postavljaju se unutar prostora ograničenog građevinskom linijom u grafičkim priložima.
14.	USLOVI ZA OBJEKTE KOJI MOGU UTICATI NA BEZBJEDNOST VAZDUŠNOG SAOBRAĆAJA
	/
15.	USLOVI ZA OBJEKTE KOJI MOGU UTICATI NA PROMJENE U VODNOM REŽIMU
	<p>Prilikom izrade tehničke dokumentacije poštovati Zakon o vodama („Službeni list Republike Crne Gore“, br. 27/07 i „Službeni list Crne Gore“, br. 73/10, 32/11, 47/11, 48/15, 52/16, 55/16, 02/17, 80/17 i 84/18).</p> <p>Akt ovog ministarstva Upravi za vode Crne Gore, broj 08-332/23-10702/6-2023 od 12.01.2024. godine, na koji nije odgovoreno u zakonskom roku.</p>
16.	MOGUĆNOST FAZNOG GRAĐENJA OBJEKTA
	/
17.	USLOVI ZA PRIKLJUČENJE NA INFRASTRUKTURU

17.1	<p>Uslovi priključenja na elektroenergetsku infrastrukturu</p> <p>Prilikom izrade tehničke dokumentacije potrebno je poštovati sljedeće preporuke EPCG:</p> <ul style="list-style-type: none"> • Tehnička preporuka za priključke potrošača na niskonaponsku mrežu TP-2 (II dopunjeno izdanje) • Tehnička preporuka – Tipizacija mjernih mjesta • Uputstvo i tehnički uslovi za izbor i ugradnju ograničavača strujnog opterećenja • Tehnička preporuka TP-1b - Distributivna transformatorska stanica DTS – EPCG 10/0.4 kV <p>Prema grafičkom prilogu br. 15 „Plan elektroenergetske infrastrukture“ i prema uslovima nadležnog organa.</p>
17.2	<p>Uslovi priključenja na vodovodnu i kanalizacionu infrastrukturu</p> <p>Prema grafičkom prilogu br.14 „Plan hidrotehničke infrastrukture“ i prema uslovima nadležnog organa.</p> <p>Akt DOO „Vodovod i kanalizacija“ Podgorica, broj UPI-02-041/24-475/2 od 06.02.2024. godine.</p>
17.3	<p>Uslovi priključenja na saobraćajnu infrastrukturu</p> <p>Grafički prilog br.10 „Plan saobraćajne infrastrukture“</p> <p>Akt Sekretarijata za saobraćaj - Glavni grad Podgorica, broj UPI 11-341/24-219 od 09.02.2024. godine.</p>
17.4	<p>Ostali infrastrukturni uslovi</p> <p>Telekomunikaciona mreža</p> <p>Prilikom izrade tehničke dokumentacije elektronske komunikac. infrastrukt.poštovati:</p> <ul style="list-style-type: none"> -Zakon o elektronskim komunikacijama (“Sl list CG”, br.40/13) -Pravilnik o širini zaštitnih zona i vrsti radio koridora u kojima nije dopušteno planiranje i gradnja drugih objekata (“Sl list CG”, br.33/14) -Pravilnik o tehničkim i drugim uslovima za priključenje, izgradnju i korišćenje elektronske komunikacione mreže, elektronske komunikacione infrastrukture i povezivanje opreme i objekata (“Sl list CG”, br.41/15) -Pravilnik o uslovima za planiranje, izgradnju, održavanje i korišćenje pojedinih vrsta elektronskih komunikacionih mreža, elektronske komunikacione infrastrukture i povezane opreme (“Sl list CG”, br.59/15) - Pravilnik o zajedničkom korišćenju elektronske komunikacione infrastrukture i povezane opreme (“Sl list CG”, br.52/14) <p><u>Agencija za telekomunikacije i poštansku djelatnost</u> upućuje na primjenu:</p> <ul style="list-style-type: none"> - sajt na kome se nalaze relevantni propisi u skladu sa kojim se obavlja izrada tehničke dokumentacije http:// www.ekip.me/regulativa/; - sajt na kome Agencija objavljuje podatke o postojećem stanju elektronske komunikacione infrastrukture http://ekinfrastuktura.ekip.me/ekip.me kao i

	<p>- adresu web portala http://ekinfrastruktura.ekip.me/ekip/login.jsp preko koga sve zainteresovane strane od Agencije za telekomunikacije i poštansku djelatnost mogu da zatraže otvaranje korisničkog naloga, kako bi pristupili georeferenciranoj bazi podataka elektronske komunikacione infrastrukture.</p>
18.	<p>POTREBA IZRADE GEODETSKIH, GEOLOŠKIH (GEOTEHNIČKIH, INŽENJERSKO-GEOLOŠKIH, HIDROGEOLOŠKIH, GEOMEHANIČKIH I SEIZMIČKIH) PODLOGA, KAO I VRŠENJA GEOTEHNIČKIH ISTRAŽNIH RADOVA I DRUGIH ISPITIVANJA</p> <p>Inženjersko-geološke odlike i karakteristike terena</p> <p>Terene KAP-a pripadaju Zetskoj ravnici. KAP sa svojim objektima je na ravnom tlu sa kotama od oko 33 m.n.m. do oko 20 m.n.m. i sa nagibom od sjevera prema jugu sa visinskom razlikom od 13m, na potezu dugom oko 2.5km .skoro ravni-sa jedva primjetnim nagibom prema jugozapadu-koritu rijeke Morače.</p> <p>Terene izgrađuju pjeskovi, šljunkovi, valuci ređe sa proslojcima glina. Ovi sedimenti su dobro sortirani, dobro slegnuti, manje ili više naknadno vezani karbonatnim vezivom čineći veća sočiva i proslojke konglomerata. Tlo izgrađeno od ovih sedimenata je sa manjom promjenjivom nosivošću na kraćim potezima ali se uvijek može računati sa nosivošću i do 5kg/cm². Svakako za spratne objekte, industrijske objekte i objekte specijalne namjene i u posebnim uslovima fundiranja nosivost treba definisati adekvatnim istraživanjima i ispitivanjima. Ovo tim prije što nije isključeno da se unutar tla ovih zrnastih sedimenata ne nalaze manje ili veće kaverne (tanjirastog oblika prečnika i preko 10m). Sastav i vezivnost ovih sedimenata i skoro ravan teren uz izostanak površinskih tokova čini terene stabilnim. Kratko rečeno tereni na kojima su objekti KAP-a su stabilni i nosivi za postojeće objekte i objekte koji se predviđaju detaljnim urbanističkim planom.</p> <p>Nosivost ovih terena kreće se od 300-500 kN/m². Zbog neizraženih nagiba čitavo područje se svrstava se u kategoriju stabilnih terena. Obzirom na istaknuto, tereni u zahvatu lokacije se, sa stanovišta inženjersko - geoloških karakteristika smatraju vrlo povoljnom podlogom za radove u njima i na njima. U predjelu Podgorice nivo podzemnih voda je toliko dubok (i preko 15 m), da podzemne vode ne mogu otežavati uslove izgradnje.</p> <p>Prostor zahvata Plana svrstan je u I kategoriju, tj. terene bez ograničenja i sa neznatnim ograničenjima za urbanizaciju.</p> <p>U kategoriju vezanih i poluvezanih litoloških struktura ubrajaju se: škriljci, glinci, laporci, pješčari itd. Ovi tereni imaju dobru nosivost, međutim, kod usjecanja tla prilikom izvođenja građevinskih radova može doći do zarušavanja usjeka.</p> <p>Terene izgrađeni od navedenih litoloških članova zahvataju u potpunosti Zetsku ravnicu i niže padine brdskoplaninskog okruženja. Tokom kvartara u današnju Zetsku ravnicu akumulirane su ogromne količine fluvio-glacijalnih sedimenata. Zbog smjenjivanja procesa glacijacije i fluvijalne erozije, formirani su relativno heterogeni sedimentni slojevi. Srazmjerno sa vrstom sedimenata, njegovim porijeklom, granulometrijskim sastavom, sortiranošću i slegnutošću formirane su i odgovarajuće inženjersko-geološke karakteristike. Navedene litološke članove karakteriše veoma dobra vodopropustljivost, mada se na mjestima gdje su formirani konglomerati površinske vode duže zadržavaju.</p>

Stepen seizmičkog intenziteta

Sa makroseizmičkog aspekta teritorija Podgorice pripada prostoru sa vrlo izraženom seizmičkom aktivnošću, kako iz autohtonih žarišta tako i iz žarišta sa susjednih teritorija. Na to utiče više aktivnih ili potencijalno aktivnih seizmogenih zona koje daju snažne zemljotrese, pa je prema Seizmološkoj karti u razmjeri 1:100000, Podgorica, obuhvaćena područjem 8° MCS skale, kao maksimalnog intenziteta očekivanog zemljotresa, za povratni period od 100 godina, sa vjerovatnošću pojave 63%. Parametri, seizmičnosti se odnose na tri karakteristična modela terena - konglomeratisane terase, tj. za model C1 gdje je debljina sedimenata površinskog sloja (do podine) manja od 35 m, - model C2 gdje je ta debljina veća od 35 m.



Dobijeni parametri su sljedeći:

Za I kategoriju terena:

- koeficijent seizmičnosti K_s 0,079 - 0,090
- koeficijent dinamičnosti K_d 1,00 > K_d > 0,47
- ubrzanje tla $Q_{max}(q)$ 0,288 - 0,360
- intenzitet u I (MCS) I_{Xo} MCS

Hidrogeološke i hidrografske karakteristike

Područje Podgorice baštini najveće vodene resurse Crne Gore: podzemne vode zetsko-bjelopavličkog basena; podzemne izdanci koji hrane izvore i izvorišta u slivovima Morače, Cijevne i Lima; stajaće vode – Skadarsko, Rikavačko i Bukumirsko jezero, Mutno jezero (izviše Bukumirskog jezera) i Jezerce (na prevoju Treskavac – Surdup); tekuće vode – dio slivova gornje Tare i gornjeg Lima (Mojanska rijeka i Vučji potok), sliv Morače (uzvodno od Smokovca), donji tok rijeke Cijevne i samo ušće rijeke Zete u Moraču, izvorište Mareza – rječica Trešenica, rijeke Matica i Sitnica.

Upotrebna vrijednost ovih voda se ogleda u vodosnabdijevanju, navodnjavanju, hidroenergiji, vodi kao robi, vodnim ekosistemima kao stanište flore i faune. Vodna morfologija kao pejzaž i poseban turistički resurs spada među najznačajnije razvojne resurse Podgorice.

Na području Podgorice mogu se izdvojiti tereni sa slijedećim hidrogeološkim karakteristikama:

- Slabo vodopropusni tereni (hidrogeološki izolatori)
- Srednje i promenljivo vodopropusni tereni
- Vodopropusni tereni

Podzemna voda je niska i iznosi 16-20m ispod nivoa terena.

Pedološke karakteristike

Teritorija – tereni Glavnog grada su složene geološke građe, kako sa aspekta stratigrafskolitološko-facijalnog sastava, tako i sa aspekta geotektonskog sklopa. Starost stijenskih masa koje izgrađuju terene Glavnog grada je mlađe paleozojska, mezozojska i kenozojska, a predstavljene su brojnim litološkim članovima uglavnom

	<p>sedimentnih stijena sa manjom zastupljenošću (i manje ili više) metamorfisanih stijenskih masa.</p> <p>Objekat mora biti izgrađen prema važećim propisima za građenje u seizmičkim područjima. Za potrebe proračuna koristiti podatke Zavoda za hidrometeorologiju o klimatskim i hidrometeorološkim karakteristikama u zoni predmetne lokacije.</p> <p>Prije izrade tehničke dokumentacije shodno Zakonu o geološkim istraživanjima ("Sl.list RCG", br.28/93, 42/94, 26/07 i "Sl.list CG", br. 28/11) i Pravilniku o sadržaju projekta geoloških istraživanja ("Sl.list CG", br. 68/23) izraditi:</p> <ul style="list-style-type: none"> - Elaborat o geofizičkim istraživanjima tla i - Elaborat o inženjersko-geološkim karakteristikama tla.
--	---

19.	ZA ZGRADE URBANISTIČKO-TEHNIČKI USLOVI SADRŽE I URBANISTIČKE PARAMETRE	
	Oznaka urbanističke parcele	UP 3A, blok A
	Površina urbanističke parcele (m ²)	23120 m ²
	Maksimalni indeks zauzetosti	0.40
	Maksimalni indeks izgrađenosti	0.60
	Planirana zauzetost objekata (m ²)	9248 m ²
	Planirana izgrađenost objekata BRGP (m ²)	13872 m ²
	Planirana spratnost objekata	V _p , P, P+1, P+2
	Broj zaposlenih - korisnika	28
	Planirana namjena	IP – privredni objekti, proizvodno zanatstvo, skladišta, stovarišta, robno-distributivni centri
	Parametri za parkiranje odnosno garažiranje vozila	
	Parkiranje planirati u okviru parcele i u objektu, skladu sa Pravilnikom o bližem sadržaju i formi planskog dokumenta, kriterijumima namjene površina, elementima urbanističke regulacije i jedinstvenim grafičkim simbolima, gdje su dati normativi:	
	za proizvodnju na 1000m ²20 parking mjesta (min. 6 a max 25 parking mjesta) za poslovanje na 1000m ²30 parking mjesta (min. 10 a max 40 parking mjesta).	
	Smjernice za oblikovanje i materijalizaciju, posebno u odnosu na ambijentalna svojstva područja	
	Arhitektonsko oblikovanje objekta	
	Rješavanjem zahtjeva korisnika za gradnjom novih ili intervencijama na postojećim objektima, uz striktnu kontrolu tehničke dokumentacije i realizacije, doprinijeće se unapređenju arhitektonskih i likovnih vrijednosti samih objekata, a samim tim i ukupne slike prostora. Arhitektonske volumene objekata potrebno je pažljivo projektovati sa ciljem postizanja homogene slike prostora.	
	Fasade objekata kao i krovne pokrivače predvidjeti od kvalitetnog i trajnog materijala i kvalitetno ugraditi. Objekte treba maksimalno osavremeniti i oblikovati u skladu sa novim tehnološkim i građevinskim materijalima, uz primjenu savremenih i inovativnih rješenja koja su ekološki prihvatljiva.	

Krovovi mogu biti ravni ili kosi – dvovodni ili viševodni, sa nagibima krovnih ravni koje odgovaraju klimatskim uslovima područja. Moguće je krov ozeleniti po krovnim ravnima. Takođe se velike površine proizvodnih i skladišnih prostora mogu obložiti materijalima koji su samoodrživi u smislu energetske efikasnosti. Moguće je na krovovima postavljati solarne i fotovoltazne panele u cilju iskorišćenja zelene energije.

Uslovi za unapređenje energetske efikasnosti

Na svim većim krovovima objekata mogu se postavljati fotonaponski paneli u cilju proizvodnje električne energije kao doprinos razvoju zelene energije, uz uslov prethodne provjere tehničke dokumentacije (Idejno rješenje) ili studije opravdanosti koja će se uputiti na saglasnost u Agenciju za civilno vazduhoplovstvo. Ograničavajući faktor razvoja tih objekata je blizina nacionalnog aerodroma i prostorno zalaženje u radijuse zaštitnih zona vazduhoplova kao i uticaji reflektujućih površina na bezbjednost vazduhoplova prilikom slijetanja.

U cilju racionalizacije potrošnje energije i sve izraženijih zahtjeva za zaštitom čovjekove okoline predlažu se dvije osnovne mjere: štednja i korišćenje alternativnih izvora energije. Održivoj potrošnji energije treba dati prioritet racionalnim planiranjem potrošnje, implementacijom mjera energetske efikasnosti u sve segmente energetskog sistema. Održiva gradnja je svakako jedan od značajnijih segmenata održivog razvoja koji uključuje:

- upotrebu građevinskih materijala koji nisu štetni po životnu sredinu;
- energetske efikasnosti zgrada;
- upravljanje otpadom nastalim prilikom izgradnje ili rušenja objekata.

Energetski i ekološki održivo graditeljstvo teži:


- smanjenju gubitaka toplote iz objekta poboljšanjem toplotne zaštite spoljnih elemenata i povoljnim odnosom osnove i volumena zgrade;
- povećanju toplotnih dobitaka u objektu povoljnom orijentacijom zgrade i korišćenjem sunčeve energije;
- korišćenju obnovljivih izvora energije u zgradama (biomasa, sunce, vjetar itd.);
- povećanju energetske efikasnosti termoenergetskih sistema.

Cilj sveobuhvatne uštede energije, a time i zaštite životne sredine je stvoriti preduslove za sistemsku sanaciju i rekonstrukciju postojećih zgrada, a zatim i povećanje obavezne toplotne zaštite novih objekata. Kod gradnje novih objekata važno je već u fazi idejnog rješenja u saradnji sa projektantom predvidjeti sve što je potrebno da se dobije kvalitetna i optimalna energetske efikasna zgrada. Zato je potrebno:

- analizirati lokaciju, orijentaciju i oblik objekta;
- primjeniti visoki nivo toplotne izolacije kompletnog spoljnog omotača objekta i izbjegavati toplotne mostove;
- iskoristiti toplotne dobitke od sunca i zaštititi se od pretjeranog osunčanja;
- koristiti energetske efikasan sistem grijanja, hlađenja i ventilacije, i kombinovati ga sa obnovljivim izvorima energije.

Najvažni su tri stepena energetske efikasnosti su:

- smanjenje gubitaka energije pomoću termičke izolacije objekta,

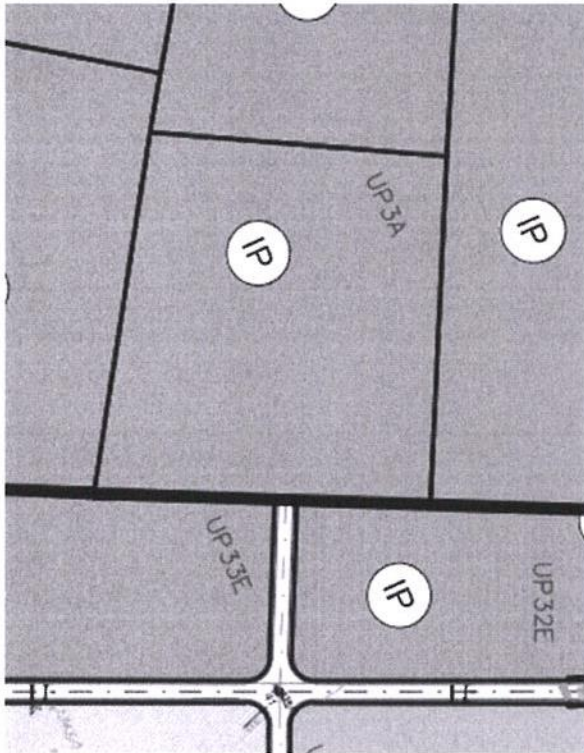
	<ul style="list-style-type: none"> - efikasno korišćenje energije, - efikasna proizvodnja energije. <p>Smjernice za smanjenje gubitaka energije su:</p> <ul style="list-style-type: none"> - maksimalna termička izolacija, kompaktnost građevine i nepostojanje termičkih mostova: sve komponente omotača zgrade moraju imati izolaciju čija je U-vrijednost za zidove 0.4W(m²K), za podove 0.4-0.5 W(m²K), i za krov 0.8 W(m²K); - prozori moraju imati dvoslojno ili troslojno staklo i izolovane ramove: U-vrijednost od 1.30W(m²K), uključujući okvir, i g-vrijednost od 0.5 (ukupna solarna transmisija) za zastakljivanje; - stepen zaptivenosti zgrade: rezultat testa zaptivenosti mora biti 0.6, promjena vazduha na sat. <p>Prilikom izrade tehničke dokumentacije poštovati Pravilnik o sadržaju elaborata energetske efikasnosti zgrada ("Službeni list CG", br.47/13).</p>
	<p>DOSTAVLJENO:</p> <ul style="list-style-type: none"> - Podnosiocu zahtjeva - Direktoratu za inspekcijske poslove i licenciranje - U spise predmeta - a/a
<p>OBRADIVAČI URBANISTIČKO-TEHNIČKIH USLOVA:</p>	<p>Branka Petrović <i>B. Petrović</i> Nataša Đuknić <i>N. Đuknić 4</i></p>
	 <p>MINISTAR Janko Odović</p>
	<p>PRILOZI</p>
	<ul style="list-style-type: none"> - Grafički prilozi iz planskog dokumenta - Kopija plana od 02.02.2024. godine, izdata od Uprave za nekretnine - Područna jedinica Podgorica - Akt Agencije za zaštitu životne sredine - Sektor za izdavanje dozvola i saglasnosti, broj 03-D-156/2 od 29.01.2024. godine - Akt Ministarstva unutrašnjih poslova – Direktorata za zaštitu i spašavanje, broj 30-236/24-Upl-249/2 od 23.01.2024. g. - Akt DOO „Vodovod i kanalizacija“ Podgorica, broj UPI-02-041/24-475/2 od 06.02.2024. godine - Akt Sekretarijata za saobraćaj - Glavni grad Podgorica, broj UPI 11-341/24-219 od 09.02.2024.godine



PREDLOG

	izdatički plan MINISTARSTVO ODRŽIVOG RAZVOJA I TURIZMA	
godina izdavanja 2019. god.	izdatički plan Aleksandra Tošić Jokić, dipl.inž.arh.	odluka o izdavanju br. 07-1237 Podgorica, 28.03.2019.
razmera 1:2500	vrsta podloge TOPOGRAFSKO KATASTARSKA PODLOGA	broj kvadrata 00.





PREDLOG

	Organizator izdavanja	
	MINISTARSTVO ODRŽIVOG RAZVOJA I TURIZMA	
godina izdavanja	izdavač: ID DUP-a	izdavač: urbanistički plan
2019. god.	Aleksandra Tošić Jokić, dipl.inž.arh.	br.: 07+1231 Podgorica, 28.03.2019.
skala	vrsta grafičkog prikaza	broj grafičkog prikaza
1:2500	ID DUP-a INDUSTRIJSKA ZONA KAP-a PLAN NAMJENE POVRŠINA	10.

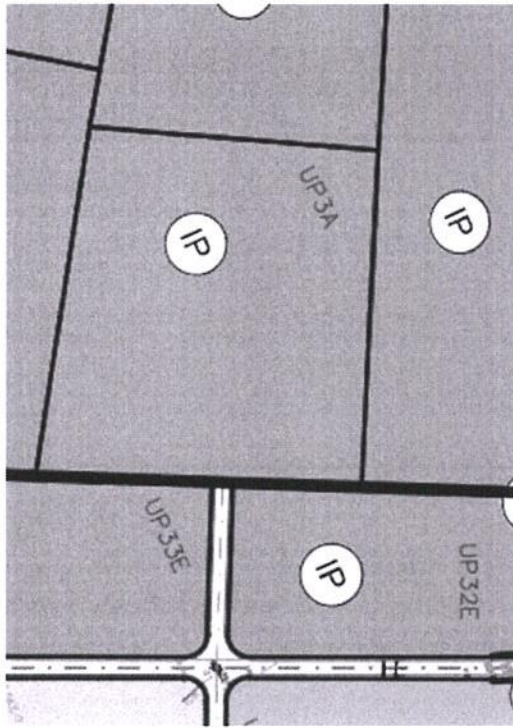
LEGENDA

	GRANICA PLANA
	GRANICA URBANISTIČKE PARCELE
UP 14	OZNAKA URBANISTIČKE PARCELE
A	OZNAKA URBANISTIČKOG BLOKA
	GRANICA URBANISTIČKOG BLOKA
	KOLSKE SAOBRAĆAJNICE
	KOSINE
	KOLSKO-PJEŠAČKE POVRŠINE

NAMJENA POVRŠINA

	INDUSTRIJA I PROIZVODNJA
	OBJEKTI KOMUNALNE INFRASTRUKTURE (IOH, IOE i dr.)
	CENTRALNE DJELATNOSTI
	POVRŠINE PEJZAŽNOG UREĐENJA SPECIJALNE NAMJENE
	ŽELJEZNIČKI SAOBRAĆAJ I KORIDOR
	RIJEKA MORAČA





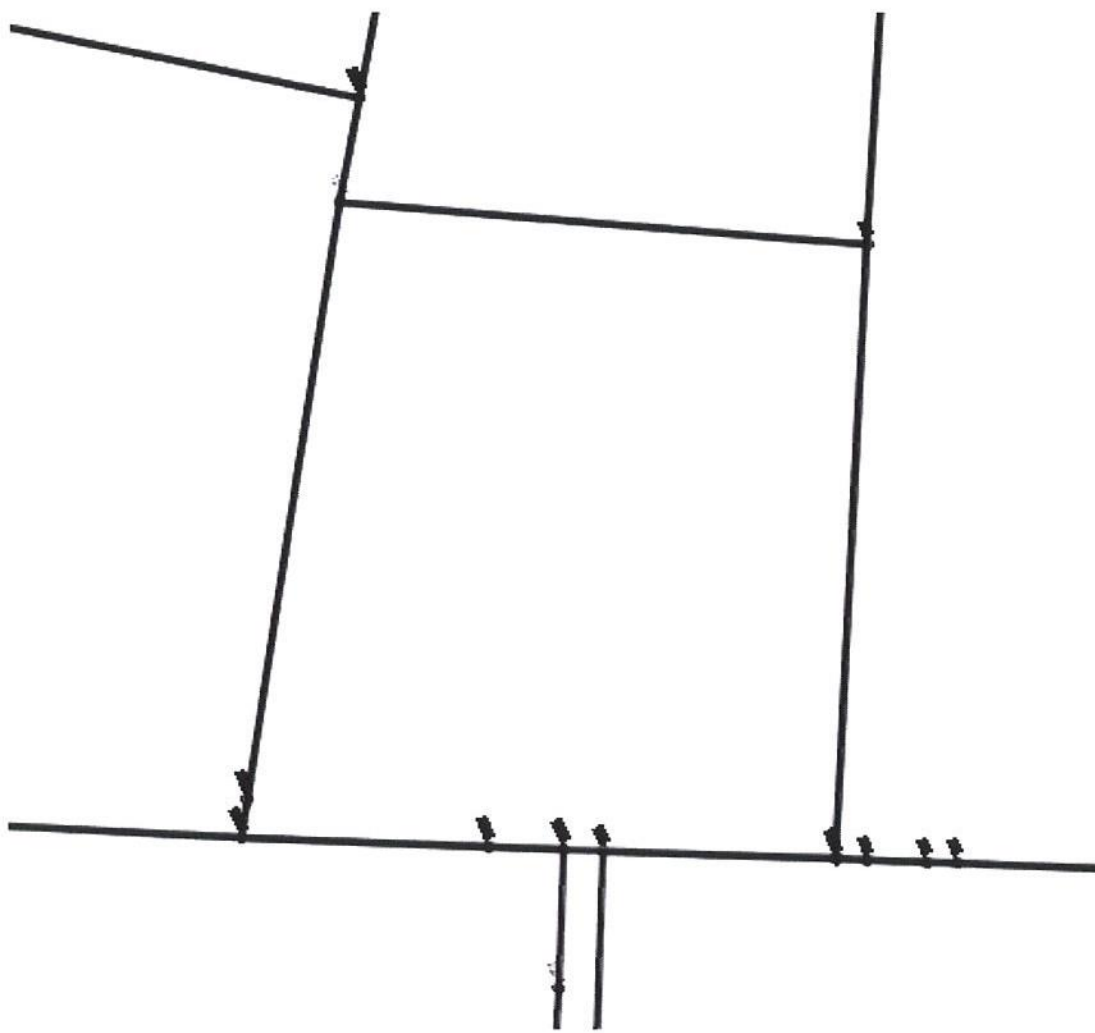
PREDLOG

	odradbač plana MINISTARSTVO ODRŽIVOG RAZVOJA I TURIZMA	
godina izrade plana 2019.god	izradilac i izvršilac Aleksandra Tošić Jokić, dipl.inž.arh.	odluke o izradi plana br. 02-1217 Podgorica, 26.03.2019.
razmjera 1:2500	vrsta grafičkog prikaza PLAN PARCELACIJE	broj grafičkog prikaza 11.

LEGENDA

	GRANICA PLANA
	GRANICA URBANISTIČKE PARCELE
UP 14	OZNAKA URBANISTIČKE PARCELE
A	OZNAKA URBANISTIČKOG BLOKA
	GRANICA URBANISTIČKOG BLOKA
	KOLSKE SAOBRAĆAJNICE
	KOSINE
	KOLSKO-PJEŠAČKE POVRŠINE
	ŽELJEZNIČKA PRUGA
	TAČKE KOORDINATA URBANISTIČKE PARCELE

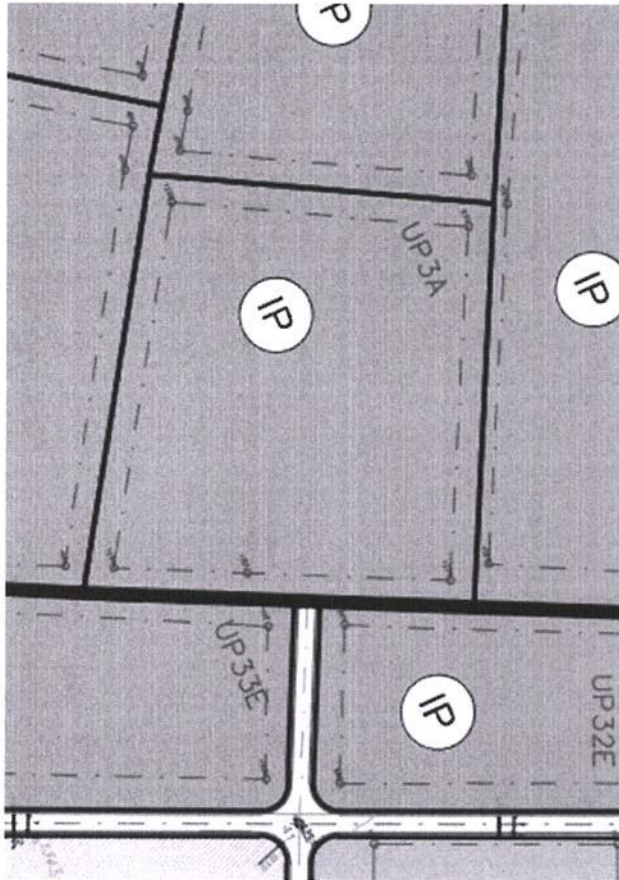




Koordinate tačaka UP

BROJ	Position X	Position Y
1217	6602058.99	4695280.53
1216	6602030.90	4695223.65
1215	6602022.48	4695229.18
1214	6601893.21	4695313.96
1213	6602098.53	4695360.60
2285	6602067.52	4695297.80
334	6602071.95	4695306.77
333	6602098.62	4695360.56
321	6601958.89	4695432.50





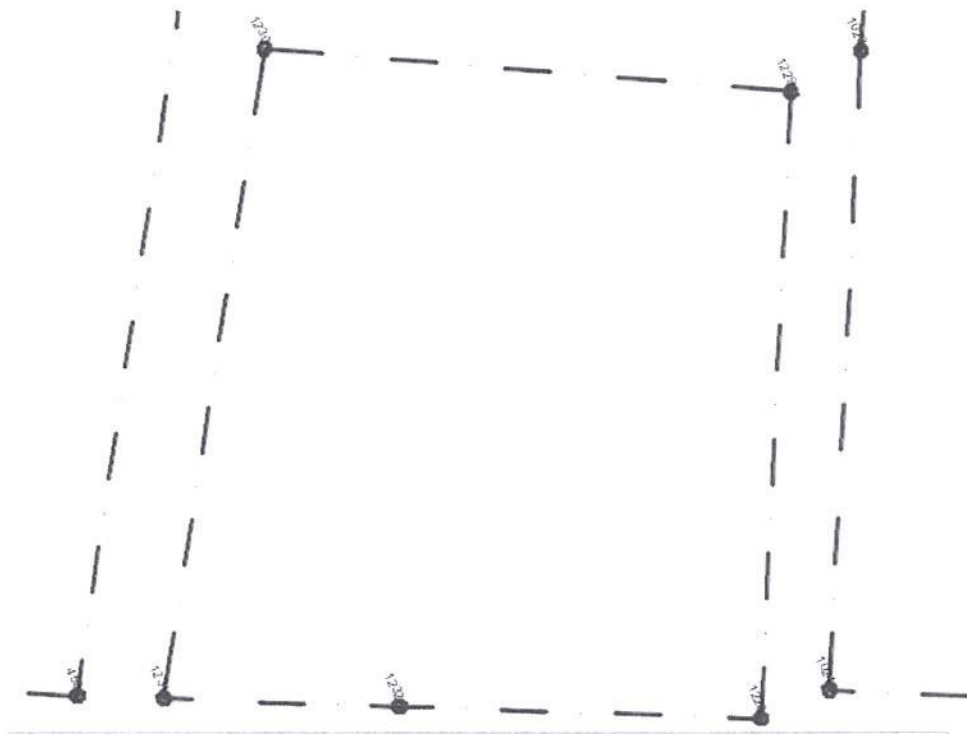
PREDLOG

naslovni list MINISTARSTVO ODRŽIVOG RAZVOJA I TURIZMA	odluka o uređju plana br. 07-1237 Podgorica, 26.03.2019.
godina izrade plana 2019. god.	autor projekta Aleksandra Tošić Jokić, dipl.inž.arh.
skala 1:2500	broj građevnog projekta 12.
PLAN REGULACIJE I PARCELACIJE	



LEGENDA

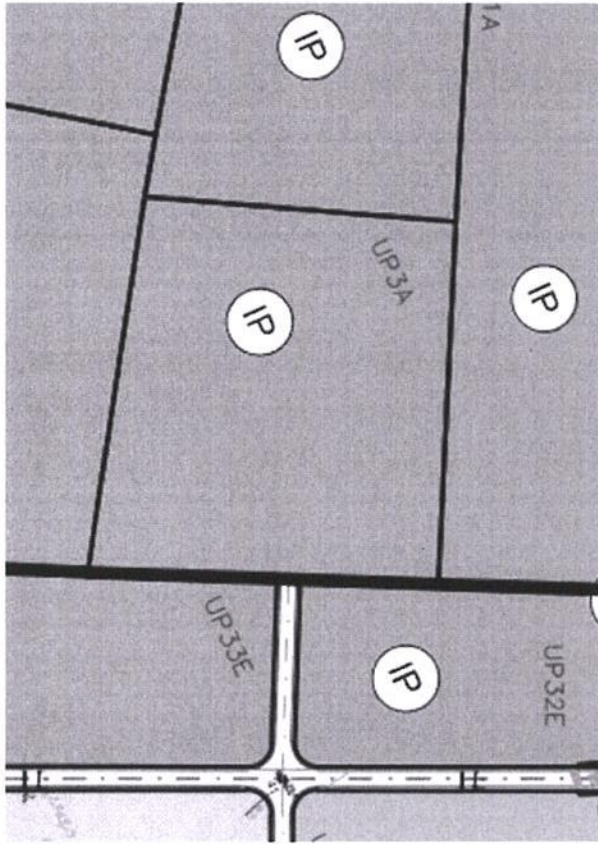
--- --- ---	GRANICA PLANA
— — — — —	GRANICA URBANISTIČKE PARCELE
UP 14	OZNAKA URBANISTIČKE PARCELE
A	OZNAKA URBANISTIČKOG BLOKA
	GRANICA URBANISTIČKOG BLOKA
====	KOLSKE SAOBRAĆAJNICE
=====	KOSINE
■ ■ ■ ■ ■	KOLSKO-PJEŠAČKE POVRŠINE
	ŽELJEZNIČKA PRUGA
- - - - -	GRANICA GRAĐEVINSKE LINIJE (ZONA IZGRADNJE)
○	TAČKE KOORDINATA GRAĐEVINSKE LINIJE



Koordinate tačaka GL

1228	6602085.21	4695356.21
1229	6601962.93	4695419.17
1230	6601906.46	4695317.24
1231	6602026.94	4695238.21
1232	6602050.03	4695284.96





PREDLOG

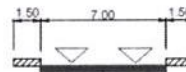
	odradniat plan MINISTARSTVO ODRŽIVOG RAZVOJA I TURIZMA	
godina izdavanja 2019. god.	rukovodilac uradnog plana Aleksandra Tošić Jokić, dipl.inž.arh.	adresa i datum plana br. 07-1237 Podgorica, 28.03.2019.
skala 1:2500	naslov grafičkog odjela ID DUP-A INDUSTRIJSKA ZONA KAP-a PLAN SAOBRAĆAJNE INFRASTRUKTURE	broj grafičkog odjela 13.

LEGENDA


	GRANICA PLANA
	GRANICA URBANISTIČKE PARCELE
UP 14	OZNAKA URBANISTIČKE PARCELE
A	OZNAKA URBANISTIČKOG BLOKA
	GRANICA URBANISTIČKOG BLOKA
	KOLSKE SAOBRAĆAJNICE
	KOSINE
	KOLSKO-PJEŠAČKE POVRŠINE
	ŽELJEZNIČKA PRUGA

PRESJECI

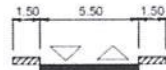
presjek 2-2

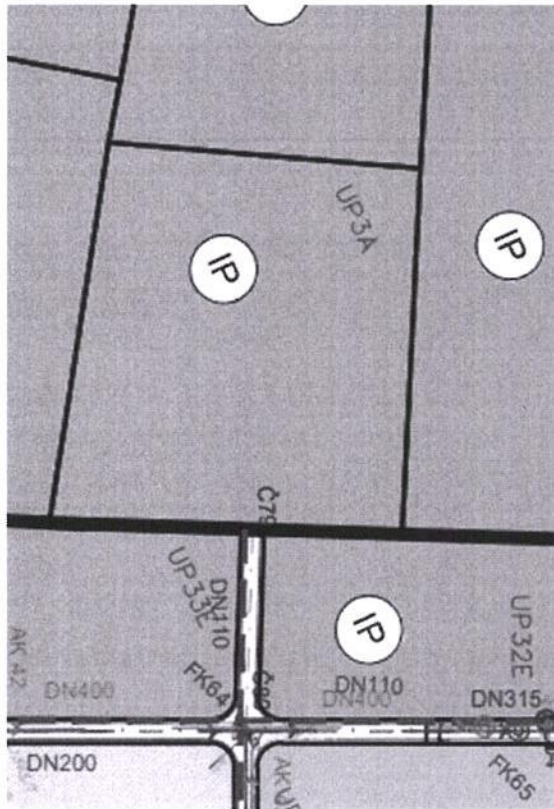


presjek 3-3



presjek 4-4





PREDLOG

	izrađivač planova MINISTARSTVO ODRŽIVOG RAZVOJA I TURIZMA	
godina izradi planova	izrađivač uradaka planova	odobrenje u uredu planova
2019 god.	Aleksandra Tošić Jokić, dipl.inž.arh.	Br.: 07-1237 Podgorica, 29.01.2019.
skala	način grafičkog priklapanja	broj grafičkog priloga
1:2500	ID DUP-A INDUSTRIJSKA ZONA KAP-a PLAN HIDROTEHNIČKE INFRASTRUKTURE	14.

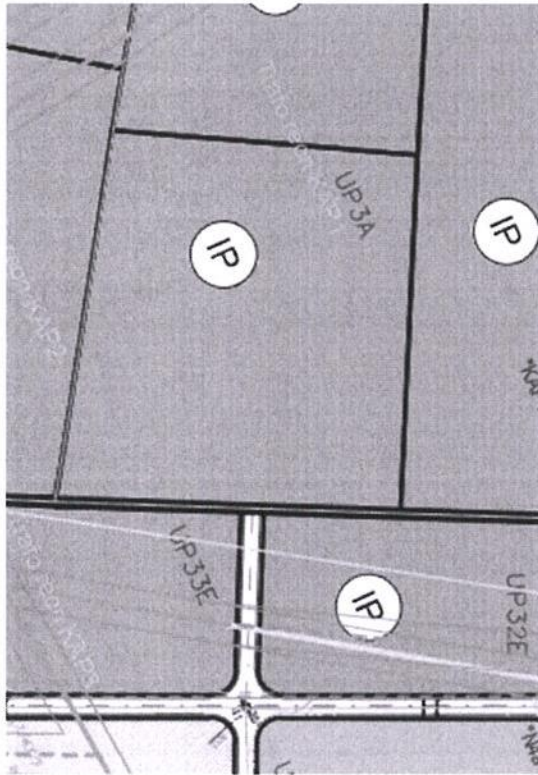
LEGENDA

	GRANICA PLANA
	GRANICA URBANISTIČKE PARCELE
UP 14	OZNAKA URBANISTIČKE PARCELE
A	OZNAKA URBANISTIČKOG BLOKA
	GRANICA URBANISTIČKOG BLOKA
	KOLSKE SAOBRAĆAJNICE
	KOŠINE
	KOLSKO-PJEŠAČKE POVRŠINE
	ŽELJEZNIČKA PRUGA

HIDROTEHNIČKA INFRASTRUKTURA

	POSTOJEĆI VODOVOD
	PLANIRANI VODOVOD
	VODOVOD KOJI SE UKIDA
	POSTOJEĆA FEKALNA KANALIZACIJA
	PLANIRANA FEKALNA KANALIZACIJA
	POSTOJEĆA ATMOSFERSKA KANALIZACIJA
	PLANIRANA ATMOSFERSKA KANALIZACIJA
	ATMOSFERSKA KOJA SE UKIDA
	POSTOJEĆI VODOVOD TEHNOLOŠKE VODE- UKIDA SE CJELOKUPNI SISTEM
	ISPUŠNI CJEVOVOD IZ REZERVOARA "SRPSKA GORA"
●	BUNAR
⊙	MJESTO PRIKLJUČENJA POSTOJEĆE NA PLANIRANU INFRASTRUKTURU
⊙	MJESTO PRIKLJUČENJA POSTOJEĆE NA PLANIRANU INFRASTRUKTURU
⊙	MJESTO PRIKLJUČENJA POSTOJEĆE NA PLANIRANU INFRASTRUKTURU





PREDLOG

	odobravatelj plana MINISTARSTVO ODRŽIVOG RAZVOJA I TURIZMA	
godina izrade plana 2019. god.	uključitelj izrade plana Aleksandra Tošić Jokić, dipl.inž.arh.	izdavač i izdao planu br. 07-1237 Podgorica, 28.03.2019.
razmera 1:2500	naslov građevnog projekta ID DUP-A INDUSTRIJSKA ZONA KAP-a PLAN ELEKTROENERGETSKE INFRASTRUKTURE	broj građevnog projekta 15.

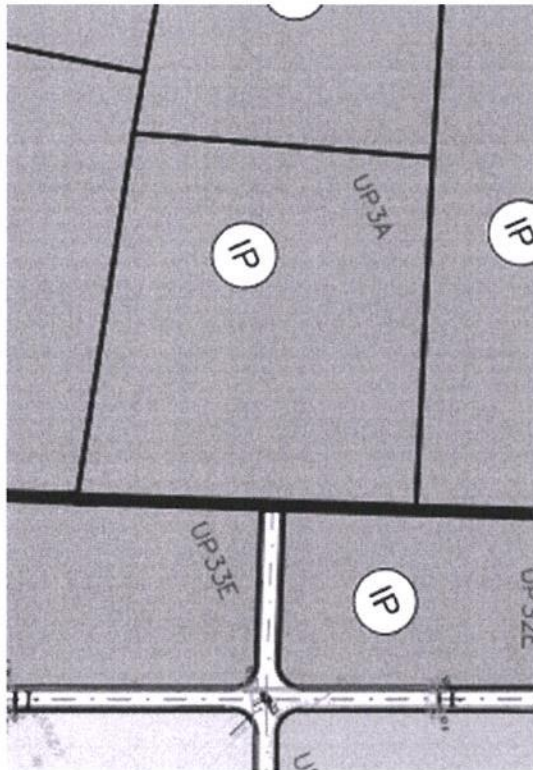
LEGENDA

	GRANICA PLANA
	GRANICA URBANISTIČKE PARCELE
	OZNAKA URBANISTIČKE PARCELE
	OZNAKA URBANISTIČKOG BLOKA
	GRANICA URBANISTIČKOG BLOKA
	KOLSKE SAOBRAĆAJNICE
	KOSINE
	KOLSKO-PJEŠAČKE POVRŠINE
	ŽELJEZNIČKA PRUGA

ELEKTROENERGETSKA INFRASTRUKTURA

	TRAFOSTANICA POSTOJEĆA
	TRAFOSTANICA PLANIRANA
	ELEKTROVOD 10KV POSTOJEĆI
	ELEKTROVOD 10KV UKIDA SE
	ELEKTROVOD 10KV PLANIRANI
	ELEKTROVOD 35KV POSTOJEĆI
	ELEKTROVOD 35KV UKIDA SE
	ELEKTROVOD 110 KV POSTOJEĆI
	ELEKTROVOD 110 KV UKUDA SE
	ELEKTROVOD 110 KV PLANIRANI
	GRANICA TRAFIO REGONA
	KABLOVSKA SPOJNICA 10 KV





PREDLOG

	izdavač plana MINISTARSTVO ODRŽIVOG RAZVOJA I TURIZMA	
godina izdavanja plana 2019. god.	autor projekta Aleksandra Tošić Jokić, dipl.inž.arh.	broj i oznaka plana br. 07-1217 Podgorica, 26.03.2019.
razmjerica 1:2500	naziv grafičkog prikaza ID DUP-a INDUSTRIJSKA ZONA KAP-a PLAN ELEKTRONSKE KOMUNIKACIJE	broj grafičkog prikaza 16.


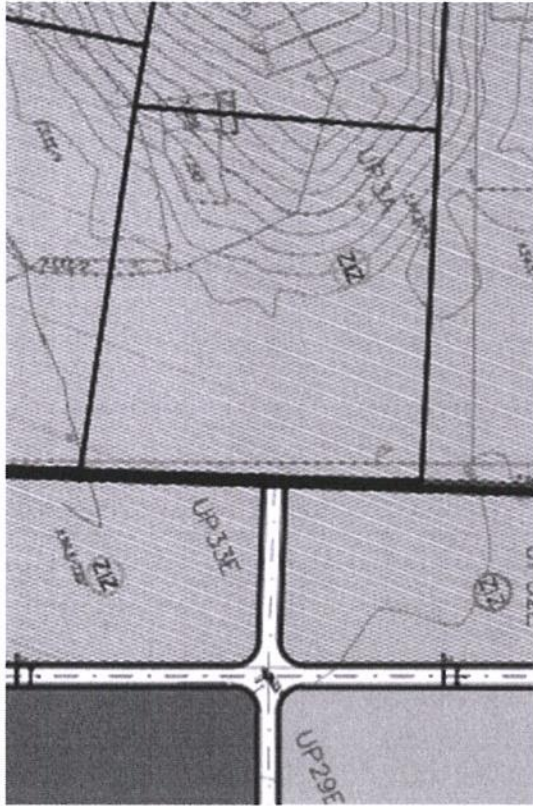
LEGENDA

- GRANICA PLANA
- GRANICA URBANISTIČKE PARCELE
- UP 14 OZNAKA URBANISTIČKE PARCELE
- A OZNAKA URBANISTIČKOG BLOKA
- GRANICA URBANISTIČKOG BLOKA
- KOLSKE SAOBRAĆAJNICE
- KOSINE
- KOLSKO-PJEŠAČKE POVRŠINE
- ŽELJEZNIČKA PRUGA

ELEKTRONSKA KOMUNIKACIJA

- POSTOJEĆI TELEKOMUNIKACIONI ČVOR
- POSTOJEĆE TELEKOMUNIKACIONO OKNO
- POSTOJEĆA TELEKOMUNIKACIONA KANALIZACIJA
- PLANIRANO TELEKOMUNIKACIONO OKNO
- PLANIRANA TELEKOMUNIKACIONA KANALIZACIJA
- 1.1.1 v. P.V.T. BROJ PVC CIJEVI 110MM U PLANIRANOJ TELEKOMUNIKACIONOJ KANALIZACIJI
- 1.2.....317 BROJ PLANIRANOG TELEKOMUNIKACIONOG OKNA





PREDLOG

izdati od strane MINISTARSTVO ODRŽIVOG RAZVOJA I TURIZMA		
godina izdavanja 2019. god.	autor projekta Aleksandra Tošić Jokić, dipl.inž.arh.	odlučka o izdavanju plana br. 07-1217 Podgorica, 28.03.2019.
skala 1:2500	vrsta grafičkog predloga ID DUP-a INDUSTRIJSKA ZONA KAP-a PLAN PEJZAŽNE ARHITEKTURE	broj grafičkog predloga 17.

LEGENDA

	GRANICA PLANA
	GRANICA URBANISTIČKE PARCELE
	OZNAKA URBANISTIČKE PARCELE
	OZNAKA URBANISTIČKOG BLOKA
	GRANICA URBANISTIČKOG BLOKA
	KOLSKE SAOBRAĆAJNICE
	KOSINE
	KOLSKO-PJEŠAČKE POVRŠINE
	ŽELJEZNIČKA PRUGA

POVRŠINE ZA PEJZAŽNO UREĐENJE (PU)

Površine javne namjene - PUJ

Zelenilo uz saobraćajnice

Površine ograničene namjene - PUO

Zelenilo poslovnih objekata

Površine specijalne namjene - PUS

Zaštitni pojas

Zelenilo industrijskih zona

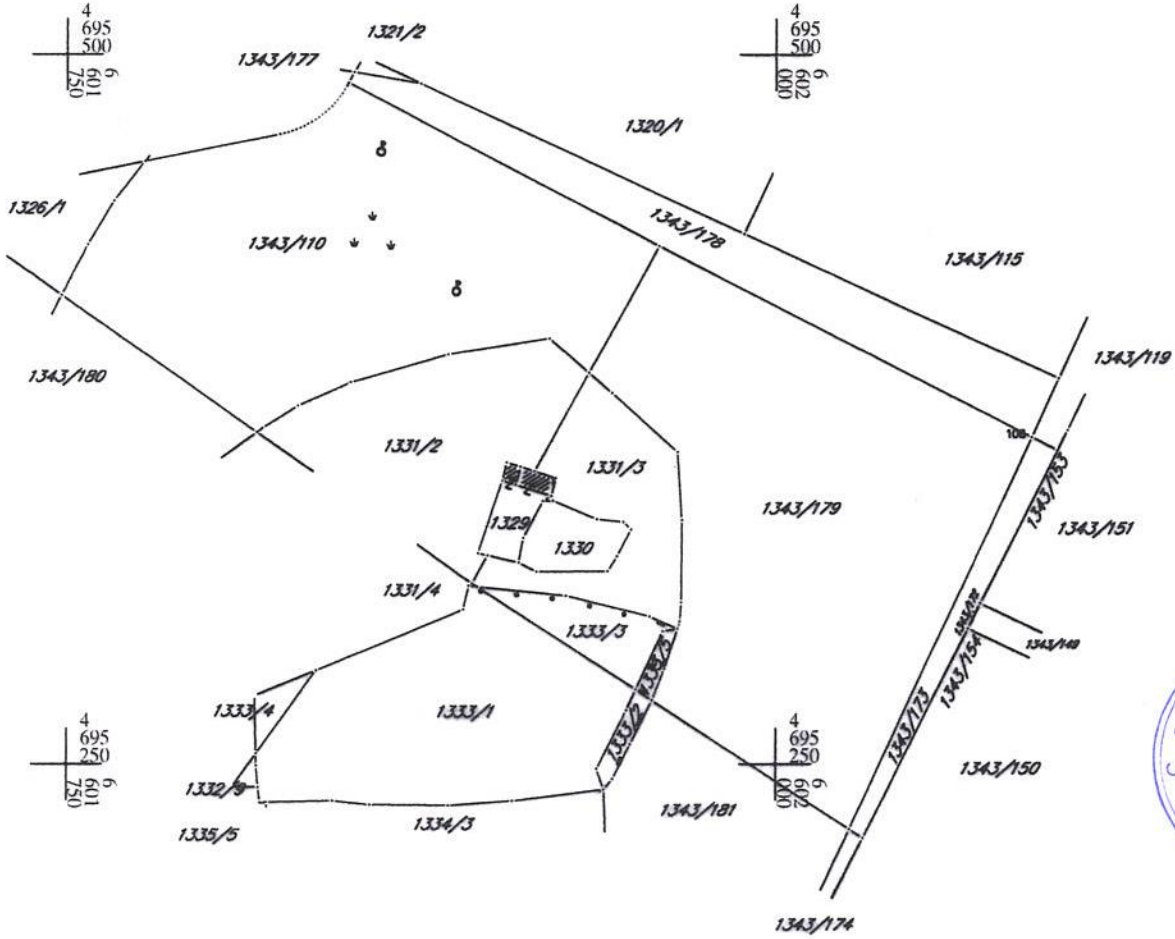
Zelenilo infrastrukture





KOPIJA PLANA

Razmjera 1: 2500





Crna Gora
AGENCIJA ZA ZAŠTITU ŽIVOTNE SREDINE

SEKTOR ZA IZDAVANJE DOZVOLA I SAGLASNOSTI
Broj: 03-D-156/12

Planiranje Ministarstva prostornog planiranja, urbanizma i državne imovine

05.02.2024

08-332/23-10702/3

Podgorica, 29.01.2024.godine

MINISTARSTVO PROSTORNOG PLANIRANJA, URBANIZMA I DRŽAVNE IMOVINE

Direktorat za planiranje prostora i informacione sisteme
Direkcija za izdavanje urbanističko-tehničkih uslova

Podgorica

Ul. IV Proleterske brigade br.19

VEZA: 03-D-156/1 od 22.01.2024.godine

PREDMET: Odgovor na zahtjev u cilju izdavanja urbanističko-tehničkih uslova

Povodom vašeg zahtjeva, broj 08-332/23-10702/2-2023, kojim ste tražili mišljenje o potrebi procjene uticaja na životnu sredinu za građenje objekta na katastarskim parcelama br. 1343/179, 1343/173, 1329, 1330, 1331/3, 1333/3, 1333/5 KO Dajbabe, UP 3A u zahvatu Izmjena i dopuna Detaljnog urbanističkog plana „Industrijska zona KAP-a“ („Službeni list Crne Gore“, br. 69/19) Podgorica, obavještavamo vas sledeće:

Uredbom o projektima za koje se vrši procjena uticaja na životnu sredinu („Službeni list Crne Gore“, br. 20/07, „Službeni list Crne Gore“, br. 47/13, 53/14 i 37/18), utvrđen je spisak projekata za koje je obavezna procjena uticaja na životnu sredinu i projekata za koje se može zahtijevati procjena uticaja.

Uvidom u dostavljenu dokumentaciju nije moguće utvrditi koji su sadržaji planirani na predmetnoj lokaciji.

Smatramo da Investitora treba obavezati da, kada bude jasno definisao planirane sadržaje na predmetnoj lokaciji, zatraži Izjašnjenje o potrebi procjene uticaja na životnu sredinu kod Agencije za zaštitu životne sredine.



dr Milan Gazdić
DIREKTOR



AGENCIJA ZA ZAŠTITU
ŽIVOTNE SREDINE
CRNE GORE

IV Proleterske 19
81000 Podgorica, Crne Gore
tel.: +382 20 446 500
email: epamontenegro@gmail.com
www.epa.org.me



Crna Gora
Ministarstvo unutrašnjih poslova
Direktorat za zaštitu i spašavanje

Adresa: Jovana Tomasevića bb
81000 Podgorica, Crna Gora
tel: +382 20 481 801
fax: +382 20 481 833

Ministarstvo prostornog planiranja,
urbanizma i državne imovine
email: vanredne.mup@mup.gov.me
www.mup.gov.me

Broj: 30-236/24-UpI-249/2

Priloga	Broj	Datum	Opis
08-332/23-10702/2		23.01.2024. godine	Podgorica

MINISTARSTVO PROSTORNOG PLANIRANJA, URBANIZMA I DRŽAVNE IMOVINE

PODGORICA

Shodno Vašem zahtjevu broj: 08-332/23-10702/7-2023 od 12.01.2024.godine (podnesenom u pisarnicu MUP-a broj: 30-236/24-249/1 dana, 22.01.2024.godine), u prilogu akta Vam dostavljamo MIŠLJENJE NA NACRT URBANISTIČKO-TEHNIČKIH USLOVA za izradu tehničke dokumentacije za građenje objekta (namjene za industriju i proizvodnju), na katastarskim parcelama broj: 1343/179, 1343/173, 1329, 1330, 1331/3, 1333/3, 1333/5, KO Dajbabe, UP 3A u obuhvatu - Izmjena i dopuna Detaljnog urbanističkog plana "Industrijska zona KAP-a" ("Službeni list Crne Gore", br. 69/19), u Podgorici - Investitor: "UNIPROM" d.o.o. Nikšić., Broj: 30-236/24-UpI-249/2 od 23.01.2024. godine.

Obradio:

Šef Odsjeka:

Goran Samardžić

V.D. GENERALNOG DIREKTORA

Miodrag Bešović





Crna Gora
Ministarstvo unutrašnjih poslova
Direktorat za zaštitu i spašavanje

Adresa: Jovana Tomaševića bbl.
81000 Podgorica, Crna Gora
tel: +382 20 481-801
fax: +382 20 481 833
email: vanredne.mup@mup.gov.me
www.mup.gov.me

Broj: 30-236/24-UP1-249/2

Pisarnica Ministarstvo prostornog planiranja, urbanizma i državne imovine

Priloga	29.01.2024
Događaj	
08-332/23-10702/2	

23.01.2024. godine
Podgorica

MINISTARSTVO PROSTORNOG PLANIRANJA, URBANIZMA I DRŽAVNE
IMOVINE

PODGORICA

Shodno Vašem zahtjevu broj: 08-332/23-10702/7-2023 od 12.01.2024.godine (podnesenom u pisarnicu MUP-a broj: 30-236/24-249/1 dana, 22.01.2024.godine), kojim ste od ovog organa zatražili dostavu **Mišljenja na Načrt urbanističko-tehničkih uslova** za izradu tehničke dokumentacije za građenje objekta (namjene za industriju i proizvodnju), na katastarskim parcelama broj: 1343/179, 1343/173, 1329, 1330, 1331/3, 1333/3, 1333/5, KO Dajbabe, UP 3A u obuhvatu - Izmjena i dopuna Detaljnog urbanističkog plana "Industrijska zona KAP-a" ("Službeni list Crne Gore", br. 69/19), u Podgorici - Investitor: "UNIPROM" d.o.o. Nikšić.

Nakon pregleda priloženog materijala, a na osnovu člana 74 stav 5 Zakona o planiranju prostora i izgradnji objekata ("Službeni list Crne Gore", br. 064/17, 044/18, 063/18, 011/19 i 082/20, 086/22 i 04/23), člana 85 i 89 Zakona o zaštiti i spašavanju ("Službeni list Crne Gore", br. 013/07, 005/08, 086/09, 032/11, 054/16 i 146/21), člana 13a Zakona o zapaljivim tečnostima i gasovima ("Službeni list Crne Gore", br. 26/10, 40/11 i 48/15), i člana 18 Zakona o opštem upravnom postupku ("Službeni list Crne Gore", br. 56/2014, 20/2015 i 37/17),.

daje sledeće:

M I Š L J E N J E

Prihvata se dostavljeni akt - NACRT URBANISTIČKO-TEHNIČKIH USLOVA sa aspekta definisanih zakonskih i tehničkih propisa koji će se primjenjivati prilikom izrade tehničke dokumentacije (faze zaštite od požara), za građenje objekta (namjene za industriju i proizvodnju), na katastarskim parcelama broj: 1343/179, 1343/173, 1329, 1330, 1331/3, 1333/3, 1333/5, KO Dajbabe, UP 3A u obuhvatu - Izmjena i dopuna Detaljnog urbanističkog plana "Industrijska zona KAP-a" ("Službeni list Crne Gore", br. 69/19), u Podgorici - Investitor: "UNIPROM" d.o.o. Nikšić.


Obradio:

Šef Odsjeka:

Goran Samardžić

V.D. GENERALNOG DIREKTORA

Miodrag Bešović





DRUŠTVO SA OGRANIČENOM ODGOVORNOŠĆU "VODOVOD I KANALIZACIJA"

81000 PODGORICA, ul. Zetskih vladara bb,

PIB: 02015641, PDV: 20/31-00109

Telefoni: centrala 020/440 300, fax: 440 302

Vodovodna mreža: 440 309, kanalizacija: 440 328

E-mail: vikpg@t-com.me, Web: www.vikpg.co.me

Žiro računi:

PG banka: 550-1105-66

CKB: 510-8284-20

Prva banka CG: 535-9562-08

Hipotekarna banka: 520-9074-13

CRNA GORA

MINISTARSTVO PROSTORNOG PLANIRANJA,

URBANIZMA I DRŽAVNE IMOVINE

155576, 3000-25/2024

DOO "Vodovod i kanalizacija" Podgorica, postupajući po zahtjevu **Ministarstva prostornog planiranja, urbanizma i državne imovine**, na osnovu člana 74 Zakona o planiranju prostora i izgradnji objekata (Službeni list CG broj 64/17), člana 19 Odluke o javnom vodosnabdijevanju na teritoriji Glavnog grada (Službeni list CG – opštinski propisi br. 027/15 i 034/16), člana 10 Odluke o prikupljanju, prečišćavanju i ispuštanju otpadnih voda na teritoriji Glavnog grada (Službeni list CG – opštinski propisi br. 027/15) i člana 5 Odluke o prikupljanju i ispuštanju atmosferskih voda na teritoriji Glavnog grada (Službeni list CG – opštinski propisi br. 027/15) izdaje

TEHNIČKE USLOVE PRIKLJUČENJA NA GRADSKI VODOVOD I KANALIZACIJU

Na osnovu zahtjeva Ministarstva prostornog planiranja, urbanizma i državne imovine broj 08-332/23-10702/4-2023 od 12.01.2024. godine, koji je kod nas evidentiran pod brojem UPI-02-041/24-475/1 od 25.01.2024. godine, za izdavanje tehničkih uslova priključenja na gradski vodovod i kanalizaciju za **izgradnju objekata industrije i proizvodnje na UP3A, u zahvatu DUP-a "Industrijska zona KAP-a" (katastarske parcele: 1343/179, 1343/173, 1329, 1330, 1331/3, 1333/3 i 1333/5 KO Dajbabe) u Podgorici, investitora „Uniprom“ d.o.o.** (prema nacrtu urbanističko-tehničkih uslova, izdatih od strane Ministarstva prostornog planiranja, urbanizma i državne imovine), propisujemo sljedeće tehničke uslove priključenja na gradski vodovod i kanalizaciju. U prilogu dostavljamo situaciju sa ucrtanim postojećim hidrotehničkim instalacijama na predmetnoj lokaciji. Položaj prikazanih cjevovoda je ucrtan kao spoj osovina poklopaca šahtova, što ne mora da odgovara stvarnom položaju cijevi. Stvarni položaj mora se utvrditi uvidom u svaki šaht pojedinačno. U slučaju da hidrotehničke instalacije prolaze preko predmetne parcele, iste se moraju izmjestiti prije početka radova na objektu, a na osnovu zahtjeva investitora. Troškovi izmještanja padaju na teret investitora, a vodoinstalaterske radove izvodi isključivo "Vodovod i kanalizacija" d.o.o. Podgorica.

Predmetna urbanistička parcela je neizgrađena. Planom je predviđena izgradnja objekata industrije i proizvodnje, spratnosti od Vp do P+2, površine u osnovi 9248m² i ukupne bruto površine max 13872m².

Predmetnim DUP-om je planirana izgradnja saobraćajnica oko i unutar bloka A, u sklopu kojih je predviđena izgradnja vodovoda, fekalne i atmosferske kanalizacije. Situacija DUP-om planiranog stanja hidrotehnike je u prilogu urbanističko-tehničkih uslova. Za realizaciju infrastrukture je nadležna Agencija za izgradnju i razvoj Podgorice d.o.o.

a) Vodovod:

Za trajno priključenje objekta na gradsku vodovodnu mrežu trenutno nema uslova. Priključenje postojećih i planiranih objekata na ovoj lokaciji (te i objekta na UP3A) moći će se ostvariti nakon izgradnje novog vodovoda, njegovog tehničkog prijema i predaje na

upravljanje i održavanje ovom društvu. Priključak prema objektu voditi isključivo javnom površinom, kada se za to steknu uslovi.

Napominjemo da je gradska vodovodna mreža namijenjena isključivo za snabdijevanje stanovništva pitkom vodom, tako da se sa nje može obezbijediti sanitarna voda za potrebe predmetnog objekta, a ne i tehnološka. U urbanističko-tehničkim uslovima se navodi da se radi o objektima industrije, ali nijesu definisani zahtjevi te industrije u smislu količine vode koja je potrebna, kao i količine i kvaliteta otpadne vode iz industrijskog procesa. Ovi uslovi su opšti i odnose se na snabdijevanje sanitarnom vodom, a u slučaju da se pokaže da je planirana industrija specijalnog karaktera s obzirom na potrebe za vodom i kvalitet otpadne vode, potrebno je izvršiti dopunu ovih uslova.

Bunarski sistem vodosnabdijevanja objekta se ne smije povezivati sa gradskom vodovodnom mrežom.

U slučaju racionalne i tehnički logične potrošnje u vodovodnom sistemu biće obezbijedjen pritisak na mjestu priključenja oko 2-2,5bar, nakon izgradnje DUP-om planirane vodovodne mreže.

Za registrovanje utroška vode cijelog objekta, potrebno je predvidjeti ugradnju vodomjera odgovarajućih dimenzija u šahtu ispred objekta. Ukoliko ima više poslovnih jedinica, za registrovanje utroška vode potrebno je ugraditi posebne vodomjere u šahtu ispred objekta za svaku poslovnu jedinicu posebno, a nikako u objektima i samim jedinicama. Šaht treba da bude u posjedu podnosioca zahtjeva, 1 do 2m od ivice parcele gledajući iz pravca mjesta priključenja na ulični cjevovod. Minimalne dimenzije svijetlog otvora šahta za vodomjere su 1.2x1.2x1.2m (u koji se može smjestiti maksimalno 3 mala vodomjera), obavezno sa drenažom, penjalicama i poklopcem tako postavljenim da se pri silazu u šaht ne gazi po vodomjerima. Projektom obavezno prikazati detalj vodomjernog šahta - vodoinstalaterski i građevinski, sa specifikacijom i pravim dimenzijama fazonskih komada i armatura, da bi dokazali usvojene dimenzije, osnovu i presjek kao i njegovu lokaciju na situaciji.

Kod vodomjera Ø50 mm i više obavezno se ispred vodomjera ugrađuje zatvarač, hvatač nečistoće, MDK komad, ravni komad za smirenje toka vode, a iza vodomjera ravni komad i zatvarač. Iza vodomjera na koji je spojena hidrantska mreža objekta ili sprinkler sistem za gašenje požara, obavezno se ugrađuje zaštitnik od povratnog toka (nepovratni ventil). Dužina ravnog dijela za smirenje toka ispred i iza vodomjera zavisi od profila vodomjera. Prilikom dimenzionisanja vodomjernog šahta voditi računa o dimenzijama komada koji se ugrađuju.

Svi vodomjeri koji se ugrađuju moraju biti klase C, sa mesinganim, horizontalnim kućištem, impulsnim mehanizmom i radio modulom za daljinsko očitavanje, sa magnetnim ventilom prije i propusnim ventilom poslije vodomjera, koji su prilagođeni usvojenom programu i opremi "Vodovod i kanalizacija" d.o.o. Podgorica. Vodomjeri moraju biti sa horizontalnom osovinom, baždareni i moraju imati važeću plombu Metrološkog zavoda Crne Gore sa oznakom ME.

Nije potrebno razdvajati protivpožarnu od ostale sanitarne vodovodne mreže, jer se protivpožarna voda vrlo rijetko troši, pa voda u cijevima dugo stoji, te može biti sanitarno neispravna. Osim toga, kod razdvojenog sistema može se desiti da baš kad je potrebno, ustanovimo da nešto nije u redu sa tom granom vodovodne mreže. Kod zajedničkog sistema, dovoljan je jedan kontrolni vodomjer – kombinovani sa daljinskim očitavanjem. Ne dozvoljava se postavljanje hidrantskih priključaka za vatrogasna vozila na spoljnim zidovima objekta.

Ako uslovi zaštite od požara za predmetni objekat zahtijevaju automatski stabilnu instalaciju za gašenje požara – sprinkler instalaciju, za istu je potrebno predvidjeti minimalno redukovani rezervoar shodno klasi požarne opasnosti, a sve u skladu sa standardom MEST EN – 12845. Projektom unutrašnjih instalacija potrebno je predvidjeti kontinualnu dopunu rezervoara iz spoljašnje vodovodne mreže i prikazati njihovo povezivanje kao i način mjerenja potrošnje te vode. Potrebno je predvidjeti poseban vodomjer i za njega. Minimalan prečnik cjevovoda koji može obezbijediti potrebnu količinu vode za sprinkler sistem je DN110mm.

Vodoinstalaterske radove na izradi priključka, nabavci i ugradnji vodomjera, izvodi isključivo "Vodovod i kanalizacija" d.o.o. Podgorica po zahtjevu korisnika. Prilikom izvođenja pripremnih radova za ugradnju vodomjera, obavezno konsultovati nadležnu službu "Vodovod i kanalizacija" d.o.o. Podgorica, koja nabavlja i ugrađuje vodomjere. U slučaju nepoštovanja navedenog, odnosno nelegalnog priključenja na vodovodnu mrežu, vodovodni priključak će biti ukinut i preduzete odgovarajuće zakonske mjere.

Nakon sprovođenja postupka za dobijanje odobrenja za gradnju objekata i prijave gradnje nadležnom organu, potrebno je da podnesete zahtjev ovom Društvu za dobijanje gradilišnog vodovodnog priključka. Ukoliko umjesto vlastitog gradilišnog priključka investitor za građenje koristi gradsku vodu preko svog ili tuđeg registrovanog vodomjera za domaćinstvo, ili na neki drugi način, ta potrošnja će se posebno obračunati i mora da se reguliše prije dobijanja trajnog priključka. Da bi se stekli uslovi za dobijanje trajnog priključka, osim izgradnje planiranog vodovoda, potrebno je da investitor pribavi potvrdu da je objekat urađen prema revidovanoj projektnoj dokumentaciji, kao i potvrdu o izmirenim obavezama od Agencije za izgradnju i razvoj Podgorice d.o.o. i uz zahtjev za stalni priključak ih dostavi "Vodovod i kanalizacija" d.o.o. Podgorica.

b) Fekalna kanalizacija:

Gradski sistem kanalizacione mreže je separatan, tako da se ne dozvoljava upuštanje atmosferskih voda u fekalnu kanalizaciju i obrnuto.

Na predmetnoj lokaciji **nema uslova za priključenje predmetnog objekta na gradsku fekalnu kanalizaciju.** U blizini lokacije postoji izveden kolektor fekalne kanalizacije, ali isti **nije i neće biti u funkciji** dok ne dođe do izgradnje uređaja za prečišćavanje na novoj lokaciji.

Priključenje objekata će biti moguće ostvariti nakon izgradnje kolektora fekalne kanalizacije saobraćajnicama pored objekata, kao i naprijed navedenog uređaja, njihovog tehničkog prijema i predaje na upravljanje i održavanje ovom društvu. Priključak ka objektima voditi isključivo javnom površinom, kada se za to steknu uslovi.

U slučaju da se radi o otpadnim vodama koje sadrže agresivne i štetne materije u koncentracijama većim od maksimalno dopuštenih Pravilnikom o kvalitetu i sanitarno-tehničkim uslovima za ispuštanje otpadnih voda u recipijent i javnu kanalizaciju, načinu i postupku ispitivanja kvaliteta otpadnih voda, minimalnom broju ispitivanja i sadržaju izvještaja o utvrđenom kvalitetu otpadnih voda, u projektu se mora priložiti ili kratak opis procesa rada, ili tehnološki projekat s osvrtom na moguća zagađenja otpadnih voda, opisom odabrane tehnologije prethodnog prečišćavanja, dimenzionisanjem uređaja (ili izbor tipskog uređaja prema tehničkim uputstvima proizvođača), te podaci o kvalitetu otpadne vode koja će se ispuštati u javnu kanalizaciju.

Na područjima gdje nije izgrađena javna kanalizacija, može se kao privremeno rješenje, vršiti izgradnja septičkih jama u individualnoj izgradnji. Septičke jame se grade bez ispusta i preliva sa vodonepropusnim dnom i zidovima. Izlaznu kanalizacionu cijev iz objekta i lokaciju septičke jame odrediti tako da se omogući što jednostavnije priključenje u buduću uličnu kanalizaciju.

S obzirom na to da će objekat u budućnosti biti priključen na gradsku fekalnu kanalizaciju, napominjemo da nije preporučljivo priključenje podrumskih i suterenskih etaža objekata na fekalnu kanalizaciju. U slučaju da investitor priključi pomenute etaže na kolektor fekalne kanalizacije bez prepumpavanja, "Vodovod i kanalizacija" d.o.o. Podgorica neće snositi nikakvu odgovornost od eventualnog izlivanja fekalnih voda u naprijed navedenim etažama objekta.

Investitor je dužan izvršiti tretman otpadnih voda prije upuštanja istih u gradsku fekalnu kanalizaciju.

c) Atmosferska kanalizacija

Projektom obuhvatiti rješenje odvođenja kišnih voda sa krovova objekata, kao i cijele lokacije objekata. Za rješenje odvođenja predvidjeti izgradnju retenzionog bazena (upojni bunar ili rov) na predmetnoj parceli. Dimenzije retenzionog bazena dokazati proračunom.

Dimenzionisati ga za prihvatanje prvog poplavnog talasa 15-to minutne kiše intenziteta 264 l/s/ha. Kišne vode se ne smiju upuštati direktno u gradsku atmosfersku kanalizaciju, kada dođe do njene realizacije, nego prvo u retenzioni bazen, koji se preliva u gradsku atmosfersku kanalizaciju.

Takođe, napominjemo da postoji mogućnost da buduća atmosferska kanalizacija kapacitetom neće moći da primi vodu sa krovova i okolnog terena planiranih objekata. Atmosferska kanalizacija se ne projektuje na maksimalnu količinu padavina na određenom području za određeni povratni period, jer bi isto bilo neracionalno. S tim u vezi, ne možemo garantovati uredno odvodjenje atmosferskih voda u slučaju dugotrajnih kiša velikog intenziteta, koje mogu izazvati plavljenje podruma i suterena objekata, čiju je zaštitu potrebno riješiti projektnom dokumentacijom objekata.

Obavezno predvidjeti separatore za prečišćavanje voda sa parkinga i saobraćajnica. Isto važi za sve zatvorene prostore u objektu koji služe za parkiranje automobila (garaže) površine veće od 50m².

d) Tehnička opremljenost projekta hidrotehničkih instalacija

Projekat treba da sadrži sve tekstualne i grafičke priloge za glavni projekat u skladu sa Pravilnikom o načinu izrade i sadržini tehničke dokumentacije za gradjenje objekta (Službeni list CG broj 044/18). Projekat unutrašnjih instalacija vodovoda i kanalizacije treba izraditi u skladu s pravilima struke i odredbama važeće zakonske regulative, a mora obuhvatiti interne instalacije vodovoda i kanalizacije do priključenja na gradski ulični vodovod odnosno do javne ulične kanalizacije uključujući i same spojeve sa istim.

U predmjeru radova obavezno treba razdvojiti radove na unutrašnjoj vodovodnoj instalaciji, koje obavlja izvođač radova na objektu, od dijela vodovodnog priključka, koje izvodi "Vodovod i kanalizacija" d.o.o. Podgorica.

Projekat obavezno mora da sadrži preglednu situaciju u odgovarajućoj razmjeri, sa svim prikazanim elementima relevantnim za izbor projektnog rješenja. Svrha pregledne situacije na kojoj insistiramo kao obaveznom dijelu projekta, je da se može sagledati kako koncepcija kompletnog rješenja, tako i veza svih ostalih priloga datih projektom.

Napominjemo da je potrebno nakon obrade projektne dokumentacije u dijelu spoljnih i unutrašnjih instalacija, projekat dostaviti "Vodovod i kanalizacija"d.o.o. Podgorica na provjeru poštovanja uslova priključenja i davanja saglasnosti na projekat.

Ovi uslovi važe 6 (šest) mjeseci od dana izdavanja.

Prilog: Situacija R = 1:2500

Podgorica,
05.02.2024. godine

Izvršni direktor,
Aleksandar Nišavić, dipl.ecc.



Legenda

1:2.500

✕ Čvorovi

— Vodovodna mreža

☐ Slivnici

⊗ RO Atmosferske kanalizacije

→ Atmosferska kanalizacija

⊗ RO Fekalne kanalizacije

→ Fekalna kanalizacija



"UNIPROM" DOO NIKŠIĆ
 Uč. 3A DUP IZ KAP-a,
 KP 1343/179, 1343/173, 1329, 1330,
 1331/3, 1333/3, 1333/5 KO Dejčabe



CRNA GORA
GLAVNI GRAD PODGORICA
SEKRETARIJAT ZA SAOBRAĆAJ

Vasa Raičkovića bb, 81000 Podgorica, Crna Gora
tel: +382 20 235-185, 235-188, 675-654
email: saobracaj@podgorica.me
www.podgorica.me

Broj: UPI 11-341/24-219

15.02.2024

Podgorica, 09.02.2024.godine

08-332/23-10902/5

**MINISTARSTVO PROSTORNOG PLANIRANJA,
URBANIZMA I DRŽAVNE IMOVINE**

Podgorica

Zahtjevom br. UPI 11-341/24-219, zavedenim kod ovog Organa dana 1.02.2024. godine, obratili ste se vezano za izdavanje saobraćajno – tehničkih uslova za izradu tehničke dokumentacije za izgradnju građenje objekta, na katastarskim parcelama broj 1343/179, 1343/173, 1329, 1330, 1331/3, 1333/3, 1333/5 KO Dajbabe, UP 3A u zahvatu izmjena i dopuna DUP-a »Industrijska zona KAP-a« u Podgorici.

Dostavljeni nacrt UTU -a potrebno je dopuniti sljedećim:

Projektom objekta, na katastarskim parcelama broj 1343/179, 1343/173, 1329, 1330, 1331/3, 1333/3, 1333/5 KO Dajbabe, UP 3A u zahvatu izmjena i dopuna DUP-a »Industrijska zona KAP-a« u Podgorici, prikazati saobraćajni priključak na saobraćajnicu sekundarne mreže.

Mjesto saobraćajnog priključka mora biti povoljnih geometrijskih karakteristika gdje je obezbjeđena dobra preglednost. Namjenu kontaktnih saobraćajnih površina, regulisati saobraćajnom signalizacijom. Prilikom izrade projekta uzeti u obzir postojeću regulaciju saobraćaja na kontaktnoj javnoj saobraćajnici.

Saobraćajnu signalizaciju na priključku projektovati u skladu sa propisima, standardima i normativima koji važe u ovoj oblasti i u skladu sa Pravilnikom o saobraćajnoj signalizaciji (« Sl.list CG«, broj 35/21).

Napominjemo da je članom 5 Pravilnika o načinu izrade i sadržini tehničke dokumentacije za građenje objekta ("Sl. list Crne Gore", br. 044/18) propisano da tehničko rješenje priključka objekta na odgovarajuću saobraćajnu infrastrukturu, urađeno od strane ovlašćenog lica, predstavlja obavezan dio Glavnog projekta.

S poštovanjem,

Rukovodilac Odjeljenja za saobraćaj i puteve
mr Fahret Maljević dipl.inž.saob.

VD SEKRETAR,
Ninoslav Kaluđerović

Dostavljeno:

- podnosiocu zahtjeva
- a/a



Crna Gora
Uprava za vode

Pisarnica Ministarstvo prostornog planiranja,
urbanizma i državne imovine

Primitjeno: 06-03-2024				
Org jed	red. klas. znak	Redni broj	Prilog	Vrijednost
08-332/23		-10702/18		

Adresa: Bulevar Revolucije br.24,
81000 Podgorica, Crna Gora
tel: +382 20 224 593
fax: +382 20 224 594
www.upravazavode.gov.me

Br: UPI 02-319/24-15/2

13.02.2024.godine

Za: Ministarstvo prostornog planiranja, urbanizma i državne imovine

Predmet: Odgovor na Vaš zahtjev br. 08-332/23-10702/6-2023 od 12.01.2024. godine

Poštovani,

Upravi za vode obratili ste se dopisom, br. 08-332/23-10702/6-2023 od 12.01.2024. godine, u kojem ste naveli da se Vašem ministarstvu obratio „UNIPROM“ d.o.o. iz Nikšića zahtjevom za izdavanje urbanističko – tehničkih uslova za izradu tehničke dokumentacije za građenje objekta na katastarskim parcelama br. 1343/179, 1343/173, 1329, 1330, 1331/3, 1333/3, 1333/5 KO Dajbabe, UP 3A u zahvatu Izmjena i dopuna Detaljno urbanističkog plana „Industrijska zona KAP-a“, u Podgorici, a kojim ste od ovog organa zahtijevali izdavanje vodnih uslova koji će biti dio konačnih urbanističko – tehničkih uslova izdatih od strane Vašeg ministarstva. Uz navedeni zahtjev dostavljen je Nacrt urbanističko – tehničkih uslova za izradu tehničke dokumentacije za izgradnju objekta namjene površine za industriju i proizvodnju, na urbanističkoj parceli UP 3A, u bloku A, u zahvatu Izmjena i dopuna Detaljno urbanističkog plana „Industrijska zona KAP-a“ („Službeni list Crne Gore“, br. 69/19), u Podgorici.

Uprava za vode je razmotrila Vaš zahtjev sa pratećom dokumentacijom i u ovoj predmetnoj stvari potrebno je posebno pojasniti o kojoj konkretno vrsti izgradnje objekta je riječ. Ovo iz razloga što je odredbama čl. 115 i 116 Zakona o vodama („Sl. list RCG“, br. 27/07, „Sl. list CG“, br. 73/10, 32/11, 47/11, 48/15, 52/16, 55/16, 2/17, 80/17, 84/18) taksativno navode objekti i radovi za koje je potrebno pribaviti vodne uslove, a članom 117 istog zakona propisana je nadležnost za izdavanje istih.

U konačnom, kako bi utvrdili da li izgradnja predmetnog objekta može predstavljati neki izvor zagađenja kao i pritiske koji mogu biti ili imaju karakter da njihovo nerješavanje dovodi do rizika da se pogorša status površinskih i podzemnih voda, potrebno je zahtjev dopuniti i dostaviti podatke o načinu snabdijevanja vodom i drugih potreba objekta za vodom, podatke o sakupljanju, odvođenju, prečišćavanju i ispuštanju otpadnih voda, kao i podatke o recipijentu, u skladu sa Zakonom o vodama.

Za sve dodatno stojimo Vam na raspolaganju.

S poštovanjem,

Dostavljeno: Naslovu;
a/a.

Vesna Bajović

DIREKTORICA