



Crna Gora
Ministarstvo ekologije,
prostornog planiranja i urbanizma

Adresa: IV proleterske brigade broj 19
81000 Podgorica, Crna Gora
tel: +382 20 446 200
fax: +382 20 446 215

DIREKTORAT ZA PLANIRANJE I
UREĐENJE PROSTORA

Direkcija za izdavanje Urbanističko tehničkih uslova
Broj: 08-332/22-388/5

Podgorica, 18.03.2022. godine

**UPRAVA ZA SAOBRAĆAJ
CRNE GORE**

PODGORICA

Dostavljaju se urbanističko tehnički uslovi broj 08-332/22-388/5 od 18.03.2022. godine
Za rekonstrukciju regionalnog puta R-10 (R-4)(Mojkovac – Đurđevića Tara – Pljevlja) na
dionici Đurđevića Tara-Mojkovac na km 38+900 KO Donja Polja u zahvatu Prostorno
urbanističkog plana Opštine Mojkovac do 2020 godine(Sl.list Crne Gore-opštinski propisi
19/11).


Dostavljeno:

- Podnosiocu zahtjeva,
- U spise predmeta
- Direkciji za inspekcijski nadzor
- a/a

OVLAŠĆENO SLUŽBENO LICE
Branka Nikić



URBANISTIČKO - TEHNIČKI USLOVI

<p>DIREKTORAT ZA PLANIRANJE I UREĐENJE PROSTORA Direkcija za izdavanje Urbanističko tehničkih uslova Broj:08-332/22-388/5 Podgorica,18.03.2022.godine</p>	 <p>Crna Gora Ministarstvo ekologije, prostornog planiranja i urbanizma</p>
<p>Ministarstvo ekologije, prostornog planiranja i urbanizma na osnovu člana 74 Zakona o planiranju prostora i izgradnji objekata („Sl. list CG“ br. 64/17, 44/18,63/18,11/19 i 82/20) i podnijetog zahtjeva Uprave za saobraćaj Crne Gore izdaje:</p>	
<p>URBANISTIČKO-TEHNIČKE USLOVE za izradu tehničke dokumentacije</p>	
<p>Za rekonstrukciju regionalnog puta R-10 (R-4)(Mojkovac – Đurđevića Tara – Pljevlja) na dionici Đurđevića Tara-Mojkovac na km 38+900 KO Donja Polja u zahvatu Prostorno urbanističkog plana Opštine Mojkovac do 2020 godine(Sl.list Crne Gore-opštinski propisi 19/11).</p>	
<p>PODNOŠILAC ZAHTJEVA:</p>	<p>Uprava za saobraćaj Crne Gore</p>
<p>1</p>	<p>POSTOJEĆE STANJE Opština Mojkovac nalazi se u sjevernom dijelu Crne Gore i ima povoljan saobraćajni položaj u odnosu na osnovnu mrežu saobraćajnica Crne Gore. Nalazi se na jednom od glavnih magistralnih pravaca (M - 2) u Crnoj Gori koji se pruža od granice Srbije (Špiljani) – Berane – Mojkovac – Kolašin – Podgorica – Virpazar – Petrovac – Herceg Novi. Magistralni pravac M – 2 je najfrekventnija saobraćajnica na teritoriji opštine. Preko nje, kao i regionalnog puta R – 4 (Mojkovac – Đurđevića Tara – Pljevlja), Mojkovac je direktno ili indirektno povezan sa većim gradovima u Crnoj Gori. Na grafičkom prilogu plana Prostorno plansko rješenje, Saobraćajna infrastruktura-plan evidentiran je postojeći regionalni put R-4 . Prema Odluci o kategorizaciji državnih puteva (Sl.List CG 64/19) nova oznaka regionalnog puta Đurđevića Tara-Mojkovac je R-10.</p>
<p>2.</p>	<p>PLANIRANO STANJE</p>
<p>2.1.</p>	<p>Namjena parcele odnosno lokacije</p>

	<p>U tekstualnom dijelu plana poglavlje „Prostorni koncept razvoja tehničke infrastrukture“ u dijelu saobraćaja navedeno je sljedeće:</p> <p>U skladu sa planiranim razvojem područja, dinamikom privrednog razvoja, planiranom infrastrukturom, populacionim razvojem, planiran je i razvoj elemenata saobraćajno transportnog sistema tako da se zadovolje zahtjevi koji će se postaviti pred saobraćajni i transportni sistem područja. Saobraćajno-transportni sistem formiraju postojeći i planirani elementi koji su u funkciji namjene, integralnog i održivog razvoja.</p> <p>PUP-om Opštine Mojkovac propisane su „Smjernice za izgradnju na područjima za koja se ne predviđa donošenje Detaljnog urbanističkog plana, urbanističkog plana ili lokalne studije lokacije“</p> <p>U okviru prostora opštine Mojkovac predviđa se izgradnja/rekonstrukcija sledećih objekata: magistralnog puta, regionalnih puteva, helidroma, turističkih zona i kompleksa, objekata u funkciji eksploatacije šljunka i pijeska, skijaških staza i žičara i drugih objekata u funkciji turizma i dr..Pri rekonstrukciji određenih elemenata putne i ulične mreže mora se voditi računa da elementi puta koji se rekonstruišu budu u saglasnosti sa tehničkim propisima i standardima koji su propisani za tu vrstu objekta, odnosno materijala koji se koristi. Rekonstrukcija pojedinih dijelova putne mreže mora da obuhvati sve elemente poprečnog profila.</p> <p>Planiranom rekonstrukcijom bi se izvodili radovi sanacije klizišta Gojakovići na 38+900 regionalnog puta Đurđevića Tara – Mojkovac.</p>
2.2.	<p>Pravila parcelacije</p> <p>Dionica Đurđevića Tara-Mojkovac regionalnog puta R-10, gdje se vrši sanacija klizišta Gojakovići je na lokaciji kat.parcele broj 1432 i 35 KO Donja Polja, Opština Mojkovac u zahvatu Prostorno urbanističkog plana Opštine Mojkovac do 2020 godine(Sl.list Crne Gore-opštinski propisi 19/11).</p>
2.3.	<p>Građevinska i regulaciona linija, odnos prema susjednim parcelama</p> <p>Prilikom izrade tehničke dokumentacije poštovati :</p> <ul style="list-style-type: none"> •Pravilnik o načinu izrade i sadržini tehničke dokumentacije za građenje objekta (Sl. list CG, br. 044/18). <p>Članom 13 Pravilnika o načinu izrade i sadržini tehničke dokumentacije za građenje objekta ("Službeni list Crne Gore", br. 044/18 od 06.07.2018), propisano je da tehnička dokumentacija sadrži grafički prikaz trase objekta na ažurnim katastarskim podlogama. Pravilnik o načinu izrade i sadržini tehničke dokumentacije za složene inženjerske objekte (Sl. list CG, br. 071/18).</p> <p>Objekat projektovati u duhu sa tehničkim propisima, normativima i standardima za projektovanje ove vrste objekata.</p>
3.	<p>PREPORUKE ZA SMANJENJE UTICAJA I ZAŠTITU OD ZEMLJOTRESA, KAO I DRUGE USLOVE ZA ZAŠTITU OD ELEMENTARNIH NEPOGODA I TEHNIČKO-TEHNOLOŠKIH I DRUGIH NESREĆA</p> <p>Tehničkom dokumentacijom predvidjeti mjere zaštite od požara shodno propisima za ovu vrstu objekata. U cilju zaštite od elementarnih nepogoda postupiti u skladu sa Zakonom o zaštiti i spašavanju («Službeni list CG», br.13/07, 05/08, 86/09 i 32/11 i 54/16) i Pravilnikom o mjerama zaštite od elementarnih nepogoda («Službeni list RCG»,</p>

br.8/93) i Zakonu o zapaljivim tečnostima i gasovima («Službeni list CG», br.26/10 i 48/15).

Objekat mora biti projektovan prema važećim propisima za građenje u seizmičkim područjima.

Proračune raditi na VII stepen seizmičkog inteziteta po MCS skali.

Za potrebe proračuna koristiti podatke Zavoda za hidrometeorologiju o klimatskim i hidrometeorološkim karakteristikama u zoni predmetne lokacije.

Shodno članu 9 Zakona o zaštiti i zdravlju na radu („Službeni list CG“, br.34/14), pri izradi tehničke dokumentacije projektant koji u skladu sa propisima o uređenju prostora i izgradnji objekata izrađuje tehničku dokumentaciju za izgradnju, rekonstrukciju ili adaptaciju objekta, namijenjene za radne i pomoćne prostorije i objekte gdje se tehnološki proces obavlja na otvorenom prostoru, dužan je da predvidjeti propisane mjere zaštite na radu u skladu sa tehnološkim projektnim zadatkom. Pri izgradnji, rekonstrukciji ili rušenju objekta potrebno je izraditi Elaborat o uređenju gradilišta u skladu sa aktom nadležnog ministarstva shodno članu 10 Zakona o zaštiti i zdravlju na radu .

-Prilikom izrade tehničke dokumentacije poštovati Pravilnik o sadržini i načinu osmatranja tla i objekta u toku građenja i upotrebe ("Sl.list RCG", br.54/01),

-Objekat projektovati u duhu sa tehničkim propisima, normativima i standardima za projektovanje ove vrste objekata.

Prilikom izrade tehničke dokumentacije poštovati Pravilnik o načinu izrade, razmjeri i bližoj sadržini tehničke dokumentacije (Sl. list Crne Gore, broj 044/18).

4. USLOVI I MJERE ZAŠTITE ŽIVOTNE SREDINE

Tehničkom dokumentacijom predvidjeti uslove i mjere za zaštitu životne sredine u skladu sa odredbama Zakona o procjeni uticaja na životnu sredinu („Službeni list CG“, br.80/05, 40/10, 73/10, 40/11, 27/13 i 52/16) i Zakonom za zaštitu prirode („Službeni list CG“, br.54/16) na osnovu urađene procjene uticaja na životnu sredinu.

Akt Agencije za zaštitu životne sredine broj 03-D-548/2 od 11.03.2022.godine

5. USLOVI ZA PEJZAŽNO OBLIKOVANJE

-

6. USLOVI I MJERE ZAŠTITE NEPOKRETNIH KULTURNIH DOBARA I NJIHOVE ZAŠTIĆENE OKOLINE

Ukoliko se prilikom izvođenja radova naiđe na arheološke ostatke, sve radove treba obustaviti i o tome obavijestiti Upravu- za zaštitu spomenika kulture kako bi se preduzele mjere za njihovu zaštitu u skladu sa članom 87 i članom 88 Zakona o zaštiti kulturnih dobara ("Sl. list Crne Gore", br. 49/10 od 13.08.2010).

7. USLOVI ZA LICA SMANJENE POKRETLJIVOSTI I LICA SA INVALIDITETOM

Tehničkom dokumentacijom obezbjediti prilaz i upotrebu objekta/objekata licima smanjene pokretljivosti u skladu sa članom 71 Zakona o planiranju prostora i izgradnji objekata i Pravilnikom o bližim uslovima i načinu prilagođavanja objekata za pristup i

	kretanje lica smanjene pokretljivosti i lica sa invaliditetom „Sl. list CG“ broj 48/13 i 44/15).
8.	USLOVI ZA POSTAVLJANJE I GRADNJU POMOĆNIH OBJEKATA
	-
9.	USLOVI ZA OBJEKTE KOJI MOGU UTICATI NA BEZBJEDNOST VAZDUŠNOG SAOBRAĆAJA
	-
10	USLOVI ZA OBJEKTE KOJI MOGU UTICATI NA PROMJENE U VODNOM REŽIMU
	Prilikom izrade tehničke dokumentacije poštovati Zakon o vodama („Sl. list RCG“, br. 27/07 i „Sl. list CG“, br. 73/10, 32/11, 47/11, 48/15, 52/16, 55/16, 02/17 i 80/17); Rješenje o utvrđivanju vodnih uslova br.060-327/22-02011-31 od 23.02.2022.g. izdato od Uprave za vode.
11	MOGUĆNOST FAZNOG GRAĐENJA OBJEKTA
	-
12	USLOVI ZA PRIKLJUČENJE NA INFRASTRUKTURU
12.1.	Uslovi priključenja na elektroenergetsku infrastrukturu
	Prilikom izrade tehničke dokumentacije potrebno je poštovati sljedeće preporuke EPCG: <ul style="list-style-type: none"> • Tehnička preporuka za priključke potrošača na niskonaponsku mrežu TP-2 (II dopunjeno izdanje) • Tehnička preporuka – Tipizacija mjernih mjesta • Uputstvo i tehnički uslovi za izbor i ugradnju ograničavača strujnog opterećenja • Tehnička preporuka TP-1b - Distributivna transformatorska stanica DTS – EPCG 10/0.4 kV
12.2.	Uslovi priključenja na vodovodnu i kanalizacionu infrastrukturu
	Akt tehničkih uslova broj 314 od 22.02.2022.godine izdat od DOO Komulne usluge Gradac“ Mojkovac
12.3.	Uslovi priključenja na saobraćajnu infrastrukturu
	Saobraćajno-tehnički uslovi za izradu projektne dokumentacije broj 04-1724/2 od 28.02.2022.godine izdati od UPRAVE ZA SAOBRAĆAJ Crne Gore
12.4.	Ostali infrastrukturni uslovi
	Telekomunikaciona mreža Prilikom izrade tehničke dokumentacije elektronske komunikac. Infrastrukt.poštovati: -Zakon o elektronskim komunikacijama (“Sl list CG”, br.40/13) -Pravilnik o širini zaštitnih zona i vrsti radio koridora u kojima nije dopušteno planiranje I gradnja drugih objekata (“Sl list CG”, br.33/14)

	<p>-Pravilnik o tehničkim i drugim uslovima za priključenje, izgradnju i korišćenje elektronske komunikacione mreže, elektronske komunikacione infrastrukture i povezivanje opreme i objekata ("SI list CG", br.41/15)</p> <p>-Pravilnik o uslovima za planiranje, izgradnju, održavanje i korišćenje pojedinih vrsta elektronskih komunikacionih mreža, elektronske komunikacione infrastrukture i povezane opreme ("SI list CG", br.59/15)</p> <p>- Pravilnik o zajedničkom korišćenju elektronske komunikacione infrastrukture i povezane opreme ("SI list CG", br.52/14)</p> <p>Takođe koristiti sledeće:</p> <ul style="list-style-type: none"> - sajt na kome se nalaze relevantni propisi u skladu sa kojim se obavlja izrada tehničke dokumentacije http:// www.ekip.me/regulativa/; - sajt na kome Agencija objavljuje podatke o postojećem stanju elektronske komunikacione infrastrukture http://ekinfrastuktura.ekip.me/ekip.me kao i adresu web portala http://ekinfrastuktura.ekip.me/ekip/login.jsp preko koga sve zainteresovane strane od Agencije za telekomunikacije i poštansku djelatnost mogu da zatraže otvaranje korisničkog naloga, kako bi pristupili georeferenciranoj bazi podataka elektronske komunikacione infrastrukture. 	
13	<p>POTREBA IZRADE GEODETSKIH, GEOLOŠKIH (GEOTEHNIČKIH, INŽENJERSKO-GEOLOŠKIH, HIDROGEOLOŠKIH, GEOMEHANIČKIH I SEIZMIČKIH) PODLOGA, KAO I VRŠENJA GEOTEHNIČKIH ISTRAŽNIH RADOVA I DRUGIH ISPITIVANJA</p>	
	<p>Prije izrade tehničke dokumentacije shodno članu 7. Zakona o geološkim istraživanjima ("SI.list RCG", br.28/93, 27/94, 42/94, 26/07, 28/11) izraditi Projekat geoloških istraživanja tla za predmetnu lokaciju i Elaborat o rezultatima izvršenih geoloških istraživanja.</p>	
14	<p>POTREBA IZRADE URBANISTIČKOG PROJEKTA</p>	
	<p>—</p>	
15	<p>ZA ZGRADE URBANISTIČKO-TEHNIČKI USLOVI SADRŽE I URBANISTIČKE PARAMETRE</p>	
	Oznaka urbanističke parcele	-
	Površina urbanističke parcele	-
	Maksimalni indeks zauzetosti	-
	Maksimalni indeks izgrađenosti	-
	Bruto građevinska površina objekata (max BGP)	—

Maksimalna spratnost objekata	-
Parametri za parkiranje odnosno garažiranje vozila	-
Smjernice za oblikovanje i materijalizaciju, posebno u odnosu na ambijentalna svojstva područja	-
Uslovi za unapređenje energetske efikasnosti	-
DOSTAVLJENO:	
<ul style="list-style-type: none"> - Podnosiocu zahtjeva, - U spise predmeta - Direkciji za inspekcijski nadzor - a/a 	
OBRADIVAČI URBANISTIČKO-TEHNIČKIH USLOVA:	
Nataša Đuknić	
OVLAŠĆENO SLUŽBENO LICE:	Branka Nikić
M.P.	potpis ovlašćenog službenog lica
PRILOZI	
<ul style="list-style-type: none"> - Grafički prilozi iz planskog dokumenta - Tehnički uslovi u skladu sa posebnim propisom - List nepokretnosti i kopija katastarskog plana - Dokaz o uplati naknade za izdavanje utu-a 	Akt Agencije za zaštitu životne sredine broj 03-D-548/2 od 11.03.2022.godine; Rješenje o utvrđivanju vodnih uslova br.060-327/22-02011-31 od 23.02.2022.g. izdato od Uprave za vode; Akt tehničkih uslova broj 314 od 22.02.2022.godine izdat od DOO Komulne usluge Gradac“ Mojkovac; Saobraćajno-tehnički uslovi za izradu projektne dokumentacije broj 04-1724/2 od 28.02.2022.godine izdati od UPRAVE ZA SAOBRAĆAJ Crne Gore;



Crna Gora
AGENCIJA ZA ZAŠTITU ŽIVOTNE SREDINE

SEKTOR ZA IZDAVANJE DOZVOLA I SAGLASNOSTI
Broj: 03-D-548/2

Pisarnica Ministarstva ekologije, prostornog planiranja i urbanizma

18.03.2022				
18. Podgorica				
Broj	Redni broj	Prilog	Vrijednost	
08-332	22-388	15		

Datum:

Podgorica, 11.03.2022.godine

**MINISTARSTVO EKOLOGIJE, PROSTORNOG PLANIRANJA I URBANIZMA
DIREKTORAT ZA PLANIRANJE I UREĐENJE PROSTORA**

Podgorica
Ul. IV Proleterske 19

VEZA: Naš broj 02-D-548/1 od 18.02.2022.godine

PREDMET: Odgovor na zahtjev u cilju izdavanja urbanističko – tehničkih uslova za izradu tehničke dokumentacije

Poštovani,

Povodom vašeg zahtjeva, broj 08-332/22-388/1-1 od 16.02.2022.godine, kojim ste tražili mišljenje o potrebi sprovođenja postupka procjene uticaja na životnu sredinu za sanaciju klizišta Gojakovići na km 38+900 Regionalnog puta R-10 Đurđevića Tara - Mojkovac, u cilju izdavanja urbanističko – tehničkih uslova za izradu tehničke dokumentacije Upravi za saobraćaj, obavještavamo vas sledeće:

Uredbom o projektima za koje se vrši procjena uticaja na životnu sredinu („Službeni list RCG“, broj 20/07, „Službeni list CG“, broj 47/13, „Službeni list CG“, broj 53/14 i „Službeni list CG“, broj 37/18), utvrđen je spisak projekata za koje je obavezna procjena uticaja na životnu sredinu i projekata za koje se može zahtijevati procjena uticaja.

Uvidom u spisak projekata utvrđeno je da je u Listi 2. navedene Uredbe predviđeno da se za „Građenje novih magistralnih i regionalnih puteva sa pratećim sadržajima i rekonstrukcija postojećih u dužini preko 20km“ - redni broj 12. Infrastrukturni projekti, tačka (f), sprovodi postupak procjene uticaja na životnu sredinu kod nadležnog organa za poslove zaštite životne sredine.

Imajući u vidu navedeno, a obzirom da je uvidom u dostavljenu dokumentaciju utvrđeno da se u konkretnom slučaju radi o rekonstrukciji puta dužine manje od 20km, to shodno Zakonu o procjeni uticaja na životnu sredinu („Službeni list Crne Gore“, br. 75/18), **nije predviđeno sprovođenje postupka procjene uticaja na životnu sredinu.**

S poštovanjem,

**dr Milan Gazdić
DIREKTOR**



AGENCIJA ZA ZAŠTITU
ŽIVOTNE SREDINE
CRNE GORE

**AGENCIJA ZA ZAŠTITU
ŽIVOTNE SREDINE
CRNE GORE**

IV Proleterske 19
81000 Podgorica, Crne Gora
tel.: +382 20 446 500
email: epamontenegro@gmail.com
www.epa.org.me

Broj: 374
Mojkovac, 22.02. 2022. god

Vojislava Šćepanovića bb
+382 (0)50 - 470 – 200
Email: gradacmojkovac@gmail.com

Pisarnica Ministarstvo ekologije, prostornog
planiranja i urbanizma

Primljeno: 25.02.2022.				
Org. jed.	Područje	Redni broj	Prilog	Vrijednost
08-332/22-		22-	388/2	

DOO „Komunalne usluge – Gradac“ rješavajući po zahtjevu Ministarstva ekologije, prostornog planiranja i urbanizma – Direktorat za planiranje i uređenje prostora, broj 08-332/22-388/1-3 od 21.02.2022. godine u predmetu izdavanja hidrotehničkih uslova za izradu tehničke dokumentacije koji definišu rekonstrukciju regionalnog puta R-10 Đurđevića Tara-Mojkovac na km 30+900 KO Donja Polja u zahvatu Prostorno urbanističkog plana Opštine Mojkovac do 2020 godine („Sl.list CG“-opštinski propisi br.19/11).

Na ime podnosioca **Ministarstvo ekologije, prostornog planiranja i urbanizma – Direktorat za planiranje i uređenje prostora**, a u skladu sa stavom 5 član 74, Zakona o planiranju prostora i izgradnji objekta („Sl. List CG“, br. 64/17, 44/18, 63/18, 11/19 i 82/20) i z d a j e:

USLOVE ZA MJESTO I NAČIN PRIKLJUČENJA NA VODOVODNU INFRASTRUKTURU

• Vodovodna mreža

Duž zone nastalog klizišta u putnom pojasu, protežu se dva voda vodovoda Ø150 i Ø250. Prilikom izvođenja radova na rekonstrukciji puta može doći do oštećenja pomenutih vodova. Prije početka radova potrebno je obratiti se komunalnom preduzeću radi dobijanja smjernica.

NAPOMENA:

Katastar vodovodnih instalacija ne postoji stoga vam nismo u mogućnosti dostaviti isti.

**OBRADIO,
Milan Barac**

Milan Barac
DOSTAVITI:

- 1* naslovu ✓
- 1* teh. službi
- 1* a/a





Crna Gora
Uprava za vode

Pisarnica Ministarstvo ekologije, prostornog
planiranja i urbanizma

Prihvaćeno: 25.02.2022					
Organizacija	Jed.	Proj.	Područje	Prilog	Vrijednost
08-332/22-388/B					

Adresa: Bulevar Revolucije 24
81000 Podgorica, Crna Gora
tel: +382 20 224 593
fax: +382 20 224 594
www.upravazavode.gov.me

Br. 060-327/22-02011-31

23.02.2022.

Uprava za vode, na osnovu čl. 114 i 115 stav 1 tačka 9 Zakona o vodama ("Sl.list RCG", br. 27/07, "Sl.list CG", br. 73/10, 32/11, 47/11, 48/15, 52/16, 55/16, 2/17, 80/17 i 84/18) i čl. 18 Zakona o upravnom postupku („Sl.list CG”, br. 56/14, 20/15, 40/16 i 37/17), rješavajući po zahtjevu Ministarstva ekologije, prostornog planiranja i urbanizma – Direktorat za planiranje i uređenje prostora, br. 08-332/22-388/1-4 od 16.02.2022. godine, a u ime Investitora Uprave za saobraćaj Crne Gore, radi utvrđivanja vodnih uslova za izradu tehničke dokumentacije za rekonstrukciju regionalnog puta R - 10 Đurđevića Tara – Mojkovac na km 38+900 KO Donja Polja u zahvatu Prostorno urbanističkog plana Opštine Mojkovac do 2020. godine, donosi

RJEŠENJE o utvrđivanju vodnih uslova

UTVRĐUJU SE Investitoru Upravi za saobraćaj Crne Gore, za izradu tehničke dokumentacije za rekonstrukciju regionalnog puta R - 10 Đurđevića Tara - Mojkovac na km 38 + 900 KO Donja Polja, u zahvatu Prostorno urbanističkog plana Opštine Mojkovac do 2020. godine, sljedeći vodni uslovi:

1. Glavni projekat uraditi u skladu sa važećim tehničkim normativima za ovu vrstu radova;
2. Tehnička dokumentacija treba da sadrži:
 - opšte podatke o projektu (pregledna situacija lokacije u pogodnoj razmjeri i tehničko rješenje objekta);
 - hidrološka i hidraulička analiza trase u okviru situacionog i nivelacionog rješenja trase puta u pogodnoj razmjeri i to: proračun oticaja, dimenzionisanje površinskih kanala za odvodnjavanje ili cijevne kanalizacije;
 - dimenzionisanje recipijenta i definisanje načina prečišćavanja otpadnih voda, ukoliko je realizacija istog neophodna prije realizacije projekta zaštite od otpadnih voda sa kolovoza duž ukupne saobraćajnice;
 - u slučaju da trasa prolazi u blizini objekata vodosnabdijevanja (CS, rezervoari, cjevovod, izvorišta) voditi računa o poštovanju sanitarnih zona zaštite i adekvatnom sprovođenju mjera u njima;
 - predmer i predračun radova;
 - potvrdu o registraciji organizacije koja je uradila projektnu dokumentaciju i ovlaštenje odgovornog projektanta;
 - potvrdu o izvršenoj reviziji tehničke dokumentacije i
 - priložiti naziv investitora i njegovo sjedište.
3. Tehničke karakteristike projektovanog rješenja moraju biti takve da zadovolje sledeće uslove:
 - Obezbeđenje odvodnjavanja projektovanih površina, rješenje za odvođenje atmosferskih voda i njihovo ispuštanje, stvaranje uslova za prečišćavanje zagađenih atmosferskih voda;

- obezbjeđenje urednog odvođenja atmosferskih voda iz kontaktnih slivnih površina, ako objekat puta predstavlja prepreku za prirodno oticanje i sprečavanje zagađivanja ovih voda.
4. Rok važenja ovog rješenja je godinu dana od dana izdavanja istog. Investitor je u obavezi u naznačenom roku podnijeti uredan zahtjev za izdavanje vodne saglasnosti, u skladu sa čl. 118 i 119 Zakona o vodama. Uz zahtjev se prilaže Glavni projekat i Izvještaj o tehničkoj kontroli (reviziji) Glavnog projekta.

O b r a z l o ž e n j e

Upravi za vode obratilo se Ministarstvo ekologije, prostornog planiranja i urbanizma – Direktorat za planiranje i uređenje prostora, zahtjevom br. 08-332/22-388/1-4 od 16.02.2022. godine, a u ime Investitora Uprave za saobraćaj Crne Gore, radi utvrđivanja vodnih uslova za izradu tehničke dokumentacije za rekonstrukciju regionalnog puta R - 10 Đurđevića Tara – Mojkovac na km 38+900 KO Donja Polja, u zahvatu Prostorno urbanističkog plana Opštine Mojkovac do 2020. godine.

Uz predmetni zahtjev dostavljen je Nacrt urbanističko - tehničkih uslova za izradu tehničke dokumentacije za rekonstrukciju regionalnog puta R – 10 (R-4) (Mojkovac – Đurđevića Tara – Pljevlja) na dionici Đurđevića Tara – Mojkovac na km 38+900 KO Donja Polja u zahvatu Prostorno urbanističkog plana Opštine Mojkovac do 2020. godine (Sl. list Crne Gore - opštinski propisi br. 19/11).

Rješavajući po navedenom zahtjevu i uvida u spise predmeta utvrđeno je da je zbog složenosti rješenja potrebno propisati vodne uslove za izradu projektne dokumentacije na nivou Glavnog projekta, te ova uprava nalazi da su se u konkretnoj pravnoj stvari stekli uslovi za primjenu čl. 114 i 115 stav 1 tačka 9 Zakona o vodama.

Na osnovu izloženog, odlučeno je kao u dispozitivu ovog rješenja.

Za donošenje ovog rješenja podnosilac zahtjeva oslobođen je plaćanja administrativne takse u skladu sa Zakonom o planiranju prostora i izgradnji objekata.

Uputstvo o pravnoj zaštiti: Protiv ovog rješenja može se izjaviti žalba Ministarstvu poljoprivrede, šumarstva i vodoprivrede, u roku od 15 dana od dana prijema rješenja. Žalba se predaje preko Uprave za vode, neposredno ili putem pošte.

Vesna Bajović

V.D. DIREKTORICA

Dostavljeno:

- Podnosiocu zahtjeva;
- Inspektoru za vode;
- Sužbi uprave;
- a/a.

Obradila: Nataša Rakočević, samostalna savjetnica I

N. Rakočević





CRNA GORA
UPRAVA ZA SAOBRAĆAJ

Broj: 04-1724/2
Podgorica, 28.02.2022. godine

CRNA GORA
MINISTARSTVO EKOLOGIJE, PROSTORNOG PLANIRANJA I URBANIZMA
Direktorat za planiranje i uređenje prostora
Direkcija za izdavanje urbanističko-tehničkih uslova

PREDMET: Regionalni put R-10 Đurđevića Tara – Mojkovac klizište „Gojakovići“

Uprava za saobraćaj, rješavajući po zahtjevu Ministarstva ekologije, prostornog planiranja i urbanizma – Direktorata za planiranje i uređenje prostora - Direkcije za izdavanje urbanističko - tehničkih uslova br.084-332/22-388/1-2 od 16.02.2022.godine, zaveden u Upravi za saobraćaj br. 04-1724/1 od 18.02.2022.godine za potrebe Uprave za saobraćaj, radi izdavanja saobraćajno - tehničkih uslova za izradu tehničke dokumentacije, za rekonstrukciju Regionalnog puta R-10 Đurđevića Tara – Mojkovac klizište „Gojakovići“ , a shodno članu 74 stav 5 Zakona o planiranju prostora i izgradnji objekata („Sl. List CG“, br. 64/17, 44/18, 63/18, 11/19 i 82/20) i članu 17 i 8 Zakona o putevima („Sl. List CG“, br.82/20) izdaje sljedeće:

SAOBRAĆAJNO - TEHNIČKI USLOVI ZA IZRADU PROJEKTNE DOKUMENTACIJE

1. Opšti saobraćajno – tehnički uslovi

Prostorno urbanističkim planom opštine Mojkovac planirano je poboljšanje bezbjednosti i sigurnosti saobraćaja na postojećoj putnoj mreži, što podrazumijeva adekvatno održavanje, zaštitu i sanaciju postojećih puteva, kao i modernizaciju postojećih dionica puta (eliminacija crnih tačaka, poboljšanje elemenata puta) i omugačavanje bezbjedne upotrebe puteva tokom cijele godine. Prostorno urbanističkim planom Mojkovca, rekonstrukcija Regionalnog puta planirana je postojećom trasom, gdje se pored ostalog predviđa potrebna rekonstrukcija nestandardnih dijelova.

Svi putevi koji su utvrđeni Prostornim planom su javni putevi i moraju se projektovati po propisima za javne puteve i uz punu primjenu odgovarajućih standarda i na osnovu Zakona o putevima. Predviđena rekonstrukcija puta mora biti u skladu sa savremenim tehnološkim postupcima i metodama građenja a elementi izgrađenog puta u funkciji bezbjednosti saobraćaja, udobnosti vožnje i zaštita životne sredine.

2. Posebni saobraćajno –tehnički uslovi

Kako se u konkretnom slučaju radi o regionalnom putu, tačno definisanoj lokaciji, rekonstrukciji – sanaciji klizišta na regionalnom putu, neophodno je zadržati postojeće elemente puta. U zavisnosti od situacije na terenu i nakon istražnih radnji predvidjeti odgovarajući vid konstrukcije (šipove/kontrafore/zidove, zamjenu i konsolidacija tamponske podloge, sanacija i izgradnja propusta veće propusne moći, zamjena asfaltnih zastora, sanaciju rigola, sanacija i zaštita nestabilnih kosina kao i obnova opreme i signalizacije puta.)

Prije izrade Glavnog projekta, potrebno je izvršiti geodetsko snimanje, uraditi geodetsku podlogu u R = 500 (250), te uzdužne profile saobraćajnica prilagoditi terenu i okolnim objektima, uz obavezno postizanje podužnih i poprečnih nagiba, potrebnih za odvođenje atmosferskih voda.

Kolovoznu konstrukciju definisati u skladu sa parametrima saobraćajnog opterećenja, geotehničkim karakteristikama terena, klimatskim uslovima, raspoloživim resursima (prirodni i vještački) i tehnologijom građenja.

Kolovoznu konstrukciju usvojiti u skladu sa proračunom, pri čemu habajući sloj asfalta, imajući u vidu da se radi o primarnoj saobraćajnici usvojiti – asfaltnu mješavinu sa eruptivnim agregatom (AB11S), minimalne debljine d=4cm.

Saobraćajnu signalizaciju projektovati saglasno propisima i standardima koji regulišu ovu oblast (magistralni put).

Projektnu dokumentaciju urađenu u skladu sa gore propisanim uslovima, važećim propisima i standardima, sa izvještajem o izvršenoj tehničkoj kontroli (izvještaj o reviziji), dostaviti Upravi za saobraćaj radi izdavanja saobraćajne saglasnosti.

Kolovoznu konstrukciju usvojiti u skladu sa proračunom, pri čemu je potrebno ispoštovati sljedeće uslove:

- Tampon minimum $d=0,35m$
- Noseći sloj asfalta – u funkciji sprovedenog proračuna
- Habajući sloj asfalta – asfaltna mješavina sa eruptivnim agregatom (AB11S), minimalne debljine $d=4cm$

Projektnu dokumentaciju, urađenu u skladu sa gore propisanim uslovima, važećim propisima i standardima, sa izvještajem o izvršenoj tehničkoj kontroli (izvještaj o reviziji), dostaviti Upravi za saobraćaj radi izdavanja saobraćajne saglasnosti.

OBRADILI,
Radojica Poleksic, dipl.ing.građ.

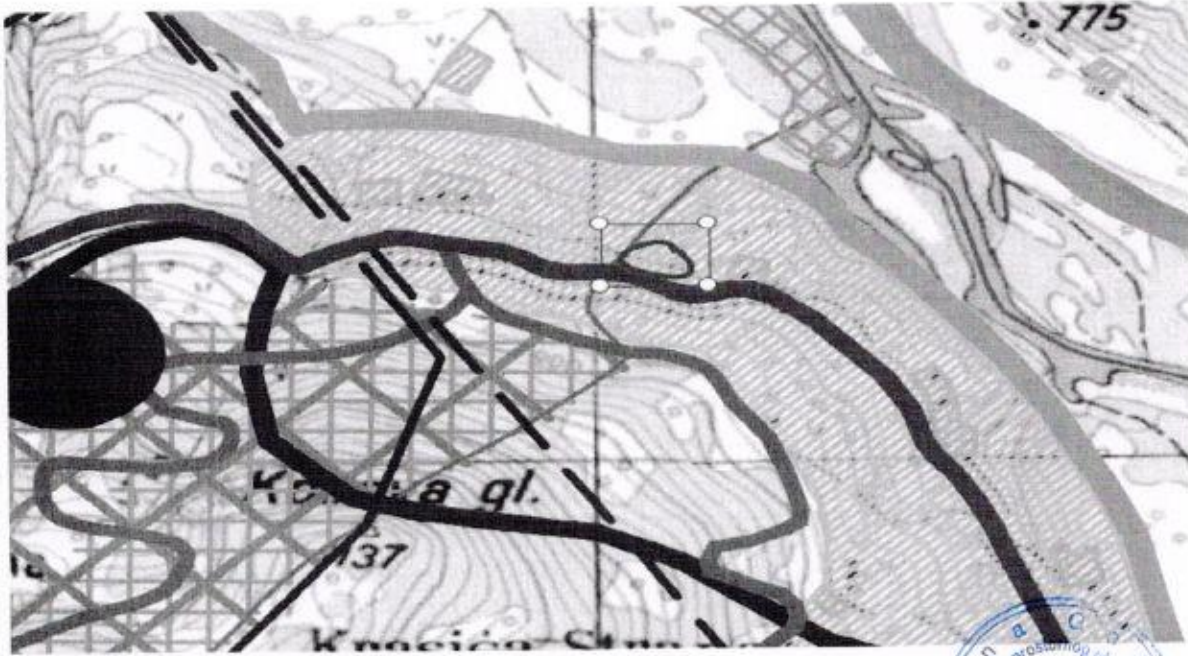
R. Poleksic
Marko Spahić, građ. tehničar

M. Spahic
Dostavljeno:


- Podnosiocu zahtjeva x 2
- U spise predmet
- Arhivi

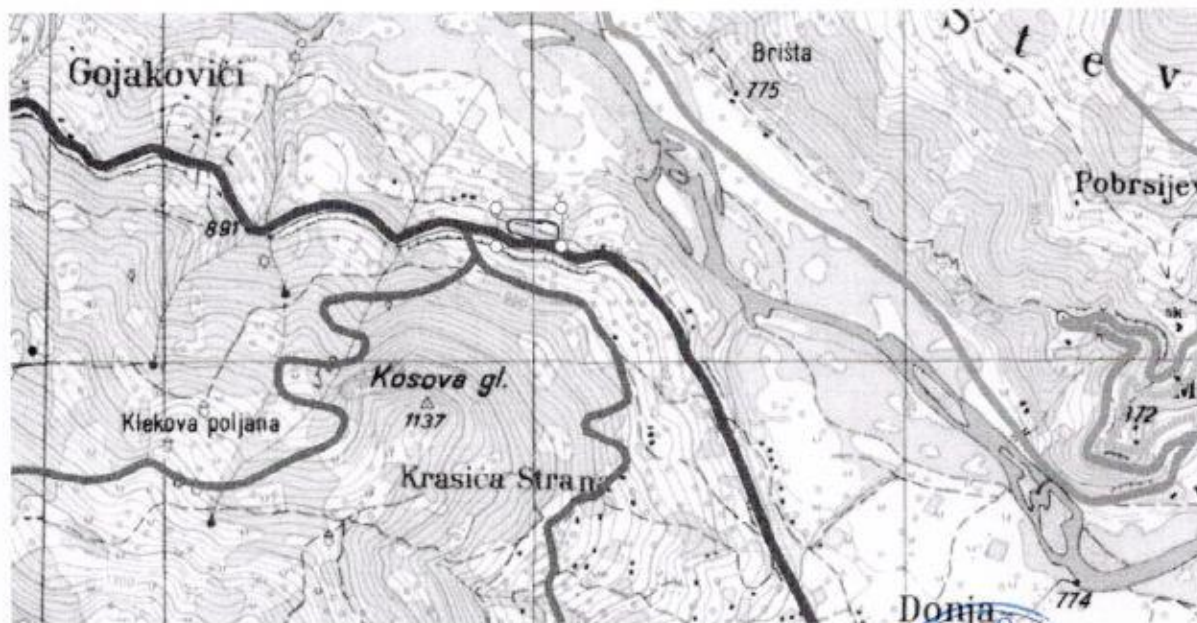


DIREKTOR,
Radomir Vuksanović



- POVRŠINE NASELJA**
- NASELJENA MJESTA**
-  POVRŠINA URBANISTIČKE RAZRADE GRADA MOJKOVCA
 -  SEOSKA NASELJA
 -  KATUNI
- POVRŠINE ZA DJELATNOSTI**
-  VEĆE POVRŠINE ZA RAD
 -  POTENCIJALNE LOKACIJE RADNIH ZONA
- POVRŠINE ZA TURIZAM**
-  TURISTIČKA NASELJA
 -  TURISTIČKE ZONE

CRNA GORA	
OPŠTINA MOJKOVAC	
	
naziv planskog dokumenta:	
PROSTORNO-URBANISTIČKI PLAN OPŠTINE MOJKOVAC DO 2020. godine	
faza: plan	
Odluka o donošenju Prostorno urbanističkog plana opštine Mojkovac do 2020 godine, broj 05-70 od 30.05.2011.	
Skupština opštine Mojkovac: Predsjednik Slavenko Blažević	
maručićac: Opština Mojkovac	
grafički prilog:	
03	PROSTORNO PLANSKO RJEŠENJE: NAMJENA PROSTORA - plan -
rukovodni tim:	Dubravska Pavlović, dipl. prostorni planer, odgovorni planer Marin Kurešić, dipl. inž. arhitekture, odgovorni planer
planer - sektorski specijalista:	rdni tim
razmjera:	1 : 25 000
maj 2011. godine.	



SAOBRAĆAJNA INFRASTRUKTURA

	MAGISTRALNI PUTEVI
	REGIONALNI PUTEVI
	REGIONALNI PUTEVI - varijanta 1
	REGIONALNI PUTEVI - varijanta 2
	LOKALNI PUTEVI
	NEKATEGORISANI PUTEVI
	ŽELEZNIČKA PRUGA
	ŽELEZNIČKA STANICA
	AUTOBUSKA STANICA
	BENZINSKA STANICA
	HELIDROM

naziv planskog dokumenta :	
PROSTORNO-URBANISTIČKI PLAN OPŠTINE MOJKOVAC DO 2020. godine	
faza : plan	
Odluka o donošenju Prostorno-urbanističkog plana opštine Mojkovac do 2020.godine. broj 05-70 od 30.05.2011.	
Skupština opštine Mojkovac Predsjednik Slavenko Blažević	
naručilac: Opština Mojkovac	
grafički prilog :	
05	PROSTORNO PLANSKO RJEŠENJE: SAOBRAĆAJNA INFRASTRUKTURA - plan -
rukovodni tim:	Dubravka Pavlović, dipl. prostorni planer, odgovorni planer Miro Krešić, dipl. inž. arhitekture, odgovorni planer
planer - sektorski specijalista:	Dragana Ilić, dipl.inž.saob. Nikola Ristić, dipl.inž.saob.
razmjera :	1 : 25 000