



CRNA GORA

MINISTARSTVO ODRŽIVOG RAZVOJA  
I TURIZMA

**DIREKTORAT ZA GRAĐEVINARSTVO**

Direkcije za izdavanje

urbanističko-tehničkih uslova

Broj:1063-1267/7

Podgorica, 14.05.2018. godine

**CRNOGORSKI ELEKTROPRENOSNI SISITEM AD**

**PODGORICA**

Ul. Svetog Petra Cetinjskog br.18

Dostavljaju se Urbanističko – tehnički uslovi broj 1063-1267/7 od 14.05.2018. godine, za rekonstrukciju postojećeg objekta TS 110/35 kV „Cetinje“, na dijelu UP 3016/1c, u zahvatu Detaljnog urbanističkog plana „Humci“ (“Sl.list Crne Gore - opštinski propisi 28/15).

Dostavljeno:

-Podnosiocu zahtjeva

-Direktorat za inspekcijски nadzor i licenciranje

-U spise predmeta

-a/a

**OVLAŠĆENO SLUŽBENO LICE**

Milica Čurić




IV Proleterske brigade broj 19, 81000 Podgorica

Tel: (+382) 20 446-292

Web: www.mrt.gov.me

## URBANISTIČKO - TEHNIČKI USLOVI


1.	<p>CRNA GORA</p> <p>MINISTARSTVO ODRŽIVOG RAZVOJA I TURIZMA</p> <p>Broj:1063-1267/7 Podgorica, 14.05.2018. godine</p>	 <p>CRNA GORA</p> <p>MINISTARSTVO ODRŽIVOG RAZVOJA I TURIZMA</p>
2.	Ministarstvo održivog razvoja i turizma na osnovu člana 74. Zakona o planiranju prostora i izgradnji objekata („Sl. list CG“ br. 64/17 ) i podnijetog zahtjeva <b>CGES AD</b> , izdaje:	
3.	<b>URBANISTIČKO-TEHNIČKE USLOVE</b> za izradu tehničke dokumentacije	
4.	za rekonstrukciju postojećeg objekta TS 110/35 kV „Cetinje“, na dijelu UP 3016/1c, u zahvatu Detaljnog urbanističkog plana „Humci“ (“Sl.list Crne Gore - opštinski propisi 28/15).	
5.	<b>PODNOŠILAC ZAHTJEVA:</b>	<b>CGES AD</b>
6.	<b>POSTOJEĆE STANJE</b> Na grafičkom prilogu br. 10 Elektroenergetske infrastrukture, na dijelu UP 3061/1c, na katastarskoj parceli br. 3016/2 KO Cetinje I evidentirana je TS 110/35 kV „Cetinje“ kao postojeća transformatorska stanica.  Glavni izvor napajanja na prostoru opštine Cetinje je trafostanica 110/35kV „Cetinje“, snage (20+31.5) MVA. U ovoj TS postoji rezerva u snazi koja pokriva sadašnje potrebe grada i opštine Cetinje i smatra se da će u narednom planskom periodu zadovoljiti potrebe Prijestonice s obzirom da pretpostavljena vršna snaga do kraja planskog perioda neće preći 34 MVA.  Katastarska evidencija  Prema listu nepokretnosti 2028-izvod, na katastarskoj parceli br. 3016/2 KO Cetinje I, evidentirano je sledeće: <ul style="list-style-type: none"><li>• Zgrade u energetici, prizemna zgrada, površine 458m<sup>2</sup></li><li>• Zgrade u energetici, prizemna zgrada, površine 66m<sup>2</sup></li></ul>	

7.	<b>PLANIRANO STANJE</b>
7.1.	<b>Namjena parcele odnosno lokacije</b>
	<p>Prema grafičkom prilogu br. 05 Plan namjene površina, UP 3016/1c je: površine ostale i komunalne infrastrukture– IOE.</p> <p>Površine ostale i komunalne infrastrukture i objekte – IOE su namijenjene i služe izgradnji telekomunikacione, elektroenergetske, hidrotehničke infrastrukture, komunalnih i infrastrukturnih servisa.</p> <p>Izgradnja infrastrukturnih sistema, građevina i uređaja vrši se u skladu sa planskim dokumentom i na osnovu strateškog plana odgovarajućeg infrastrukturnog sistema, koji se međusobno usaglašavaju.</p> <p>U cilju obezbjeđenja nesmetanog funkcionisanja infrastrukturnih sistema, objekata i uređaja, kao i njihove zaštite, duž infrastrukturnih trasa, odnosno oko infrastrukturnih objekata, utvrđuju se i uređuju zaštitni pojasevi, odnosno zaštitne zone, u skladu sa posebnim propisima.</p> <p>Planskim rješenjem površine za objekte ostale infrastrukture, usled povećanja građevinskog područja, povećane su u odnosu na postojeće stanje.</p> <p>Za sve novoplanirane objekte elektroenergetike planirane su zasebne urbanističke parcele.</p> <p>Planira se rekonstrukcija ili kabliranje DV 35kV od TS 110/35kV „Cetinje“ do TS 35/10kV „Humci“.</p>
7.2.	<b>Pravila parcelacije</b>
	TS 110/35 kV „Cetinje“ nalazi se na dijelu UP 3061/1c, na katastarskoj parceli br. 3016/2 KO Cetinje I, u zahvatu Detaljnog urbanističkog plana „Humci“.
7.3.	<b>Građevinska i regulaciona linija, odnos prema susjednim parcelama</b>
	<p>Prilikom izrade tehničke dokumentacije poštovati Pravilnik o načinu izrade, razmjeri i bližoj sadržini tehničke dokumentacije (Sl. list Crne Gore, broj 23/2014 od 30.5.2014. god.).</p> <p>Tehničku dokumentaciju raditi u skladu sa ovim uslovima, uslovima javnih preduzeća za oblast infrastrukture, važećim tehničkim propisima, normativima i standardima za projektovanje, izgradnju i korišćenje ove vrste objekata, a na osnovu projektnog zadatka investitora.</p>
8.	<b>PREPORUKE ZA SMANJENJE UTICAJA I ZAŠTITU OD ZEMLJOTRESA, KAO I DRUGE USLOVE ZA ZAŠTITU OD ELEMENTARNIH NEPOGODA I TEHNIČKO-TEHNOLOŠKIH I DRUGIH NESREĆA</b>
	<p>Tehničkom dokumentacijom predvidjeti mjere zaštite od požara shodno propisima za ovu vrstu objekata. U cilju zaštite od elementarnih nepogoda postupiti u skladu sa Zakonom o zaštiti i spašavanju (»Službeni list CG«, br.13/07, 05/08, 86/09 i 32/11 i 54/16) i Pravilnikom o mjerama zaštite od elementarnih nepogoda (»Službeni list RCG«, br.8/93) i Zakonu o zapaljivim tečnostima i gasovima (»Službeni list CG«, br.26/10 i 48/15).</p> <p>Proračune raditi na VIII stepen seizmičkog inteziteta po MCS skali. Objekat mora biti izgrađen prema važećim propisima za građenje u seizmičkim područjima. Za</p>



	<p>potrebe proračuna koristiti podatke Zavoda za hidrometeorologiju o klimatskim i hidrometeorološkim karakteristikama u zoni predmetne lokacije.</p> <p>Shodno članu 9 Zakona o zaštiti i zdravlju na radu („Službeni list CG“, br.34/14), pri izradi tehničke dokumentacije projektant koji u skladu sa propisima o uređenju prostora i izgradnji objekata izrađuje tehničku dokumentaciju za izgradnju, rekonstrukciju ili adaptaciju objekta, namijenjene za radne i pomoćne prostorije i objekte gdje se tehnološki proces obavlja na otvorenom prostoru, dužan je da predvidjeti propisane mjere zaštite na radu u skladu sa tehnološkim projektnim zadatkom. Pri izgradnji, rekonstrukciji ili rušenju objekta potrebno je izraditi Elaborat o uređenju gradilišta u skladu sa aktom nadležnog ministarstva shodno članu 10 Zakona o zaštiti i zdravlju na radu.</p>
9.	<b>USLOVI I MJERE ZAŠTITE ŽIVOTNE SREDINE</b>
	/
10.	<b>USLOVI ZA PEJZAŽNO OBLIKOVANJE</b>
	/
11.	<b>USLOVI I MJERE ZAŠTITE NEPOKRETNIH KULTURNIH DOBARA I NJIHOVE ZAŠTIĆENE OKOLINE</b>
	/
12.	<b>USLOVI ZA LICA SMANJENE POKRETLJIVOSTI I LICA SA INVALIDITETOM</b>
	/
13.	<b>USLOVI ZA POSTAVLJANJE I GRADNJU POMOĆNIH OBJEKATA</b>
	/
14.	<b>USLOVI ZA OBJEKTE KOJI MOGU UTICATI NA BEZBJEDNOST VAZDUŠNOG SAOBRAĆAJA</b>
	/

15.	<b>USLOVI ZA OBJEKTE KOJI MOGU UTICATI NA PROMJENE U VODNOM REŽIMU</b>
	/
16.	<b>MOGUĆNOST FAZNOG GRAĐENJA OBJEKTA</b>
	/
17.	<b>USLOVI ZA PRIKLJUČENJE NA INFRASTRUKTURU</b>
17.1	<b>Uslovi priključenja na elektroenergetsku infrastrukturu</b> Prema uslovima od nadležnog organa.
17.2	<b>Uslovi priključenja na vodovodnu i kanalizacionu infrastrukturu</b> /
17.3	<b>Uslovi priključenja na saobraćajnu infrastrukturu</b> /
17.4	<b>Ostali infrastrukturni uslovi</b> /
18.	<b>POTREBA IZRADE GEODETSKIH, GEOLOŠKIH (GEOTEHNIČKIH, INŽENJERSKO-GEOLOŠKIH, HIDROGEOLOŠKIH, GEOMEHANIČKIH I SEIZMIČKIH) PODLOGA, KAO I VRŠENJA GEOTEHNIČKIH ISTRAŽNIH RADOVA I DRUGIH ISPITIVANJA</b> /
19.	<b>POTREBA IZRADE URBANISTIČKOG PROJEKTA</b> /
20.	<b>DOSTAVLJENO:</b> <ul style="list-style-type: none"> <li>- Podnosiocu zahtjeva</li> <li>- Direktoratu za inspekcijski nadzor i licenciranje</li> <li>- U spise predmeta</li> <li>- a/a</li> </ul>

21.	<b>OBRAĐIVAČI URBANISTIČKO-TEHNIČKIH USLOVA:</b>	Olja Femić
22.	<b>OVLAŠĆENO SLUŽBENO LICE:</b>	Milica Ćurić
23.	M.P. 	potpis ovlašćenog službenog lica 
24.	<b>PRILOZI</b>	
	<ul style="list-style-type: none"> <li>- Grafički prilog iz planskog dokumenta;</li> <li>- Dokaz o uplati naknade za izdavnje utu-a;</li> <li>- Akt Agencije za zaštitu prirode i životne sredine, br. 101/2-02-986/2 od 25.04.2018. godine;</li> <li>- Akt Crnogorskog elektroprenosnog sistema a.d., br. 4906 od 09.05.2018. godine.</li> </ul>	

**Tabela sa urbanističkim parametrima**

broj UP	P parc.	namjena	postojeće stanje						planirano rješenje								
			P obj.	spr	BGP	II	IZ	P obj.	BGP	BGP st	BGP dj	spr	II	IZ	kor	stan	
3016/1c	4851	IOE	524	P	524	0 11	0 11										



**MINISTARSTVO ODRŽIVOG  
RAZVOJA I TURIZMA**  
Direktorat za građevinarstvo  
Direkcija za izdavanje  
Urbanističko-tehničkih uslova  
n/r Milica Ćurić  
Ul. IV Proleterske br.19, PODGORICA

Broj: 4906

Podgorica: 03.05.2018.

**PREDMET:** Mišljenje na Nacrt urbanističko tehničkih uslova za izradu tehničke dokumentacije za rekonstrukciju TS 110/35 kV Cetinje

Poštovani,

Ministarstvo održivog razvoja i turizma, Direktorat za građevinarstvo, Direkcija za izdavanje Urbanističko-tehničkih uslova dostavilo je dopisom broj 4330/10-50 od 24.04.2018. god. (Vaš broj 1063-1267/3 od 17.04.2018. god.) nacrt urbanističko-tehničkih uslova za izradu tehničke dokumentacije za rekonstrukciju TS 110/35 kV Cetinje, radi davanja mišljenja.

Pregledom nacrtu dostavljenog dokumenta predlažemo da se u tački 4 (postojeće stanje) naziv trafostanice izmijeni tako da, umjesto "TS 110/35 Kva Cetinje", stoji "TS 110/35 kV Cetinje".

CGES nema drugih primjedbi i sugestija na nacrt urbanističko-tehničkih uslova.

S poštovanjem,

Izvršni direktor  
Dragan Kujović, dipl.ing.

Co: 10-10

10-50

10-50-54

10-50-54 (M. Deretić)

10-50-54 (S. Vujović)

10-50-53 (F. Stanišić)

a/a





Crna Gora  
Ministarstvo održivog razvoja i turizma  
AGENCIJA ZA ZAŠTITU PRIRODE I ŽIVOTNE SREDINE  
Broj 101/2-02-986/  
Podgorica, 25.04.2018.godine  
NR

MINISTARSTVO ODRŽIVOG RAZVOJA I TURIZMA  
DIREKTORAT ZA GRAĐEVINARSTVO

Podgorica  
Ul. IV Proleterske brigade br.19

Povodom vašeg zahtjeva, broj 1063-1267/2 od 24.04.2018.godine, kojim ste tražili mišljenje o potrebi procjene uticaja na životnu sredinu za rekonstrukciju postojećeg objekta – trafostanice TS 110/35 kV „Cetinje“, na katastarskoj parceli br.3016/2 KO Cetinje I na Cetinju, u cilju izdavanja urbanističko – tehničkih uslova za izradu tehničke dokumentacije investitoru „Crnogorski elektroprivredni sistem“ AD iz Podgorice, obavještavamo vas sledeće:

Uredbom o projektima za koje se vrši procjena uticaja na životnu sredinu („Službeni list RCG“, broj 20/07 i „Službeni list CG“, broj 47/13), utvrđen je spisak projekata za koje je obavezna procjena uticaja na životnu sredinu i projekata za koje se može zahtijevati procjena uticaja.

Uvidom u spisak projekata utvrđeno je da je u Listi 2. navedene Uredbe predviđeno da se za „Trafostanice, rasklopna i konvertorska postrojenja napona 220kV i više“ - redni broj 12. Infrastrukturni projekti, tačka (o), sprovodi postupak procjene uticaja na životnu sredinu kod nadležnog organa za poslove zaštite životne sredine.

Uvidom u dostavljenu dokumentaciju, utvrđeno je da se u konkretnom slučaju radi o rekonstrukciju objekta – trafostanice TS 110/35 kV „Cetinje“ na Cetinju, **to shodno Zakonu o procjeni uticaja na životnu sredinu („Službeni list RCG“, broj 80/05, 40/10, 73/10, 40/11, 27/13 i 52/16), nije predviđeno sprovođenje postupka procjene uticaja na životnu sredinu.**

Obradio:  
Nikola Raičević, spec.zaš.živ.sred.

Pomoćnik-a direktora  
Ilija Radović, dipl.inž.tehnol.



AGENCIJA ZA ZAŠTITU PRIRODE I ŽIVOTNE SREDINE

IV Proleterske 19 • 81000 Podgorica • Crna Gora • Tel: +382 20 446 500  
Fax: +382 20 618 250 • epa@ootenegro@gmail.com • www.epa.org.me





STONICA CETINJE

DETALJNI URBANISTIČKI PLAN

# HUMCI

PLAN, 2015.

*Odluka o donošenju Detaljnog urbanističkog plana "Humci"  
br. 01-030 / 15-391 (31.07.2015.godine)*

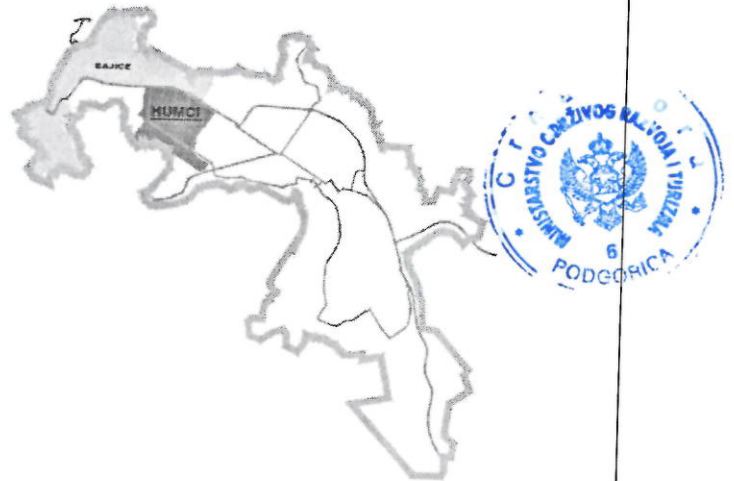
Skupština Prijestonice Cetinje  
Jovan Martinović, predsjednik

izvršni direktor MonteCEP-a:  
Saša Karajović, dipl.prostorni planer

List br. 01

## GEODETSKA PODLOGA SA GRANICOM PLANA

Razmjera 1 : 1 000







GRANICA OBUHVATA PLANA



STANOVANJE MALIH GUSTINA




CENTRALNE DJELATNOSTI



INDUSTRIJA I PROIZVODNJA



SPORT I REKREACIJA




ZELENILO JAVNE NAMJENE



POVRŠINE OSTALE I KOMUNALNE INFRASTRUKTURE



POVRŠINE ZA OBRADU, SANACIJU I SKLADIŠTENJE OTPADA



POVRŠINE SAOBRAĆAJNE INFRASTRUKTURE



DETALJNI URBANISTIČKI PLAN

# HUMCI

PLAN, 2015.

*Odluka o donošenju Detaljnog urbanističkog plana "Humci"  
br. 01-030/15-391 (31.07.2015.godine)*




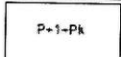




Skupština Prijestonice Cetinje  
Jovan Martinović, predsjednik

izvršni direktor MonteCEP-a:  
Saša Karajović, dipl.prostorni planer







	GRANICA I BROJ KATASTARSKE PARCELE
	GRANICA I BROJ URBANISTIČKE PARCELE
	POSTOJEĆA SPRATNOST OBJEKTA EVIDENTIRANA NA TERENU
	PLANIRANA SPRATNOST OBJEKTA
	REGULACIONA LINIJA
	GRAĐEVINSKA LINIJA
	OBJEKTI KOJI SE RUŠE
	DOSNIMLJENI OBJEKTI OD STRANE VLASNIKA PARCELE



## DETALJNI URBANISTIČKI PLAN

# HUMCI

PLAN, 2015.

*Odluka o donošenju Detaljnog urbanističkog plana "Humci"  
br. 01-030 / 15-391 (31.07.2015. godine)*

Skupština Prijestonice Cetinje  
Jovan Martinović, predsjednik

izvršni direktor MonteCEP-a:  
Saša Karađović, dipl. prostorni planer

CETINJE

## PLAN PARCELACIJE, REGULACIJE I NIVELACIJE

List br. 06

Razmjera 1 : 1 000







	OBUHVAAT PLANA
	GRANICA I BROJ KATASTARSKE PARCELE
	GRANICA I BROJ URBANISTIČKE PARCELE
	POSTOJEĆA SPRATNOST OBJEKTA EVIDENTIRANA NA TERENUJ
	PLANIRANA SPRATNOST OBJEKTA
	REGULACIONA LINJA
	GRADEVINSKA LINJA
	NIČNJAK
	PJEŠAČKA POVRŠINA
	BIKLIŠTIČKA STAZA
	NIVELACIONA TAČKA
	OBJEKTI KOJI SE RUŠE
	DOSMMLJENI OBJEKTI OD STRANE VLASNIKA PARCELE



DETALJNI URBANISTIČKI PLAN

# HUMCI

PLAN, 2015.

*Odluka o donošenju Detaljnog urbanističkog plana "Humci"  
br. 01-030/115-391 (31.07.2015. godine)*

Skupština Prijestonice Cetinje  
Jovan Martinović, predsjednik

Izvršni direktor MonstaCEP-a,  
Saša Kanelović, utol. prostorni planer

List br. 07

PLAN SAOBRAĆAJA

Razmjera 1 : 1 000




CETINJE

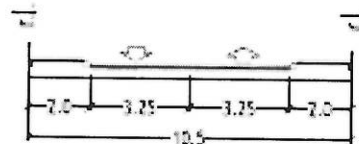
# POPREČNI PROFILI, R = 1 : 200

Regionalni put  
(gradska dionica)

1-1

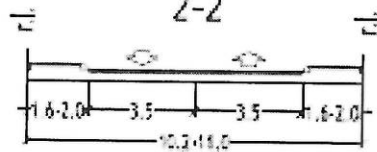


Sabirna ulica  
4-4

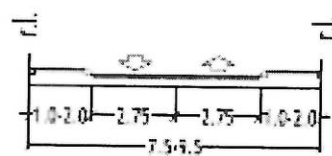


Regionalni put  
(gradska dionica)

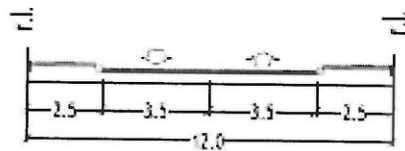
2-2



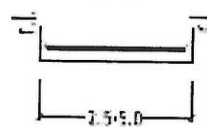
Pristupna ulica  
6-6



Glavna gradska ulica  
3-3




Kolsko-pješački prilaz  
8-8



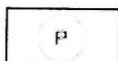






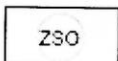
GRANICA OBUHVATA PLANA

POVRŠINE ZA PEJZAŽNO UREĐENJE JAVNE NAMJENE




PARK


POVRŠINE ZA PEJZAŽNO UREĐENJE OGRANIČENE NAMJENE



ZELENILO INDIVIDUALNIH STAMBENIH OBJEKATA

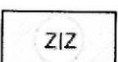


ZELENILO POSLOVNIH OBJEKATA

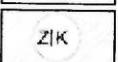


SPORTSKO - REKREATIVNE POVRŠINE


POVRŠINE ZA PEJZAŽNO UREĐENJE SPECIJALNE NAMJENE



ZELENILO INDUSTRIJSKIH ZONA



ZELENILO INFRASTRUKTURE



LINEARNO ZELENILO



DETALJNI URBANISTIČKI PLAN

# HUMCI

PLAN, 2015.

*Odluka o donošenju Detaljnog urbanističkog plana "Humci"  
br. 01-030/15-391 (31.07.2015. godine)*

Općina Prilestariće Četina  
Jovan Martinović, predsjednik

Izvršni direktor MoniCEP-a:  
Saša Karajović, dipl. prostorni planer

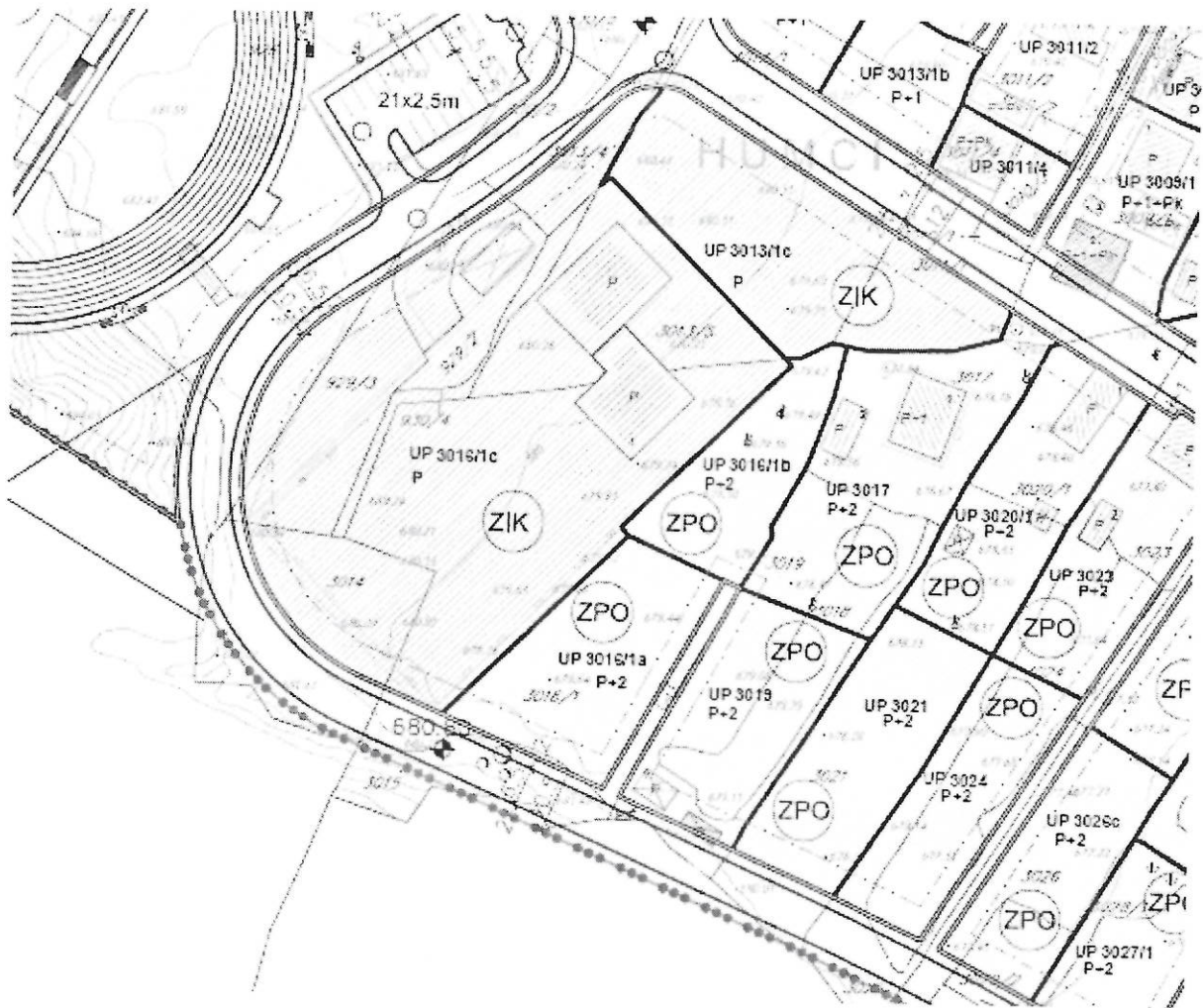
ČETINA

List br. **08**

## PLAN ZELENIH POVRŠINA

Razmjera 1 : 1 000





VODOSKABDIJEVANJE

	POSTOJEĆI VODOVOD VIŠEG REDA
	POSTOJEĆI VODOVOD
	POSTOJEĆI REZERVOAR
	POSTOJEĆE CRPNA STANICA
	PLANIRANI VODOVOD
	PLANIRANI REZERVOAR
	UKLJAPANJE VODOVODA

FEKALNA KANALIZACIJA

	POSTOJEĆI KANALIZACIONI VOD
	POSTOJEĆI PONOR - GLAVNI PONOR
	POSTOJEĆI KANALIZACIONI VOD VIŠEG REDA
	PLANIRANI KANALIZACIONI VOD
	PLANIRANI KANALIZACIONI VOD VIŠEG REDA
	SMJER ODVOĐENJA

ATMOSFERSKA KANALIZACIJA

	POSTOJEĆI MJEŠOVITI KOLEKTOR KOJI JE DIO
	PLANIRANE ATMOSFERSKE KANALIZACIJE
	PLANIRANA ATMOSFERSKA KANALIZACIJA



DETALJNI URBANISTIČKI PLAN

**HUMCI**

PLAN, 2015.

*Odluka o donošenju Detaljnog urbanističkog plana "Humci"  
br. 01-030 / 15-391 (31.07.2015. godine)*

Općinska Prilagodna Cetinje  
Jovan Marinković, predsjednik

Izvršni direktor MoniCEP-a:  
Saša Karićević, glavi prostorni planer



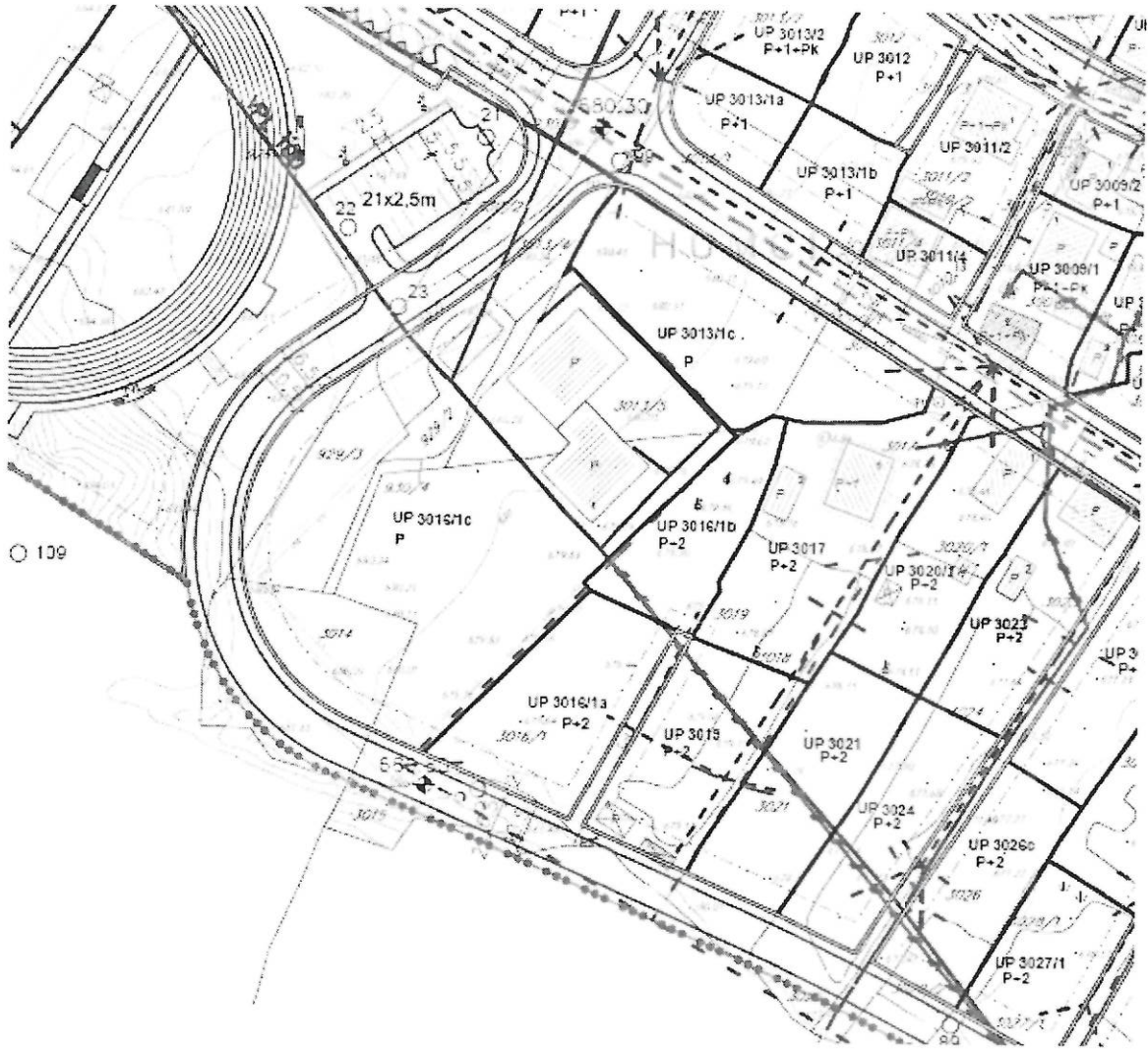
ETINJE











List br. **09**

**PLAN HIDROTEHNIČKE  
INFRASTRUKTURE**

Razmjera 1 : 1 000





	POSTOJEĆA TRANSFORMATORSKA STANICA
	PLANIRANA TRANSFORMATORSKA STANICA
	POSTOJEĆI ELEKTROVOD 35kv KOJI SE UKIDA
	POSTOJEĆI ELEKTROVOD 10kv KOJI SE UKIDA
	POSTOJEĆI ELEKTROVOD 110kv
	POSTOJEĆI ELEKTROVOD 35kv
	POSTOJEĆI ELEKTROVOD 10kv
	PLANIRANI ELEKTROVOD 35kv
	PLANIRANI ELEKTROVOD 10kv
	PLANIRANA SOLARNA ZONA



## DETALJNI URBANISTIČKI PLAN

# HUMCI

PLAN, 2015.

*Odluka o donošenju Detaljnog urbanističkog plana "Humci"  
br. 01-030/15-391 (31.07.2015.godine)*

Skupština Prijestonice Cetinje  
Jovan Martinović, predsjednik

Izvršni direktor MonteCEP-a:  
Saša Karajović, dipl. prostorni planer



CETINJE

List br. 10

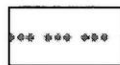
## PLAN ELEKTROENERGETSKE INFRASTRUKTURE

Razmjera 1 : 1 000

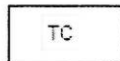










GRANICA OBUHVATA PLANA



POSTOJEĆA TELEFONSKA CENTRALA -  
KONCENTRATOR ELEKTRONSKIH KOMUNIKACIJA




POSTOJEĆA TRASA ZA ELEKTRONSKE KOMUNIKACIJE -  
KABLOVSKA KANALIZACIJA (TK VGD)



PLANIRANA TELEFONSKA CENTRALA -  
KONCENTRATOR ELEKTRONSKIH KOMUNIKACIJA



PLANIRANA TRASA ZA ELEKTRONSKE KOMUNIKACIJE -  
KABLOVSKA KANALIZACIJA (TK VGD)



PLANIRANO TK OKNO

1,2 .....38 - broj elektronskih komunikacionih okana - ukupno 38 TK okana  
dio okana označen po GUR Cetinje od br.150 - 169 i  
novoplanirana TK okna Humci oznaka 1h - 19h

2 PVC - 4 PVC - broj cijevi elektronske kablovske kanalizacije



## DETALJNI URBANISTIČKI PLAN

# HUMCI

PLAN, 2015.

*Odluka o donošenju Detaljnog urbanističkog plana "Humci"  
br. 01-030 / 15-391 (31.07.2015.godine)*

Skupština Priljestonice Cetinje  
Jovan Martinović, predsjednik

Izvršni direktor MontaCEP-a:  
Saša Karajović, dipl. prostorni planer



CETINJE

List br. 11

PLAN

ELEKTRONSKE KOMUNIKACIJE

Razmjera: 1 : 1 000

TC HUŃCI - planirana EK koncentracija  
zovezan za TC Bajica doličnim spojnim putem

