



CRNA GORA

MINISTARSTVO ODRŽIVOG RAZVOJA
I TURIZMA

DIREKTORAT ZA GRAĐEVINARSTVO

Direkcije za izdavanje

urbanističko-tehničkih uslova

Broj:1063-665/2

Podgorica, 20.02.2018. godine

„LUŠTICA BAY“ AD

TIVAT

Radovići b.b.


Dostavljaju se Urbanističko – tehnički uslovi broj 1063-665/2 od 20.02.2018. godine, za postavljanje privremenih objekata na lokacijama br.13.15, 13.19 i 13.20 u zahvatu Izmjena i dopuna Plana objekata privremenog karaktera u zoni morskog dobra u opštini Tivat za period 2016. - 2018. god.

Dostavljeno:

- Podnosiocu zahtjeva
- Direktorat za inspekcijski nadzor i licenciranje
- U spise predmeta
- a/a



URBANISTIČKO - TEHNIČKI USLOVI



1.	<p align="center">CRNA GORA</p> <p align="center">MINISTARSTVO ODRŽIVOG RAZVOJA I TURIZMA</p> <p>Broj:1063-665/2 Podgorica, 20.02.2018. godine</p>	 <p align="center">CRNA GORA</p> <hr/> <p align="center">MINISTARSTVO ODRŽIVOG RAZVOJA I TURIZMA</p>
2.	<p>Ministarstvo održivog razvoja i turizma na osnovu člana 222 Zakona o planiranju prostora i izgradnji objekata („Sl. list CG“ br. 64/17) i člana 116 Zakona o uređenju prostora i izgradnji objekata („Sl. list CG“ br. 40/10, 34/11, 47/11, 35/13, 39/13 i 33/14) i podnietog zahtjeva „LUŠTICA BAY“ AD iz Tivta, izdaje:</p>	
3.	<p>URBANISTIČKO-TEHNIČKE USLOVE za izradu tehničke dokumentacije</p>	
4.	<p>za postavljanje privremenih objekata na lokacijama br.13.15, 13.19 i 13.20 u zahvatu Izmjena i dopuna Plana objekata privremenog karaktera u zoni morskog dobra u opštini Tivat za period 2016. - 2018. god.</p>	
5.	PODNOŠILAC ZAHTJEVA:	„LUŠTICA BAY“ AD iz Tivta
6.	<p>POSTOJEĆE STANJE</p> <p>/</p>	
7.	<p>PLANIRANO STANJE</p>	
7.1.	<p>Namjena parcele odnosno lokacije</p>	
	<p>Lokacija 13.15 Crpna stanica sa gravitacionim kanalizacionim objektom, pristupnom saobraćajnicom i pratećom infrastrukturom predviđa se na kp 461 KO Nikovići, 446, 447 KO Nikovići, 1117/12, 1117/13 KO Radovići. Crpna stanica za otpadnu vodu je armirano betonski objekat dimenzija 12x8m sa pratećom infrastrukturuom – napojnim kablovima za el energiju, vodovod i kanalizaciju. Pristupna saobraćajnica do plaže i crpne stanice sa infrastrukturom, betonski kolovoz širine 3m i kameno položavanje, ograda od armiranog betona sa oblogom od kamena visine 80cm širine 30cm. PP cijevi u trupu pristupnog pješako kolskog puta DN315. Crpna stanica je P=120m² Kolektor je L=200m Pristupna saobraćajnica je L=200m, P=600m².</p>	

	<p>Lokacija 13.19 Sanitarni objekat predviđa se na kp 461 KO Nikovići. Toaleti su zidani objekti. Tuševi zidani ili monatažni. Kabine za presvlačenje montažne. Toaleti, kabine i tuševi su cca P=30m².</p> <p>Lokacija 13.20 Sanitarni objekat predviđa se na kp 461 KO Nikovići. Toaleti su zidani objekti. Tuševi zidani ili monatažni. Kabine za presvlačenje montažne. Toaleti, kabine i tuševi su cca P=30m².</p> <p>NAPOMENA: Lokacije 13.15, 13.19 i 13.20 će biti sastavni dio ovog Plana do usvajanja izmjena i dopuna DSL-a predmetne lokacije, odnosno privođenja lokacije namjeni.</p>
7.2.	<p>Pravila parcelacije</p> <p>Crpna stanica sa gravitacionim kanalizacionim objektom, pristupnom saobraćajnicom i pratećom infrastrukturom predviđa se na kp 461 KO Nikovići, 446, 447 KO Nikovići, 1117/12, 1117/13 KO Radovići.</p> <p>Sanitarni objekti (13.19 i 13.20) planirani su na kp 461 KO Nikovići.</p>
7.3.	<p>Građevinska i regulaciona linija, odnos prema susjednim parcelama</p> <p>/</p>
8.	<p>PREPORUKE ZA SMANJENJE UTICAJA I ZAŠTITU OD ZEMLJOTRESA, KAO I DRUGE USLOVE ZA ZAŠTITU OD ELEMENTARNIH NEPOGODA I TEHNIČKO-TEHNOLOŠKIH I DRUGIH NESREĆA</p> <p>Tehničkom dokumentacijom predvidjeti mjere zaštite od požara shodno propisima za ovu vrstu objekata. U cilju zaštite od elementarnih nepogoda postupiti u skladu sa Zakonom o zaštiti i spašavanju (»Službeni list CG«, br.13/07, 05/08, 86/09 i 32/11 i 54/16) i Pravilnikom o mjerama zaštite od elementarnih nepogoda (»Službeni list RCG«, br.8/93) i Zakonu o zapaljivim tečnostima i gasovima (»Službeni list CG«, br.26/10 i 48/15).</p> <p>Shodno članu 9 Zakona o zaštiti i zdravlju na radu („Službeni list CG“, br.34/14), pri izradi tehničke dokumentacije projektant koji u skladu sa propisima o uređenju prostora i izgradnji objekata izrađuje tehničku dokumentaciju za izgradnju, rekonstrukciju ili adaptaciju objekta, namijenjene za radne i pomoćne prostorije i objekte gdje se tehnološki proces obavlja na otvorenom prostoru, dužan je da predvidjeti propisane mjere zaštite na radu u skladu sa tehnološkim projektnim zadatkom. Pri izgradnji, rekonstrukciji ili rušenju objekta potrebno je izraditi Elaborat o uređenju gradilišta u skladu sa aktom nadležnog ministarstva shodno članu 10 Zakona o zaštiti i zdravlju na radu .</p>
9.	<p>USLOVI I MJERE ZAŠTITE ŽIVOTNE SREDINE</p>

	<p>Privremeni objekti se ne smiju postavljati na zelenim površinama. Poželjno ih je postavljati na neuređenim površinama koje bi na taj način bile oplemenjene. Privremeni objekti se ne smiju postavljati ako na bilo koji način ugrožavaju životnu sredinu (prekomjerna buka, štetna isparenja, opasni otpad i sl.). Na zaštićenom prirodnom dobru mogu se postavljati samo javni privremeni toaleti koji ne zagađuju okruženje redovno se održavaju, osim ako postoji mogućnost njihovog priključka na javni kanalizacioni sistem.</p> <p>Tehničkom dokumentacijom predvidjeti uslove i mjere za zaštitu životne sredine u skladu sa odredbama Zakona o procjeni uticaja na životnu sredinu („Službeni list CG“, br.80/05, 40/10, 73/10, 40/11, 27/13 i 52/16) i Zakonom za zaštitu prirode („Službeni list CG“, br.54/16) na osnovu urađene procjene uticaja na životnu sredinu. U slučajevima kada je potrebno izvršiti procjenu uticaja na životnu sredinu, uz zahtjev za izdavanje građevinske dozvole na glavni projekat investitor treba da dostavi Odluku o potrebi procjene uticaja na životnu sredinu, shodno članu 13 Zakona o procjeni uticaja na životnu sredinu.</p>
10.	USLOVI ZA PEJZAŽNO OBLIKOVANJE
	/
11.	USLOVI I MJERE ZAŠTITE NEPOKRETNIH KULTURNIH DOBARA I NJIHOVE ZAŠTIĆENE OKOLINE
	<p>Imajući u vidu da za predmetna zaštićena prirodna dobra u zoni morskog dobra nije izvršena revizija statusa, niti je izrađen Plan upravljanja u skladu sa smjericama iz PPPNMD, planiranje objekata privremenog karaktera i organizacija kupališta u zaštićenim područjima prirode kao i njihovo korišćenje vrši se u skladu sa opštim uslovima za zaštitu zaštićenih prirodnih dobara koji su dati u članu 39 Zakona o zaštiti prirode, i to: " Zaštićena područja mogu se koristiti u skladu sa studijom zaštite odnosno prostornim planom posebne namjene, planom upravljanja zaštićenog područja i na osnovu dozvola u skladu sa ovim zakonom.. Zabranjeno je korišćenje zaštićenih prirodnih dobara na način koji prouzrokuje: oštećenje zemljišta i gubitak njegove prirodne plodnosti; oštećenje površinskih ili podzemnih geoloških, hidrogeoloških i geomorfoloških vrijednosti; oštećenje morskih zaštićenih područja; osiromašenje prirodnog fonda divljih vrsta biljaka, životinja i gljiva; smanjenje biološke i predione raznovrsnosti; zagađivanje ili ugrožavanje podzemnih i površinskih voda." Na samom zaštićenom prirodnom dobru se ne mogu postavljati objekti trajnog karaktera, izvoditi radovi betoniranja, eksploatacije pijeska, uklanjanja vegetacije, izmjene obalne linije i strukturnog remodeliranja pješčane plaže. Izuzetak predstavljaju intervencije izgradnje rampi za pristup lica sa invaliditetom na planom definisanim lokacijama.</p> <p>Procjene uticaja na baštinu, koja uključuje studiju vizuelnog uticaja Definisane jasne i konzistentne protokola i kriterijuma za realizaciju i postavljanje, gradnju ili uređenja takvih sadržaja tako da budu funkcionalno kompatibilna sa lokacijom i da ne remete attribute izuzetne univerzalne vrijednosti.</p> <ul style="list-style-type: none"> • u posebno zaštićenim prirodnim i spomeničkim kulturnoistorijskim područjima kao i u okviru zaštićene okoline kulturnih dobara, ne predviđati one djelatnosti i objekte koji mogu narušiti posebnost takvih područja/kulturnih dobara;

	<ul style="list-style-type: none"> • novi privremeni objekti se ne smiju postavljati u zaštićenim prirodnim i kulturno historijskim područjima i u okviru zaštićene okoline kulturnih dobara, bez prethodne saglasnosti Uprave za zaštitu kulturnih dobara;
12.	USLOVI ZA LICA SMANJENE POKRETLJIVOSTI I LICA SA INVALIDITETOM
	/
13.	USLOVI ZA POSTAVLJANJE I GRADNJU POMOĆNIH OBJEKATA
	/
14.	USLOVI ZA OBJEKTE KOJI MOGU UTICATI NA BEZBJEDNOST VAZDUŠNOG SAOBRAĆAJA
	/
15.	USLOVI ZA OBJEKTE KOJI MOGU UTICATI NA PROMJENE U VODNOM REŽIMU
	<ul style="list-style-type: none"> • kod utvrđivanja urbanističkih uslova za privremene objekte posebno treba voditi računa o sanitarnom aspektu istih, o uslovima koje propisuju nadležna javna komunalna preduzeća (vodovod, kanalizacija, telekom i elektrodistribucija), kao i uslovima koji proizilaze iz Zakona o bezbjednosti hrane; • neophodno je predvidjeti uklanjanje svih montažnih toaleta nakon završetka sezone;
16.	MOGUĆNOST FAZNOG GRAĐENJA OBJEKTA
	/
17.	USLOVI ZA PRIKLJUČENJE NA INFRASTRUKTURU
17.1	Uslovi priključenja na elektroenergetsku infrastrukturu
	<p>Prilikom izrade tehničke dokumentacije potrebno je poštovati sljedeće preporuke EPCG:</p> <ul style="list-style-type: none"> • Tehnička preporuka za priključke potrošača na niskonaponsku mrežu TP-2 (II dopunjeno izdanje) • Tehnička preporuka – Tipizacija mjernih mjesta • Uputstvo i tehnički uslovi za izbor i ugradnju ograničavača strujnog opterećenja • Tehnička preporuka TP-1b - Distributivna transformatorska stanica DTS – EPCG 10/0.4 Kv
17.2	Uslovi priključenja na vodovodnu i kanalizacionu infrastrukturu
	U skladu sa uslovima JP „Vodovod i kanalizacija“ Tivat.

17.3	Uslovi priključenja na saobraćajnu infrastrukturu	
	Prema uslovima nadležnog Sekretarijata.	
17.4	Ostali infrastrukturni uslovi	
18.	POTREBA IZRADE GEODETSKIH, GEOLOŠKIH (GEOTEHNIČKIH, INŽENJERSKO-GEOLOŠKIH, HIDROGEOLOŠKIH, GEOMEHANIČKIH I SEIZMIČKIH) PODLOGA, KAO I VRŠENJA GEOTEHNIČKIH ISTRAŽNIH RADOVA I DRUGIH ISPITIVANJA	
	Prilikom izrade tehničke dokumentacije poštovati Pravilnik o načinu izrade, razmjeri i bližoj sadržini tehničke dokumentacije (Sl. list CG, br.23/14, 32/15 i 75/15). Tehničku dokumentaciju izraditi u skladu sa Pravilnikom o načinu obračuna površine i zapremine objekata (" Sl. List CG", br. 47/13).	
19.	POTREBA IZRADE URBANISTIČKOG PROJEKTA	
	/	
20.	ZA ZGRADE URBANISTIČKO-TEHNIČKI USLOVI SADRŽE I URBANISTIČKE PARAMETRE	
	Oznaka urbanističke parcele	
	Površina urbanističke parcele	
	Maksimalni indeks zauzetosti	
	Maksimalni indeks izgrađenosti	
	Bruto građevinska površina objekata (max BGP)	
	Maksimalna spratnost objekata	
	Maksimalna visinska kota objekta	
	Parametri za parkiranje odnosno garažiranje vozila	
	Smjernice za oblikovanje i materijalizaciju, posebno u odnosu na ambijentalna svojstva područja	Svojim oblikom i materijalizacijom privremeni objekti treba da su u što većoj mjeri usklađeni sa ambijentom , da su jednostavni i nenametljivi, da su izvedeni profesionalno i od kvalitetnih materijala;
	Uslovi za unapređenje energetske efikasnosti	

21.	DOSTAVLJENO: <ul style="list-style-type: none"> - Podnosiocu zahtjeva - Direktoratu za inspekcijski nadzor i licenciranje - U spise predmeta - a/a 	
22.	OBRAĐIVAČI URBANISTIČKO-TEHNIČKIH USLOVA:	Olja Femić Ljubica Božović
23.	OVLAŠĆENO SLUŽBENO LICE:	Milica Ćurić
24.	M.P. 	potpis ovlašćenog službenog lica 
25.	PRILOZI	
	- Grafički prilog iz planskog dokumenta	



IZMJENE I DOPUNE PLANA OBJEKATA PRIVREMENOG KARAKTERA U ZONI
MORSKOG DOBRA U OPŠTINI TIVAT ZA PERIOD 2016.-2018.GOD.
LOKACIJA BR.13 - OBLATNO

