



Crna Gora
Ministarstvo prostornog planiranja,
urbanizma i državne imovine

Adresa: IV Proleterske brigade broj 19
81000 Podgorica, Crna Gora
Tel: +382 20 446 200
Tel: +382 20 446 339

Broj: 06-333/24-8558/6

Podgorica, 10.10.2024. godine

POPOVIĆ NEBOJŠA

BAR
Ul. Jovana Tomaševića br.6

Dostavljaju se urbanističko-tehnički uslovi broj 06-333/24-8558/6 od 10.10.2024. godine, za građenje objekta na urbanističkoj parceli UP 11, zona C, u zahvatu Detaljnog urbanističkog plana „Ilino“ („Službeni list Crne Gore - opštinski propisi“, br. 32/09), u Baru.

MINISTAR
Slaven Radunović



Dostavljeno:

- Podnosiocu zahtjeva
- U spise predmeta
- Direkciji za inspekcijski nadzor
- a/a

Saglasna:

Marina Izgarević Pavićević, državna sekretarka

M. Pavićević

ODOBRILO:

Boško Todorović, v.d. generalnog direktora Direktorata
za građevinarstvo


B. Todorović

Obradila:

Branka Nikić, samostalna savjetnica I

B. Nikić

URBANISTIČKO - TEHNIČKI USLOVI

1.	<p>Broj: 06-333/24-8558/6 Podgorica, 10.10.2024. godine</p>	 <p>Crna Gora Ministarstvo prostornog planiranja, urbanizma i državne imovine</p>
2.	<p>Ministarstvo prostornog planiranja, urbanizma i državne imovine na osnovu člana 74 Zakona o planiranju prostora i izgradnji objekata ("Službeni list Crne Gore", br. 64/17, 44/18, 63/18, 82/20, 86/22, 04/23) i podnijetog zahtjeva Popović Nebojša iz Bara izdaje:</p>	
3.	<p>URBANISTIČKO-TEHNIČKE USLOVE za izradu tehničke dokumentacije</p>	
4.	<p>za izgradnju objekta na urbanističkoj parceli UP 11, zona C, u zahvatu Detaljnog urbanističkog plana „Iliino“ („Službeni list Crne Gore - opštinski propisi“, br. 32/09), u Baru.</p>	
5.	<p>PODNOŠILAC ZAHTJEVA:</p>	<p>Popović Nebojša iz Bara</p>
6.	<p>POSTOJEĆE STANJE</p> <p>Područje zahvata plana sa aspekta prirodnih uslova karakteriše:</p> <ul style="list-style-type: none"> • Ravan teren, prirodno blago pokrenut od sjeveroistoka ka jugozapadu, sa niskim nivoom podzemnih voda. • Rezultat izvršenih ispitivanja u regionu i na razmatranom lokalitetu pokazuju da će ovaj prostor biti izložen zemljotresima seizmičkog intenziteta IX stepena skale MCS iz čega proizilaze i odgovarajuće zakonske i druge obaveze da prilikom urbanističkog planiranja budu primjenjeni principi zemljotresnog inženjerstva tj. da se što više smanji seizmički rizik odnosno maksimalno ublaže posljedice zemljotresa. • Blaga nagnutost terena, relativno dobar sastav terena, povoljna nadmorska visina, povoljan položaj u odnosu na grad osnovne su karakteristike područja Iliino. • Klimatski uslovi su, kao i na cijeloj teritoriji grada vrlo povoljni. Bez obzira na to pri izgradnji fizičkih struktura u prostoru potrebno je voditi računa o nepovoljnim uticajima pri postavci i orijentaciji objekata. • Korito rijeke Željeznice (djelimično uređeno) predstavlja poseban prirodni marker cijelog grada Bara. <p>Prema kat.evidenciji Uprave za nekretnine PJ Bar evidentirano je: U Listu nepokretnosti 1307-prepis KO Novi Bar od 24.09.2024.god. je kat.parcela br.3862 kao dvorište pov.43m² i objekat br.1 pov.u osnovi 44m², kat.parc.br.3863/1 Dvorište pov.439m², objekat 1 porod.st.zgr.površine u osnovi 53m²,obj.br.2 por.st.zgr.pov.u osnovi 138m² i pomoćna zgr.pov.u osnovi 44m², kat.parc.3863/3 voćnjak 2.klase pov.8m², za objekte br.2 i 3 postoje upisani tereti objekti nisu izgrađeni u skladu sa zakonom;</p>	

	<p>U Listu nepokretnosti 2090-prepis KO Novi Bar od 24.09.2024.god je kat.parcela br.3863/2 kao voćnjak 2.klase pov.308m²;</p> <p>U Listu nepokretnosti 4179-prepis KO Novi Bar od 24.09.2024.god je kat.parcela br.3865/1 kao dvorište pov.500m², voćnjak 1.klase pov.323m², zgrada br.1 porodična st.zgr.pov.u osnovi 108m² i pomoćna zgrada obj.br.2 pov.u osnovi 12m², postoje upisani tereti objekti 1 i 2 nemaju dozvolu;</p> <p>U Listu nepokretnosti 813-izvod KO Novi Bar od 24.09.2024.god je kat.parcela br.3867/1 kao njiva 1.klase pov.1107m²;</p> <p>Prema grafičkom prilogu br.1 – <i>Geodetska podloga</i>, na predmetnoj lokaciji je evidentirana su postojeći objekti.</p> <p>Prije izgradnje objekta na predmetnoj lokaciji investitor ima obavezu da poruši postojeće objekte, radi izgradnje novog objekta.</p> <p>Za rušenje objekata, potrebno je da se vlasnik zahtjevom obrati nadležnom inspeksijskom organu, u skladu sa članom 113 Zakona o planiranju prostora i izgradnji objekata ("Službeni list Crne Gore", br. 64/17, 44/18, 63/18, 82/20, 86/22).</p>
7.	PLANIRANO STANJE
7.1.	Namjena parcele odnosno lokacije
	<p>Shodno grafičkom prilogu br. 9 „Plan namjena površina“ UP11 nalazi se u urbanističkoj zoni C sa planiranom namjenom stanovanje velikih gustina.</p> <p>U okviru višeporodničkog stanovanja srednjih i velikih gustina moguća je izgradnja slobodnostojećih objekata, objekata u prekinutom i neprekinutom nizu, prvenstveno namijenjenih stanovanju. Osim stambenih objekata, na površinama namijenjenim stanovanju mogu se graditi i različiti poslovni objekti koji ni na koji način ne ometaju osnovnu namjenu i koje služe svakodnevnim potrebama stanovnika područja, objekti za poslovne djelatnosti koje se mogu obavljati u stanovima, kao i ugostiteljski objekti i objekti za smještaj, objekti za kulturu, zdravstvo i sport i ostali objekti društvenih djelatnosti koje služe potrebama stanovnika područja. Navedene djelatnosti mogu biti zastupljene i u objektima turističkog stanovanja, po pravilu u prizemnim ili nižim spratnim etažama. Izuzetno, poslovni sadržaji kod kojih poseban značaj ima ostvarivanje atraktivnih vizura, mogu se predvidjeti i na najvišim etažama objekata.</p> <p>Sve urbanističke parcele u okviru zona definisane su za određene namjene tako da je cjelokupan prostor podjeljen po funkcijama koje se na njemu odvijaju. Pojedinačne namjene za parcele date su kroz posebne uslove za uređenje prostora sa numeričkim pokazateljima i u grafičkim priložima. Planirane namjene su pretežne a ne isključive, što znači da podrazumijevaju i postojanje drugih, komplementarnih namjena. Detaljna namjena površina određena je ovim dokumentom kao pretežna namjena i prikazana u grafičkom prilogu broj 9 „Plan namjene površina“.</p>
7.2.	Pravila parcelacije
	<p>UP 11 zona C sastoji se od djelova kat.parcela 3863/2, 3864/1, 3867/1, 3865/1, 3863/1, 3862 i 3863/3 KO Novi Bar u zahvatu Detaljnog urbanističkog plana „Iino“, u Baru.</p> <p>Nova parcelacija je predstavljena u grafičkom prilogu br. 7 - <i>Plan parcelacije</i>. Prostor Plana je podjeljen na zone, unutar kojih je planirana izgradnja, rekonstrukcija, dogradnja ili nadogradnja objekata u okviru ili na dijelu urbanističke parcele koja je određena jednom, više ili dijelom katastarske parcele.</p>

Prilikom komasacije kada se udružuju dvije ili više urbanističkih parcela, dio ili jedna cijela urbanistička parcela može se privesti namjeni parking prostora u funkciji planiranog objekta. Takođe, na zahtjev vlasnika, urbanistička parcela u neposrednoj blizini planiranog objekta ili u okviru zone može se privesti namjeni parking prostora isključivo u funkciji tog objekta i kao takva se ne može koristiti u druge svrhe.

Urbanističke parcele unutar zona su geodetski definisane u grafičkom prilogu *Plan parcelacije*. Kada se urbanistička parcela, koja je već određena ovim Planom, ne podudara sa postojećom katastarskom parcelom (ili parcelama), kao i u drugim opravdanim slučajevima kada je potrebno izvršiti manje usklađivanje urbanističke parcele sa zemljišno-knjižnim ili katastarskim stanjem, opštinski organ uprave nadležan za poslove uređenja prostora može izvršiti usklađivanje urbanističke parcele sa zemljišno-knjižnim ili katastarskim stanjem, prilikom izdavanja urbanističko-tehničkih uslova.

Zone urbanističkih parcela u stvari predstavljaju urbanističke blokove ovičene saobraćajnicama, prirodnim barijerama ili vodenim tokovima koji zadovoljavaju uslove izgradnje propisane lokalnim planskim dokumentom. Urbanističkim parcelama u okviru zone je obezbijedjen pristup s gradske saobraćajnice ili javnog puta. Površina i oblik formiranih urbanističkih parcela omogućava optimalne uslove za izgradnju i korišćenje prostora u skladu sa lokalnim planskim dokumentom. Unutar zona identifikovane su pristupne površine do svake pojedinačne urbanističke parcele, koje će kao takve funkcionisati dok za to postoji potreba, odnosno dok ne dođe do urbane rekonstrukcije u mjeri da postojeće pristupne površine izgube smisao i budu zamijenjene novim rješenjima.

Koordinate tačaka urbanističke parcele UP 11

C56 6591286.49 4663556.29
C57 6591278.29 4663563.63
C65 6591300.59 4663587.47
C66 6591324.57 4663562.68
C71 6591303.46 4663541.40
C72 6591294.15 4663549.43

Članom 13 Pravilnika o načinu izrade, razmjeri i bližoj sadržini tehničke dokumentacije („ Službeni list Crne Gore”, br.44/18), propisano je da tehnička dokumentacija sadrži elaborat parcelacije po planskom dokumentu.

7.3. Građevinska i regulaciona linija, odnos prema susjednim parcelama

Uslovi za regulaciju i nivelaciju

1. Regulaciona linija

Regulaciona linija je definisana osovinom saobraćajnica kao linija koja dijeli javnu površinu od površina namjenjenih za druge namjene.

2. Građevinska linija

Građevinska linija se utvrđuje ovim planom u odnosu na regulacionu liniju kao linija na, iznad i ispod površine zemlje i vode, definisana grafički i numerički, do koje je dozvoljeno građenje. Planom se može za pojedine urbanističke parcele - blokove definisati minimum jedna jedinstvena građevinska linija, dvije ili tri. Građevinska linija koja je orijentisana prema javnoj površini mora biti prikazana grafički i opisno dok građevinske linije prema susjednim parcelama mogu biti definisane opisno (kao odstojanja u odnosu na susjedne objekte ili granicu pripadajuće parcele) ili grafički. Planskim dokumentom je definisana kao linija na kojoj se mora ili do koje se može graditi.

3. Urbanistička parcela

Urbanistička parcela je dio prostora formiran na osnovu plana parcelacije ili smjernica koje se utvrđuju planskim dokumentom, a koji obuhvata jednu ili više katastarskih parcela ili njihovih djelova i koji zadovoljava uslove izgradnje propisane

lokalnim planskim dokumentom; Na urbanističku parcelu mora se obezbijediti pristup s gradske saobraćajnice ili javnog puta. Urbanistička parcela mora imati površinu i oblik koji omogućava izgradnju i korišćenje parcele u skladu sa lokalnim planskim dokumentom (lokacija, blok, zona). Kod utvrđivanja bloka, odnosno zone, preporučuje se utvrđivanje urbanističke parcele prema regulaciji saobraćajnica, vodotokova i sličnih postojećih ili planiranih objekata.

Opšti urbanističko-tehnički uslovi za izgradnju novih objekata

- Novi objekti se planiraju na slobodnim prostorima unutar zone na jednoj ili više urbanističkih parcela, kao rubne fizičke strukture ili slobodostojeći objekti. Na osnovu regulacione i građevinske linija prema ulici ili javnoj površini odredit će se položaj i gabariti objekata, unutrašnji kolsko pješački saobraćaj, slobodni prostori, parkinzi i zelene površine.
 - Objekti mogu biti postavljeni na građevinskoj parceli:
 - 1) u neprekinutom nizu - objekat na parceli dodiruje obe bočne linije građevinske parcele;
 - 2) u prekinutom nizu - objekat dodiruje samo jednu bočnu liniju građevinske parcele;
 - 3) kao slobodnostojeći - objekat ne dodiruje ni jednu liniju građevinske parcele;
 - 4) kao poluatrijumski - objekat dodiruje tri linije građevinske parcele.
 - Oblik i površine gabarita objekata će se definisati tehničkom dokumentacijom i mogu se prilagođavati potrebama investitora ukoliko se poštuju striktno zadati urbanistički parametri:
 - Regulaciona i građevinska linija i propisana udaljenost od susjednih parcela.
 - Međusobna udaljenost objekata koji se grade u prekinutom nizu, iznosi najmanje polovinu visine višeg objekta, osim slobodnostojecih višespratnica. Udaljenost se može smanjiti na četvrtinu ako objekti na naspranim bočnim fasadama ne sadrže otvore na prostorijama za stanovanje (kao i ateljeima i poslovnim prostorijama). Ova udaljenost ne može biti manja od 4,00 m ako jedan od zidova objekta sadrži otvore za dnevno osvetljenje. Pored navedenih uslova višespratni slobodnostojeci stambeni objekat ne može zaklanjati direktno osunčanje drugom objektu više od polovine trajanja direktnog osunčanja.
 - Optimalna veličina urbanističke parcele odnosno lokacije je 400 odnosno 600 m² površine, a širina uličnog fronta parcele 20 odnosno 40 m.
 - Indeks zauzetosti Si i indeks izgrađenosti Kiz urbanističke parcele, kao i svi propisi iz građevinske regulative;
 - u područjima pretežne namjene centralnih funkcija i turističkih kompleksa spartnost objekata, Si i Kiz mogu biti veći od propisanih, ali na osnovu uslova utvrđenih urbanističkim projektom pribavljenim po pravilu putem konkursa.
 - Izgradnja podruma i suterena je ispod svih objekata dozvoljena, ali nije obaveza. Etaže ispod kote prizemlja tretiraju se kao suterenski i podrumski prostori i ne ulaze u proračun dozvoljene bruto površine objekta. Ukoliko se u suterenskoj ili podrumskoj etaži planiraju garažni prostori, gabarit podzemne etaže može biti veći od gabarita objekta, ali pod uslovom da se njenom izgradnjom ne ugrožavaju susjedni objekti ni parcele. Ukoliko je krov podzemne garaže ozelenjen i parterno uređen njen gabarit ne ulazi u proračun procenta zauzetosti parcele, već se smatra uređenom zelenom površinom.
 - Krovovi objekata su kosi ili ravni, krovni pokrivači adekvatni nagibu.
 - Iskazane bruto građevinske površine date u tabelama predstavljaju maksimalne i minimalne vrijednosti.
 - U oblikovnom smislu novi objekti treba da budu uklopljeni u ambijent i to sa kvalitetnim materijalima i savremenim arhitektonskim rješenjima.
 - U projektovanju objekata koristiti savremene materijale i likovne izraze.
- Parkiranje ili garažiranje vozila rješavati u okviru parcele po normi stanovanje 1 – 1.2 PM / 1 stambenoj jedinici; trgovina 20-40 PM / 1000 m²; poslovanje – 10 PM

/1000 m². Parkiranje rješavati u okviru urbanističke parcele. Ukoliko to nije moguće, važe pravila data u poglavlju: Saobraćaj – parkiranje i Uslovi za parcelaciju.

Urbanističko-tehnički uslovi za izgradnju objekata kolektivnog stanovanja za veliku gustinu stanovanja

- U okviru višeporodičnog stanovanja velikih gustina moguća je izgradnja slobodnostojećih, objekata u prekinutom i u neprekinutom nizu.

- Optimalna veličina parcela namjenjenih za izgradnju novih objekata za ovu namjenu je 600 m²

- Minimalna udaljenost novog objekta od granice susjedne urbanističke parcele iznosi četvrtinu visine objekta, ali ne može biti manja od 5 m, ako zidovi sadrže otvore za dnevno osvjetljenje na prostorijama za stanovanje. Ukoliko zidovi ne sadrže otvore za dnevno osvjetljenje na prostorijama za stanovanje (kao i ateljeima i poslovnim prostorijama) ova udaljenost se može smanjiti na jednu osminu visine objekta, ali ne može biti manja od 3 m. Izuzetno ova udaljenost može biti 3 m ako se parcela graniči sa gradskim zelenim neizgrađenim površinama. Na ovaj način se obezbjeđuje optimalan odnos između objekata u pogledu insolacije i obrušavanja.

- Međusobna udaljenost objekata koji se grade u prekinutom nizu, iznosi najmanje polovinu visine višeg objekta, osim slobodnostojećih višespratnica. Udaljenost se može smanjiti na četvrtinu ako objekti na naspramnim bocnim fasadama ne sadrže otvore na prostorijama za stanovanje (kao i ateljeima i poslovnim prostorijama). Ova udaljenost ne može biti manja od 4,00 m ako jedan od zidova objekta sadrži otvore za dnevno osvjetljenje. Pored navedenih uslova višespratni slobodnostojeći stambeni objekat ne može zaklanjati direktno osunčanje drugom objektu više od polovine trajanja direktnog osunčanja.

- Izuzetno, objekat može biti postavljen na manjoj udaljenosti ili na samoj granici urbanističke parcele ukoliko zidovi ne sadrže otvore za dnevno osvjetljenje na prostorijama za stanovanje i ako vlasnik, odnosno korisnik susjedne parcele to prihvati pismenim odobrenjem (saglasnošću).

- Kod izdavanja urbanističko tehničkih uslova osnovni pristup je da jedna, više ili dio katastarskih parcela čini urbanističku parcelu, koja je namjenjena za izgradnju objekata pod uslovom da ima obezbijeđen kolski pristup sa javne saobraćajnice.

- Planirana spratnost i gabariti novih objekata su uslovljeni indeksom izgrađenosti (Kiz) i indeksom zauzetosti (Si) urbanističke parcele.

- Indeksi izgrađenosti i zauzetosti za ovu namjenu se definišu u rasponu Kiz 1.5 - 4.2, a Si 40% - 75%.

- Princip uređenja zelenila u okviru urbanističke zone je dat u Uslovima za ozelenjavanje, a detaljna razrada je ostavljena vlasnicima;

- Visinska regulacija je izvedena iz planom propisanih urbanističkih parametara;

- Kod objekata kod kojih je moguća izgradnja podrumске etaže kotu poda prizemlja postaviti na visinu približno 1,40 m od kote pristupne saobraćajnice ukoliko je predviđena kao prostor za odlaganje, a ukoliko je predviđeno parkiranje u podrumskoj i suterenskoj etaži kotu odrediti idejnim projektom prema tehničkim normativima u skladu sa zakonskim odredbama.

- Materijalizacija objekata treba da bude u skladu sa njihovom namjenom, imajući u vidu elemente racionalne i brze gradnje uz primjenu adekvatne arhitektonske plastike na kubusima jednostavnih geometrijskih formi, pa pored ostalog podrazumijeva:

- Primjenu savremene tehnologije gradnje elemenata kao glavnog arhitektonskog i konstruktivnog sklopa u tehnologiji montaže i polumontaže;

- Primjena svih elemenata dobrih fizičkih karakteristika kao preduslova zaštite od nepovoljnih klimatskih uticaja.

- Obrada fasada u savremenom tretmanu uz primjenu ventilisanih fasada ili sendvič elemenata – zidovi ispune odnosno konstrukcije za fino obrađenim fasadnim platnima.

- Primjena arhitektonske plastike i boje u vidu betonskih reljefa, atika i ograda.

Posebni urbanističko-tehnički uslovi za izgradnju objekata višeporodičnog stanovanja sa djelatnostima velikih i srednjih gustina stanovanja

Djelatnosti koje se mogu organizovati u prizemljima ovih objekata su: trgovina, zanatstvo, poslovanje, ugostiteljstvo, usluge, sa svim podpodjelama. Nisu dozvoljene one djelatnosti koje ugrožavaju okolinu bukom i zagañenijima ili koje svojim funkcionisanjem ugrožavaju namjenu stanovanja.

• Najmanje 50% površine prizemlja u planiranim objektima kolektivnog stanovanja sa djelatnostima mora biti namjenjeno djelatnostima.

• U zavisnosti od namjene urbanističkog bloka u kome se objekat planira zavisice i osnovni urbanistički parametri kao što su Kiz i Si.

• Za ove objekte važe svi UTU-i dati u prethodnim poglavljima koja se odnose na višeporodično stanovanje velikih i višeporodično stanovanje srednjih gustina;

• Visinska regulacija je izvedena iz planom propisanih urbanističkih parametara;

• Materijalizacija objekata treba da bude u skladu sa njihovom namjenom, imajući u vidu elemente racionalne i brze gradnje uz primjenu adekvatne arhitektonske plastike na kubusima jednostavnih geometrijskih formi, pa pored ostalog podrazumijeva:

- Primjenu savremene tehnologije gradnje elemenata kao glavnog arhitektonskog i konstruktivnog sklopa u tehnologiji montaže i polumontaže;

- Primjena svih elemenata dobrih fizičkih karakteristika kao preduslova zaštite od nepovoljnih klimatskih uticaja.

- Obrada fasada u savremenom tretmanu uz primjenu ventilisanih fasada ili sendvič elemenata – zidovi ispune odnosno konstrukcije za fino obrađenim fasadnim platnima.

- Primjena arhitektonske plastike i boje u vidu betonskih reljefa, atika i ograda.

Koordinate tačaka građevinskih linija

G107 6591334.72 4663535.76

G111 6591268.00 4663606.13

Prilikom izrade tehničke dokumentacije poštovati :

•Pravilnik o načinu izrade i sadržini tehničke dokumentacije za građenje objekta („Službeni list Crne Gore”, br. 44/18, 43/19).

•Pravilnik o načinu obračuna površine i zapremine zgrade („Službeni list Crne Gore”, br. 60/18).

•Pravilnik o izmjenama Pravilnika o uslovima za izradu tehničke dokumentacije za stambenu zgradu (“Službeni list Crne Gore”, br. 113/23 od 15.12.2023)

8.

PREPORUKE ZA SMANJENJE UTICAJA I ZAŠTITU OD ZEMLJOTRESA, KAO I DRUGE USLOVE ZA ZAŠTITU OD ELEMENTARNIH NEPOGODA I TEHNIČKO-TEHNOLOŠKIH I DRUGIH NESREĆA

Uslovi i mjere zaštite od elementarnih i drugih većih nepogoda i uslovi od interesa za odbranu

S obzirom na visoku seizmičnost prostora, pri projektovanju i izvođenju objekata moraju se uzeti u obzir slijedeće preporuke:

• Način fundiranja treba birati u skladu sa rezultatima geomehaničkih istraživanja i projektnih faktora seizmičnosti.

• Pri odabiru konstruktivnog sistema, prednost treba dati krućim, manje fleksibilnim

sistemima sačinjenim od armirano betonskih zidova i skeleta ukrućenih zidovima ili jezgrima od armiranog betona koji preuzimaju horizontalnu seizmičku silu. Skeletni sistemi bez zidova za ukrućenje nisu poželjni.

Bez obzira na izbor konstrukcije tavaničnim konstrukcijama treba posvetiti posebnu pažnju. One moraju biti monolitne, odnosno sposobne da prenesu inercijalne sile i rasporede ih na nenoseće elemente.

U skladu sa Zakonom o odbrani ("Sl. list SRJ", br.67/93) radi se poseban Prilog mjera zaštite od elementarnih i drugih većih nepogoda i uslovi od interesa za odbranu. Prilogom mjera zaštite definišu se potrebe i uslovi zaštite ljudi i materijalnih dobara u slučaju rata i neposredne ratne opasnosti.

Osnovna mjera civilne zaštite je izgradnja skloništa u skladu sa Pravilnikom o tehničkim normativima za izgradnju skloništa („Sl. list SFRJ“, br. 55/83)

U cilju zaštite od elementarnih nepogoda postupiti u skladu sa Zakonom o zaštiti od elementarnih nepogoda („Sl. list RCG“, br. 57/92) i Pravilnikom o mjerama zaštite od elementarnih nepogoda („Sl. list RCG“ br. 8/93).

Tehničkom dokumentacijom predvidjeti **mjere zaštite od požara** shodno propisima za ovu vrstu objekata. U cilju zaštite od elementarnih nepogoda postupiti u skladu sa Zakonom o zaštiti i spašavanju („Službeni list CG“, br.13/07, 05/08, 86/09 i 32/11 i 54/16, 146/21 i 3/23) i Pravilnikom o mjerama zaštite od elementarnih nepogoda („Službeni list RCG“, br.8/93) i Zakonu o zapaljivim tečnostima i gasovima („Službeni list CG“, br.26/10 i 48/15).

Shodno članu 9 Zakona o zaštiti i zdravlju na radu („Službeni list CG“, br.34/14), pri izradi tehničke dokumentacije projektant koji u skladu sa propisima o uređenju prostora i izgradnji objekata izrađuje tehničku dokumentaciju za izgradnju, rekonstrukciju ili adaptaciju objekta, namijenjene za radne i pomoćne prostorije i objekte gdje se tehnološki proces obavlja na otvorenom prostoru, dužan je da predvidjeti propisane mjere zaštite na radu u skladu sa tehnološkim projektnim zadatkom. Pri izgradnji, rekonstrukciji ili rušenju objekta potrebno je izraditi Elaborat o uređenju gradilišta u skladu sa aktom nadležnog ministarstva shodno članu 10 Zakona o zaštiti i zdravlju na radu.

U cilju obezbjeđenja zaštite od požara primjeniti mjere propisane sljedećim zakonima i propisima:

- Zakon o zaštiti i spašavanju („Službeni list CG“, br.13/07, 05/08, 86/09 i 32/11)

Pravilnici:

- Pravilnik o tehničkim normativima za hidrantsku mrežu za gašenje požara („Službeni list SFRJ br.30/91)

- Pravilnik o tehničkim normativima za pristupne puteve, okretnice i uređene platforme za vatrogasna vozila u blizini objekata povećanog rizika od požara („Službeni list SFRJ“, br.8/95)

- Pravilnik o tehničkim normativima za zaštitu visokih objekata od požara („Službeni list SFRJ“, br.7/84)

- Pravilnik o tehničkim normativima za zaštitu skladišta od požara i eksplozija („Službeni list SFRJ“, br.24/87)

- Pravilnik o izgradnji postrojenja za zapaljive tečnosti i o uskladištenju i pretakanju zapaljivih tečnosti („Službeni list SFRJ“, br.20/71, 23/71)

- Pravilnik o izgradnji stanica za snabdijevanje gorivom motornih vozila i o uskladištenju i pretakanju goriva („Službeni list SFRJ“, br.27/71)

- Pravilnik o izgradnji postrojenja za tečni naftni gas i o uskladištenju i pretakanju tečnog naftnog gasa („Službeni list SFRJ“, br.24/71, 26/71)

Mjere zaštite na radu

Pri izgradnji, rekonstrukciji ili rušenju objekta potrebno je izraditi Elaborat o uređenju gradilišta u skladu sa aktom nadležnog ministarstva shodno članu 10 Zakona o zaštiti i zdravlju na radu („Službeni list CG“, br.34/14 i 044/18),

Zaštita od zemljotresa

Budući prostorni razvoj i izgradnja biće prilagođeni uslovima seizmičkog rizika. Uspostaviće se i ojačati sistem za upravljanje seizmičkim rizikom; ovaj sistem obuhvata identifikaciju elemenata seizmičkog rizika, istraživanje i utvrđivanje osjetljivosti ovih elemenata, kontrolu seizmičkog urbanog planiranja, projekata i izgradnje, uspostavljanje sistema za sveobuhvatnu spremnost na djelovanje u slučaju zemljotresa, kao i podizanje društvene svijesti po pitanju seizmičkog rizika.

Osnovne oblasti integralnog pristupa smanjenju seizmoloških rizika su:

- Definisane seizmološkog rizika i njegovog prihvatljivog nivoa.
- Aseizmičko projektovanje i izgradnja zgrada i infrastrukturnih sistema.
- Prostorno – urbanističko planiranje u seizmološkim uslovima
- Ublažavanje seizmičkog rizika kroz zakonodavna i institucionalno-organizaciona prilagođavanja
- Pripremljenost za zemljotrese u širem i savremenom smislu te riječi.
- Upotreba integrisanog informacionog sistema sa bazom podataka o prostoru i razvijenim područjima (poput GIS-a).

Smjernice za aseizmičko projektovanje

Polazeći od osobina seizmičnosti područja, predloženih urbanističkih rješenja, odredaba postojećih propisa, date su preporuke za arhitektonsko projektovanje, koje treba primijeniti kao dio neophodnih mjera zaštite od posledica zemljotresa, a u sklopu ukupnih mjera treba da doprinesu što cjelovitijoj zaštiti prostora.

Preporuke za planiranje i projektovanje aseizmičkih objekata predstavljaju dalju razradu preporuka za urbanističko planiranje i projektovanje i njihovu konkretizaciju, povezujući se sa njima u procesu projektovanja: zaštita ljudskih života kao minimalni stepen sigurnosti kod aseizmičkog projektovanja, zaštita od djelimičnog ili kompletnog rušenja konstrukcija za vrlo jaka seizmička dejstva i minimalna oštećenja za slabija i umjereno jaka seizmička dejstva.

Na osnovu opštih principa projektovanja aseizmičkih konstrukcija preporučuje se sljedeće:

- na predmetnom području moguća je gradnja objekata različite spratnosti uz primjenu svih standardnih građevinskih materijala za konstrukcije i oblikovanje objekata.
- mogu biti zastupljeni najrazličitiji konstruktivni sistemi.
- kod zidnih konstrukcija preporučuje se primjena zidarije, ojačane sa horizontalnim serklažima i armirane zidarije različitog tipa.
- pored ramovskih armirano-betonskih konstrukcija može biti primijenjena izgradnja objekata ramovskih konstruktivnih sistema ojačanih sa armirano-betonskim dijafragmama (jezgrima), kao i konstrukcija sa armirano-betonskim platnima.
- kod primjene prefabrikovanih armirano-betonskih konstrukcija preporučuje se primjena monolitnih veza između elemenata konstrukcije.
- preporučuje se primjena dovoljno krutih međuspratnih konstrukcija u oba ortogonalna pravca, koje treba da obezbijede distribuciju seizmičkih sila u elementima konstrukcije prema njihovim deformacionim karakteristikama.
- moguća je primjena najrazličitijih materijala i elemenata za ispunu. Prednost imaju lake prefabrikovane ispune, koje bitno ne utiču na ponašanje osnovnog konstruktivnog sistema. Ukoliko se primjenjuje kruta i masivna ispunja (opeka ili blokovi najrazličitijeg tipa) treba uzeti u obzir uticaj ispune na osnovni konstruktivni sistem.

Proračune raditi na IX stepen seizmičkog inteziteta po MCS skali. Objekat mora biti izgrađen prema važećim propisima za građenje u seizmičkim područjima. Za potrebe proračuna koristiti podatke Zavoda za hidrometeorologiju o klimatskim i hidrometeorološkim karakteristikama u zoni predmetne lokacije.

Klimatske karakteristike

Temperatura vazduha

Srednja godišnja temperatura vazduha u okviru opštine Bar kreće se između 8° C na visinama preko 1200 mnv do 16°C na 1 mnv kraj morske obale. Tereni oko 300 do 400 metara visine imaju srednju godišnju temperaturu od 14°C, temperaturu od 12°C imaju tereni između 600 i 700 mnv i od 10°C tereni preko 1000 mnv. Zona grada Bara, a zatim i primorje do oko 200-300 metara apsolutne visine karakterišu najmanje temperaturne amplitude, kao i najblaži klimatski uslovi.

Vlažnost vazduha

Srednja godišnja relativna vlažnost vazduha u uskom priobalju Jadranskog mora ima vrijednost od oko 70%. Tokom januara srednja relativna vlažnost vazduha na prostorima do oko 200 do 300 metara je nešto manje od 70%.

Padavine

U prosjeku se u primorskom dijelu Opštine do 200 metara apsolutne visine izlučuje do 1500 milimetara padavina. U toplijem periodu godine (april - septembar) izluči se oko 400 do preko 800 mm padavina, a u hladnijem periodu (oktobar -mart) 1000 do 2000 mm padavina. Padavine se uglavnom izlučuju u vidu kiše, a retko u vidu snijega (i to uglavnom na planinskim terenima). Period sa srednjim godišnjim brojem dana sa padavinama do 1,00 lit / m² traje od 80 do 120 dana.

Osunčanost

Nalazeći se na krajnjem južnim djelovima Jadranskog primorja neposredno uz more, opština Bar se odlikuje vrlo dugim trajanjem osunčavanja. Na ovo, osim toga, utiče i postojeći reljef u okviru Opštine Bar i reljef širih prostora južnog dijela Crne Gore. Planinski vijenac Velja Trojica-VrsutaRumija-Meñurječka planina najvećim dijelom ima visinu od oko 1000 metara, što znači da su vazдушna strujanja iznad ovih visina neometana prirodnim preprekama, što ima za posljedicu manju oblačnost i veće trajanje osunčanosti. Ovakvi uslovi omogućavaju da se trajanje osunčanosti kreće preko 2500 časova ili prosječno dnevno oko 7 časova.

Vjetrovitost

Primorski djelovi teritorije Opštine izloženi su u većoj mjeri vjetrovima sa juga i sa Jadranskog mora. U svim djelovima Opštine osjećaju se vazдушna strujanja iz svih pravaca, izmjenjena po pravcu i jačini postojećim prirodnim ograničenjima. U primorskom dijelu Opštine najveću jačinu i čestinu javljanja ima levant, vjetar iz sjeveroistočnog pravca. Znatno manju čestinu imaju vjetrovi iz ostalih pravaca: pulenat iz pravca zapada, maestral iz pravca sjeverozapada, jugo iz pravca juga i jugoistoka i tramontana (bura) iz pravca sjevera. Grad Bar se odlikuje najvećom čestinom javljanja vjetra iz pravca severoistoka i istok - severoistoka (39%), tišina-bez vjetra (5,2%), zapadnog i zapad – jugozapadnog vjetra (15%) i sjevernog i sjever – sjeveroistočnog vjetra (14%), dok su najreñi vjetrovi iz pravca sjeverozapad i sjever – sjeverozapad (1,3%). Vjetrovi sa kopna prema moru češći su u zimskom periodu, a u suprotnom smjeru u ljetnjem periodu.

9. USLOVI I MJERE ZAŠTITE ŽIVOTNE SREDINE

Tehničkom dokumentacijom predvidjeti uslove i mjere za zaštitu životne sredine u skladu sa odredbama Zakona o procjeni uticaja na životnu sredinu („Službeni list CG“, br.75/18) i Zakonom za zaštitu prirode („Službeni list CG“, br.54/16 i 18/19) na osnovu urađene procjene uticaja na životnu sredinu.

Akt Agencije za zaštitu životne sredine broj 03-D-3601/2 od 25.09.2024.godine

Zelenilo kolektivnog stanovanja

Ova kategorija se može posmatrati još i kao kategorija blokovskog zelenila s obzirom da se radi o grupi stambenih blokova u kojima se planira naseljavanje velikog broja stanovnika. Osnovni principi ozelenjavanja zasnivaju se na ekološko estetskim kriterijumima, među kojima najveći značaj ima pravilan smještaj onih elemenata koji utiču na zaštitu od okolnih zagađujućih faktora.

- Prema smjernicama iz GUP-a u okviru stambenih blokova neophodno je obezbijediti 30% zelenih površina.
- U unutrašnjosti bloka podižu se grupe zelenila sa posebnom namjenom npr. prostori za igru najmlađih, prostor za igru i sport kao i površine za pasivan odmor stanovnika bloka sa klupama za odmor, česnama i sl.
- Staze unutar bloka su obično krivolinijske, izvedene u pejzažnom stilu, a gustim i visokim grupama drveća poželjno je maskirati pojedine jednolične obrise građevina. Neophodno je takođe voditi računa da se obezbijedi dovoljan priliv svjetlosti u unutrašnjost bloka. Mikroklimatske razlike između osunčane strane i strane u sjenci ponekad su velike zbog čega individue pojedinih vrsta teško uspijevaju, tako da pri odabiru biljaka treba u velikoj mjeri poštovati uslove svjetlosti, sjenke i relativne vlage u vazduhu.
- Prostor za igru djece mora da pruža uslove za bezbjedan boravak u njemu, da zadovoljava zdravstveno higijenske uslove (da je osunčan i ocjedit) i da ima:
 - Raznovrsne zastore za prostore različitih namjena
 - Opremu koja obezbjeđuje bogatstvo i kreativnost igre, sa minimalnom mogućnošću povrede
 - Dovoljno zelenila, drveće sa velikim krošnjama radi potrebnog zasjenčenja, sa ostavljanjem sunčanih prostora za igru.
 - Veliku važnost na ovakvim površinama ima dobro odabrani sadni materijal. Biraju se vrste koje mogu da podnesu penjanje, lomljenje i savijanje, a izbjegavaju se sve biljke sa izraštajima koji mogu da povrijede (trnovi, oštre grane, plodovi) i one vrste koje imaju otrovne djelove.
 - Usljed velikog opterećenja i izloženosti zelenila oštećivanju, ove zelene površine zahtijevaju intezivno održavanje.
 - obodom, granicom parcele naročito prema saobraćajnicama preporučuje se tampon zelenilo i drvoredi (preuzeti uslove iz kategorije Linerano zelenilo)

Opšti predlog sadnog materijala

Nabrojani lišćarski i četinarski rodovi i vrste služe samo kao predlog za pojedinačni izbor prilikom detaljnog planskog uređenja prostora - izvodački projekat. Vrste koje treba da posluže kao dopuna biološke osnove i za pojačanje učinka vegetacijskog potencijala su sljedeći:

Ukrasno drveće

Eucaliptus cinereo, Laurus nobilis, Quercus ilex, Pinus pinea, Pinus maritima, Ginkgo biloba, Cupressus sp., Cupressus arizonica, Abies cephalonica, Abies pinsapo, Cedrus atlantica, Cedrus libanii, Magnolia purpurea, Prunus pisardi, Olea europea, Quercus ilex, Ligustrum japonica, Albizzia julibrissin, Magnolia grandiflora.

Ukrasno grmlje

Pittosporum tobira, Tamarix sp., Viburnum tinus, Taxus baccata, Juniperus sp., Camellia japonica, Pyracantha coccinea, Lagerstroemia indica, Calistemon cytrinus, Prunus laurcerasus, Nerium oleander, Myrtus communi, Vitex agnus castus, Pistacia lentiscus, Arbutus unedo.

11.	USLOVI I MJERE ZAŠTITE NEPOKRETNIH KULTURNIH DOBARA I NJIHOVE ZAŠTIĆENE OKOLINE
	U okviru predmetnog prostora potrebno je poštovati odredbe i metodologiju zaštite spomenika kulture koji su postavljeni u Zakonu o zaštiti kulturnih dobara („Sl.list CG 49/10“, posebno članovi 87 i 88). U slučaju pronalaženja nalaza od arheološkog značaja, sve radove treba prekinuti i obavjestiti Ministarstvo kulture i Upravu za zaštitu kulturnih dobara, kako bi se preduzele sve potrebne mjere za njihovu zaštitu, shodno zakonu.
12.	USLOVI ZA LICA SMANJENE POKRETLJIVOSTI I LICA SA INVALIDITETOM
	Tehničkom dokumentacijom obezbjediti prilaz i upotrebu objekta/objekata licima smanjene pokretljivosti u skladu sa članom 71 Zakona o planiranju prostora i izgradnji objekata i Pravilnikom o bližim uslovima i načinu prilagođavanja objekata za pristup i kretanje lica smanjene pokretljivosti i lica sa invaliditetom („Sl. list CG“ broj 48/13 i 44/15). Neophodno je obezbjediti prilaze svim javnim objektima i površinama u nivou bez stepenika. Sve denivelisane površine u parteru koje se normalno savladavaju stepenicama moraju imati i rampe poželjnog nagiba do 5%, a maksimalno do 8,5%. Minimalna širina rampe iznosi 1,3m.
13.	USLOVI ZA POSTAVLJANJE I GRADNJU POMOĆNIH OBJEKATA
	-
14.	USLOVI ZA OBJEKTE KOJI MOGU UTICATI NA BEZBJEDNOST VAZDUŠNOG SAOBRAĆAJA
	/
15.	USLOVI ZA OBJEKTE KOJI MOGU UTICATI NA PROMJENE U VODNOM REŽIMU
	Prilikom izrade tehničke dokumentacije poštovati Zakon o vodama („Službeni list Republike Crne Gore“, br. 27/07 i „Službeni list Crne Gore“, br. 73/10, 32/11, 47/11, 48/15, 52/16, 55/16, 02/17, 80/17 i 84/18).
16.	MOGUĆNOST FAZNOG GRAĐENJA OBJEKTA
	-
17.	USLOVI ZA PRIKLJUČENJE NA INFRASTRUKTURU
17.1	Uslovi priključenja na elektroenergetsku infrastrukturu
	Prilikom izrade tehničke dokumentacije potrebno je poštovati sljedeće preporuke EPCG: <ul style="list-style-type: none"> • Tehnička preporuka za priključke potrošača na niskonaponsku mrežu TP-2 (II dopunjeno izdanje) • Tehnička preporuka – Tipizacija mjernih mjesta • Uputstvo i tehnički uslovi za izbor i ugradnju ograničavača strujnog opterećenja • Tehnička preporuka TP-1b - Distributivna transformatorska stanica DTS – EPCG 10/0.4 kV
17.2	Uslovi priključenja na vodovodnu i kanalizacionu infrastrukturu
	Prema grafičkom prilogu br.14 - <i>Plan hidrotehničke infrastrukture</i> i prema uslovima nadležnog organa. Akt tehničkih uslova „Vodovod i kanalizacija“ d.o.o. – Bar , broj 6295/2 od 27.09.2024. godine.
17.3	Uslovi priključenja na saobraćajnu infrastrukturu
	Prema grafičkom prilogu br.10 <i>Plan saobraćaja</i> i prema uslovima nadležnog organa.

	Rješenje kojim se utvrđuju saobraćajno-tehnički uslovi Sekretarijata za komunalne poslove i saobraćaj - Opština Bar, broj UPI 14-341/24-581/1 od 30.09.2024. godine.
17.4	Ostali infrastrukturni uslovi
	<p>Telekomunikaciona mreža Prilikom izrade tehničke dokumentacije elektronske komunikac. infrastrukt. poštovati:</p> <ul style="list-style-type: none"> -Zakon o elektronskim komunikacijama ("SI list CG", br.40/13) -Pravilnik o širini zaštitnih zona i vrsti radio koridora u kojima nije dopušteno planiranje i gradnja drugih objekata ("SI list CG", br.33/14) -Pravilnik o tehničkim i drugim uslovima za priključenje, izgradnju i korišćenje elektronske komunikacione mreže, elektronske komunikacione infrastrukture i povezivanje opreme i objekata ("SI list CG", br.41/15) -Pravilnik o uslovima za planiranje, izgradnju, održavanje i korišćenje pojedinih vrsta elektronskih komunikacionih mreža, elektronske komunikacione infrastrukture i povezane opreme ("SI list CG", br.59/15) - Pravilnik o zajedničkom korišćenju elektronske komunikacione infrastrukture i povezane opreme ("SI list CG", br.52/14) <p><u>Agencija za telekomunikacije i poštansku djelatnost</u> upućuje na primjenu:</p> <ul style="list-style-type: none"> - sajt na kome se nalaze relevantni propisi u skladu sa kojim se obavlja izrada tehničke dokumentacije http:// www ekip.me/regulativa/; - sajt na kome Agencija objavljuje podatke o postojećem stanju elektronske komunikacione infrastrukture http //ekinfrastuktura ekip.me/ekip.me kao i - adresu web portala http //ekinfrastuktura ekip.me/ekip/login.jsp preko koga sve zainteresovane strane od Agencije za telekomunikacije i poštansku djelatnost mogu da zatraže otvaranje korisničkog naloga, kako bi pristupili georeferenciranoj bazi podataka elektronske komunikacione infrastrukture. - Prema grafičkom prilogu br.13 - <i>Plan telekomunikacija</i> <p>Upravljanje otpadom O smeću i otpadu se stara služba za komunalne djelatnosti. Suspenzija smeća iz objekata se vrši prema komunalnim propisima. Za odstranjivanje smeća i organskog otpada predvidjeti sabirne punktove, organizovane sa potpunom higijenskom zaštitom i tipiziranim posudama. Evakuacija otpada vršiče se na punktovima gdje će se prerađivati i koristiti u radne svrhe. Na nivou grada usvojen je sistem kompostiranja otpadaka.</p> <ul style="list-style-type: none"> - Strateška opredjeljenja u oblasti upravljanja otpadom - Postoji direktan uticaj smetlišta na površinske, podzemne vode i aerozagañenja. Da bi se poboljšalo stanje u ovoj oblasti, Vlada Crne Gore usvojila je Nacionalnu politiku upravljanja otpadom (februar 2004), Master plan upravljanja otpadom na državnom nivou (decembar 2004).
18.	POTREBA IZRADE GEODETSKIH, GEOLOŠKIH (GEOTEHNIČKIH, INŽENJERSKO-GEOLOŠKIH, HIDROGEOLOŠKIH, GEOMEHANIČKIH I SEIZMIČKIH) PODLOGA, KAO I VRŠENJA GEOTEHNIČKIH ISTRAŽNIH RADOVA I DRUGIH ISPITIVANJA
	<p>Geomehaničke karakteristike tla Na osnovu rezultata terenskih i laboratorijskih ispitivanja tla za brojne objekte u okviru lokaliteta Ilino, mogu se dati prosječne geomehaničke karakteristike za površinski horizont terena (0,4 - 6,0m) koji je srednje ili dobro zbijen, izgrañen većinom od glina srednje do visoke plastičnosti manje ili više pomiješanih sa prašinom, pijeskom, šljunkom ili drobinom.</p>

- ugao unutrašnjeg trenja $\varphi = 20 - 25^\circ$
- kohezija $C = 15 - 50 \text{ kN/m}^2$
- zapreminska težina $\gamma = 19 - 20 \text{ kN/m}^3$
- zapreminska težina pod vodom $\gamma' = 9 - 10 \text{ kN/m}^3$
- modul stižljivosti $M_s = 3.000 - 6.000 \text{ kN/m}^2$

Zavisno od lokacije, dubine fundiranja i tipa temelja, dopuštena nosivost tla se kreće: $q_a = 100 - 160 \text{ kN/m}^2$.

Geološke i inženjersko-geološke karakteristike

U tektonskom smislu lokalitet DUP-a Ilino nalazi se u blizini rasjedne dislokacije na granici paleogenog fliša i trijaskih bankovitih i slojevitih krečnjaka sa proslojcima dolomita. Osnovnu stijenu čine tvorevine paleogenog flišnog kompleksa sa konglomeratima, pješčarima, glincima i laporcima. Površinski sloj terena, koji je ravan ili blago nagnut, debljine 6-12m, izgrađen je od nevezanih i poluvezanih aluvijalnih sedimenata kvartarne starosti: glina sa prašinom i pijeskom, zaglinjenih šljunkova, sitne drobine i degradiranog fliša. Ovi materijali se mjestimično mijenjaju i isklinjavaju, što uslovljava i promjenjivu vodopropusnost. Ukoliko postoji, vodopropusnost se karakteriše intergranularnom poroznošću. Nivo podzemne vode je visok (0,2-2,0m, najčešće oko 1m) i ima subarterijski karakter.

Hidrologija i hidrografija

Na osnovu hidrološke strukture i funkcije stijenskih masa, može se zaključiti da predmetnu

lokaciju izgrađuje kompleks nepropusnih, slabopropusnih i dobropropusnih stijena intergranularne poroznosti, u okviru kojih je zastupljen zbijeni tip izdani sa subarterskim i slobodnim nivoom.

Dubina do nivoa podzemnih voda se kreće u granicama od 4,60 do 5,50m od površine terena u sušnom periodu, a na osnovu podataka izvedenih u okviru seizmičke mikroneonizacije Bara, može se zaključiti da je dubina nivoa podzemnih voda u hidrološkom maksimumu (kišovitom periodu) od 1,00 do 2,00m ispod površine terena.

Na osnovu analize geoloških karakteristika terena utvrđeno je da se po svojim hidrogeološkim karakteristikama opština Bar nalazi u kraškoj hidrološkoj zoni, koja se odlikuje specifičnim zakonitostima kretanja vode. Istovremeno, na kretanje vode u ovim terenima veliki uticaj imaju količine padavina koje u ovom dijelu jadranskog primorja dostižu vrijednost i do 2500 mm.

Pedološke karakteristike

Zemljišta na aluvijalnim zaravnima i poljima nastala su na mjestu nekadašnjih morskih zaliva koji su nasuti aluvijalno-deluvijalnim nanosom vodotokova. Njih izgrađuju sedimenti nastali u procesu rastvaranja i raspadanja stijena kroz koje je vodotok prolazio, te je građa ovih zemljišta veoma raznovrsna i neujednačena.

Urbanističko planiranje i projektovanje

Očekivane vrijednosti maksimalnih ubrzanja za različite vremenske periode kreću se u dijapazonu od 0,20-0,38 (g). Ovim vrijednostima odgovara seizmički intenzitet IX stepena skale MCS iz čega proizilaze i odgovarajuće zakonske i druge obaveze da prilikom urbanističkog planiranja budu primjenjeni principi zemljotresnog inženjerstva tj. da se što više smanji seizmički rizik odnosno maksimalno ublaže posljedice zemljotresa.

- Primjenjen je otvoreni sistem izgradnje, sa dosta zelenih površina, što uz povoljnu gustinu naseljenosti, umanjuje mogućnost posrednih šteta od zemljotresa i omogućava brzu intervenciju i prilaz pojedinim objektima i omogućava privremeni smještaj stanovništva u slučaju katastrofalnog zemljotresa.

- sistem saobraćaja je takav da omogućava prilaz objektima sa više strana i obezbjeđuje komuniciranje i u najkritičnijim momentima

- primjenjeni su optimalni konstruktivni sistemi: arm. betonski okviri ukrućeni platnima, panelni arm. bet. sistemi i čelične konstrukcije.

Arhitektonsko-građevinsko planiranje i projektovanje

Zgrade

U procesu projektovanja aseizmičkih objekata posebnu pažnju treba obratiti na pitanje dopuštenog stepena oštećenja za različita seizmička dejstva. Ovo pitanje je direktno vezano sa važnošću odnosno značajem objekata. Ograničavajući se na standardne objekte koji su na ovom lokalitetu zastupljeni i polazeći od opšteprihvaćenog nivoa seizmičkog rizika i principa u zemljotresnom inženjerstvu, konstrukcije treba projektovati:

- da slabije i umjerene zemljotrese građevina primi elastičnim radom, bez oštećenja noseće konstrukcije i sa eventualnim malim oštećenjima nenosećih elemenata,
- da se kod jakih zemljotresa jave programirana konstruktivna oštećenja, tj. da konstrukcija radi neelastično koristeći svoju duktilnost i razvijajući histerezisno apsorbovanje energije, uz veća oštećenja nekonstruktivnih elemenata. Nivo oštećenja treba da bude takav da se ekonomski isplati opravka najvećeg broja zemljotresom pogoenih građevina,
- i najzad da izuzetno jake, katastrofalne zemljotrese građevine izdrže bez rušenja, po cijenu velikih oštećenja, pa i kasnijih rušenja,
- "Pravilnik o tehničkim normativima za izgradnju objekata visokogradnje u seizmičkim područjima" („Sl. list SFRJ", br. 11/8) ne propisuje seizmičke sile raznih nivoa koje bi odgovarale napred navedenoj gradaciji zemljotresa, ali vodi računa o važnosti građevinama razvrstavajući ih u četiri kategorije i specijalne objekte van kategorija.
- Obzirom da u okviru plana DUP-a lino nisu predviđeni objekti van kategorija, proračun konstrukcija može se vršiti saglasno "Pravilniku...", određivanjem ekvivalentne horizontalne proračunske seizmičke sile:

$$S = K_o \times K_s \times K_d \times K_p \times G$$

gdje je: S – ukupna horizontalna seizmička sila

G – ukupna težina objekta

K_o – koeficijent kategorije objekta

K_s – koeficijent seizmičnosti

K_d – koeficijent dinamičnosti

K_p – koeficijent duktiliteta i progušnja

Objekat mora biti izgrađen prema važećim propisima za građenje u seizmičkim područjima. Za potrebe proračuna koristiti podatke Zavoda za hidrometeorologiju o klimatskim i hidrometeorološkim karakteristikama u zoni predmetne lokacije.

Prije izrade tehničke dokumentacije shodno Zakonu o geološkim istraživanjima ("Sl.list RCG", br.28/93, 42/94, 26/07 i "Sl.list CG", br. 28/11) i Pravilniku o sadržaju projekta geoloških istraživanja ("Sl.list CG", br. 68/23) izraditi:

- Elaborat o geofizičkim istraživanjima tla i
- Elaborat o inženjersko-geološkim karakteristikama tla.





19.	POTREBA IZRADE URBANISTIČKOG PROJEKTA	
	/	
20.	ZA ZGRADE URBANISTIČKO-TEHNIČKI USLOVI SADRŽE I URBANISTIČKE PARAMETRE	
	Oznaka urbanističke parcele	UP 11, zona C
	Površina urbanističke parcele	1071 m ²
	Minimalna zauzetost pod objektom (40%)	429 m ²
	Maksimalna zauzetost pod objektom (75%)	803 m ²
	Minimalna bruto razvijena građevinska površina objekata (min BRGP)	1607 m ²

Maksimalna bruto razvijena građevinska površina objekata (max BRGP)	4500 m ²
Maksimalni broj nadzemnih etaža	11
Parametri za parkiranje odnosno garažiranje vozila	
<p>Stacionarni saobraćaj u granicama plana rješavan je u funkciji planiranih namjena prostora. Planom je predviđeno da vlasnici parcela rješavaju parkiranje vozila na svojim parcelama što je osnovni princip i za planirano stanje.</p> <p>Priilikom komasacije kada se udružuju dvije ili više urbanističkih parcela, dio ili jedna cijela urbanistička parcela može se privesti namjeni parking prostora u funkciji planiranog objekta.</p> <p>Takođe, na zahtjev vlasnika, urbanistička parcela u neposrednoj blizini planiranog objekta ili u okviru zone može se privesti namjeni parking prostora isključivo u funkciji tog objekta i kao takva se ne može koristiti u druge svrhe.</p> <p>Ovim DUP-om je prihvaćen princip da svaki objekat treba da zadovolji svoje potrebe za stacioniranjem vozila na parceli na kojoj se objekat gradi.</p> <p>Parkiranje ili garažiranje vozila rješavati u okviru urbanističke parcele po normi:</p> <ul style="list-style-type: none"> - stanovanje 1 - 1.2 PM / 1 stambenoj jedinici; - trgovina 20 - 40 PM / 1000 m²; - poslovanje - 10 PM /1000 m². <p>Parking mjesta predvidjeti sa dimenzijama 2,5 x 5,0 m, min. 4,8 m. Obrada otvorenih parkinga treba da je takva da omogući maksimalno ozelenjavanje.</p> <p>Koristiti po mogućnosti zastor od prefabrikovanih elemenata (beton-trava) i uz ili između parkinga (poželjno na svaka tri parking mjesta) zasaditi drvored, uvijek kada uslovi terena dopuštaju.</p> <p>Predlog konstrukcije parkinga od strane obrađivača:</p> <ul style="list-style-type: none"> d= 10 cm - betonske raster ploče beton-trava - zastor d= 5 cm - međusloj od pijeska d= 15 cm - granulirani šljunak / tampon - donji noseći sloj d= 30 cm - ukupna debljina. 	
Smjernice za oblikovanje i materijalizaciju, posebno u odnosu na ambijentalna svojstva područja	
<p><i>Urbanističko-tehnički uslovi za materijale, krovni pokrivač i likovnu obradu fizičkih struktura</i></p> <ul style="list-style-type: none"> - Likovno i oblikovno rješenje građevinskih struktura mora da slijedi klimatske karakteristike područja i da svojim izrazom doprinosi opštoj slici i doživljaju uređenog turističkog mjesta. - Preporučuje se izgradnja kosih krovova blagog nagiba (približno 15°), dvovodnih ili razuđenih - Obrada fasada mora biti izvedena od odgovarajućih materijala koji garantuju adekvatnu zaštitu enterijera objekata. - Kolorit objekata uskladiti sa njihovom funkcijom, okolinom, građevinskim naslijeđem i klimatskim uslovima. - Obrada površina partera mora odgovarati svojoj namjeni. Različitom obradom izdiferencirati namjensku podjelu partera. - Sa aspekta ispravne znakovne organizacije strukture partera koja ima za cilj da obezbjedi spontano razdvajanje korišćenja partera i prijatan doživljaj u prostoru, potrebno je da dominiraju sledeće vrste obrada: <ul style="list-style-type: none"> - obrada zelene površine partera (prema programu i odredbama iznesenim u separatu hortikulture), - obrada kolovoznih površina, - utilitaristička obrada trotoara, 	

	<ul style="list-style-type: none"> - posebna obrada pješačkih koridora (kamene ploče, bojeni beton, ferd-beton, beton kocke i drugo) u kombinaciji sa zelenilom, - urbani dizajn i oprema - Projektom uređenja terena predvidjeti odgovarajuće elemente urbane opreme, elemente za sjedenje i odmor, korpe za otpatke, žardinjere, higijenske česme i drugo. Odabrani elementi moraju biti funkcionalno-estetski usklađeni sa oblikovanjem i namjenom partera i objekata.
	<p>Uslovi za unapređenje energetske efikasnosti</p> <p>Na planu racionalizacije potrošnje energije predlažu se dvije osnovne mjere: štednja i korišćenje alternativnih, odnosno obnovljivih izvora energije.</p> <p>Osnovna mjera štednje koju ovaj DUP predlaže je poboljšanje toplotne izolacije prostorija, koja u ljetnjem periodu ne dozvoljava pregrijavanje dok u zimskom zadržava toplotu. Osim odgovarajuće termoizolacije potrebno je voditi računa o adekvatnoj veličini otvora vodeći računa o mikroklimatskim uslovima ovog podneblja.</p> <p>Klimatski uslovi Bara omogućuju korišćenje sunčeve energije. Predlaže se ugrađivanje krovnih solarnih kolektora koji mogu da uštede značajnu količinu energije za zagrijavanje vode. Veoma je ispravna orijentacija ka korišćenju solarne energije i svakako je treba dalje razvijati.</p> <p>Prilikom izrade tehničke dokumentacije poštovati Pravilnik o sadržaju elaborata energetske efikasnosti zgrada ("Službeni list CG", br.47/13).</p>
	<p>DOSTAVLJENO:</p> <ul style="list-style-type: none"> - Podnosiocu zahtjeva - Direkciji za inspekcijski nadzor - U spise predmeta - a/a
	<p>OBRADIVAČI URBANISTIČKO- Branka Nikić TEHNIČKIH USLOVA: Nataša Đuknić </p>
	<p>DRŽAVNA SEKRETARKA Marina Izgarević Pavićević</p> <p style="text-align: right;"></p>
	<p>PRILOZI</p> <ul style="list-style-type: none"> - Grafički prilozi iz planskog dokumenta - Kopija plana <p>Akt Agencije za zaštitu životne sredine broj 03-D-3601/2 od 25.09.2024.godine Akt tehničkih uslova „Vodovod i kanalizacija“ d.o.o. – Bar , broj broj 6295/2 od 27.09.2024. godine. Rješenje kojim se utvrđuju saobraćajno-tehnički uslovi Sekretarijata za komunalne poslove i saobraćaj - Opština Bar, broj UPI 14-341/24-581/1 od 30.09.2024. godine.</p>




Legenda

-  granica grana
-  željeznička pruga i koridor
-  regulacija vodotoka rijeke Zeljeznice
-  postojeći objekt



DUP ILINO



1	GEODETSKA PODLOGA	razmjera: R 1:1000
investitor: Opština Opština Bar obradivac:  MontenegroZemljorad - PODGORICA		





Legenda

-  granica plana
-  željeznička pruga i koridor
-  regulacija vodotoka rijeke Zetice
-  namjena stanovanje srednjih gustina
-  namjena stanovanje velikih gustina
-  namjena centralne funkcije
-  namjena turističko stanovanje
-  namjena centralne funkcije - sticla
-  oznake urbanističke parcele
-  oznake urbanističke zone



DUP **ILINO**



9

**PLAN
NAMJENE POVRSINA**

razmjera:
R 1:1000

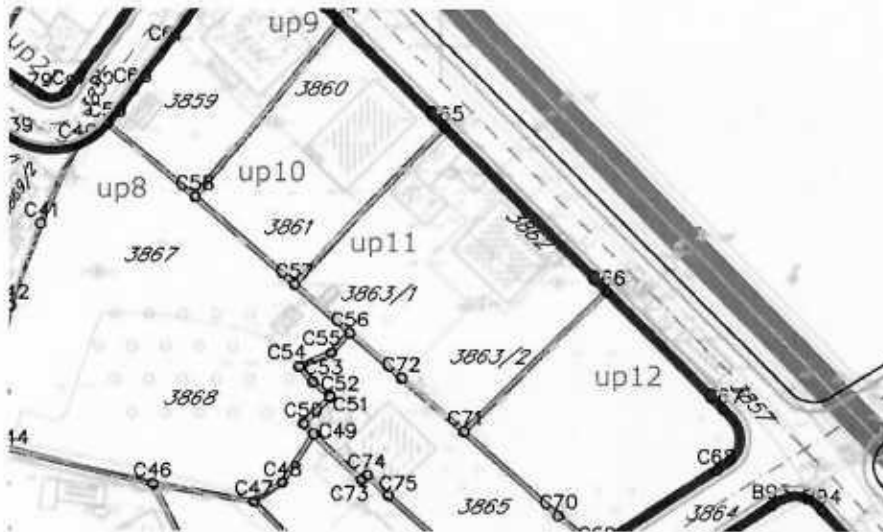
investitor: **Škoplina Opština Bar**

odrađivač:



INGENJERING MONTENEGRO INŽENJERING - PODGORICA





Legenda

-  granica plana
-  željeznička pruga i koridor
-  regulacija vodotoka rijeke Zeljeznice
-  urbanistička zona
-  urbanistička parcela
-  postojeći objekti
-  oznaka urbanističkog bloka
-  oznaka urbanističke parcele
-  urbanističke parcele namijenjene komunalnoj infrastrukturi

7	PLAN PARCELACIJE	razmjera: R 1:1000
investitor: Skupština Opštine Bar		
obrađivač:  Holding MONTENEGROINŽENJERING - PODGORICA		






Legenda

-  plan grada
-  željeznička pruga i koridor
-  regulacija vodotoka rijeke Zetice
-  urbanistička zona
-  urbanistička parcela
-  urbanistička parcela namijenjena komercijalnoj infrastrukturi
-  oznaka urbanističke zone
-  oznaka urbanističke parcele
-  postojeći objekti
-  građevinska knjiža
-  Kola građevinskih knjiža



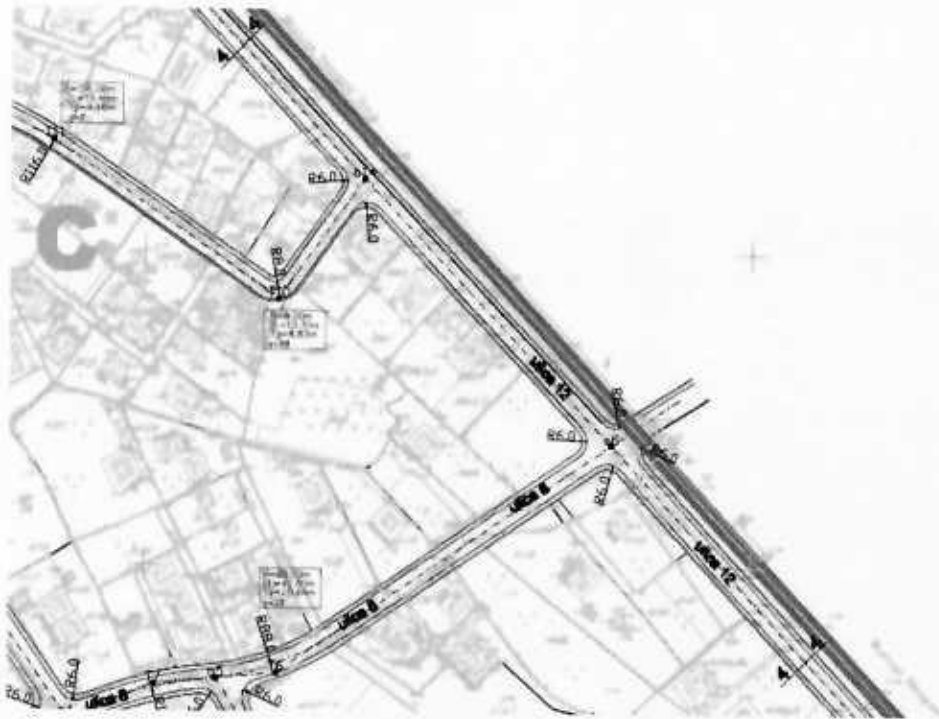
DUP ILINO






8	PLAN NIVELACIJE I REGULACIJE	mjerštok: R 1:1000
Izradio: Stjepan Čučina Sar Izradio:  Stjepan Čučina Sar - PODGORICA		

G10	6590729.29	4663925.65
G11	6590718.46	4663925.97
G12	6590705.67	4663926.03
G13	6590738.53	4663862.31
G14	6590763.68	4663845.33
G15	6590754.75	4663830.60
G16	6590732.03	4663844.00
G17	6590728.42	4663840.02
G18	6590723.49	4663856.58
G19	6590710.18	4663852.84



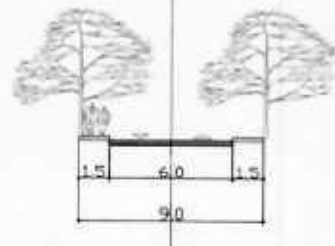


Legenda

-  granica plana
-  željeznička pruga i koridor
-  regulacija vodotoka rijeke Zeljeznice
-  urbanistička zona
-  urbanistička parcela
-  postojeći objekti
-  oznaka urbanističke zone
-  urbanističke parcele namijenjene komunalnoj infrastrukturi

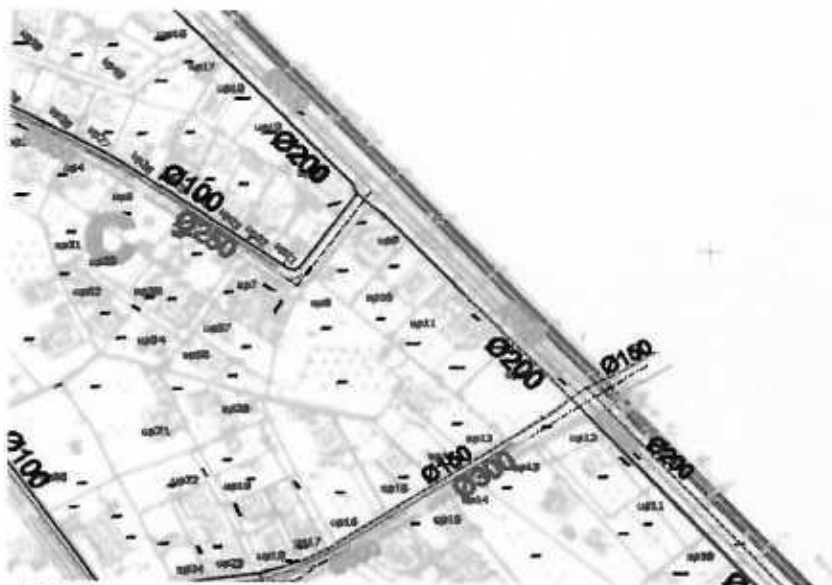


presjek 4-4



















10	PLAN SAOBRAĆAJA	razmjera: R 1:1000
investitor Skupština Opštine Bar		
obrađivač  Holding MONTENEGROINŽENJERING - PODGORICA		





Legenda

-  granica plana
-  željeznička pruga i koridor
-  regulacija vodotoka rijeke Zeljeznice
-  urbanistička zona
-  urbanistička parcela
-  urbanističke parcele namijenjene komunalnoj infrastrukturi
-  oznaka urbanističke zone
-  oznaka urbanističke parcele
-  postojeci objekti

-  Postojeća vodovodna mreža
-  Planirana vodovodna mreža
-  Protivpožarni hidrant
-  Postojeća fekalna kanalizacija
-  Planirana fekalna kanalizacija
-  Postojeća atmosferska kanalizacija
-  Planirana atmosferska kanalizacija



14	PLAN HIDROTEHNIČKE INFRASTRUKTURE	razmjera: R 1.1000
investitor: Skupština Opštine Bar		
obrađivač:  Hidrog MONTENEGRO INŽENJERING - PODGORICA		





Legenda

- granični plan**
- željeznička pruga i koridor**
- regulacije vodotoka rijeke Zeljeznice**
- postojeći objekti**
- urbanistička zona**
- urbanistička parcela**
- urbanističke parcele namijenjene komunalnoj infrastrukturi**
- oznaka urbanističke zone**

- TB 10 / 0,4 kV**
- PLANIRANA TB 10 / 0,4 kV**
- 10 kV KABAL**
- 10 kV KABAL PLANIRAN**
- 10 kV KABAL OZNAČEN**
- GRANICE ZONA NAPOJAVNA**




DUP ILINO





















12 **PLAN** **ELEKTROENERGETIKE** **R 1:1000**

autor: **Stjepan Čipčić**





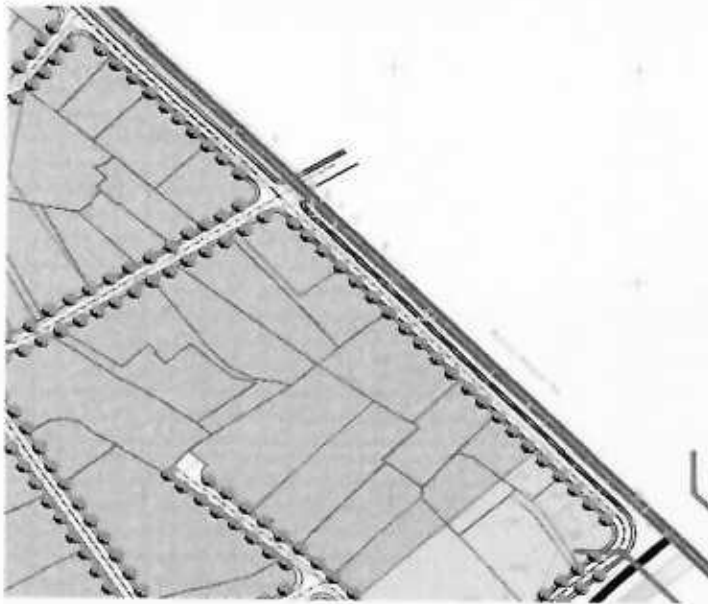
Legenda

-  granica plana
-  željeznička pruga i koridor
-  regulacija vodotoka rijeke Zeljeznice
-  urbanistička zona
-  urbanistička parcela
-  urbanističke parcele namijenjene komunalnoj infrastrukturi
-  oznaka urbanističke zone
-  oznaka urbanističke parcele
-  postojeći objekti
-  postojeći tk čvor RSS I lino 1
-  postojeće tk okno
-  postojeća tk kanalizacija
-  postojeći spoljašnji tk izvod
-  postojeći unutrašnji tk izvod
-  planirano tk okno
-  planirana tk kanalizacija
-  N.O.L. 150 broj planiranog tk okna
-  24xPVC broj PVC cijevi 110mm u planiranoj tk kanalizaciji








13	PLAN TELEKOMUNIKACIJA	razmjera R 1:1000
investitor: Skupština Opštine Bar		
obrađivač:  MONTENEGRO INŽENJERING - PODGORICA		





legenda:

-  **parke plane**
-  **zelenilo individualnog stanovanja**
-  **zelenilo u okviru brisobnog stanovanja**
-  **zelenilo u okviru otvorenih prostora**
-  **zelenilo u zoni obilazovanja**
-  **zelenilo duž vođstava**
-  **Zelena površina fasada zgrada, stambene i radnih zgrade**
-  **stena Zelenitna**
-  **travnato zelenilo**

DUP ILINO



11

PLAN OZELENJAVANJA

merilo: 1:1000

autor: **Stjepan Cvjetanović**

inženjerska kuća:  **IZOLACIJA I PROJEKTOVANJE - PODGORICA**

CRNA GORA

UPRAVA ZA NEKRETNINE

PODRUČNA JEDINICA: BAR

Broj: 917-dj-2085/2024

Datum: 24.09.2024.



Katastarska opština: NOVI BAR

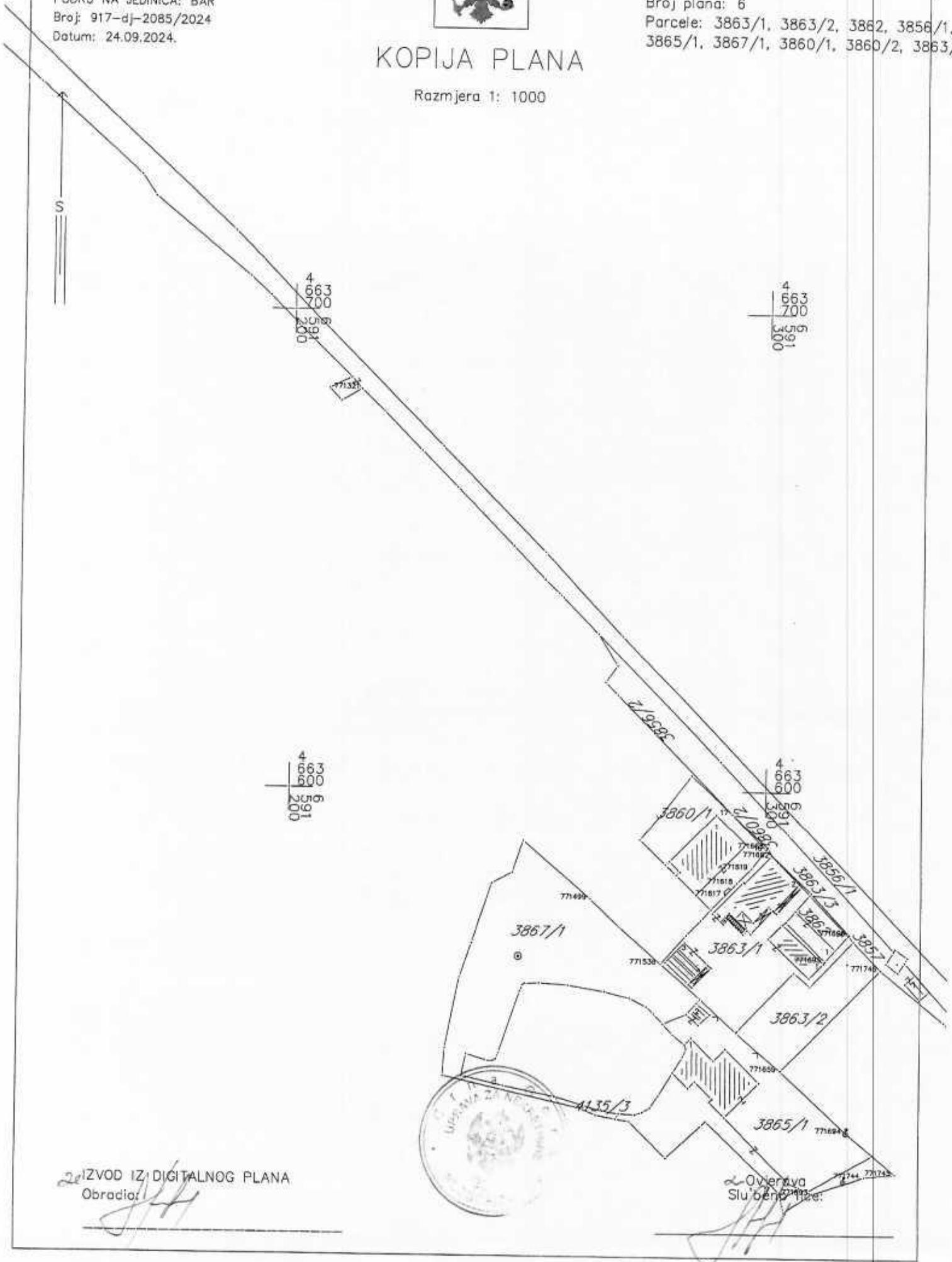
Broj lista nepokretnosti:

Broj plana: 6

Parcele: 3863/1, 3863/2, 3862, 3856/1,
3865/1, 3867/1, 3860/1, 3860/2, 3863/


KOPIJA PLANA

Razmjera 1: 1000



IZVOD IZ DIGITALNOG PLANA

Obradio: 

Ovlašćena
Službenica: 



01. 10. 2024
06-333/24-8558/2

SEKTOR ZA IZDAVANJE DOZVOLA I SAGLASNOSTI
Broj: 03-D-3601/2

Podgorica, 25.09.2024. godine

MINISTARSTVO PROSTORNOG PLANIRANJA, URBANIZMA I DRŽAVNE IMOVINE
Direktorat za planiranje prostora i informacione sisteme
Direkcija za izdavanje urbanističko-tehničkih uslova

Podgorica
Ul. IV Proleterske brigade br.19

VEZA: 03-D-3601/1 od 19.09.2024. godine

PREDMET: Odgovor na zahtjev u cilju izdavanja urbanističko-tehničkih uslova

Povodom vašeg zahtjeva, broj 06-333/24-8558/2, kojim ste tražili mišljenje o potrebi procjene uticaja na životnu sredinu za izgradnju objekta kolektivnog stanovanja na urbanističkoj parceli UP 11, zona C, u zahvatu Detaljnog urbanističkog plana „Ilino“ („Službeni list Crne Gore“, opštinski propis br. 32/09), opština Bar, a u cilju izdavanja urbanističko-tehničkih uslova Popović Nebojši iz Bara, obavještavamo vas sledeće:

Uredbom o projektima za koje se vrši procjena uticaja na životnu sredinu („Službeni list Crne Gore“, br. 20/07, „Službeni list Crne Gore“, br. 47/13, 53/14 i 37/18), utvrđen je spisak projekata za koje je obavezna procjena uticaja na životnu sredinu i projekata za koje se može zahtijevati procjena uticaja.

Uvidom u dostavljenu dokumentaciju nije moguće utvrditi koji su sadržaji planirani na predmetnoj lokaciji.

Smatramo da Investitora treba obavezati da, kada bude jasno definisao planirane sadržaje na predmetnoj lokaciji, zatraži Izjašnjenje o potrebi procjene uticaja na životnu sredinu kod Agencije za zaštitu životne sredine.

dr Milan Gazdić
DIREKTOR



AGENCIJA ZA ZAŠTITU
ŽIVOTNE SREDINE
CRNE GORE

IV Proleterske 19
81000 Podgorica, Crne Gora
tel.: +382 20 446 500
email: epamontenegro@gmail.com
www.epa.org.me



Rješavajući po zahtjevu Popović Nebojše iz Bara, shodno aktu Ministarstva prostornog planiranja, urbanizma i državne imovine broj 06-333/24-8558/4 od 11.9.2024.godine, koji je zaveden u arhivi DOO »Vodovod i kanalizacija«-Bar dana 20.9.2024.godine pod brojem 6295 izdaju se:

TEHNIČKI USLOVI

za izradu projektne dokumentacije za izgradnju objekta na urbanističkoj parceli br.11, zona »C« u zahvatu DUP-a »Ilino«, odnosno na katastarskim parcelama br.3863/1, 3863/2 i 3862 KO Novi Bar, opština Bar.

a) Opšti dio

Vodovod:

1. Za registrovanje utroška vode cijelog objekta potrebno je ugraditi vodomjer u šahti u skladu sa tehničkim propisima. Šaht treba da bude lociran u posjedu investitora, 1m od ivice parcele gledajući iz pravca mjesta priključenja na ulični cjevovod. U slučaju da je profil priključka vodomjera $\varnothing \geq 50\text{mm}$ potrebno je da minimalna dubina šahte, u koju se smješta mjerni instrument, bude $h=160\text{cm}$ (unutrašnje dimenzije), rastojanje od armature i fazonskih komada do unutrašnje ivice zida min 30cm, međusobno osovinsko rastojanje armature i fazonskih komada pri paralelnom postavljanju razvoda min 50cm. Pri čemu unutrašnje dimenzije šahte ne mogu biti manje od $a \times b = 100 \times 80 \text{cm}$.
2. Kod vodomjera profila $\varnothing 50\text{mm}$ i više obavezno se ispred vodomjera ugrađuje zatvarač, hvatač nečistoće, MDK komad, ravni komad za smirenje toka vode, a iza vodomjera ravni komad i zatvarač. Iza vodomjera na koji je spojena hidrantska mreža objekta ili sprinkler sistem za gašenje požara, obavezno se ugrađuje zaštitnik od povratnog toka (nepovratni ventil). Dužina ravnog dijela za smirenje toka ispred i iza vodomjera iznosi 5D ispred i 3D iza vodomjera (D je profil priključnog voda).
3. Vodovodnu šahtu obavezno izvesti sa drenažom, penjalicama i poklopcem tako postavljenim da se vodomjer ne nalazi neposredno ispod otvora poklopca. Poklopac treba da bude kružnog presjeka min dimenzija $\varnothing 600\text{mm}$ ili kvadratnog 600x600mm, nosivosti prilagođene očekivanom opterećenju.
4. Potrebno je predvidjeti zasebno mjerenje utroška vode za stambeni dio objekta poslovni dio objekta i za hidrantsku mrežu.
5. Mjerenje isporučenih količina vode u objektima koji će se graditi ili postavljati na teritoriji Opštine Bar će se vršiti sledećim vodomjerima:
 - a) U objektima za individualno stanovanje – višestambenim vodomjerima sa mokrim ili suvim mehanizmom klase tačnosti »2« sa pripremom za daljinsko očitavanje putem radio veze.
 - b) U objektima za kolektivno stanovanje – višestambenim vodomjerom sa mokrim ili suvim mehanizmom klase tačnosti »2« sa pripremom za daljinsko očitavanje putem radio veze.
 - c) U objektima za obavljanje djelatnosti ili za smještaj i čuvanje sa profilom priključka na javni vodovod od 50mm ili većim – kombinovanim vodomjerom sa pripremom za daljinsko očitavanje putem radio veze.
 - d) U poslovnim prostorima u objektu – višestambenim vodomjerom sa mokrim ili suvim mehanizmom klase »2« sa pripremom za daljinsko očitavanje putem radio veze.

6. Za objekte sa više od četiri stambene jedinice (stambene zgrade) može se predvidijeti ugradnja kontrolnih vodomjere za svaki ulaz posebno (vertikalno). Za svaku stambenu jedinicu predvidijeti ugradnju mjernih uređaja-vodomjera smještenih u kasetama na etažama, zajedničkim dijelovima stambene zgrade (hodnicima i holovima) stalno dostupnim za očitavanje, kontrolu i održavanje (max jedan ormar za jedan sprat, uz mogućnost zaključavanja radi obezbjeđenja od oštećenja i krađe vodomjera). Vodomjeri sa horizontalnom osovinom se moraju postaviti isključivo horizontalno, odnosno sa vertikalnom osovinom isključivo vertikalno.
7. Za vrstu materijala priključka na vodovodnu mrežu predvidijeti PEHD (polietilen) ili PP (polipropilen). Maksimalno dozvoljeni profil priključka je $\varnothing 100\text{mm}$, pri čemu profil priključka mora biti manji od profila ulične cijevi na koju se planira priključenje.
8. Direktno uzimanje vode iz javne vodovodne mreže preko hidroforskih uređaja, dozvoljeno je samo kod cjevovoda prečnika $\varnothing 200\text{ mm}$ i više. Uređaj za povišenje pritiska kod direktnog spoja na vodovodnu mrežu obavezno mora biti opremljen frekventnom regulacijom. Iz cjevovoda prečnika manjih od $\varnothing 200\text{mm}$ voda za uređaj za povišenje pritiska se može uzimati samo preko zatvorenog prelaznog rezervoara sa slobodnim nivoom vode.
9. Direktno uzimanje vode iz javnog cjevovoda za sprinkler instalaciju (preko priključka za objekat) dozvoljeno je samo u slučaju kada je ulični cjevovod prečnika većeg ili jednakog $\varnothing 250\text{ mm}$. Za prečnike uličnih cjevovoda manjeg od $\varnothing 250\text{ mm}$ potrebno je izgraditi rezervoar dovoljne zapremine za potrebe sprinkler instalacija. Rezervoari se u ovom slučaju pune iz uličnog cjevovoda u skladu sa hidrauličkim proračunom iz projekta.

Fekalna kanalizacija:

1. Profil priključka i pad potrebno je odabrati u skladu sa izvedenim hidrauličkim proračunima, kao i na osnovu raspoloživih geodetskih kota. Minimalni profil priključka na gradsku kanalizacionu mrežu je $\varnothing 160\text{mm}$.
2. Sva neophodna geodetska mjerenja i uzdužne profile, predvidjeti tehničkom dokumentacijom.
3. Gradski sistem kanalizacione mreže je separatan, tako da se ne dozvoljava upuštanje atmosferskih voda u fekalnu kanalizaciju i obrnuto.
4. Ako je u sklopu objekta planira priprema hrane (restoran) potrebno je predvidijeti separator ulja i masti za sanitarne vode.
5. Kota dna priključne cijevi mora da bude min $2/3 D$ iznad kote dna priključnog šahta (D -nazivni prečnik cijevi).
6. Prilikom izrade projekta u dijelu ispuštanja otpadnih voda uzeti u obzir sve specifičnosti korisnika kanalizacije (kapacitet i tehnologija proizvodnje, količina, sastav i dinamika ispuštanja otpadnih voda, mogućnost recirkulacije i dr.), kao i ispoštovati "Pravilnik o kvaliteti i sanitarno-tehničkim uslovima za ispuštanje otpadnih voda, načinu i postupku ispitivanja kvaliteta otpadnih voda i sadržaju izvještaja o utvrđenom kvalitetu otpadnih voda" SI. list Crne Gore", br.056/2019
7. Za materijal za izradu priključka na fekalnu kanalizaciju predvidijeti atestirane PVC kanalizacione cijevi za uličnu kanalizaciju (tjemene nosivosti min SN4) ili PP (polipropilen).
8. Revizionna okna mogu biti kružnog ili četvrtastog poprečnog presjeka, monolitne AB, montažne AB i poliesterske izrade.
9. Na mjestima gdje je moguć uticaj morske vode predvidijeti šahte od poliestera.

1. Neophodno je izvesti proračun oticanja sa predmetne parcele, krovova i uređenih površina i odabrati adekvatan profil priključka.
2. Sa izvršenim geodetskim mjerenjima, dati uzdužne profile odvodnih kanala i raspoložive padove samog priključka.
3. Reviziona okna i kišne slivnike projektovati u skladu sa tehničkim propisima za ovu vrstu djelatnosti.
4. Za materijal za izradu priključka na atmosfersku kanalizaciju predvidjeti PVC ili PE (polietilen).
5. Predvidjeti separatore za prečišćavanje voda sa parkinga i saobraćajnica, prije upuštanja ovih voda u gradsku atmosfersku kanalizaciju. Isto važi za sve zatvorene prostore u objektu koji služe za parkiranje automobila (garaže) površine veće od 50m².
6. Reviziona okna mogu biti kružnog ili četvrtastog poprečnog presjeka, monolitne AB, montažne AB i poliesterske izrade.
7. Na mjestima gdje je moguć uticaj morske vode predvidjeti šahte od poliestera.

b) Postojeće hidrotehničke instalacije

1. U slučaju da je u granicama urbanističke parcele trasirana postojeća vodovodna cijev, koja se zadržava u planskom dokumentu, ili je planirana izgradnja nove mreže, neophodno je pridržavati se odredbi »Pravilnika o određivanju i održavanju zona i pojaseva sanitarne zaštite izvorišta i ograničenjima u tim zonama« („Službeni list Crne Gore”, br. 66/09 od 2. oktobra 2009.god.
Član. 32 - Pojas sanitarne zaštite određuje se oko glavnih cjevovoda i u zavisnosti od konfiguracije terena iznosi po 2m od osovine cjevovoda sa obje strane, a za cjevovode za vodosnabdijevanje do 200 stanovnika po 1m od osovine cjevovoda sa obje strane. U pojasu zaštite nije dozvoljena izgradnja objekata, postavljanje uređaja i vršenje radnji koje na bilo koji način mogu zagaditi vodu ili ugroziti stabilnost cjevovoda.
Za cjevovode profila DN 200mm i veće, u slučaju izgradnje objekata na trasi cjevovoda u zoni sanitarne zaštite, neophodno je obezbijediti slobodan prostor svijetlog otvora širine 4,0m i visine 3,0m.
2. Ako u granicama urbanističke parcele već postoji ili je planirana izgradnja fekalnog odnosno atmosferskog kolektora, nije dozvoljena izgradnja objekata, postavljanje uređaja i vršenje radnji u pojasu od 2m od osovine kolektora, koje na bilo koji način mogu ugroziti stabilnost cjevovoda.
3. U slučaju potrebe izmještanja postojećih hidrotehničkih instalacija, čije zadržavanje nije predviđeno prostorno-planskim dokumentom (do njihovog konačnog ukidanja) trasu novog (izmještenog) cjevovoda planirati u okviru predmetne urbanističke parcele, a tehničko rješenje može biti u sklopu glavnog projekta planiranog objekta.

c) Posebni dio

Priključenje na hidrotehničku infrastrukturu

- Priključenje objekta na hidrotehničku infrastrukturu (vodovod, fekalnu i atmosfersku kanalizaciju) predvidjeti u skladu sa DUP-om »Ilino« - faza hidrotehnika.

d) Tehnička opremljenost projekta hidrotehničkih instalacija

I) Projekat unutrašnjih instalacija objekta

- Projekat treba da sadrži sve tekstualne i grafičke priloge za glavni projekat u skladu sa Pravilnikom o načinu izrade i sadržini tehničke dokumentacije. Projekat unutrašnjih instalacija vodovoda i kanalizacije treba izraditi u skladu s pravilima struke i odredbama važeće zakonske regulative, a mora obuhvatiti interne instalacije vodovoda i kanalizacije.

II) Projekat uređenja

1. U projektu dostaviti preglednu situaciju u odgovarajućoj razmjeri sa jasno naznačenim mjestom priključenja na gradsku ulični vodovodnu i kanalizacionu mrežu.
2. Na situaciji prikazati položaj sa naznačenim međusobnim rastojanjem planiranog objekta od postojećih i planiranih hidrotehničkih instalacija.
3. Projektom obavezno prikazati detalj vodomjernog šahta - vodoinstalaterski i građevinski, sa specifikacijom i pravim dimenzijama fazonskih komada i armatura da bi dokazali usvojene dimenzije, osnovu i presjek kao i njegovu lokaciju na situaciji.


Prilog:

- Situacija R 1:500 - izvod iz katastra postojećih hidrotehničkih instalacija.

Napomena:

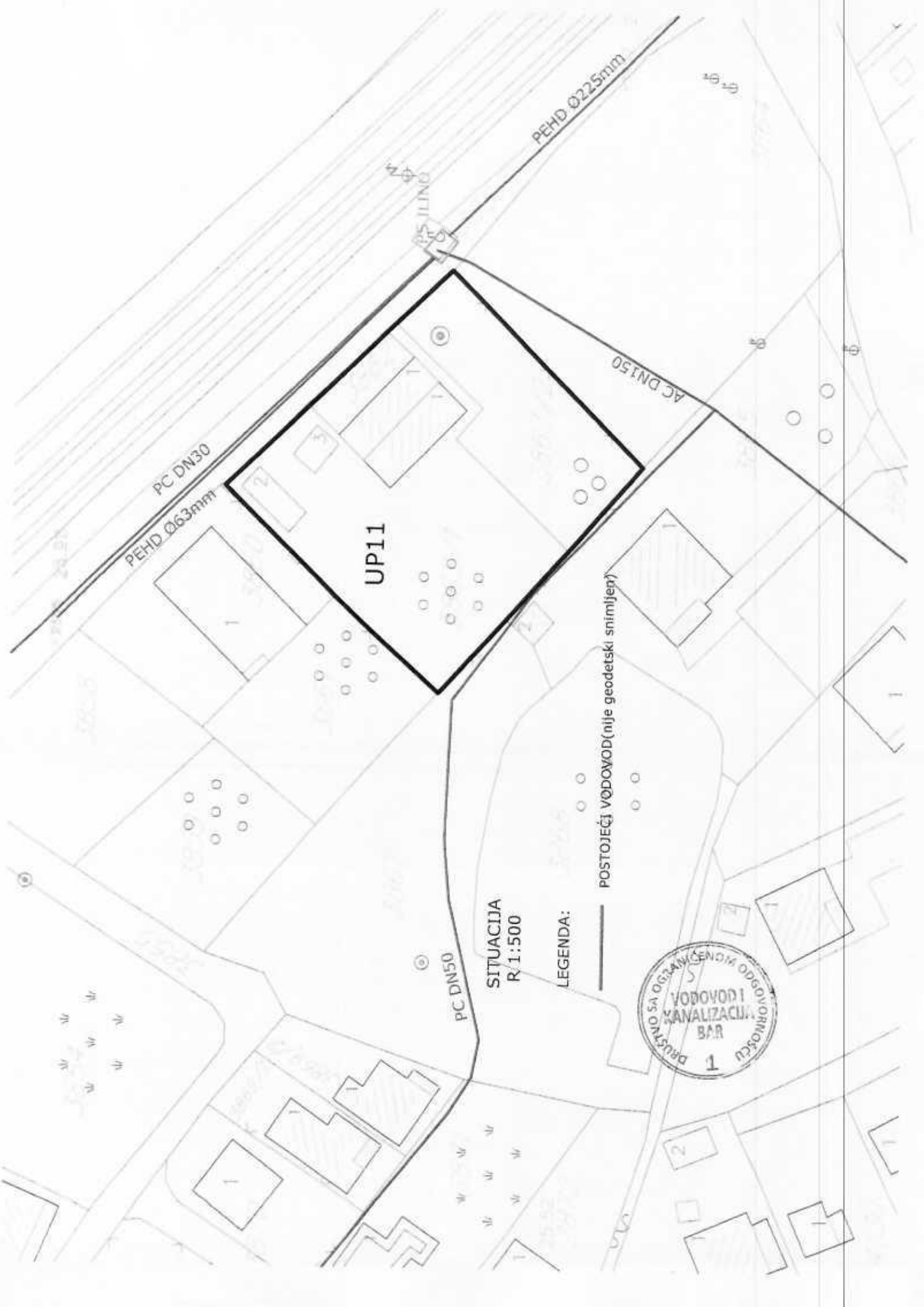
- Na dostavljenom situacionom planu nijesu prikazani individualni vodovodni priključci

PJ Razvoj i projektovanje:


.....
Branislav Orlandić

Tehnički direktor:





PC DN30
PEHD Ø63mm

PEHD Ø225mm

AC DN150

UP11

PS ILLINO

PC DN50

SITUACIJA
R 1:500

LEGENDA:

— POSTOJEĆI VODOVOD (nije geodetski snimljen)





Crna Gora
Opština Bar
Sekretarijat za komunalne poslove i
saobraćaj

Adresa: Bulevar revolucije br. 1
85000 Bar, Crna Gora
Tel: +382 30 311 561
email: sekretarijat.kps@bar.me
www.bar.me

Pisarnica: "Ministarstvo prostornog planiranja, urbanizma i državne imovine"

02.10.2024			
Služba	Redni broj	Godina	Vrijednost
	06-333/24-8558/4	Bar,	30.09.2024. godine

Broj: UPI 14-341/24-581/1

Sekretarijat za komunalne poslove i saobraćaj, rješavajući po zahtjevu Ministarstva prostornog planiranja, urbanizma i državne imovine, a na osnovu člana 17 Zakona o putevima („Sl. list Crne Gore“, br. 82/20), člana 74 Zakona o planiranju prostora i izgradnji objekata („Sl. list Crne Gore“, br. 64/17, 44/18, 63/18, 82/20 i 86/22) i člana 18 Zakona o upravnom postupku („Sl. list Crne Gore“, br. 56/14, 20/15, 40/16 i 37/17), donosi:

R J E Š E N J E

Utvrđuju se saobraćajno-tehnički uslovi za izgradnju saobraćajnog priključka, za potrebe izgradnje objekta, na urbanističkoj parceli UP 11, u zoni „C“, u zahvatu DUP-a „Ilino“ („Sl. list Crne Gore – opštinski propisi“, br. 32/09), opština Bar:

1. Priključak na javnu saobraćajnicu projektovati u skladu sa Planom, grafički prilog: Saobraćaj;
2. Urbanistička parcela mora da ima jedan kolski ulaz/izlaz na javnu saobraćajnicu;
3. Širinu priključka planirati u zavisnosti od usvojenog mjerodavnog vozila;
4. Mjerodavno vozilo se definiše na osnovu potrebe prilaznog puta, odnosno u zavisnosti od planiranog sadržaja na parceli;
5. Radijuse krivina pri ulasku/izlasku na UP dimenzionisati prema normativima za usvojeno mjerodavno vozilo;
6. Na priključku na put obezbijediti odgovarajuću preglednost za učesnike u saobraćaju;
7. Voditi računa o spoju prilaznog i javnog puta, za sami priključak koristiti materijale koji odgovaraju materijalima puta na koji se priključuje;
8. Uzdužne profile priključka prilagoditi terenu i okolnim objektima, uz obavezno postizanje poprečnih i podužnih nagiba potrebnih za odvođenje atmosferskih voda;
9. Na mjestu priključenja UP na javnu saobraćajnicu predvidjeti prelazne i oborene ivičnjake;
10. Na priključku UP na javnu saobraćajnicu projektovati horizontalnu i vertikalnu signalizaciju;
11. Obavezan dio tehničke dokumentacije je projekat saobraćaja i saobraćajne signalizacije, koji mora biti urađen u skladu sa važećim standardima, tehničkim uputstvima i normativima iz predmetne oblasti.

O b r a z l o ž e n j e

Ministarstvo prostornog planiranja, urbanizma i državne imovine, obratilo se ovom Sekretarijatu zahtjevom, broj 06-333/24-8558/3 od 11.09.2024. godine, zavedenim u Opštini Bar, pod brojem UPI 14-341/24-581 od 23.09.2024. godine, za izdavanje saobraćajno-tehničkih uslova za izradu tehničke dokumentacije, za potrebe izgradnje objekta, na urbanističkoj parceli UP 11, u zoni „C“, u zahvatu DUP-a „Ilino“ („Sl. list Crne Gore – opštinski propisi“, br. 32/09), opština Bar.

Uz zahtjev je priložen Nacrt urbanističko-tehničkih uslova za izradu tehničke dokumentacije.

Članom 17 Zakona o putevima propisano je da organ uprave izdaje saobraćajno-tehničke uslove za priključenje na javni put, pri čemu predmetne uslove za opštinske puteve izdaje nadležni organ lokalne uprave.

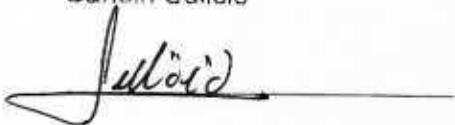
Članom 74 stav 5 Zakona o planiranju prostora i izgradnji objekata je propisano da uslove koje prema posebnim propisima izdaje organ za tehničke uslove, a koji su neophodni za izradu tehničke dokumentacije, kao i list nepokretnosti i kopiju katastarskog plana pribavlja Ministarstvo. Shodno članu 5 stav 1 alineja 16, organ za tehničke uslove je, pored ostalih, organ lokalne uprave nadležan za poslove saobraćaja.

Razmatrajući predmetni zahtjev, a uzimajući u obzir naprijed navedene propise, odlučeno je kao u dispozitivu rješenja.

Rješenje je donijeto bez izjašnjenja stranke o rezultatima ispitnog postupka iz razloga jer je utvrđeno da se Rješenje donosi u korist stranke.

Upustvo o pravnoj zaštiti: Protiv ovog Rješenja može se izjaviti žalba Glavnom administratoru Opštine Bar u roku od 15 dana od dana prijema istog. Žalba se ulaže preko ovog organa i taksira se sa 3 € administrativne takse.

Viši savjetnik III za saobraćaj,
Sandin Suličić



VD Sekretar
Milo Markoč



Dostavljeno: Podnosiocu zahtjeva; a/a.

Kontakt tel.: 030/311-561

E-mail: sekretarijat.kps@bar.me