Crna Gora
Ministarstvo prostornog planiranja,
urbanizma i državne imovine

Adresa: IV Proleterske brigade broj 19
81000 Podgorica, Crna Gora
Tel: +382 20 446 200
Tel: +382 20 446 339

Broj: 06-333/24-13706/8

Podgorica, 16.01.2025. godine

SEAD CRNOVRŠANIN

BUDVA

Dostavljaju se urbanističko-tehnički uslovi broj: 06-333/24-13706/7 od 16.01.2025. godine, za izradu tehničke dokumentacije za građenje stambenog objekta na UP 87.12, blok 87, podblok 87B, u zahvatu Detaljnog urbanističkog plana „Bečići" (Sl. list Crne Gore - opštinski propisi br. 01/09), u Budvi.

M I N I S T A R
Slaven Radunović

SAGLASNA
Marina Izgarević Pavićević, državna sekretarka

ODOBRIO
Boško Todorović, v.d. generalnog direktora
Direktorata za građevinarstvo

OBRADILA
Tijana Savić Femić

DOSTAVLJENO:
- Podnosiocu zahtjeva
- Direktorat za inspekcijski nadzor
- U spise predmeta
- a/a

URBANISTIČKO - TEHNIČKI USLOVI

1.	**Broj: 06-333/24-13706/7** **Podgorica, 16.01.2025. godine**	Crna Gora Ministarstvo prostornog planiranja, urbanizma i državne imovine
2.	Ministarstvo prostornog planiranja, urbanizma i državne imovine na osnovu člana 74 Zakona o planiranju prostora i izgradnji objekata ("Službeni list Crne Gore", br. 64/17, 44/18, 63/18, 82/20, 86/22, 04/23) i podnijetog zahtjeva **Seada Crnovršanina,** izdaje:	
3.	**URBANISTIČKO-TEHNIČKE USLOVE** **za izradu tehničke dokumentacije**	
4.	za građenje stambenog objekta na UP 87.12**,** blok 87, podblok 87B, u zahvatu Detaljnog urbanističkog plana „Bečići" (Sl. list Crne Gore - opštinski propisi br. 01/09), u Budvi.	
5.	**PODNOSIOCI ZAHTJEVA:**	**Sead Crnovršanin**
6.	**POSTOJEĆE STANJE**	
	Prema grafičkom prilogu broj 2.1 „Postojeće stanje", predmetna lokacija je dijelom namjene – neizgrađeno, dijelom namjene – šume. UP 87.12, u bloku 87 u zahvatu predmetnog plana se sastoji od kat.parcela br.: 16, 17, 18, 19, 20 i dijelova kat. parcela br.: 634, 15/1 KO Bečići, opština Budva. Uvidom u listove nepokretnosti 182, 977 i 989, na kat.parcelama nema izgrađenih objekata.	
7.	**PLANIRANO STANJE**	
7.1.	**Namjena parcele odnosno lokacije**	
	Prema grafičkom prilogu broj 5.0 „Detaljna namjena prostora", predmetna urbanistička parcela je pretežne namjene površine za **stanovanje manje gustine – SM,** a dopunske – **apartmansko stanovanje.** KVART 7– blok 87A, **87B**, 87C, 87D, 87E, 87F, 87G, 88A, 88B, 88C, 88D, 88E, 88F, 88G, 89A, 89B, 89C, 89D, 89E, 90A, 90B, 90C, 91, 92, 93, 94, 95A, 95B, 96, 97, 98, 99, 100A, 100B, 101, 102 Planiranu pretežnu namjenu posmatranog prostora čine: površine za turističko naselje i hotele, površine za stanovanje veće gustine, **površine za stanovanje manje gustine**, površine lokalne studije o lokacijama (stanovanje malih gustina, turizam i kompementarni sadržaji), komunalni objekti i površine, naseljsko zelenilo Kao dopunska namjena prostora predviđaju se: turistički smeštajni kapaciteti (apartmani, hoteli, pansioni, vile, hosteli), **apartmansko stanovanje**, stanovanje sa poslovnim i komercijalnim sadržajima, višeporodično stanovanje sa smeštajnim kapacitetima, jednoporodično stanovanje sa smeštajnim kapacitetima, javna garaža sa komercijalno-smeštajnim sadržajima (vlasnicima katastarskih parcela, će u cilju kompezacije za korišćenje zemljišta za objekat javne garaže, biti omogućena gradnja komercialno – smeštajnih sadržaja u okviru objekta garaže), uređene zelene površine.	

	U okviru ovog kvarta moguće je smjestiti sledeće sadržaje kao prateće funkcije: • u zonama jednoporodičnog stanovanja - stanovanje u funkciji turizma: jednoporodično stanovanje sa djelatnostima usluge i trgovine u prizemljima objekata, apartmansko stanovanje, vikend stanovanje, letnjikovci; - rezidencijalni kompleksi: elitno stanovanje, kuće za izdavanje • u zoni turističkih i smještajnih kapaciteta: - poslovno-trgovački i uslužni sadržaji: poslovni prostori za izdavanje, lokali, poslovni apartmani - turističko-ugostiteljski sadržaji: restorani, konobe, vidikovci, kafei - smještajni kapaciteti sa kulturno-zabavnim i sportsko-rekreativnim sadržajima: apartmanski smeštaj, pansionski smeštaj, apartmani za iznajmljivanje, urbane vile, velnes centri, teretana, fitnes, sportski tereni - dječja i socijalna zaštita i edukacija: zdravstvena stanica • u zonama ugostiteljskih i smeštajnih kapaciteta: - poslovno-trgovački i uslužni sadržaji: lokali - turističko-ugostiteljski sadržaji: restorani, konobe, vidikovci, kafei
7.2.	**Pravila parcelacije**
	UP 87.6, blok 87, podblok 87B se sastoji od kat.parcela br.: 16, 17, 18, 19, 20 i dijelova kat. parcela br.: 634, 15/1 KO Bečići, opština Budva, u zahvatu Detaljnog urbanističkog plana „Bečići" (Sl. list Crne Gore - opštinski propisi br. 01/09), u Budvi. Članom 13 Pravilnika o načinu izrade, razmjeri i bližoj sadržini tehničke dokumentacije („Službeni list Crne Gore", br.44/18, 43/19), propisano je da tehnička dokumentacija sadrži elaborat parcelacije po planskom dokumentu.
7.3.	**Građevinska i regulaciona linija, odnos prema susjednim parcelama**
	OPŠTI USLOVI GRAĐENJA **Osnovni uslovi** Gabariti planiranih objekata određivače se na osnovu zadatih urbanističkih (obavezujućih) parametara, koji se iskazuju za planirane urbanističke parcele (koeficijenti zauzetosti i izgrađenosti), uz obavezno poštovanje građevinske i regulacione linije objekata, prikazanih u grafičkom prilogu Plana. Koeficijent izgrađenosti je fiksan, a koeficijent zauzetosti fleksibilan. Operišući sa ova dva parametra određuje se spratnost i slobodne površine na parceli. Za stanovanje na osnovu prosječne porodice i veličine bruto površine stana odrediti broj stanova na pojedinačnim urbanističkim parcelama. Površine suterenskih i podrumskih etaža ne uračunavaju se u ukupnu BRGP – namenske tehničke prostorije (garaže, magacini, ostave, kotlarnice i dr.) **Postavljanje objekata u odnosu na javne površine** Građevinska linija je linija do koje je dozvoljeno građenje (granica građenja), a prikazana je u okviru Grafičkog priloga – „Regulaciono rešenje" i „Nivelaciono rešenje" Građevinska linija (granica građenja) može da se poklapa sa regulacionom linijom ili je na određenom odstojanju od regulacione linije. Bočne građevinske linije određene su u grafičkim prilozima i definišu osnove i predstavlja liniju do koje se može graditi. U ostalim slučajevima, bočna građevinska linija je utvrđena u UTU za svaku pojedinačnu namjenu. Građevinska linija prizemlja predstavlja mogućnost povlačenja prizemlja ili ostavljanje pasaža, prolaza,na nivou prizemlja objekta. Građevinska linija prizemlja važi samo uz građevinsku liniju (glavnu) i definiše odstupanja prizemlja od pozicije glavnog korpusa objekta. Van ove linije ne mogu se nalaziti stepeništa, ulazi u objekte i sl.

Zgrada može biti postavljena svojim najisturenijim dijelom do građevinske linije. Erkeri, terase, balkoni i drugi istureni dijelovi objekta mogu da prelaze građevinsku liniju prama neizgrađenim javnim površinama (zelenilo i saobraćajnice) najviše do 1,20 m, na minimalnoj visini od 3,0 m od konačno nivelisanog i uređenog okolnog terena ili trotoara.
Nova zgrada i ukoliko se gradi kao zamjena postojeće zgrade, postavlja se u skladu sa planiranim građevinskim linijama, odnosno uslovima izgradnje iz ovog plana.
Iz prethodnog stava se izuzima potpuno ukopani dio objekta namijenjen za garaže, koji može da obuhvati cijelu urbanističku parcelu, što omogućava da podzemno građenje može ići do regulacione linije. Samo u izuzetnim slučajevima može se podzemno graditi ispod javnih površina, samo ako se planom to predviđa uz prethodnu saglasnost nadležnih organa.

Urbanističko-tehnički uslovi za izgradnju objekata - stanovanje manje gustine u zoni nove izgradnje sa višeporodičnim stanovanjem

Stanovanje manje gustine u zoni nove izgradnje sa višeporodičnim stanovanjem podrazumjeva broj stanova u objektu od 4 do 8, pri čemu se i turistički apartman smatra stambenom jedinicom.

Objekti porodičnog stanovanja u zoni nove izgradnje mogu biti: slobodnostojeći objekti na parceli, jednostrano uzidani (dvojni objekti) i dvostrano uzidani objekti (u nizu).
Oblik i veličina gabarita zgrade u grafičkim prilozima je data kao simbol i može se prilagođavati potrebama investitora ukoliko se poštuju striktno zadate:
- građevinske linije,
- maksimalna preporučena spratnost,
- maksimalna površina pod objektom, odnosno objektima na parceli,
- maksimalna bruto razvijena površina objekta, odnosno objekata na parceli,
- kao i svi ostali uslovi iz ovog plana i važeći zakonski propisi.

Urbanistički pokazatelji i kapaciteti za svaku parcelu (indeks zauzetosti, izgrađenosti i spratnost), namjena površina i planiranih objekata i drugo, dati su u tabeli – tačka 20.

Urbanistička parcela

- za slobodnostojeće objekte - površina urbanističke parcele iznosi minimalno 300 m², a maksimalno 2000 m²,
- za jednostrano uzidane objekte (dvojni objekti) - površina urbanističke parcele iznosi minimalno 300 m², a maksimalno 2000 m²,
- širina urbanističke parcele, u svim njenim presjecima, je minimalno 12 m,
- najmanja dozvoljena izgrađena površina iznosi 80 m²,
- maksimalna širina jednostrano ili dvostrano uzidanog objekta je 15 m, a može biti i manja
- razmak između nizova objekata iznosi minimalno 10 m, ili dvostruku visinu objekata računato od vijenca do najniže tačke konačno nivelisanog i uređenog terena
- nizovi se mogu formirati u obliku latiničnog slova "L" i "U" ili slično
- nizovi se grade istovremeno i prema jedinstvenom projektu za cijeli niz,
- jedna stambena jedinica (objekat) je jedan stan

Horizontalna i vertikalna regulacija

- Građevinska linija predstavlja krajnju granicu za izgradnju objekta. Građevinska linija prema regulacionoj liniji je obavezujuća i na nju se postavlja jedna fasada objekta
- Minimalno odstojanje objekta od bočnih granica parcele:

- slobodnostojeći objekti - 2,5 m; izuzetno, ovo rastojanje može biti i manje (min. 1,5 m), ukoliko je oblik parcele nepravilan

- jednostrano uzidani objekti - 3,0 – 4,0 m prema slobodnom dijelu parcele; izuzetno, ovo rastojanje može biti i manje (od 1,5 - 2,5 m), ukoliko je oblik parcele nepravilan
- obostrano uzidani objekti - 0,0 m

- Minimalno odstojanje objekta od zadnje granice parcele je 3 m; izuzetno, ovo rastojanje može biti I manje (min. 2,5 m), ukoliko je oblik parcele nepravilan
- Minimalno odstojanje objekta od susjednog objekta je 4 m.
- Izgradnja na ivici parcele (dvojni objekti i objekti u prekinutom nizu) je moguća isključivo uz pisanu saglasnost vlasnika susjedne parcele na čijoj granici je predviđena izgradnja, osim sa slučajeve koji su ovim planom predviđeni da se gradi na ivici parcele.

U navedene etaže su ušle sve korisničke nadzemne etaže. Poslednja etaža može biti korišćena i kao potkrovna etaža, ali bez mogućnosti njenog rešavanja u vidu višespratnog nivoa. Rešenje krova je produkt arhitektonske oblikovnosti sa ciljem uklapanja u vizuelne i tradicionalne elemente primorskog ambijenta.

- Maksimalna visina vijenca objekta mjeri se:

- na pretežno ravnom terenu: od konačno nivelisanog i uređenog terena do gornje ivice konstrukcije posljednje etaže ili horizontalnog serklaža,
- na terenu u većem nagibu: od ivice poda najniže korisne etaže objekta do gornje ivice konstrukcije posljednje etaže ili horizontalnog serklaža.

- Maksimalna visina sljemena krova objekta (ili vrha najvišeg sljemena, kod složenih krovova) je 3,50 m mjereno od gornjeg ivice vijenca do sljemena krova.
- Visina nazidka potkrovne etaže iznosi najviše 1.50 m računajući od kote poda potkrovne etaže do tačke preloma krovne kosine.
- Kota prizemlja je:

- na pretežno ravnom terenu: najviše do 1,20 m iznad konačno nivelisanog i uređenog terena. Za objekte sa podrumskim ili suterenskim etažama, orjentaciona kota poda prizemlja može biti najviše 1.50 m iznad konačno nivelisanog i uređenog terena;
- na terenu u većem nagibu: u nivou poda najniže korisne etaže i iznosi najviše 3,50 m iznad kote konačno nivelisanog i uređenog terena najnižeg dijela objekta.

Izgradnja na parceli

- Prije zahtjeva za izradu urbanističko-tehničkih uslova obavezno je provjeriti geomehanička svojstva terena na mikrolokaciji, na osnovu uslova. UTU za stabilnost terena i objekata i prihvatljiv nivo seizmičkog rizika.
- Objekti, po potrebi mogu imati podrumske ili suterenske prostorije. Površine suterenskih i podrumskih prostorija ne uračunavaju se u ukupnu BRGP
- U prizemljima ili djelu prizemlja mogu biti lokali sa djelatnostima koje ne ugrožavaju okolinu.
- Voda sa krova jednog objekta ne smije se slivati na drugi objekat.
- Krovovi ovih objekata su kosi, krovni pokrivači adekvatni nagibu, koji iznosi 18-23%.
- Uređenja zelenila u okviru stambenih parcela vršiti na način dat u tački UTU za uređenje površina pod zelenilom i slobodnih površina, a detaljna razrada je ostavljena vlasnicima.
- Za izgradnju podzida važe uslovi definisani tački. Uslovi za izgradnju suhozida i podzida.

Rješavanje mirujućeg saobraćaja

Potreban broj parking mjesta obezbediti u okviru parcele korisnika, na otvorenom, u garaži u sklopu ili van objekta, prema normativu 1,1 PM/stanu ili turističkom apartmanu.

Ograđivanje

Parcele objekata se mogu ograđivati uz uslove utvrđene ovim planom:

	• parcele se ograđuju zidanom ogradom do visine od 0.90 m (računajući od kote trotoara) ili transparentnom ogradom do visine od 1.60 m. • zidane i druge vrste ograda postavljaju se na regulacionu liniju, i to tako da ograda, stubovi ograde I kapije budu unutar parcele koja se ograđuje. • ograde objekata na uglu ne mogu biti više od 0.90 m računajući od ko te trotoara, zbog obezbjeđenja vizuelne preglednosti raskrsnice. • vrata i kapije na uličnoj ogradi mogu se otvarati jedino prema unutrašnjosti parcele. <u>Prilikom izrade tehničke dokumentacije poštovati :</u> - Pravilnik o načinu izrade i sadržini tehničke dokumentacije za građenje objekta („Službeni list Crne Gore", br. 44/18, 43/19). - Pravilnik o načinu obračuna površine i zapremine zgrade („Službeni list Crne Gore", br. 60/18). - Površine za obračun indeksa se obračunavaju u skladu sa Pravilnikom o bližem sadržaju i formi planskog dokumenta, kriterijumima namjene površina, elementima urbanističke regulacije i jedinstvenim grafičkim simbolima ("Službeni list CG", br.24/10 i 33/14) i Crnogorskim standardom MEST EN 15221-6:Upravljanje kapacitetima - Dio 6. Objekat projektovati u duhu sa tehničkim propisima, normativima i standardima za projektovanje ove vrste objekata.
8.	**PREPORUKE ZA SMANJENJE UTICAJA I ZAŠTITU OD ZEMLJOTRESA, KAO I DRUGE USLOVE ZA ZAŠTITU OD ELEMENTARNIH NEPOGODA I TEHNIČKO-TEHNOLOŠKIH I DRUGIH NESREĆA**
	<u>Urbanističko-tehnički uslovi za stabilnost terena i objekata i prihvatljiv nivo seizmičkog rizika</u> Obezbjeđenje prihvatljivog nivoa seizmičkog rizika generalno ima dva osnovna zahtjeva: • da prilikom zemljotresa bude što manje gubitaka ljudskih života, što manje povrijeđenih i da bude što manje materijalnih i drugih šteta, • da troškovi sanacije štete nastale usljed zemljotresa ne budu veći od troškova projektovanja, izgradnje i finansijskih ulaganja kojima su se mogla spriječiti oštećenja ili rušenje, kao i njima izazvane povrede i gubici ljudskih života, prilagođavanjem izgradnje novih i rekonstrukcije postojećih objekata nivou očekivanog seizmičkog hazarda kroz punu primjenu svih urbanističkih, arhitektonskih, konstruktivnih i graditeljskih mjera u cilju smanjenja seizmičke povredljivosti objekata. Urbanističkim rješenjem definisani su indeks zauzetosti parcele, odnosno prostora, planirana spratnost objekata i udaljenosti od susjednih objekata i javnih površina, čime se obezbjeđuju rastojanja u slučaju razaranja objekata i prostor za intervencije pri raščišćavanju ruševina. Jedan broj planiranih objekata radi obezbjeđenja potrebnog broja mjesta za parkiranje vozila imaće garaže u jednom ili više nivoa pod zemljom, što je uglavnom povoljno sa aspekta smanjenja seizmičkog hazarda. Da bi se obezbijedili stabilnost objekata i prihvatljiv nivo seizmičkog rizika obavezno: 1. izvršiti detaljna geološka istraživanja tla i izraditi elaborat o rezultatima geoloških istraživanja shodno članovima 6. do 12. Zakona o geološkim istraživanjima ("Službeni list RCG", 28/93, 27/94, 42/94, 26/07), kojim se detaljno određuju geomehaničke karakteristike temeljnog tla, nivo podzemne vode i drugi podaci od značaja za seizmičku sigurnost objekta i diferencijalna slijeganja tla: 1.2. za svaki planirani objekat visokogradnje i niskogradnje, 1.3. za svaki postojeći objekat kod koga se pristupa rekonstrukciji, nadziđivanjem ili dogradnjom,

2. za svaki planirani objekat visokogradnje i niskogradnje u Glavnom projektu proračunom stabilnosti i sigurnosti objekta dokazati da je objekat fundiran na odgovarajući način, dokazati stabilnost i sigurnost objekta uključujući i seizmičku stabilnost, te da objekat neće ugroziti susjedne objekte, saobraćajnice i instalacije,
3. za svaki postojeći objekat kod koga se pristupa rekonstrukciji, nadziđivanjem ili dogradnjom, u Glavnom projektu shodno članu 5. stav 6. Pravilnika o sadržini i načinu kontrole glavnih projekata ("Službeni list RCG", 54/01) dokazati: da je objekat fundiran na odgovarajući način, da uvećanje opterećenja na temelje neće izazvati štetne posljedice po objekat ili po susjedne objekte, saobraćajnice i instalacije, da odgovarajuće intervenicije kao sanacione mjere na temeljima i terenu omogućuju prihvatanje dodatnih opterećenja, da objekat u konstruktivnom smislu može da podnese predviđene intervencije, da rekonstruisani objekat ima seizmičku stabilnost,
4. vršiti osmatranje tla i objekata prema odredbama Pravilnika o sadržini i načinu osmatranja tla I objekta u toku građenja i upotrebe ("Službeni list RCG", br. 54/01),
5. aseizmičko projektovanje i građenje objekata obezbijediti kroz obaveznu kontrolu usklađenosti projekata sa urbanističkim planom, stručnu kontrolu projekata i nadzor pri izgradnji, od strane stručnih i ovlašćenih lica i nadležnih organa, uz striktno poštovanje važećih zakona, pravilnika, normativa, tehničkih normi, standarda i normi kvaliteta,
6. ukloniti nasip (zemljani materijal pomiješan sa građevinskim šutom), koji se na znatnom dijelu prostora nalazi u površinskom sloju, jer ne predstavlja sredinu pogodnu za fundiranje objekata, a nije pogodan ni kao podloga za saobraćajnice, i zamijeniti ga drugim materijalom,
7. temelje projektovati i izgraditi na jedinstvenoj koti, bez kaskada
8. projektovati i izgraditi temelje koji obezbjeđuju dovoljnu krutost sistema (temeljne ploče ili trake) i koji premošćuju sve nejednakosti u slijeganju,
9. objekte na terenu u nagibu projektovati i izgraditi kao sanacione konstrukcije, sposobne da prihvate dio litostatičkih pritisaka sa padine i da obezbijede uzajamnu stabilnost objekta I padine,
10. zidove ukopanih dijelova projektovati i izgraditi tako da prihvate litološke pritiske sa padine i obezbijede uzajamnu stabilnost objekta i padine,
11. poslije iskopa za temelje izvršiti zbijanje podtla,
12. sve potporne konstrukcije projektovati i izgraditi uz primjenu adekvatne drenaže,
13. sve ukopane dijelove objekata projektovati i izgraditi sa propisnom hidrotehničkom zaštitom od uticaja procjednih gravitacionih voda,
14. bezbjedno izvoditi radove na izgradnji objekata i gdje je to potrebno adekvatnim mjerama osigurati budući iskop, padinu, postojeće objekte, susjedne objekte, trotoar, postojeće instalacije izradom projekta zaštite iskopa i susjednih objekata, linijske zasjeke i iskope, paralelne sa pružanjem padine, projektovati i izgraditi uz obavezno podgrađivanje u što kraćim dionicama (4 do 5 m),
15. u deluvijalnim, deluvijalno-proluvijalnim i aluvijalnim sedimentima iskope dublje od 2,0 m zaštiti od zarušavanja, dotoka podzemne ili površinske vode ili mogućih vodozasićenja,
16. kada je potrebno podbetoniranje susjednih objekata, izvoditi ga u kampadama na širini od 1,5m,
17. vodovodnu i kanalizacionu mreža projektovati i izgraditi izvan zone temeljenja, a veze unutrašnje mreže vodovoda, kanalizacije sa spoljašnjom mrežom izvesti kao fleksibilne, kako bi se omogućilo prihvatanje eventualne pojave neravnomjernog slijeganja,
18. vodove mreža kanalizacije i vodovoda koji su neposredno uz objekte, projektovati i izgraditi preko vodonepropusnih podloga (tehničkih kanala),
19. fekalne i druge otpadne vode evakuisati u naseljsku fekalnu kanalizaciju ili u nepropusne septičkih jama, a nikako nije dozvoljena primjena propusnih septičkih jama ili slobodno oticanje ovih voda u teren,
20. kontrolisano odvođenje svih površinskih voda (sa krovnih površina, sa trotoara oko objekata i sa ostalih dijelova parcele, u kišnu kanalizaciju ili na javnu saobraćajnu površinu,

kako bi se spriječilo da voda dođe do temelja ili u podtlo, raskvasi ga i izazove izazove eventualna nagla slijeganja objekta.
Tehničkom dokumentacijom predvidjeti **mjere zaštite od požara** shodno propisima za ovu vrstu objekata. U cilju zaštite od elementarnih nepogoda postupiti u skladu sa Zakonom o zaštiti i spašavanju (»Službeni list CG«, br.13/07, 05/08, 86/09 i 32/11 i 54/16) i Pravilnikom o mjerama zaštite od elementarnih nepogoda (»Službeni list RCG«, br.006/93) i Zakonu o zapaljivim tečnostima i gasovima (»Službeni list CG«, br.26/10, 31/10, 40/11 i 48/15).

Proračune raditi na IX stepen seizmičkog inteziteta po MCS skali. Objekat mora biti izgrađen prema važećim propisima za građenje u seizmičkim područjima. Za potrebe proračuna koristiti podatke Zavoda za hidrometeorologiju o klimatskim i hidrometeorološkim karakteristikama u zoni predmetne lokacije.
Mjere zaštite od seizmičkih razaranja obuhvataju planiranje, projektovanje i izvođenje objekata i građevinskih radova u skladu sa standardima MEST EN 1998-1 i nacionalnim standardom MEST EN 1998-1/NA.

Shodno članu 9 Zakona o zaštiti i zdravlju na radu („Službeni list CG", br.34/14 i 44/18), pri izradi tehničke dokumentacije projektant koji u skladu sa propisima o uređenju prostora i izgradnji objekata izrađuje tehničku dokumentaciju za izgradnju, rekonstrukciju ili adaptaciju objekta, namijenjene za radne i pomoćne prostorije i objekte gdje se tehnološki proces obavlja na otvorenom prostoru, dužan je da predvidjeti propisane mjere zaštite na radu u skladu sa tehnološkim projektnim zadatkom.

Pri izgradnji, rekonstrukciji ili rušenju objekta potrebno je izraditi Elaborat o uređenju gradilišta u skladu sa aktom nadležnog ministarstva shodno članu 10 Zakona o zaštiti i zdravlju na radu.

9.	**USLOVI I MJERE ZAŠTITE ŽIVOTNE SREDINE**

Zaštita zemljišta
Zaštita zemljišta kao teško obnovljivog prirodnog resursa, sprovodiće se mjerama zabrane, ograničenja i zaštite od nenamenskog korišćenja, zagađivanja i denaseljacije:

- Izgradnja je dozvoljena isključivo prema Planom propisanim pravilima građenja i uređenja;
- Zabranjeno je deponovanje i odlaganje bilo kakvog otpada i otpadnih materijala van utvrđenih lokacija; Obavezna je zaštita zemljišta od erozionih procesa zabranom otvaranja vegetacijskog sklopa;
- Za objekte, potencijalne izvore zagađivanja ili ugrožavanja zemljišta (u fazi pripreme terena, realizacije i u toku redovnog rada) obavezna je procjena uticaja na životnu sredinu prema Zakonu o proceni uticaja na životnu sredinu sa Planom mera za zaštitu zemljišta od zagađivanja, mera prevencije, monitoringa stanja i kvaliteta zemljišta.

Zaštita osetljivih ekosistema, biodiverziteta, flore, faune i pejzažnih vrijednosti
Planirana namjena prostora maksimalno je vrednovala prirodne karakteristike, kulturno nasljeđe i pejzažne vrijednosti područja Bečića.
U cilju očuvanja morskog dobra, prirodnih i pejzažnih vrijednosti i kulturnog nasljeđa planirani su blokovi koji jasno definišu funkcionalne zone u prostoru sa jasnom prepoznatljivošću.
Planom su predviđene mjere prevencije i sprečavanja potencijalnih rizika po zastupljene ekosisteme (floru, faunu), biodiverzitet, postojeće zelene površine i ukupnu pejzažnu vrijednost.

	Zaštita od buke Zaštita od pojave prekomerne buke planirana je valorizovanjem blokova. Biološke i tehničke mjere zaštite sprovodiće se, prije svega u zoni magistralnog puta: • Planirano je formiranje pejzažno oblikovanog i uređenog linearnog zaštitnog zelenila, uz izbor visokodekorativnih vrsta; • Obavezno je ozelenjavanje parking prostora (prostora za mirujući saobraćaj); • Preporuka je donošenje Plana posebnog režima saobraćaja u zonama sa mogućim ili očekivanim povećanjem intenziteta buke; • Obavezna je rekonstrukcija i izgradnja saobraćajnica sa odgovarajućim zastorom za očekivano saobraćajno opterećenje; • Obavezna je procjena uticaja na životnu sredinu za objekte - potencijalne izvore buke saglasno odredbama Zakona o proceni uticaja na životnu sredinu **Upravljanje otpadom** Upravljanje otpadom je zasnovano na izboru koncepta evakuacije otpada saglasno Zakonu o upravljanju otpadom: • Obaveza lokalne Uprave je da donese Lokalni plan upravljanja otpadom (u saglasnosti sa Republičkim planom upravljanja otpadom); • Za potrebe prostora u zahvatu Plana obavezno je uspostavljanje ekološki prihvatljivog načina evakuacije komunalnog otpada; • Planirani objekti svih kategorija koji imaju turističku i komercijalno-uslužnu namenu, moraju imati posebne prostorije za privremeno odlaganje selektovanog komunalnog otpada. Veličina prostorije utvrđuje se prema kapacitetu (broj korisnika). Prostorije se nalaze u okviru objekta kao zaseban prostor, bez prozora sa električnim osvetljenjem, sa točećim mestom sa slavinom i slivnikom sa rešetkom. Pristup ovom prostoru mora biti vezan za pristupni put (preko rampe za pristup specijalizovanog vozila); • Postojeći objekti, u postupku rekonstrukcije, dogradnje, nadgradnje ili drugog oblika intervencije moraju obezbediti zasebnu prostoriju za privremeno odlaganje otpada i primarnu selekciju otpada; • Sa mikrolokacija, komunalni otpad će se prikupljati postavljanjem korpi za smeće. Razmešta istih vršiće se prema Planu razmeštaja, gde su bitne lokacije značajnog okupljanja, šetališta, kupališta, odmorišta, parking prostora; • Standard za sakupljanje otpada karakteristika komunalnog otpada propisuje se Planom za upravljanje otpadom. Tehničkom dokumentacijom predvidjeti uslove i mjere za zaštitu životne sredine u skladu sa odredbama Zakona o procjeni uticaja na životnu sredinu („Službeni list CG", br.75/18), Zakon o strateškoj procjeni uticaja na životnu sredinu ("Službeni list Republike Crne Gore", br. 080/05, "Službeni list Crne Gore", br. 073/10 , 040/11, 059/11 i 052/16) i Zakonom za zaštitu prirode („Službeni list CG", br.54/16 i 18/19) kao i Zakonom o vodama ("Službeni list RCG", br. 27/07," Službeni list CG" br. 73/10, 32/11,47/11, 48/15, 52/16, 55/16, 02/17, 80/17 i 84/18); Zakonom o zaštiti od buke u životnoj sredini ("Službeni list CG", br. 28/11, 01/14 i 02/18) i Zakonom o zaštiti vazduha („Službeni list CG", br. 25/10, 40/11, 43/15 i 73/19).
10.	**USLOVI ZA PEJZAŽNO OBLIKOVANJE**
	Zelenilo integrisano u ostale namene - Kod planiranja i izgradnje novih poslovnih objekata u komercijalnim zonama potrebno je iskoristiti sve mogućnosti za formiranje novih pratećih zelenih površina, kao što je prostor

	ispred objekta, ulični prostor, atrijumski prostor, intenzivno i ekstenzivno ozelenjene krovove, vertikalno zelenilo i dr. Nedostatak kvantiteta nadoknaditi kvalitetom i visokim standardom održavanja zelenih površina. Krovne površine podzemnih garaža urediti kao pješačke površine sa značajnim učešćem intenzivnog i ekstenzivnog krovnog zelenila. Ako se niski delovi (suteren ili prizemlje) zgrada pokriju slojem zemlje debljim od 60 cm i trajno ozelene, takve površine se ne računaju kao zemljište pod objektom pri izračunavanju procenta izgrađenosti. U okviru plana predviđa se krovno ozelenjavanje tri gradske garaže, posebno one koja je u bloku br.28. - Planiranim intervencijama predvidjeti sve mogućnosti unapređenja postojećih i formiranje novih pratećih zelenih površina. Višenamensko korišćenje planirati u zonama grada koje su deficitarne sa zelenim površinama kao i uz objekte kulture i škola. - Procenat učešća otvorenih i zelenih površina prilagoditi raspoloživom prostoru i vrsti specijalizovanog centra. Visok procenat zelinila planirati posebno uz škole i dečije ustanove, objekte uprave i kulture, oko verskih objekata, zdravstvenih centara. Uz pomoć zelenila rješavati vizuelne konflikte sa susjednim namjenama kao i zaštitu od prašine i buke. - U novim pešačkim zonama predvidjeti podizanje novih drvoreda, zelenih baštica, žardinjera, vertikalnog zelenila i vodene efekte. Rešenje prilagoditi širini ulice, mikroklimatskim uslovima i stalnim koridorima senke.
11.	**USLOVI I MJERE ZAŠTITE NEPOKRETNIH KULTURNIH DOBARA I NJIHOVE ZAŠTIĆENE OKOLINE**
	Posebni ciljevi zaštite kulturne baštine su: Uvažavanje vrijednosti kulturnog nasljeđa i prepoznavanje njegovog značaja za život, razvoj i prosperitet lokalne zajednice i identifikacija najznačajnijih mogućnosti njegove revitalizacije; Ukazivanje na savremene međunarodne tokove, principe, metodologije i tretman kulturnog nasleđa i mogućnost njihove primene u ovom okruženju; Aktivnosti koje predstavljaju pretnju i ograničenja, te se ne dozvoljavaju kad je u pitanju zaštićena kulturna baština su: Izgradnja stambenih, poslovnih i drugih objekata, koji mogu da svojim izgledom, gabaritom, oblikom, ili na drugi način umanje vrijednosti, značaj ili autentičnost zaštićenog objekta ili njegove okoline; Određivanje namjena koje narušavaju karakter i umanjuju neku od primarnih vrijednosti nepokretnog kulturnog dobra (plaže, kafei ili diskoteke pored manastira ili crkava, saobraćajnice u zaštićenim rezidencijalnim zonama i sl.). Značaj kontinuiteta i duga tradicija urbane kulture mediteranskog podneblja treba da bude očuvana na ovom području u cilju očuvanja identiteta lokaliteta i sticanja konkurentskih aduta na spoljnom tržištu. **Zaštita arheoloških lokaliteta podrazumjeva sljedeće mjere:** Kroz izdavanje dozvola za gradnju obavezati investitora da finasira zaštitna arheološka iskopavanja na lokalitetima gdje se pretpostavlja da bi se moglo naići na arheološke nalaze; Kroz izdavanje dozvola za gradnju obavezati investitora da finansira izmjenu projekta ukoliko se u toku započetih radova naiđe na arheološke nalaze. Ukoliko se prilikom izvođenja građevinskih i zemljnih radova bilo koje vrste na području zahvata naiđe na nalazište ili nalaze arheološkog značenja, prema članu 87 i članu 88 Zakona o zaštiti kulturnih dobara („Sl. list RCG", br. 49/10 , 49/11 i 44/17), pravno ili fizičko

	lice koje neposredno izvodi radove, dužno je prekinuti radove i o nalazu bez odgađanja obavijestiti Ministarstvo kulture i Upravu za zaštitu kulturnih dobara radi utvrđivanja daljeg postupka.
12.	**USLOVI ZA LICA SMANJENE POKRETLJIVOSTI I LICA SA INVALIDITETOM**
	Tehničkom dokumentacijom obezbjediti prilaz i upotrebu objekta/objekata licima smanjene pokretljivosti u skladu sa članom 71 Zakona o planiranju prostora i izgradnji objekata i Pravilnikom o bližim uslovima i načinu prilagođavanja objekata za pristup i kretanje lica smanjene pokretljivosti i lica sa invaliditetom („Sl. list CG" broj 48/13 i 44/15).
13.	**USLOVI ZA POSTAVLJANJE I GRADNJU POMOĆNIH OBJEKATA**
	Na parceli se mogu graditi pomoćni objekti koji su u funkciji korišćenja objekta (garaža, ostava i sl.).
14.	**USLOVI ZA OBJEKTE KOJI MOGU UTICATI NA BEZBJEDNOST VAZDUŠNOG SAOBRAĆAJA**
	/
15.	**USLOVI ZA OBJEKTE KOJI MOGU UTICATI NA PROMJENE U VODNOM REŽIMU**
	Prilikom izrade tehničke dokumentacije poštovati Zakon o vodama („Službeni list Republike Crne Gore", br. 27/07 i „Službeni list Crne Gore", br. 73/10, 32/11, 47/11, 48/15, 52/16, 55/16, 02/17, 80/17 i 84/18).
16.	**MOGUĆNOST FAZNOG GRAĐENJA OBJEKTA**
	Dozvoljena je fazna izgradnja (osim za objekte u nizu koji moraju biti izrađeni jednovremeno i prema jedinstvenom projektu za svaki niz), tako da konačno izgrađeni objekat ne prelazi maksimalne propisane površine pod objektom i spratnost, a ove vrijednosti mogu biti i manje.
17.	**USLOVI ZA PRIKLJUČENJE NA INFRASTRUKTURU**
17.1.	**Uslovi priključenja na elektroenergetsku infrastrukturu**
	Potrebno jednovremeno opterećenje za stambene objekte kao i podaci o potrebnom specifičnom opterećenju za pojedine vrste objekata dati su u tabeli br.2:

TABELA br. 2

objekti ugostiteljstva	80-150 NJ/m^2 neto površine
objekti poslovanja	80-120 NJ/m^2 neto površine
škole i dečje ustanove	60-80 NJ/m^2 neto površine
ostale namene	30-120 NJ/m^2 neto površine

Prilikom izrade tehničke dokumentacije potrebno je poštovati sljedeće preporuke EPCG:
•Tehnička preporuka za priključke potrošača na niskonaponsku mrežu TP-2 (II dopunjeno izdanje)
•Tehnička preporuka – Tipizacija mjernih mjesta
•Uputstvo i tehnički uslovi za izbor i ugradnju ograničavača strujnog opterećenja
•Tehnička preporuka TP-1b - Distributivna transformatorska stanica DTS – EPCG 10/0.4 kV.
Prema grafičkom prilogu 14 Elektroenergetska mreža i postrojenja.

17.2.	**Uslovi priključenja na vodovodnu i kanalizacionu infrastrukturu**
	Prema grafičkom prilogu 13 Vodovod i kanalizacija i uslovima nadležnog organa.
17.3.	**Uslovi priključenja na saobraćajnu infrastrukturu**
	Prema grafičkom prilogu broj 12 Plan saobraćaja i uslovima nadležnog organa. Napomena: U grafičkom prilogu br.12, preko predmetne urbanističke parcele, UP 87.12, u bloku 87B je planirana saobraćajnica S25-25.
17.4.	**Ostali infrastrukturni uslovi**
	Telekomunikaciona mreža Prilikom izrade tehničke dokumentacije potrebno je poštovati sljedeće preporuke: • Zakon o elektronskim komunikacijama ("Sl list CG", br.40/13) • Pravilnik o širini zaštitnih zona i vrsti radio koridora u kojima nije dopušteno planiranje i gradnja drugih objekata ("Sl list CG", br.33/14) • Pravilnik o tehničkim i drugim uslovima za priključenje, izgradnju i korišćenje elektronske komunikacione mreže, elektronske komunikacione infrastructure i povezivanje opreme i objekata ("Sl list CG", br.41/15) • Pravilnik o uslovima za planiranje, izgradnju, održavanje i korišćenje pojedinih vrsta elektronskih komunikacionih mreža, elektronske komunikacione infrastructure i povezane opreme ("Sl list CG", br.59/15) • Pravilnik o zajedničkom korišćenju elektronske komunikacione infrastructure i povezane opreme ("Sl list CG", br.52/14)
18.	**Uklanjanje komunalnog otpada**
	Upravljanje otpadom Upravljanje otpadom je zasnovano na izboru koncepta evakuacije otpada saglasno Zakonu o upravljanju otpadom: • Obaveza lokalne Uprave je da donese Lokalni plan upravljanja otpadom (u saglasnosti sa Republičkim planom upravljanja otpadom); • Za potrebe prostora u zahvatu Plana obavezno je uspostavljanje ekološki prihvatljivog načina evakuacije komunalnog otpada; • Planirani objekti svih kategorija koji imaju turističku i komercijalno-uslužnu namjenu, moraju imati posebne prostorije za privremeno odlaganje selektovanog komunalnog otpada. Veličina prostorije utvrđuje se prema kapacitetu (broj korisnika). Prostorije se nalaze u okviru objekta kao zaseban prostor, bez prozora sa električnim osvetljenjem, sa točećim mestom sa slavinom i slivnikom sa rešetkom. Pristup ovom prostoru mora biti vezan za pristupni put (preko rampe za pristup specijalizovanog vozila); • Postojeći objekti, u postupku rekonstrukcije, dogradnje, nadgradnje ili drugog oblika intervencije moraju obezbediti zasebnu prostoriju za privremeno odlaganje otpada i primarnu selekciju otpada; • Sa mikrolokacija, komunalni otpad će se prikupljati postavljanjem korpi za smeće. Razmešta istih vršiće se prema Planu razmeštaja, gde su bitne lokacije značajnog okupljanja, šetališta, kupališta, odmorišta, parking prostora; • Standard za sakupljanje otpada karakteristika komunalnog otpada propisuje se Planom za upravljanje otpadom. **Uslovi za odnošenje čvrstog komunalnog otpada** Čvrsti komunalni otpad sa prostora DUP-a Bečića prikupljati u kontejnerima i kantama (korpama). Mjesta (niše) za postavljanje kontejnera za smeće predvidjeti: - na parcelama stambenih objekata čija BRGP je veća od 500 m², - na parcelama objekata mješovite namjene (SMN) - na parcelama namijenjenim za urbano zelenilo,

	- na pješačkim i kolsko pješačkim površinama, uz uslov da ne ugrožavaju bezbjedno odvijanje kolskog i pješačkog saobraćaja, - na parcelama objekata turističke namjene, Nije dozvoljeno postavljanje kontejnera na površinama namijenjenim za parkiranje vozila. Mjesta (niše) za postavljanje kontejnera za smeće kao i njihov potreban broj predvidjeti u saradnji sa nadležnim komunalnim preduzećem, a imajući u vidu produkciju čvrstog komunalnog otpada. Pri tome voditi računa o porastu broja korisnika prostora tokom ljetnjih mjeseci, pa stoga broj kontejnera I periodiku njihovog pražnjenja prilagoditi količini smeća. Poštujući prethodne uslove mjesta (niše) za postavljanje kontejnera za smeće trebaju biti što bliže javnim saobraćajnicama uz minimalnu denivelaciju (bez ivičnjaka) u odnosu na saobraćajnicu, sa padom od 5 % prema saobraćajnici. Mjesta za postavljanje kontejnera za smeće moguće je sa tri strane vizuelno izolovati zelenilom ili zidanim ogradama čija visina ne može bidi veća od 1,50 m. Korpe (kante) za smeće postaviti u dovoljnom broju na trotoarima duž svih saobraćajnica i drugih površina javnog korišćernja, a naročito na mjestima sa većom koncentacijom korisnika. Uvesti sistem reciklaže, postavljanjem posuda za primarnu selekciju otpada na određenim lokacijama na području plana.
19.	**POTREBA IZRADE GEODETSKIH, GEOLOŠKIH (GEOTEHNIČKIH, INŽENJERSKO-GEOLOŠKIH, HIDROGEOLOŠKIH, GEOMEHANIČKIH I SEIZMIČKIH) PODLOGA, KAO I VRŠENJA GEOTEHNIČKIH ISTRAŽNIH RADOVA I DRUGIH ISPITIVANJA**
	Prije izrade tehničke dokumentacije shodno Zakonu o geološkim istraživanjima ("Sl.list RCG", br.28/93, 42/94, 26/07 i "Sl.list CG", br. 28/11) i Pravilniku o sadržaju projekta geoloških istraživanja ("Sl.list CG", br. 68/23) izraditi: - Elaborat o geofizičkim istraživanjima tla i - Elaborat o inženjersko-geološkim karakteristikama tla.
20.	**POTREBA IZRADE URBANISTIČKOG PROJEKTA**
	/
21.	**ZA ZGRADE URBANISTIČKO-TEHNIČKI USLOVI SADRŽE I URBANISTIČKE PARAMETRE**

	Oznaka urbanističke parcele	UP 87.12, blok 87B
	Površina urbanističke parcele	8824,13 m²
	Maksimalni indeks zauzetosti	0,40
	Maksimalni indeks izgrađenosti	1,60
	Maksimalna površina pod objektima	3.529,65 m²
	Bruto razvijena građevinska površina objekata (max BRGP)	14.118,60 m²
	Maksimalna spratnost objekta	P+3
	Korisna površina	10.165,39 m²
	Slobodne (neizgrađene) površine	5.294,48 m²
	Broj stanovnika na korisnoj površini	323,44
	Minimalan broj parking mjesta	159

Parametri za parkiranje odnosno garažiranje vozila

Parkiranje treba rešavati u okviru parcela. Zone za smeštaj vozila date u grafičkom prilogu, ove zone podrazumevaju prostor za smestaj vozila na površinskim parkinzima i u podzemnim garažama. Osnovni standardi za buduće stanje kod dogradnje i nove stambene i duge izgradnje, na jedno parking mesto po delatnostima iznose:

KAPACITETI PARKING MESTA
KOMERCIONALNO-USLUŽNE DELATNOSTI

NAMENA	1 PARKING MESTO
trgovina	50m2 prodajnog prostora
administrativno-poslovni objekti	80m2 neto etažne površine
ugostiteljski objekti	2 postavljena stola sa 4 stolice
hoteli	2 apartmana 6 soba

JAVNE SLUŽBE

NAMENA	1 PARKING MESTO
uprava i administracija	80m2 neto etažne površine
decije ustanove i škole	125m2 bruto površine
bioskopi, dvorane	20 stolica
bolnice	6 bolesnickih postelja
sportske dvorane,stadioni,sportski tereni	15 gledalaca

STANOVANJE

NAMENA	1 PARKING MESTO
stambeni objekti	80m2 neto etažne površine

Potreban broj parking mjesta obezbjediti u okviru parcele korisnika, na otvorenom, u garaži u sklopu ili van objekta, prema normativu 1,1 PM/stanu ili turističkom apartmanu.

Smjernice za oblikovanje i materijalizaciju, posebno u odnosu na ambijentalna svojstva područja

SMJERNICE ARHITEKTONSKOG OBLIKOVANJA

Identitet i kontekstualnost

Jedan od primarnih pravaca delovanja svakako bi se ogledao u jačanju mediteranskog karaktera naselja. Prepoznavanje tradicionalnih formi, njihovim transponovanjem i implementacijom u sadašnji kontekst svakako bi se moglo uticati na ujednačavanje globalne slike naselja. Ovde se pri tom ne misli na puko kopiranje prošlosti, već na racionalno i taktičko prepoznavanje osnovnih zakonitosti tradicionalnih objekata, njihovih proporcija, volumena i međuodnosa. Interpretacija iskustava prošlosti neophodno mora sadržati elemente sadašnjosti i budućnosti. Poštovanje principa identiteta, kako za objekte kao nezavisne činioce, tako i za kontekst ukupnog naseljskog ambijenta, svakako je neobično važno u procesu stvaranja naseljskog prostora. Novi objekti moraju doprineti jačanju karaktera lokalnih ambijenata u kojim nastaju, ali svakako veliku pažnju treba posvetiti njihovom učešću u slici globalnog-naseljskog ambijenta.

Principi oblikovanja

Arhitekturom objekata treba težiti stvaranju savremenog arhitektonskog i likovnog izraza karakterističnog za urbani gradski prostor mediteranskog karaktera. Oblikovanje planiranih objekata mora biti usklađeno sa kontekstom u kome objekat nastaje, predviđenom namenom i osnovnim principima razvoja naselja u pravcu visokog turizma. Neka od polazišta koja se u procesu izgradnje neizostavno moraju primeniti svakako jesu i :

- ambijentalno uklapanje u urbani kontekst (posebno karakteristično za stambene objekte)
- poštovanje i zaštita postojećih likovnih i urbanih vrijednosti mikroambijenata

- prepoznavanje važnosti uloge objekta u naseljskom tkivu u zavisnosti od namjene i pozicije
- racionalno planiranje izgrađenih prostora kroz odnos izgrađeno-neizgrađeno
- odnos prema prirodnom okruženju izražen kroz afirmaciju otvorenih i zelenih prostora oko objekata
- poštovanje izvornog arhitektonskog stila u slučajevima izvođenja naknadnih radova na objektima, a ukoliko se o objektima izrazitih arhitektonskih vrijednosti
- korišćenje svedenih jednostavnih formi za objekte namijenjene stanovanju
- korišćenje arhitektonski atraktivnih i upečatljivih formi i oblika za objekte koji svojom pozicijom i namenom predstavljaju potencijalno nove simbole u naseljskom okruženju
- korišćenje kvalitetnih i trajnih materijala
- korišćenje prirodnih lokalnih materijala

Elementi oblikovanja i materijalizacija

Bogata građevinska tradicija izražena kroz odnos prema prirodnom i stvorenom okruženju, lokalnom klimatu, način organizacije prostora, materijalizaciju objekata i otvorenih prostora, daje kvalitetan osnov za dalje planiranje i građenje. Jedna od presudnih karakteristika prostora jesu svakako njegove lokalne klimatske karakteristike, koje unapred definišu određene zahteve koji se stavljaju pred objekte u cilju ostvarivanja maksimalnog komfora (izbor tipa i elemenata konstrukcije, tehnologije građenja, izbor materijala, zaštite objekata od pregrevanja u letnjem periodu...). Ukoliko bi se morao izabrati jedan od karakterističnih elemenata oblikovanja objekata u ovom kontekstu, onda bi izbor svakako pao na elemente krova. Kosi dvovodni krovovi nagiba 18-23 stepena su gotovo najzastupljeniji element oblikovanja na primorskim kućama ovog kraja. Upravo se iz tih razloga moraju prepoznati kao sinonimi mediteranskog stila, i nosioci identiteta Budve. Njihova primena na novim objektima se iz tih razloga može smatrati opravdanom, ako ne i obaveznom, ukoliko se želi sačuvati tradicionalni karakter. U cilju očuvanja identiteta mediteranskog ambijenta, poželjna je primena prirodnih, lokalnih građevinskih materijala. Sugeriše se primena građevinskog kamena za oblaganje fasada, zidanje prizemnih delova objekata, podzida, stepeništa, izvođenje elemenata plastike objekata i elemenata mobilijara. Široka primena kamena očekuje se i prilikom uređenja slobodnih površina na parceli. Prilikom materijalizacije objekata Izbegavati materijale kao što su termoizolacione fasade, INOX limovi, veštački materijali i proizvodi na bazi plastike, kao i ostale materijale čija primena nije karakteristična za primorske uslove.

USLOVI ZA ARHITEKTONSKO OBLIKOVANJE

Arhitektura svojom slojevitošću odraz je prirodno-morfološkog ambijenta u kome nastaje, a još i više odslikava kulturološki kod prepleta tradicionalnosti i savremenosti vremena u kome nastaje.

Arhitektonsko oblikovanje u zalivskom ambijentu široke morske panorame, sa pokrenutom morfologijom u zaleđu zahteva ekvivalntno tome slojeviti pristup sa ciljem podizanja atraktivnosti složenih formi sa konačnim dometom „izgradnje" nove slike visoke ekskluzivnosti i jasne prepoznatljivosti Budve , kako na lokalnom nivou, još i više na globalnom, svetskom nivou.

Prethodno postavljeni zadatak arhitekture, koja će nastati na ovom području, traži kako atraktivnu i prepoznatljivu formu, još i više poruku svetu i okruženju o tradicionalnom duhu crnogorske kulture koja crpi svoju snagu iz prirodnog , istovremeno surovog i bogatog, podneblja ali usmerena ka povezivanju sa
demokratski orjentisanim svetom i spremnošću da se svojom izvornom gostoljubivošću iskaže i kroz načine i vidove arhitektonskih oblika.

U tom cilju u procesu arhitektonskog oblikovanja prostora treba proći kroz slojevit pristup i to:

- Formiranje skladne ali prepoznatljive siluete na mikro i makro nivou
- Usklađivanje dijelova u cjelinu
- Komponovanje arhitektonskih objekata i celine.

1.0. Formiranje siluete grada je preduslov za formiranje prepoznatljive slike grada Budve i naselja Bečići (pojedinačno i celovito) po kojoj će ući u „memoriju" globalnog sveta.
Neophodno je pri pozicioniranju svakog objekta pojedinačno voditi računa da svojom veličinom svojom formom bude istovremeno reper u prostoru i objekat koji dodatno ističe mikro ambijent kom pripada.
U odnosu na područje Budve i Bečića, postoje uslovno rečeno tri područja po dužini o kojima treba voditi računa
- Prva zona je zona uz morsko područje gde treba da preovladaju horizontalne strukture sa akcentovanjem samo pojedinih repera
- Druga zona je zona oko magistrale koja svojom ulogom teži da ima što više jačih linearnih poteza i vertikalnih repera
- Treća zona je zona iznad magistrale (većinom se odnosi na Bečiće) zahteva potpuno prilagođavanje morfologiji terena i upućuje na formiranje „zatalasanih" i pokrenutih arhitektonskih struktura
Kada se ambijent gleda po svojoj osi linearno – podužng pravca u silueti i slici grada potrebno je istaći formama i veličinama tri pozicije
- Bočne- ivične delove kao vid obeležavanja zaokružene celine
- Centralni deo kao najistaknutiji (po visini) ambijent u slici grada
2.0. Usklađivanje „delova i celine" je preduslov ostvarivanja složene arhitektonike na svim nivoima oblikovanja urbanog prostora. To zahteva prevashodno uspostavljanje sklada kako između izgrađenih struktura i otvorenih prostora, još i više zahteva uspostavljanje skladnosti između ambijenta otvorenih i uličnih prostora.
Ulični ambijenti traže poštovanje horizontalne regulacije (što je planom i predviđeno) uz mogućnosti vertikalnog stepenovanja, različitih visina objekata, ali tako što će se isticati pozicije uz raskrsnice, ugaone pozicije objekata, ... itd, cilj je formiranje jedinstvenog uličnog fronta, bez obzira da li se radi o skupu istovetnih kuća ili skupu različitih kuća.
Otvoreni prostori svojom arhitekturom , ili arhitekturom uz njega, mora da omogući sagledivost prostora i objekata u njemu, da otvara vizure ka moru i pojedinim objektima, i da istakne „geometriju"uređenosti prostora.
Izgrađeni ambijent treba da budue skup (ili red) objekata usklađene regulacije, a potpuno različite arhitektonike. Neophodno je sprovesti savremeni princip arhitektonskog oblikovanja, a to je ostvarenje „jedinstva u različitosti i različitosti u jedinstvu".
To konkretno znači da svaki objekat za sebe treba da ima svoj identitet, svoju oblikovnu arhitektoniku, a istovremeno da se „integriše" u svoje okruženje i sa ostalim objektima čini skladnu celinu.

3.0. Komponovanje arhitektonike objekata – bez obzira na veličinu, funkciju i poziciju potrebno je držati se pojedinih zakonomernosti arhitektonskog oblikovanja. U tom kontekstu važno je naglasiti sledeće vidove komponovanja:
- Komponovanje volumetrije
- Komponovanje arhitektonike po visini
- Komponovanje po „dužini" objekata
Komponovanje volumetrije zahteva uspostavljanje jasnih pravila:
- Arhitektura ka spolja mora biti primarna i ekskluzivna
- Arhitektura ka unutrašnjosti prostora mora biti jednostavnija i mirnija i ima zadatak da „zaštiti i ušuška"

- Arhitektura akcentovanja treba da istakne poziciju objekta za sebe u odnosu na okolinu, kao i delove objekata koji se nalaze na istaknutim mestima (ugao, raskršće)
- Vertikala – kula po svom položaju treba da se pojavi na mestu koje ističe arhitektonski sklop čitavog objekta i da bude po formi u skladu sa oblikom čitavog objekta
- Visina „kule" treba da bude proporcionalna sa ukupnom masom objekata

Komponovanje arhitektonike po visini treba da bude usmereno ka uspostavljanju sklada u okviru tri arhitektonska „korpusa"

- Prvi tradicionalni uslov skladne arhitekture je usklađivanje objekta sa tlom na kom će se postaviti. Uloga ovog „korpusa" je uloga „postamenta" preko koga objekat naleže na tlo. Može obuhvatiti suteren, prizemlje i eventualno prvi sprat . Treba da iskaže svojom strukturom „stabilnost", da može da prihvati gornje slojeve (spratove). U sebi treba da sadrži i „prozračne" strukture, što stvara uslov da bude „prohodan i pristupačan".
- Drugi arhitektonski „korpus" je središnji korpus u koji se smeštaju glavni sadržaji. Treba da odrazi modularnost arhitekture, njenu proporcionalnost, povezanost unutrašnjeg prostora i „otvorenost" ka spoljnjem prostoru. Ritam arhitektonskih otvora, sličnih ili različitih, su u funkciji sadržaja i tehnologije oblikovanja objekata, a oblik otvora u funkciji željene forme kojoj se teži.
- Treći korpus je arhitektonika „kontakta sa nebom", što je ovde jedan od najznačajnijih aspekata komponovanja objekta, kuće, arhitektonskog ansambla. To se često svodi na oblik krova (ravan ili kos), međutim u ovakvom ambijentu to je mnogo značajnije, jer svojom završnom formom objekat uspostavlja neposredan kontakt sa prirodom, vodom i vazduhom.

Komponovanje po dužini zahteva (takođe) arhitektonsko segregiranje prednjih delova objekta u celinu i okruženje

To zahteva:

- Jasno pozicioniranje i oblikovanje ulazne partije
- Jasno naglašavanje horizontalnosti objekta
- Uvođenja modularne povezanosti različite arhitekture
- Uspostavljanje skladnog „ritma" nizanja različitih elemenata ili različitog ritma sličnih elemenata
- Uvesti proporcionalnost u formiranju oblikovnih elemenata u odnosu na celinu i na ostale delove
- U cilju uspostavljanja „reda" putem uspostavljanja modularne koordinacije između oblikovanih segmenata
- Takođe koristiti arhitektonski jezik „akcentovanja" pojedinih delova, odnosno promenom ritma ili vidova oblikovanja.

Uslovi za unapređenje energetske efikasnosti

Savremena svjetska arhitektonska praksa uveliko poznaje i koristi principe ekološke, a posredno i ekonomske održivosti, stavljene u funkciju osnovnog opredeljenja u pravcu održivog razvoja društva. Ove tendencije moraju se ne samo prepoznati, već i usvojiti kao jedine moguće. U tom kontekstu planirani arhitektonski izraz mora prvenstveno poznavati principe i zakonitosti lokalnog klimata, a potom na njega i odgovoriti racionalnim, ali kreativnim jezikom. U cilju maksimalnog iskorištavanja prednosti podneblja i lokalnog klimata, sugeriše se primjena elemenata bioklimatskog principa građenja koji se baziraju na tradiciji i iskustvu življenja u mediteranskim uslovima, a iskazuju kroz pravilnu orijentaciju objekata, primjenu odgovarajućih građevinskih materijala, korišćenje elemenata zaštite od sunca, korišćenje principa aktivnog zahvata sunčeve energije, itd. Prilikom izrade tehničke dokumentacije poštovati Pravilnik o sadržaju elaborata energetske efikasnosti zgrada ("Službeni list CG", br.47/13).

	DOSTAVLJENO: - Podnosiocu zahtjeva - Direktorat za inspekcijski nadzor - U spise predmeta - a/a	
	OBRAĐIVAČ URBANISTIČKO-TEHNIČKIH USLOVA:	Tijana Savić Femić
	DRŽAVNA SEKRETARKA **Marina Izgarević Pavićević**	
	PRILOZI:	
	- Grafički prilozi iz planskog dokumenta; - Akt „Vodovod i kanalizacija" d.o.o. Budva, broj: 01-7771/1 od 06.12.2024. godine; - listovi nepokretnosti: 182, 977, 989 od 02.12.2024. godine i kopija plana broj: 917-104-DJ-1427/24 od 02.12.2024. godine.	Napomena: Članom 74 stav 8 Zakona o planiranju prostora i izgradnji objekata („Sl.list CG" br. 64/17, 44/18, 63/18, 82/20, 86/22 i 04/23), utvrđeno je da ako organ za tehničke uslove ne dostavi uslove koje prema posebnim propisima izdaje organ za tehničke uslove i dopunu tehničkih uslova sa predlogom drugačijeg rješenja u pogledu priključenja, u roku od 15 dana od dana prijema zahtjeva smatraće se da je saglasan sa urbanističko-tehničkim uslovima utvrđenim planskim dokumentom odnosno predlogom drugačijeg rješenja u pogledu priključaka. Naime, ovo ministarstvo se shodno članu 74 stav 5 Zakona o planiranju prostora i izgradnji objekata, obratilo aktom broj: 06-333/24-13706/2 od 25.11.2024. godine, Agenciji za zaštitu životne sredine za mišljenje o potrebi procjene uticaja na životnu sredinu, Crnogorskom elektrodistributivnom sistemu d.o.o. Podgorica, koje prema posebnim propisima izdaje organ za tehničke uslove. Kako u zakonom utvrđenom roku od 15 dana od dana prijema zahtjeva nisu dostavljena tražena mišljenja/uslovi (povratnice od 27.11.2024. godine i 28.11.2024. godine), smatra se da je nadležni organ saglasan sa urbanističko-tehničkim uslovima koji su utvrđeni planskim dokumentom.

BILANSI KAPACITETA PO URBANISTIČKIM PARCELAMA I BLOKOVIMA

Br. urbanističke parcele	BRGP parcele /m2/	Korisna povrsina /m2/	Broj stanovnika na korisnoj povrsini	Min.broj parking mesta
87.12	14118.60	10165.39	323.44	159

Urbanistički pokazatelji po urbanističkim parcelama dati su u okviru sledeće tabele:

Br. urbanističke parcele	Površina urbanističke parcele /m2/	Površina pod objektima /m2/	BRGP /m2/	Indeks zauzetosti	Indeks izgrađenosti	Slobodne (neizgrađene) površine /m2/
87.12	8824.13	3529.65	14118.60	0.40	1.60	5294.48

Crna Gora
Ministarstvo prostornog planiranja, urbanizma i državne imovine
PODGORICA

LEGENDA

GRANICA PLANA

GRANICA PPPPN ZA MORSKO DOBRO

1.0 AŽURIRANA KATASTARSKO -TOPOGRAFSKA PODLOGA SA GRANICOM PLANA

R 1:1000

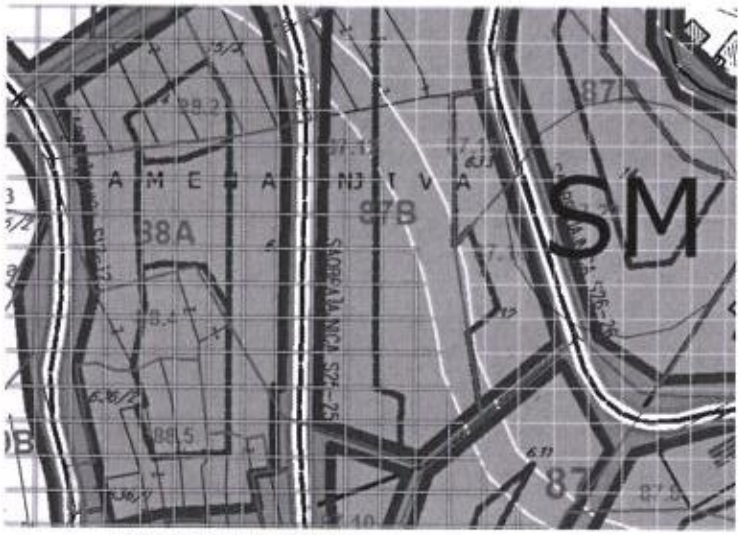

LEGENDA:

- GRANICA PLANA
- GRANICA PPPPN ZA MORSKO DOBRO
- KATASTARSKA PARCELA
- REGULACIONA LINIJA
- GRANICA PODBLOKOVA
- GRANICA URBANISTIČKE PARCELE
- 43 OZNAKA BLOKOVA
- 106D OZNAKA PODBLOKOVA
- 123.5 OZNAKA URBANISTIČKE PARCELE
- RIVA
- POTOK
- MORE
- PLAŽA
- ORIJENTACIONA POZICIJA PASARELA
- NATKRIVENI DEO MAGISTRALNOG PUTA ZELENA GALERIJA
- TROTOARI
- PEŠAČKI MOSTOVI I PASARELE

USLOVI GRAĐENJA :

- GLAVNA GRAĐEVINSKA LINIJA
- UNUTRAŠNJA ORIJENTACIONA LINIJA GRAĐENJA
- ORIJENTACIONI PO DIMENZIJAMA

NAMENA GUP

STAMBENI, TURISTIČKI I POSLOVNI /MEOŠOVITI/ SADRŽAJI

- SM Površine za stanovanje manje gustine
- SG Površine za stanovanje srednje gustine
- SV Površine za stanovanje veće gustine
- SMS Površine za mešovito stanovanje (stanovanje sa komercijalnim sadržajem, poslovno-stambene zone)
- Površine za turistička naselja i hotele

DRUŠTVENI CENTRI

- DC Površine za centralne delatnosti (administracija i uprava, socijalna zaštita, kultura itd.)
- PC Površine za poslovne delatnosti (trgovina i usluge, zanatstvo, ugostiteljstvo, hotelijerstvo itd.)
- Površine za školstvo, zdravstvo, kulturu i sport (škole, spec.škole, dečije ustanove, zdravstvo, sport i rekreacija itd.)

SAOBRAĆAJNA INFRASTRUKTURA gup

- Planirana trasa brze obilaznice (u skladu sa koridorom datim u PPCG)
- Magistralni putevi
- Planirane gradske obilaznice
- Interne obilaznice - postojeće i planirane
- Sabirne i stambene saobraćajnice (saobraćajnice I i II reda)
- Pešačke staze (šetališta)
- ZONE POD ZAŠTITOM
- ZONA LUKE gup

KOMUNALNI OBJEKTI I POVRŠINE

- P javni parkinzi i garaže
- G Garaži objekti i prostori
- H Prostor sadašnjeg Pristaništa
- V vatrogasni
- KS komunalni servisi
- PS proizvodni servisi
- US uslužni servisi

- Površine za sport i rekreaciju sa turističkim sadržajima (sportsko centri, golf teren, akva park i wellness centri itd.)
- Gradske šume i parkovi (naseljsko zelenilo)
- Zelenilo van naselja
- Zaštitne šume (zaštitno zelenilo)
- Plaže
- Reke

- GRANICA PLANA
- GRANICA PPPPN ZA MORSKO DOBRO
- KATASTARSKA PARCELA
- POSTOJEĆI OBJEKTI

Crna Gora Ministarstvo prostornog planiranja, urbanizma i ekologije PODGORICA

RAZRADA DETALJNE NAMENE POVRŠINA

- jednoporodično stanovanje sa smeštajnim kapacitetima
- višeporodično stanovanje sa smeštajnim kapacitetima
- apartmanske stanovanje

STANOVANJE SA POSLOVNIM I KOMERCIJALNIM SADRZAJIMA I USLUGAMA

KOMERCIJALNI SADR. SA STANOVANJEM

HOTELSKI KOMPLEKSI - (poslovni, kongresni, porodični)

TURISTIČKI I SMEŠTAJNI KAPACITETI
- (apartmani, hoteli, pansioni, vile, hostel)

UGOSTITELJSKI KAPACITETI -
(restorani, bifei, bistroi,picerije, konobe, taverne,diskoteke, pivnice..)

KONGRESNI SADRŽAJI

SMEŠTAJNI KAPACITETI SA UGOSTITELJSKIM I
KULTURNO-ZABAVNIM SADRŽAJIMA

OBJEKTI DRUŠTVENOG STANDARDA

VERSKI OBJEKTI

SPORTSKO-REKREATIONI I KOMERCIJALNI SADRŽAJI

UREĐENE ZELENE POVRŠINE

ŠUMA

JAVNA GRADSKA GARAŽA

JAVNA GRADSKA GARAŽA SA KOMERCIJALNIM I STAMBENIM SADRŽAJIMA

KOMUNALNE SLUŽBE

DEČJE USTANOVE

GRALIŠTE

5.0. DETALJNA NAMENA POVRŠINA

R 1:1000

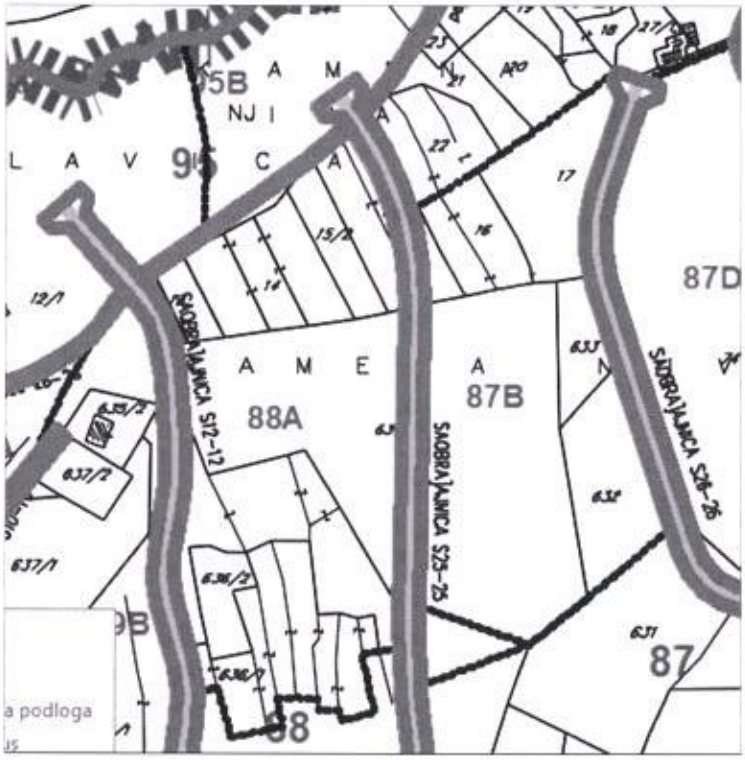

LEGENDA:

- GRANICA PLANA
- GRANICA PPPPN ZA MORSKO DOBRO
- KATASTARSKA PARCELA
- GRANICA PODBLOKOVA
- GRANICA URBANISTIČKE PARCELE
- 43 OZNAKA BLOKOVA
- 106D OZNAKA PODBLOKOVA
- 123.5 OZNAKA URBANISTIČKE PARCELE
- RIVA
- POTOK
- MORE
- PLAŽA
- ORJENTACIONA POZICIJA PASARELA

KOLSKI SAOBRAĆAJ

- MAGISTRALNA SAOBRAĆAJNICA - gradska magistrala
- REGIONALNA SAOBRAĆAJNICA
- GRADSKA MAGISTRALA - OBILAZNICA
- TUNEL
- SABIRNA SAOBRAĆAJNICA
- PRISTUPNA SAOBRAĆAJNICA
- PRISTUPNA INTEGRISANA SAOBRAĆAJNICA
- KRUŽNA RASKRSNICA
- GALERIJA

PEŠAČKI SAOBRAĆAJ

- PEŠAČKE STAZE
- ŠETALIŠTE
- PEŠAČKI MOSTOVI I PASARELE
- ORJENTACIONA POZICIJA PASARELA

MIRUJUĆI SAOBRAĆAJ

javno zemljište

- NOVOPLANIRANA NADZEMNA JAVNA GARAŽA
- LINIJSKA PARKING MESTA

ostalo zemljište

- MOGUĆI PROSTOR ZA SMEŠTAJ VOZILA
  - POVRŠINSKI PARKING
  - PODZEMNE GARAŽE

6.0. FUNKCIONALNA ORGANIZACIJA SAOBRAĆAJA SA ZONAMA ZA SMEŠTAJ VOZILA

R 1:1000

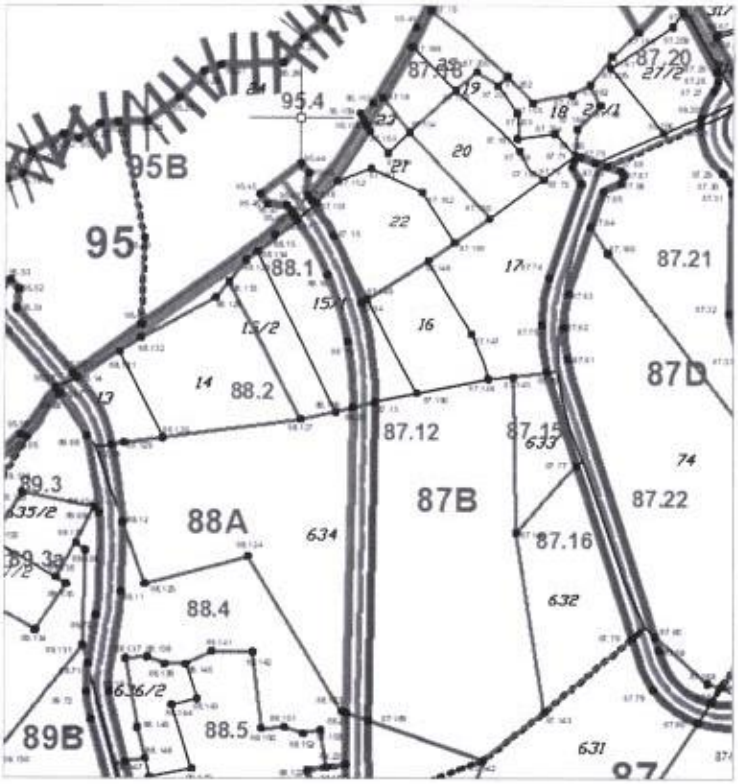

87.13	6571970.4619	4682988.0865
87.14	6571967.0230	4683012.2722
87.69	6572027.4197	4683045.7023
87.70	6572020.8135	4683047.9494
87.71	6572019.7400	4683048.4500
87.76	6572012.9051	4682995.3685
87.142	6571997.5800	4682900.4800
87.143	6572012.4400	4682912.3300
87.145	6572004.6100	4682994.1900
87.149	6571968.4655	4683013.1623
87.150	6571998.8800	4683032.8900
87.154	6571978.8700	4683054.0700
87.155	6572009.2800	4683061.2500
87.156	6572018.8400	4683063.2400
87.162	6572023.2200	4683065.5800
87.163	6572025.7500	4683060.5800
87.164	6572020.1700	4683054.8400
87.189	6571969.1370	4682910.1971
87.198	6571990.4000	4683064.2800
87.200	6571995.5000	4683068.8100
87.201	6572000.7000	4683065.3800
87.202	6572003.0900	4683067.7300
88.12	6571908.5829	4682958.6877
88.13	6571905.8666	4682977.6619
88.20	6571964.9427	4682986.7532
88.21	6571963.6681	4682912.0655
88.123	6571962.2468	4682912.5429
88.124	6571939.3400	4682950.4400
88.125	6571914.0168	4682943.7029
88.126	6571908.8700	4682978.2000
88.127	6571952.1500	4682983.9100
88.135	6571918.3500	4682979.3000
88.136	6571960.6600	4682985.6800

BR. BLOKA	URBANA UKRUPNJENA PARCELA	SASTOJI SE IZ KATASTARSKE PARCELE	FORMIRAJU JE SLEDEĆE ANALITIČKO-GEODETSKE TAČKE
87B	87.12	634, 16, 17, 18, 19, 20	87.189, 87.142, 87.143, 87.145, 87.76, 87.69, 87.70, 87.71, 87.164, 87.163, 87.162, 87.156, 87.155, 87.202, 87.201, 87.200, 87.198, 87.154, 87.150, 87.149, 87.14, 87.13, 88.20, 88.136, 88.127, 88.135, 88.126, 88.13, 88.12, 88.125, 88.124, 88.123, 88.21

LEGENDA:

- GRANICA PLANA
- GRANICA PPPPN ZA MORSKO DOBRO
- KATASTARSKA PARCELA
- REGULACIONA LINIJA
- GRANICA PODBLOKOVA
- GRANICA URBANISTIČKE PARCELE
- 43 OZNAKA BLOKOVA
- 106D OZNAKA PODBLOKOVA
- 123.5 OZNAKA URBANISTIČKE PARCELE
- 43.23 GEODETSKO - ANALITIČKE TAČKE
- RIVA
- POTOK
- MORE
- OBGOVINA KOLOVOZA
- MOA KOLOVOZA
- TROTOAR
- PARKING
- PEŠAČKA STAZA
- NADZEMNA JAVNA GARAŽA
- TUNEL
- PEŠAČKI MOSTOVI I PASARELE
- ORJENTACIONA POSLOVNA PARCELA
- NATKRIVENI DEO MAGISTRALNOG PUTA - ZELENA GALERIJA

7.0. NACRT PARCELACIJE

R 1:1000

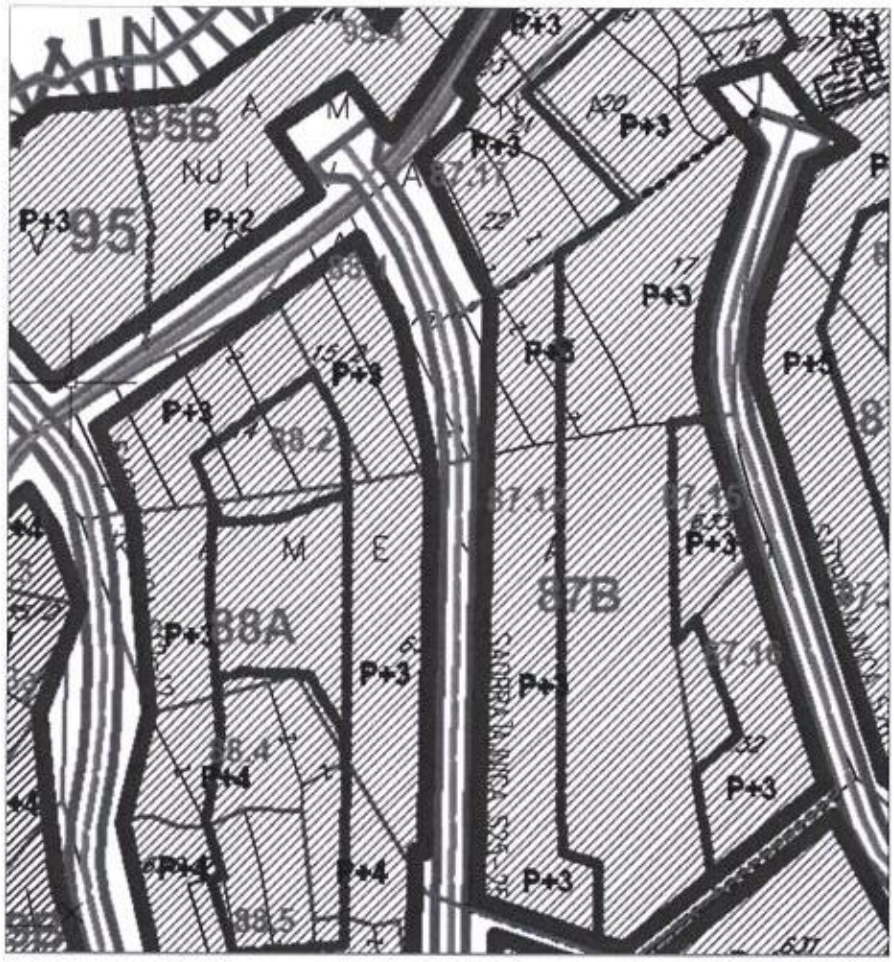

LEGENDA:

- GRANICA PLANA
- GRANICA PPPPN ZA MORSKO DOBRO
- KATASTARSKA PARCELA
- REGULACIONA LINIJA
- GRANICA PODBLOKOVA
- GRANICA URBANISTIČKE PARCELE
- 43 OZNAKA BLOKOVA
- 106D OZNAKA PODBLOKOVA
- 123.5 OZNAKA URBANISTIČKE PARCELE
- RIVA
- POTOK
- MORE
- PLAŽA
- ORJENTACIONA POZICIJA PASARELA
- NATKRIVENI DEO MAGISTRALNOG PUTA -ZELENA GALERIJA
- OSOVINA KOLOVOZA
- IVICA KOLOVOZA
- TROTOAR
- PARKING
- PEŠAČKA STAZA
- NADZEMNA JAVNA GARAŽA
- TUNEL
- PEŠAČKI MOSTOVI I PASARELE

USLOVI GRAĐENJA :

- GLAVNA GRAĐEVINSKA LINIJA
- UNUTRAŠNJA ORJENTACIONA LINIJA GRAĐENJA

JADR.

GABARITI :

- POSTOJEĆI OBJEKTI
- ORJENTACIONI PO DIMENZIJAMA

ETAŽE :

P	PRIZEMLJE
Mz	MEZANIN
(n)	BROJ (n) 1, 2, 3,... NADZEMNE ETAŽE (SPRATOVI I POTKROVLJE

"NAPOMENE"
SUTEREN, PODRUM, I SVI VIDOVI PODZEMNIH ETAŽA
NE ULAZE U BRUTO RAZVIJENU GRAĐEVINSKU POVRŠINU

8.0. NIVELACIONO REŠENJE
R 1:1000

Crna Gora
Ministarstvo prostornog planiranja, urbanizma i izgradnje objekata
PODGORICA

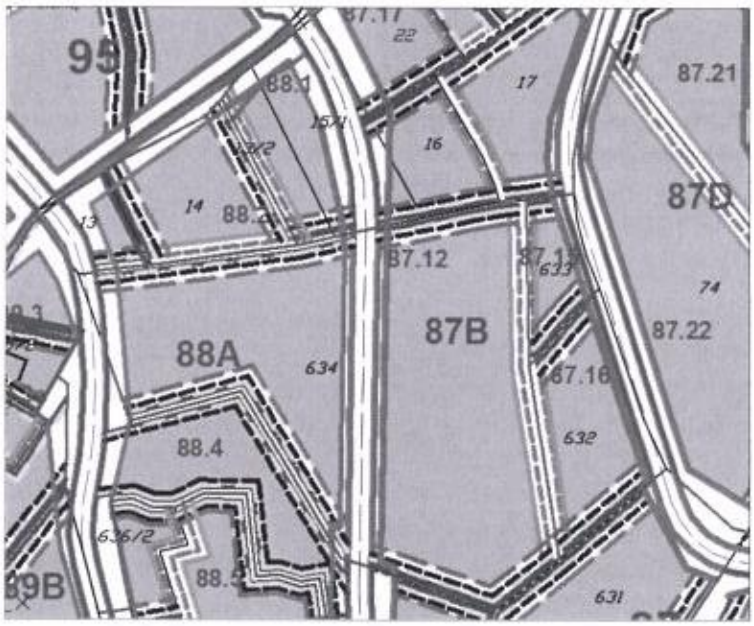

LEGENDA:

- GRANICA PLANA
- GRANICA PPPPN ZA MORSKO DOBRO
- RIVA
- POTOK
- MORE
- PLAŽA
- KATASTARSKA PARCELA
- POSTOJEĆI OBJEKTI
- REGULACIONA LINIJA
- GRANICA PODBLOKOVA
- GRANICA URBANISTIČKE PARCELE

43 OZNAKA BLOKOVA

106D OZNAKA PODBLOKOVA

123.5 OZNAKA URBANISTIČKE PARCELE

- OSOVINA ULICE
- IVICA KOLOVOZA
- OSOVINA PEŠAČKE STAZE
- IVICA PEŠAČKE STAZE
- ORIJENTACIONA POZICIJA PASARELA
- NATKRIVENI DIO MAGISTRALNOG PUTA - ZELENA GALERIJA
- ORIJENTACIONI PO DIMENZIJAMA

GRAĐEVINSKE LINIJE

- GLAVNA PREDNJA GRAĐEVINSKA LINIJA
- BOČNA GRAĐEVINSKA LINIJA (prati granicu parcele)
- 1. BOČNA GRAĐEVINSKA LINIJA (75-100cm od granice parcele)
- 2. BOČNA GRAĐEVINSKA LINIJA (100-200cm od granice parcele)
- 3. BOČNA GRAĐEVINSKA LINIJA (200-300cm od granice parcele)
- 4. BOČNA GRAĐEVINSKA LINIJA (preko 300cm od granice parcele)
- ZADNJA GRAĐEVINSKA LINIJA
- MINIMALNA ZADNJA GRAĐEVINSKA LINIJA (100-200cm od granice parcele)
- OPTIMALNA ZADNJA GRAĐEVINSKA LINIJA (200-400cm od granice parcele)
- ZONA GRAĐENJA DEFINISANA PRAVILIMA REGULACIJE
- POTENCIJALNA ZONA GRAĐENJA
- UNUTRAŠNJA ORIJENTACIONA LINIJA GRAĐENJA

9.0. REGULACIONO REŠENJE

R 1:1000

R 1:1000

LEGENDA:

- GRANICA PLANA
- GRANICA PPPPN ZA MORSKO DOBRO
- KATASTARSKA PARCELA
- REGULACIONA LINIJA
- GRANICA PODBLOKOVA
- GRANICA URBANISTIČKE PARCELE
- 43 OZNAKA BLOKOVA
- 106D OZNAKA PODBLOKOVA
- 123.5 OZNAKA URBANISTIČKE PARCELE
- GLAVNA GRAĐEVINSKA LINIJA
- UNUTRAŠNJA ORJENTACIONA LINIJA GRAĐENJA
- ORJENTACIONI PO DIMENZIJAMA
- POTOK
- MORE

ZELENE POVRŠINE :

- JAVNE UREĐENE ZELENE POVRŠINE
- PRIVATNO ZELENILO
- ŠUMA

- GRUPACIJE DRVEĆA
- DRVOREDI PALMI
- DRVOREDI ČEMPRESA
- DRVOREDI LISTOPADA
- IGRALIŠTE
- DEČJA USTANOVA

KOMUNALNE POVRŠINE :

- KOLOVOZI
- TROTOARI
- RIVA
- JAVNE GARAŽE
- ORJENTACIONA POZICIJA PASARELA
- NATKRIVENI DEO MAGISTRALNOG PUTA - ZELENA GALERIJA
- PEŠAČKI MOSTOVI I PASARELE
- PLAŽA - ZONA ZA KUPANJE

10.0. HORTIKULTURNO REŠENJE

R 1:1000

Crna Gora Ministarstvo prostornog planiranja, urbanizma i izgradnje PODGORICA

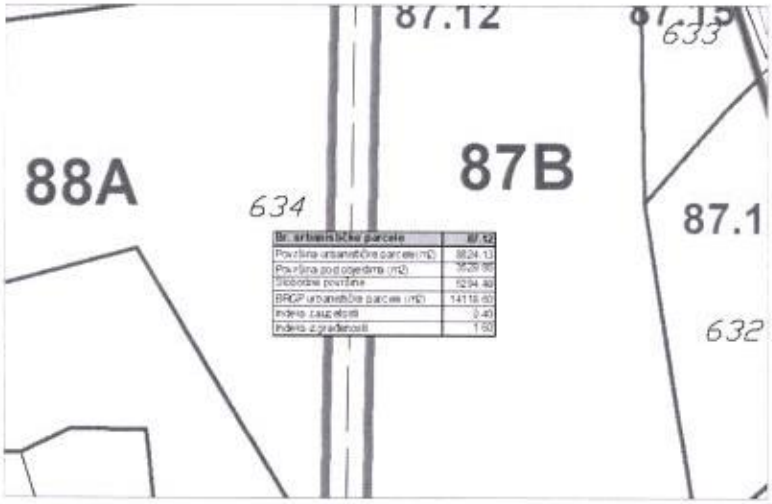

Br. urbanističke parcele	87.12
Površina urbanističke parcele (m2)	8824.13
Površina podzajedničkih (m2)	3529.65
Slobodne površine	5294.48
BRGP urbanističke parcele (m2)	14118.60
Indeks zauzetosti	0.40
Indeks izgrađenosti	1.60

LEGENDA:

- GRANICA PLANA
- GRANICA PPPPN ZA MORSKO DOBRO
- KATASTARSKA PARCELA
- REGULACIONA LINIJA
- GRANICA PODBLOKOVA
- GRANICA URBANISTIČKE PARCELE
- 43 OZNAKA BLOKOVA
- 106D OZNAKA PODBLOKOVA
- 123.5 OZNAKA URBANISTIČKE PARCELE
- RIVA
- POTOK
- MORE
- PLAŽA
- ORJENTACIONA POZICIJA PASARELA
- NATKRIVENI DEO MAGISTRALNOG PUTA -ZELENA GALERIJA
- OSOVINA KOLOVOZA
- IVICA KOLOVOZA
- PEŠAČKA STAZA
- NADZEMNA JAVNA GARAŽA
- TUNEL
- PEŠAČKI MOSTOVI I PASARELE

11.0. URBANISTIČKI POKAZATELJI INDEKS IZGRAĐENOSTI I INDEKS ZAUZETOSTI

R 1:1000

Crna Gora
Ministarstvo prostornog planiranja, urbanizma i državne imovine
PODGORICA

LEGENDA

- GRANICA PLANA
- GRANICA PPPPN ZA MORSKO DOBRO
- KATASTARSKA PARCELA
- POSTOJEĆI OBJEKTI
- POTOK
- MORE
- OSOVINA KOLOVOZA
- IVICA KOLOVOZA
- TROTOAR
- PARKING
- PEŠAČKA STAZA
- NADZEMNA JAVNA GARAŽA
- TUNEL
- GALERIJA
- GRUBNI AKCIONI POZICIJA PASARELA
- ŠETALIŠTE
- PEŠAČKI MOSTOVI I PASARELE

12–12

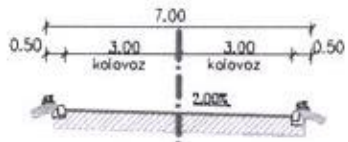

25–25



12.0. PLAN SAOBRAĆAJA
ANALITIČKO GEODETSKI ELEMENTI SA GENERALNIM NIVELACIONIM REŠENJEM

R 1:1000

Crna Gora
Ministarstvo prostornog planiranja, urbanizma i državne imovine
PODGORICA

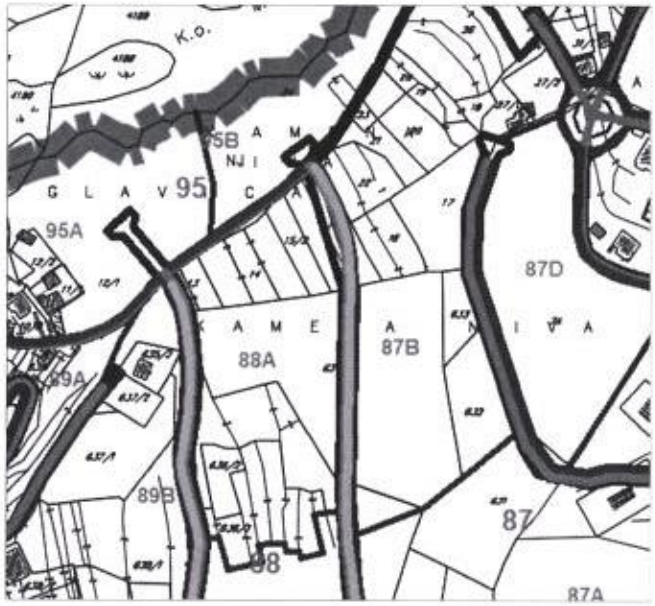

LEGENDA

- GRANICA PLANA
- GRANICA PPPN ZA MORSKO DOBRO
- KATASTARSKA PARCELA
- POSTOJEĆI OBJEKTI
- POTOK
- MORE
- NATKRIVENI DEO MAGISTRALNOG PUTA - ZELENA GALERIJA
- ORJENTACIONA POZICIJA PASARELA
- PEŠAČKI MOSTOVI I PASARELE

VODOVODNA I KANALIZACONA MREŽA I OBJEKTI

POSTOJEĆE | POSTOJEĆE | POSTOJEĆE | PLANIRANO

- REGIONALNI VODOVOD
- VODOVOD
- KIŠNA KANALIZACIJA
- KANALIZACIJA UPOTREBLJENIH VODA

- KANALIZACIONA CRPNA STANICA
- R — REZERVOAR
- CS — CRPNA STANICA ČISTE VODE
- POSTROJENJE ZA PRERADU VODE
- PPOV — POSTROJENJE ZA PRERADU OTPADNE VODE

13.0. INFRASTRUKTURNA REŠENJA
VODOVODNA I KANALIZACIONA
MREŽA I POSTROJENJA

R 1:1000

Crna Gora
Ministarstvo prostornog planiranja, urbanizma i infrastrukture
PODGORICA

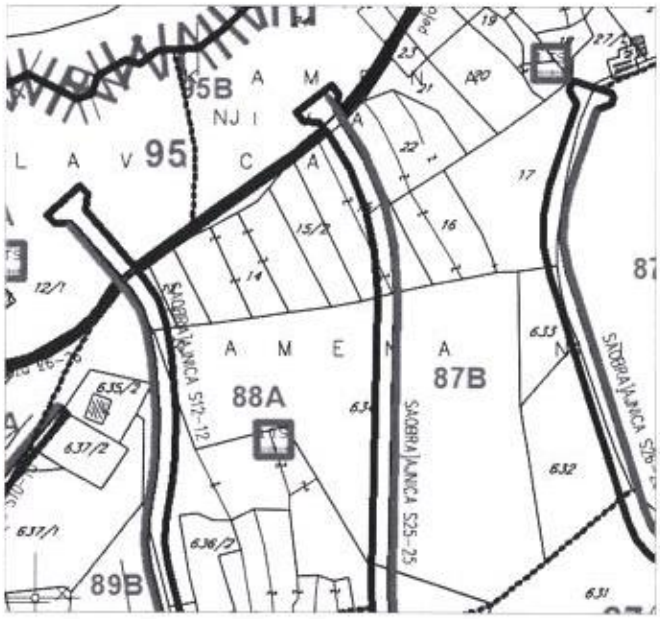

LEGENDA

- GRANICA PLANA
- GRANICA PPPPN ZA MORSKO DOBRO
- KATASTARSKA PARCELA
- POSTOJEĆI OBJEKTI
- POTOK
- MORE
- NATIRMENI DEO MAGISTRALNOG PUTA - ZELENA GALERIJA
- ORJENTACIONA POZICIJA PASARELA
- PEŠAČKI MOSTOVI I PASARELE

POSTOJEĆE | PLANIRANO

- TS 35/(10)20) kV
- TS 10(20)/0,4 kV
- 1 TS — BROJ TS 10(20)/0,4kV U BLOKU
- PODZEMNI EL. VODOVI 35 kV
- PODZEMNI EL. VODOVI 10kV
- PODZEMNI EL. VODOVI 10(20)+1 kV+JO

14.0. INFRASTRUKTURNA REŠENJA
ELEKTOENERGETSKA MREŽA
I POSTROJENJA

R 1:1000

Crna Gora
Ministarstvo prostornog planiranja, urbanizma i državne imovine
PODGORICA

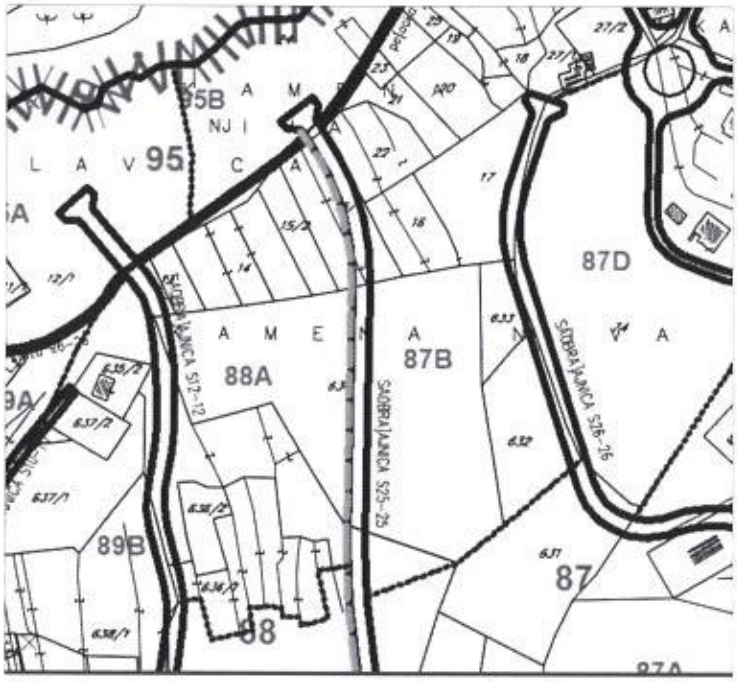

15.0. INFRASTRUKTURNA REŠENJA
TELEKOMUNIKACIONA MREŽA
I POSTROJENJA

R 1:1000

Crna Gora
Ministarstvo prostornog planiranja, urbanizma i državne imovine

Adresa: IV Proleterske brigade broj 19
81000 Podgorica, Crna Gora
Tel: +382 20 446 200
Tel: +382 20 446 339

Broj: 06-333/24-13706/9

Podgorica, 30.01.2025. godine

SEAD CRNOVRŠANIN

BUDVA

Dostavlja se mišljenje Agencije za zaštitu životne sredine broj: 03-D-44254/2 od 13.12.2024. godine, a koje je sastavni dio urbanističko-tehničkih uslova broj: 06-333/24-13706/7 od 16.01.2025. godine, za izradu tehničke dokumentacije za građenje stambenog objekta na UP 87.12, blok 87, podblok 87B, u zahvatu Detaljnog urbanističkog plana „Bečići" (Sl. list Crne Gore - opštinski propisi br. 01/09), u Budvi.

DRŽAVNA SEKRETARKA
Marina Izgarević Pavićević

Crna Gora Ministarstvo prostornog planiranja, urbanizma i državne imovine PODGORICA

DOBRIO
Boško Todorović, v.d. generalnog direktora
Direktorata za građevinarstvo

Obradila
Tijana Savić Femić

DOSTAVLJENO:
- Podnosiocu zahtjeva
- Direktorat za inspekcijski nadzor
- U spise predmeta
- a/a

Crna Gora
AGENCIJA ZA ZAŠTITU ŽIVOTNE SREDINE

Ministarstvo prostornog planiranja, urbanizma i državne imovine
Primljeno: 15.01.2025.
06-333/24-13706/8

SEKTOR ZA IZDAVANJE DOZVOLA I SAGLASNOSTI
Broj: 03-D-4425/2

Podgorica, 13.12.2024 godine

MINISTARSTVO PROSTORNOG PLANIRANJA, URBANIZMA I DRŽAVNE IMOVINE
Direktorat za građevinarstvo

Podgorica
Ul. IV Proleterske brigade br.19

VEZA: 03-D-4425/1 od 28.11.2024.godine

PREDMET: Odgovor na zahtjev u cilju izdavanja urabanističko-tehničkih uslova

Povodom vašeg zahtjeva, broj 06-333/24-13706/2, kojim ste tražili mišljenje o potrebi procjene uticaja na životnu sredinu za građenje na UP 87.12, blok 87, podblok 87B, u zahvatu Detaljnog urbanističkog plana „Bečići" (Sl.list Crne Gore – opštinski propisi br. 01/09), Budva, a u cilju izdavanja urbanističko-tehničkih uslova Danilu Stojanoviću i Seadu Crnovršaninu, obavještavamo vas sledeće:

Uredbom o projektima za koje se vrši procjena uticaja na životnu sredinu („Službeni list Crne Gore", br. 20/07, „Službeni list Crne Gore", br. 47/13, 53/14 i 37/18), utvrđen je spisak projekata za koje je obavezna procjena uticaja na životnu sredinu i projekata za koje se može zahtijevati procjena uticaja.

Uvidom u dostavljenu dokumentaciju nije moguće utvrditi koji su sadržaji planirani na predmetnoj lokaciji.

Smatramo da Investitora treba obavezati da, **kada bude jasno definisao planirane sadržaje na predmetnoj lokaciji, zatraži Izjašnjenje o potrebi procjene uticaja na životnu sredinu kod Agencije za zaštitu životne sredine.**

dr Milan Gazdić
DIREKTOR

AGENCIJA ZA ZAŠTITU ŽIVOTNE SREDINE CRNE GORE

IV Proleterske 19
81000 Podgorica, Crne Gora
tel. +382 20 446 500
email: epamontenegro@gmail.com
www.epa.org.me

AGENCIJA ZA ZAŠTITU ŽIVOTNE SREDINE CRNE GORE