

Primljeno:	11.07.2014		
Org. Jed.	Broj	Prilog	Vrijednost
05	1654	1	

OBRAZAC 1

Црна Гора
ДИРЕКЦИЈА ЗА САОБРАЋАЈ

Број 02-53A/1
Подгорица, 11.07. 2014 год.

_____ (prezime, očevo ime i ime)

_____ (adresa)

_____ (broj telefona)

Ministarstvo saobraćaja i pomorstva

Direkcija za saobraćaj

Ul. IV proleterske 19
81000 Podgorica

(naziv i sjedište pravnog lica/privrednog društva/preduzetnika)

MINISTARSTVO ODRŽIVOG RAZVOJA I TURIZMA

(organ uprave nadležan za postupanje)

Zahtjev za izdavanje urbanističko tehničkih uslova

(član 62a Zakona o uređenju prostora i izgradnji objekata („Sl. list CG“ 51/08, 34/11, 35/13))

Обраћам се захтевом за издavanje urbanističko tehničkih uslova за:

1. Izgradnju objekta
2. Rekonstrukciju objekta
(zaokružiti odgovarajući broj)

Magistralni put M - 2.3 Cetinje - Budva, lokalitet Treća traka
Katastarska parcela „Brajići - Tunel "Brajići"- Raskrsnica „Bohor“ - Treća traka
(situacija trase*) „Lapčići“ od km 45+700 do km 51+000
Katastarska opština K.O. Brajići
Opština Budva

Direktor,

Podgorica, 10.07. 2014. godine

_____ (mjesto i datum)

Savo Parača

_____ (podnosilac zahtjeva)



* - odnos se nalinijskeobjekte (putevi, željeznice,dalekovod, vodovoditd.)



CRNA GORA

MINISTARSTVO ODRŽIVOG RAZVOJA
I TURIZMA

DIREKTORAT ZA GRAĐEVINARSTVO

Broj: 0503-1654/2

Podgorica, 18.07.2014. godine

AGENCIJA ZA ELEKTRONSKE KOMUNIKACIJE I POŠTANSKU DJELATNOST

Ul. Džordža Vašingtona br. 50,
PODGORICA

Ministarstvu održivog razvoja i turizma, zahtjevom od 11.07.2014.godine, obratila se Direkcija za saobraćaj, radi izdavanja urbanističko - tehničkih uslova za izradu tehničke dokumentacije za rekonstrukciju magistralnog puta M-2.3 Cetinje – Budva, lokalitet treća traka „Brajici“ - Tunel „Brajici“ – raskrsnica „Bohor“ – treća traka „Lapčici“, na stacionaži od km 45+700 do km 51+000, Opština Budva, a u skladu sa postavkama Prostornog plana Crne Gore do 2020.godine.

Shodno članu 62a stav 5 Zakona o uređenju prostora i izgradnji objekata ("Službeni list CG" br. 51/08, 34/11 i 35/13), uslove koje prema posebnim propisima izdaju nadležni organ i druga pravna lica, a koji su neophodni za izradu tehničke dokumentacije, kao i list nepokretnosti i kopiju katastarskog plana, organ uprave, odnosno organ lokalne uprave pribavlja po službenoj dužnosti od nadležnih organa i pravnih lica.

Dostavljamo nacrt urbanističko - tehničkih uslova za izradu tehničke dokumentacije za rekonstrukciju magistralnog puta M-2.3 Cetinje – Budva, lokalitet treća traka „Brajici“ - Tunel „Brajici“ – raskrsnica „Bohor“ – treća traka „Lapčici“, a u skladu sa postavkama Prostornog plana Crne Gore do 2020.godine, na osnovu kojih **Agencija treba da izda, u skladu sa citiranim članom 62a stav 5 Zakona, tehničke uslove.** Dati uslovi biće dio konačnih urbanističko - tehničkih uslova izdatih od strane ovog ministarstva.

Molimo da tražene uslove dostavite u roku od 10 dana od dana prijema ovog zahtjeva, jer će se u protivnom smatrati da ste saglasni sa urbanističko - tehničkim uslovima izdatim od strane ovog ministarstva.


Za izdavanje uslova iz stava 1, 2 i 4, člana 62a Zakona i za izdavanje lista nepokretnosti i kopije katastarskog plana ne plaća se taksa, naknada, odnosno drugi troškovi izdavanja.


Rukovodilac Direkcije za izgradnju objekata

Milica Abramović, dipl.inž.građ. 

Obradili:

Ivan Nedović, dipl.inž.saob. 

Tijana Savić, dipl.inž.geod. 

Nataša Pavićević, dipl.pravnik 

GENERALNI DIREKTOR
Danilo Gvozdenović



IV Proleterske brigade broj 19, 81000 Podgorica

Tel: (+382) 20 446 209 (+382) 20 446 276 ; Fax: (+382) 20 446-230



CRNA GORA

MINISTARSTVO ODRŽIVOG RAZVOJA
I TURIZMA

DIREKTORAT ZA GRAĐEVINARSTVO

Broj: 0503-1654/3

Podgorica, 18.07.2014. godine

AGENCIJA ZA ZAŠTITU ŽIVOTNE SREDINE

Podgorica

Ministarstvu održivog razvoja i turizma, zahtjevom od 11.07.2014.godine, obratila se Direkcija za saobraćaj, radi izdavanja urbanističko - tehničkih uslova za izradu tehničke dokumentacije za rekonstrukciju magistralnog puta M-2.3 Cetinje – Budva, lokalitet treća traka „Brajici“ - Tunel „Brajici“ – raskrsnica „Bohor“ – treća traka „Lapčići“, na stacionaži od km 45+700 do km 51+000, Opština Budva, a u skladu sa postavkama Prostornog plana Crne Gore do 2020.godine.

Shodno članu 62a stav 5 Zakona o uređenju prostora i izgradnji objekata („Službeni list CG“ br. 51/08, 34/11 i 35/13), uslove koje prema posebnim propisima izdaju nadležni organ i druga pravna lica, a koji su neophodni za izradu tehničke dokumentacije, kao i list nepokretnosti i kopiju katastarskog plana, organ uprave, odnosno organ lokalne uprave pribavlja po službenoj dužnosti od nadležnih organa i pravnih lica.

Dostavljamo nacrt urbanističko - tehničkih uslova za izradu tehničke dokumentacije za rekonstrukciju magistralnog puta M-2.3 Cetinje – Budva, lokalitet treća traka „Brajici“ - Tunel „Brajici“ – raskrsnica „Bohor“ – treća traka „Lapčići“, a u skladu sa postavkama Prostornog plana Crne Gore do 2020.godine, na osnovu kojih **Agencija za zaštitu životne sredine treba da, u skladu sa citiranim članom 62a, stav 5 Zakona, ovom ministarstvu da mišljenje o potrebi procjene uticaja na životnu sredinu.**


Pribavljanje predmetnog mišljenja je potrebno radi izdavanja urbanističko - tehničkih uslova za izradu tehničke dokumentacije za rekonstrukciju magistralnog puta M-2.3 Cetinje – Budva, lokalitet treća traka „Brajici“ - Tunel „Brajici“ – raskrsnica „Bohor“ – treća traka „Lapčići“, na stacionaži od km 45+700 do km 51+000, Opština Budva, a u skladu sa postavkama Prostornog plana Crne Gore do 2020.godine.

Rukovodilac Direkcije za izgradnju objekata

Milica Abramović, dipl.inž.građ. 

Obradili:

Ivan Nedović, dipl.inž.saob. 

Tijana Savić, dipl.inž.geod. 

Nataša Pavićević, dipl.pravnik 

GENERALNI DIREKTOR
Danilo Gvozdenović





CRNA GORA

MINISTARSTVO ODRŽIVOG RAZVOJA
I TURIZMA

DIREKTORAT ZA GRAĐEVINARSTVO

Broj: 0503-1654/4

Podgorica, 18.07.2014. godine

DIREKCIJA ZA SAOBRAĆAJ

Podgorica

Ministarstvu održivog razvoja i turizma, zahtjevom od 11.07.2014.godine, obratili ste se radi izdavanja urbanističko - tehničkih uslova za izradu tehničke dokumentacije za rekonstrukciju magistralnog puta M-2.3 Cetinje – Budva, lokalitet treća traka „Brajici“ - Tunel „Brajici“ – raskrsnica „Bohor“ – treća traka „Lapčići“, na stacionaži od km 45+700 do km 51+000, Opština Budva, a u skladu sa postavkama Prostornog plana Crne Gore do 2020.godine.

Shodno članu 62a stav 5 Zakona o uređenju prostora i izgradnji objekata („Službeni list CG“ br. 51/08, 34/11 i 35/13), uslove koje prema posebnim propisima izdaju nadležni organ i druga pravna lica, a koji su neophodni za izradu tehničke dokumentacije, kao i list nepokretnosti i kopiju katastarskog plana, organ uprave, odnosno organ lokalne uprave pribavlja po službenoj dužnosti od nadležnih organa i pravnih lica.

Dostavljamo nacrt urbanističko - tehničkih uslova za izradu tehničke dokumentacije za rekonstrukciju magistralnog puta M-2.3 Cetinje – Budva, lokalitet treća traka „Brajici“ - Tunel „Brajici“ – raskrsnica „Bohor“ – treća traka „Lapčići“, a u skladu sa postavkama Prostornog plana Crne Gore do 2020.godine, na osnovu kojih **Direkcija treba da izda, u skladu sa citiranim članom 62a, stav 5 Zakona, tehničke saobraćajne uslove.** Dati uslovi biće dio konačnih urbanističko - tehničkih uslova izdatih od strane ovog ministarstva.

Molimo da tražene uslove dostavite u roku od 10 dana od dana prijema ovog zahtjeva, jer će se u protivnom smatrati da ste saglasni sa urbanističko - tehničkim uslovima izdatim od strane ovog ministarstva.


Za izdavanje uslova iz stava 1, 2 i 4, člana 62a Zakona i za izdavanje lista nepokretnosti i kopije katastarskog plana ne plaća se taksa, naknada, odnosno drugi troškovi izdavanja.

Rukovodilac Direkcije za izgradnju objekata

Milica Abramović, dipl.inž.građ. 

Obradili:

Ivan Nedović, dipl.inž.saob. 

Tijana Savić, dipl.inž.geod. 

Nataša Pavićević, dipl.pravnik 





CRNA GORA

MINISTARSTVO ODRŽIVOG RAZVOJA
I TURIZMA

DIREKTORAT ZA GRAĐEVINARSTVO

Broj: 0503-1654/5

Podgorica, 18.07.2014. godine

UPRAVA ZA VODE

Podgorica

Ministarstvu održivog razvoja i turizma, zahtjevom od 11.07.2014.godine, obratila se Direkcija za saobraćaj, radi izdavanja urbanističko - tehničkih uslova za izradu tehničke dokumentacije za rekonstrukciju magistralnog puta M-2.3 Cetinje – Budva, lokalitet treća traka „Brajici“ - Tunel „Brajici“ – raskrsnica „Bohor“ – treća traka „Lapčići“, na stacionaži od km 45+700 do km 51+000, Opština Budva, a u skladu sa postavkama Prostornog plana Crne Gore do 2020.godine.

Shodno članu 62a stav 5 Zakona o uređenju prostora i izgradnji objekata ("Službeni list CG" br. 51/08, 34/11 i 35/13), uslove koje prema posebnim propisima izdaju nadležni organ i druga pravna lica, a koji su neophodni za izradu tehničke dokumentacije, kao i list nepokretnosti i kopiju katastarskog plana, organ uprave, odnosno organ lokalne uprave pribavlja po službenoj dužnosti od nadležnih organa i pravnih lica.

Dostavljamo nacrt urbanističko - tehničkih uslova za izradu tehničke dokumentacije za rekonstrukciju magistralnog puta M-2.3 Cetinje – Budva, lokalitet treća traka „Brajici“ - Tunel „Brajici“ – raskrsnica „Bohor“ – treća traka „Lapčići“, a u skladu sa postavkama Prostornog plana Crne Gore do 2020.godine, na osnovu kojih **Uprava treba da izda, u skladu sa citiranim članom 62a, stav 5 Zakona, tehničke vodne uslove.** Dati uslovi biće dio konačnih urbanističko - tehničkih uslova izdatih od strane ovog ministarstva.

Molimo da tražene uslove dostavite u roku od 10 dana od dana prijema ovog zahtjeva, jer će se u protivnom smatrati da ste saglasni sa urbanističko - tehničkim uslovima izdatim od strane ovog ministarstva.

Za izdavanje uslova iz stava 1, 2 i 4, člana 62a Zakona i za izdavanje lista nepokretnosti i kopije katastarskog plana ne plaća se taksa, naknada, odnosno drugi troškovi izdavanja.

Rukovodilac Direkcije za izgradnju objekata

Milica Abramović, dipl.inž.građ.

Obradili:

Ivan Nedović, dipl.inž.saob.

Tijana Savić, dipl.inž.geod.

Nataša Pavićević, dipl.pravnik

GENERALNI DIREKTOR
Danilo Gvozdenović





CRNA GORA

MINISTARSTVO ODRŽIVOG RAZVOJA
I TURIZMA

DIREKTORAT ZA GRAĐEVINARSTVO

Broj: 0503-1654/6

Podgorica, 18.07.2014. godine

JP "VODOVOD I KANALIZACIJA"

Budva

Ministarstvu održivog razvoja i turizma, zahtjevom od 11.07.2014.godine, obratila se Direkcija za saobraćaj, radi izdavanja urbanističko - tehničkih uslova za izradu tehničke dokumentacije za rekonstrukciju magistralnog puta M-2.3 Cetinje – Budva, lokalitet treća traka „Brajčići“ - Tunel „Brajčići“ – raskrsnica „Bohor“ – treća traka „Lapčići“, na stacionaži od km 45+700 do km 51+000, Opština Budva, a u skladu sa postavkama Prostornog plana Crne Gore do 2020.godine.

Shodno članu 62a stav 5 Zakona o uređenju prostora i izgradnji objekata ("Službeni list CG" br. 51/08, 34/11 i 35/13), uslove koje prema posebnim propisima izdaju nadležni organ i druga pravna lica, a koji su neophodni za izradu tehničke dokumentacije, kao i list nepokretnosti i kopiju katastarskog plana, organ uprave, odnosno organ lokalne uprave pribavlja po službenoj dužnosti od nadležnih organa i pravnih lica.

Dostavljamo nacrt urbanističko - tehničkih uslova za izradu tehničke dokumentacije za rekonstrukciju magistralnog puta M-2.3 Cetinje – Budva, lokalitet treća traka „Brajčići“ - Tunel „Brajčići“ – raskrsnica „Bohor“ – treća traka „Lapčići“, a u skladu sa postavkama Prostornog plana Crne Gore do 2020.godine, na osnovu kojih **JP "Vodovod i kanalizacija" treba da izda, u skladu sa citiranim članom 62a, stav 5 Zakona, tehničke vodovodne uslove.** Dati uslovi biće dio konačnih urbanističko - tehničkih uslova izdatih od strane ovog ministarstva.

Molimo da tražene uslove dostavite u roku od 10 dana od dana prijema ovog zahtjeva, jer će se u protivnom smatrati da ste saglasni sa urbanističko-tehničkim uslovima izdatim od strane ovog ministarstva.

Za izdavanje uslova iz stava 1, 2 i 4, člana 62a Zakona i za izdavanje lista nepokretnosti i kopije katastarskog plana ne plaća se taksa, naknada, odnosno drugi troškovi izdavanja.

Rukovodilac Direkcije za izgradnju objekata

Milica Abramović, dipl.inž.građ.

Obradili:

Ivan Nedović, dipl.inž.saob.

Tijana Savić, dipl.inž.geod.

Nataša Pavićević, dipl.pravnik

GENERALNI DIREKTOR
Danilo Gvozdrenović

