Državna granica
Općinska granica
Granica PUP-a

Mreža naselja

Centar državnog značaja
Centar općinskog značaja
Značajni lokalni centar
Lokalni centar
Naselje

Koridor Autoputa 2 km
Koridor brze saobraćajnice 1 km
Autoput
Autoput - varijanta
Autoput - osovina
Autoput - zaštitna zona
Brza saobraćajnica
Autoput - most
Autoput - tunel
Autoput - petlja
Magistralni put
Regionalni put
Lokalni put
Lokalni put nekategorisani
Ulice u naseljima
Pješačke staze
Biciklističke staze
Raskrižje puteva u dva nivoa
Željeznička pruga
Željeznička stanica
Autobuska stanica
Aerodrom međunarodni
Aerodrom sportski - letilište
Industrijsko postrojenje

Komunalna infrastruktura

Groblje
Sanitarna deponija
i kanalizacioni kolektor
Uređaj za prečišćavanje-planirani
Uređaj za prečišćavanje
-predviđen za sanaciju

Površine za razvoj naselja

Građevinsko zemljište

Režim zaštite parka prirode "Rijeka Zeta"

Zona 1
Zona 2
Zona 3

Zaštitna područja vodoizvorišta

Zona 1
Zona 2

I Bioče
II Čemovsko polje
III Dinoša
IVa-d Fundina
V Mareza
VI Mijak
VII Piperi-Ivarak
VIII Vranjina
IX Vuksan Lekići
X Zagorič

Zaštićena kulturna baština

Sakralna arhitektura
Fortifikaciona arhitektura
Civilna arhitektura
Inžinjerska arhitektura
Arheološki lokalitet kopna
Urbana i ruralna naselja
Spomen obilježje

Postojeća zaštićena područja prirode

Nacionalni parkovi
Rezervati prirode (VP Skadarsko jezero)

1 Manastirska tapija
2 Perućica oka

Međunarodno zaštićena područja

Ramsarsko područje

Skadarsko jezero

UNESCO-ve Svjetska prirodna i kulturna baština

Rezervat biosfere (MAB, UNESCO)
Široko područje Tare

Planirana zaštićena područja prirode

4 Regionalni park Komovi

Regionalni bio-koridori

Zaštićena površina za razvoj primarnih djelatnosti

Jezera
Rijeka veće
Rijeka i vodne površine kategorije I
Rijeka i vodne površine kategorije II
Planirana hidroelektrana
Planirana akumulacija

Izvorišta vode

Jaki izvor
Slabi izvor
Mineralni izvor
Bunar
Rezervoar
Planiranirani rezervoar
Crpna stanica
Izvor, bunar

Kulturna dobra I kategorije

1 Duklja - Doclea, Podgorica, arheološki lokalitet, I-VI vijek
2 Medun, ilirska i srednjovjekovna fortifikacija, Gornji Medun, sa memorijalnim muzejem Marka Miljanova

Kulturna dobra II kategorije

3 Manastir Dajbabe, Dajbabe, podignut 1897. godine
4 Crkva sv. Đorđa pod Goricom, Podgorica, XI - XIX vijeka
5 Doljani, Zlatica, arheološki lokalitet, V -IX vijek
6 Vele Ledine, Gostilj, Zeta, arheološki lokalitet, III - I vijeka stare ere
7 Mjace, Matagazi, Zeta, arheološki lokalitet, helenistički period
8 Dvorski kompleks na Kraljevu, Podgorica, podignut 1891. godine kao rezidencija knjaza Mirka Petrovića, danas Centar moderne umjetnosti Crne Gore

Kulturna dobra III kategorije

9 Manastir Celija Piperska, Crnci, Stijena Piperska, podignut 1651. godine
10 Manastir Duga, Bioče, podignut oko 1755. godine
11 Manastir Vranjina sa crkvom sv. Nikole, Vranjina, crkva obnovljena 1886. godine
12 Crkva sv. Nikole, Matagići, Zeta, XVIII - XIX vijek
13 Crkva sv. Trojice, Vukovci, Zeta, 1792-1922. godine
14 Crkva sv. Đorđa, Srska, Zeta, XVII vijek
15 Crkva sv. Ilije, Velja Gora, Gradac, XV - XX vijek
16 Crkva Pahomija Komanina, Orahovac, po tradiciji iz srednjeg vijeka
17 Crkva s. Gospode na Čepurcima i groblje oko nje, Podgorica, obnovljena 1890.godine
18 Crkva Uspenja Hristovog, Ljeva Rijeka, podignuta 1861. godine
19 Crkva sv. Đorđa, Blizna, XVII -XVIII vijek
20 Crkva Vaznesenja Gospodnjeg, Ubli, podignuta 1895. godine
21 Crkva sv. Jovana Krstitelja, Kosor, Kuči, prva polovina XVIII vijeka
22 Crkva sv. Gospode, Draževina, Gradac, podignuta 1889. godine
23 Crkva sv. Petra Cetinjskog, Bezjova, Kuči, prva polovina XIX vijeka
24 Starodogonjska džamija u Staroj varoši, Podgorica, drug polovina XV vijeka
25 Osmanagića džamija u Starej Varoši, Podgorica, XVI vijek
26 Sahat kula u Starej Varoši, Podgorica, XVIII vijeka
27 Kula Čubranovića u Starej Varoši, Podgorica, XIX vijek
28 Kula Camovića, Vuksan- Lekići, Tuzi, XIX vijek
29 Zgrada Republičkog zavoda za zaštitu prirode u Starej Varoši, Podgorica, podignuta 1920. godine, u prizemlju objekta Prirodnjački muzej Crne Gore
30 Zgrada Osnovne škole, Gradac, podignuta 1863. godine
31 Tamnica Jusovića, Podgorica, sredina XIX vijeka
32 Stari most na ušću Ribnice, Podgorica, srednji vijek
33 Tvrđava Ribnica, Podgorica, potiče iz srednjeg vijeka i turskog perioda
34 Tvrđava Oblun, Vukovci, Zeta, srednji vijek
35 Tvrđava Planinica, Dodoši, XVI - XIX vijek
36 Tvrđava Dečić, Pizkala, Tuzi, turski period
37 Bušića grad, Ponari, Zeta, srednjovjekovna fortifikacija
38 Čafkila u Dubravi, Vuksan-Lekići, arheološki lokalitet, srednji vijek
39 Kirza, Sukurać, arheološki lokalitet, antički period
40 Naselje Vranjina, Vranjina, ribarsko naselje na obali Skadarskog jezera, nastalo u.XVIII vijeku

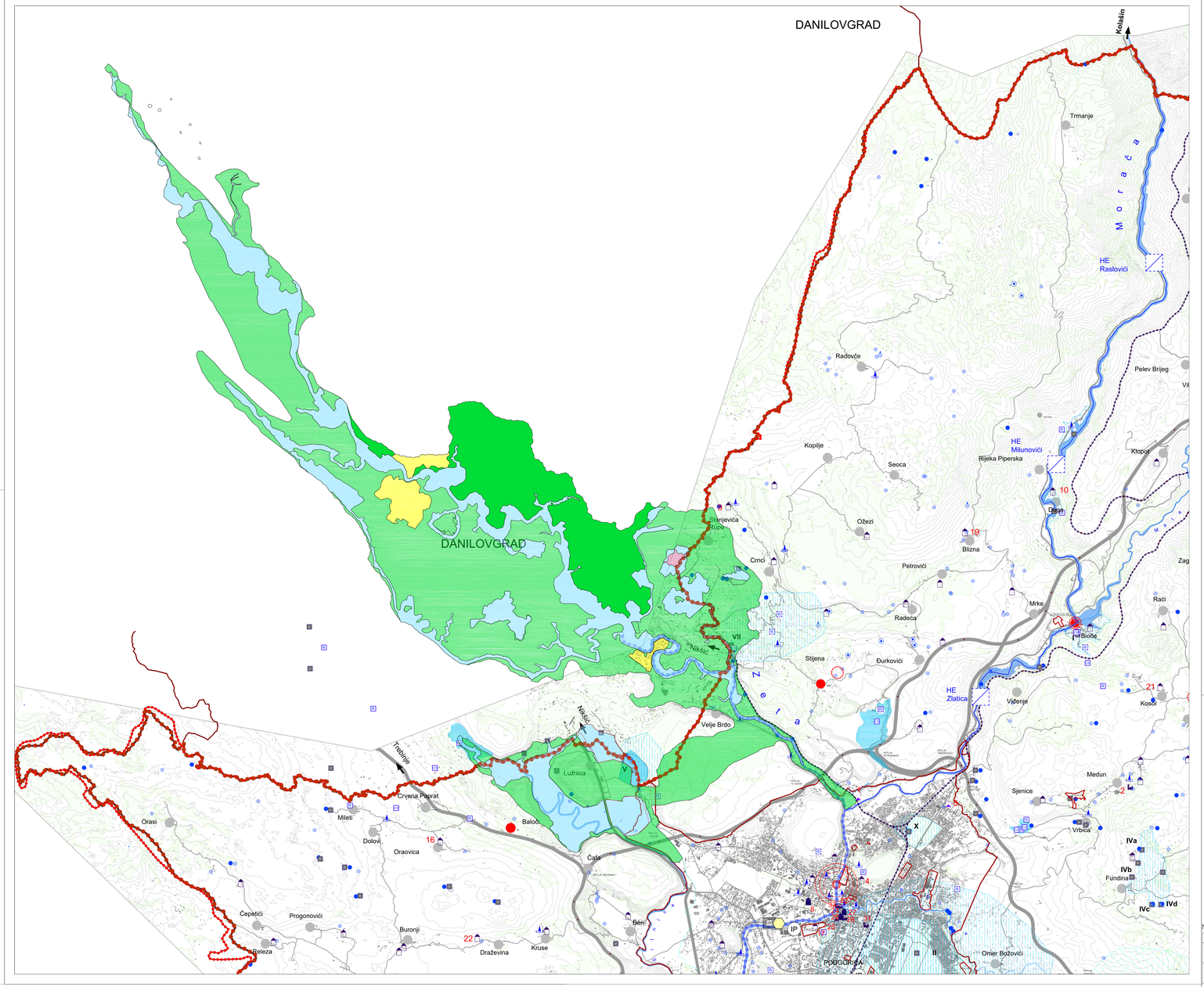

LEGENDA:

Granica PUP-a
Granica GUR-a

REŽIM ZAŠTITE PARKA PRIRODE "RIJEKA ZETA"

I ZONA
II ZONA
III ZONA

IZMJENE I DOPUNE PROSTORNO URBANISTIČKOG PLANA GLAVNOG GRADA PODGORICE

NACRT PLANA

godina izrade plana: 2022.god.	nositelj izrade plana: **MINISTARSTVO ODRŽIVOG RAZVOJA I TURIZMA**	odluka o izradi: Službeni list Crne Gore, broj 64/17 od 31.10.2017.g. i Odluka o izmjenama i dopunama Odluke o izradi: Službeni list CG br. 6/21 od 29.01.2021.g.
	pravna osoba koja je izradila plan: **Aleksandra Tošić Jokić, dipl.inž.arh.**	
	odgovorni tim: **Radovan Đurović, dipl.inž.arh.**	
razmjera: 1:10000 1:5000	naziv grafičkog priloga: **SMJERNICE I REŽIMI ZA ZAŠTITU Ž.S I KULTURNE I PRIRODNE BAŠTINE**	**17d.**

Državna granica

Opštinska granica

Granica PUP-a

Mreža naselja

Centar državnog značaja

Centar opštinskog značaja

Značajni lokalni centar

Lokalni centar

Naselje

Koridor Autoputa 2 km

Koridor brze saobraćajnice 1 km

Autoput

Autoput - varijanta

Autoput - osovina

Autoput - zaštitna zona

Brza saobraćajnica

Autoput - most

Autoput - tunel

Autoput - petlja

Magistralni put

Regionalni put

Lokalni put

Lokalni put nekategorisani

Ulice u naseljima

Pješačke staze

Biciklističke staze

Raskrsće puteva u dva nivoa

Željeznička pruga

Željeznička stanica

Autobuska stanica

Aerodrom međunarodni

Aerodrom sportski - letjelište

Industrijsko postrojenje

Komunalna infrastruktura

Groblje

Sanitarna deponija
i kanalizacioni kolektor

Uređaj za prečišćavanje-planirani

Uređaj za prečišćavanje
-predviđen za sanaciju

Površine za razvoj naselja

Građevinsko zemljište

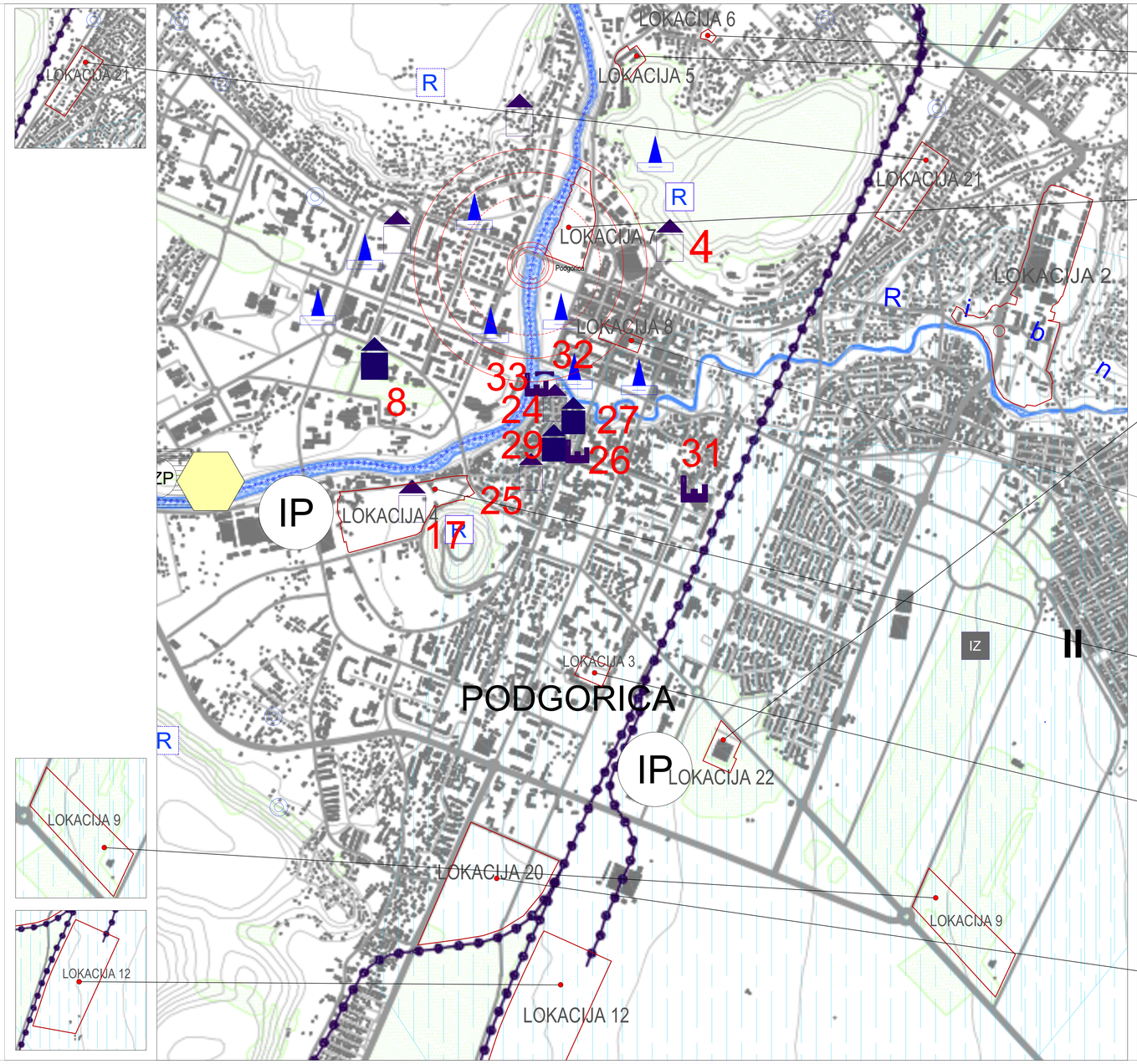



Režim zaštite parka prirode "Rijeka Zeta"

Zona 1

Zona 2

Zona 3

Zaštitna područja vodoizvorišta

Zona 1

Zona 2

I Bioče
II Čemovsko polje
III Dinoša
IVa-d Fundina
V Manoja
VI Milješ
VII Pipari-Ivarak
VIII Vranjina
IX Vukasin Lekići
X Zagorič

Zaštićena kulturna baština

Sakralna arhitektura
Fortifikaciona arhitektura
Civilna arhitektura
Inžinjerska arhitektura
Arheološki lokalitet kopna
Urbana i ruralna naselja
Spomen obilježja

Postojeća zaštićena područja prirode

Nacionalni parkovi

Rezervati prirode (NP *Skadarsko jezero*)

1 Manastirska tajnja
2 Pančeva ока

Međunarodno zaštićena područja

Ramsarsko područje

Skadarsko jezero

UNESCO-va Svjetska prirodna i kulturna baština

Rezervat biosfere (MAB, UNESCO)
Slivno područje Tare

Planirana zaštićena područja prirode

4 Regionalni park Komovi

Regionalni bio-koridori

Zaštićena površina za razvoj primarnih djelatnosti

Jezera

Rijeke veće

Rijeke i vodne površine kategorije I

Rijeke i vodne površine kategorije II

Planirana hidroelektrana

Planirana akumulacija

Izvorišta vode

Jaki izvor

Slabi izvor

Mineralni izvor

Bunar

Rezervoar

Planiranirani rezervoar

Crpna stanica

Izvor, bunar

Kulturna dobra I kategorije

1 Manastir Ostrog, Ostrog, arheološki lokalitet, I-153 ćpk
2 Medun, Grnčara i rimskopriokosa fortifikacija, Goricy Medun, sa memorijalnim muzejom Marka Miljanova

Kulturna dobra II kategorije

3 Manastir Dajbabe, Dajbabe, podignut 1887. godine
4 Crkva sv. Đorđa pod Goricom, Podgorica, XV–XIX vjeka
5 Crkva sv. Ilije, Podgorica, XIX vjek
6 Crkvi Gradina Varoši, Zona arheološki lokalitet, III–V vjeka nove ere
7 Mjesto Momgrad, Zona arheološki lokalitet, helenistički period
8 Dvorski kompleks na Kraljevu, Podgorica, podignut 1985. godine kao rezidencija kapetana Crnogorske primorske mornarice nezavisnoj Crnoj Gori

Kulturna dobra III kategorije

9 Manastir Gorjuša Vjaterska, Crna, Stijena Vjaterska, podignut 1831 godine
10 Manastir Duga, Bioče, podignut oko 1715. godine
11 Crkva sv. Nikole, Donji Kokotovići, Bioče, izgrađena crkva obnovljena 1886. godine
12 Crkva sv. Nikole, Mataguži, Zeta, XVIII–XIX vjek
13 Crkva sv. Trojice, Vukovci, Zeta, 1792-1822. godine
14 Crkva sv. Đorđa, Ćemovsko polje, XIX vjek
15 Crkva sv. Đorđa, Bogetići, Vranjina, XIX–XX vjek
16 Crkva Pokrovlja Bogorodice, Orahovac, pri izvorištu iz vodnjeg vjeka
17 Crkva u Gostunjiće na Čepurcima i groblje oko nje, Podgorica, obnovljena 1896 godine
18 Crkva Uspenja Hristovog, Lipovo Rijeka, podignuta 1861. godine
19 Crkva sv. Ilije, Ćemovsko polje, XIX vjek
20 Crkva Vaznesenja Gospodnjeg, Lješ, podignuta 1881. godine
21 Crkva sv. Jovana Krstitelja, Kosor, Kuči, prva polovina XVIII vjeka
22 Crkva sv. Petra i Pavla, Bogetići, Vranjina, prva polovina XIX vjeka
23 Crkva sv. Petra Cetinjskog, Bogetići, Kuči, prva polovina XIX vjeka
24 Starodrevljanska dzamija u Starej varoši, Podgorica, drug polovina XV vjeka
25 Omanovićeva dzamija u Starej varoši, Podgorica, XVI vjek
26 Sahat kula u Starej Varoši, Podgorica, XVIII vjeka
27 Kula Mujovića, Donji Ćemovsko polje, Zeta, XVIII–XIX vjek
28 Kula Camovića, Vukasin Lekići, Tuzi, XIX vjek
29 Zgrada Republičkog suvoda za zaštitu prirode u Starej Varoši, Podgorica, podignuta 1926. godine, prvobitno kao vojna bolnica Crnogorske primorske mornarice
30 Spomen-bunar Bešić, Gradac, podignuta 1863. godine
31 Samostan Ascension, Podgorica, oveđena XIX vjeka
32 Stari most na ušću Ribnice, Podgorica, oveđeni vjek
33 Tvrđava Ribnica, Podgorica, pošta iz oveđenog vjeka i novelog perioda
34 Tvrđava Medun, Medun, oveđeni period
35 Tvrđava Plamenca, Dodoši, XVI – XIX vjek
36 Tvrđava Đurđić, Prelada, Tuzi, novelo period
37 Tvrđava Ćetin, Ćetin, Ćetinjsko polje, novelo fortifikacije
38 Čuđina u Dobrosu, Vukasin Lekić, arheološki lokalitet, oveđeni vjek
39 Kriza, Sahatuć, arheološki lokalitet, antički period
40 Nosalja Tvrđava, Fraćanja, vlastela nosalja na obali Skadarskog jezera, nastalo u XVIII vjeku

IZMJENE I DOPUNE PROSTORNO URBANISTIČKOG PLANA GLAVNOG GRADA PODGORICE

NACRT PLANA

naziv investitora:	**MINISTARSTVO ODRŽIVOG RAZVOJA I TURIZMA**	
naziv ili ime i prezime odgovornog urbaniste:	**Aleksandra Tošić Jokić, dipl.inž.arh.**	
ime i prezime odgovornog projektanta:	**Radovan Đurović, dipl.inž.arh.**	
broj: 2022 god.	naziv grafičkog priloga: **SMJERNICE I REŽIMI ZA ZAŠTITU Ž.S I KULTURNE I PRIRODNE BAŠTINE**	
razmjera: 1:10000 1:5000		broj priloga: **17a.**

izdato u skladu sa Rješenjem o izradi Izmjena i dopuna Prostornog plana glavnog grada Podgorica (Sl. list CG, broj 47/19 i 80/20) i Rješenjem o izmjeni i dopuni rješenja o izradi (Sl.list CG, broj 80/20)

grafičko rješenje izradio: **Ivan Đurović**

Državna granica

Opštinska granica

Granica PUP-a

Mreža naselja

Centar državnog značaja

Centar opštinskog značaja

Značajni lokalni centar

Lokalni centar

Naselje

Koridor Autoputa 2 km

Koridor brze saobraćajnice 1 km

Autoput

Autoput - varijanta

Autoput - osovina

Autoput - zaštitna zona

Brza saobraćajnica

Autoput - most

Autoput - tunel

Autoput - petlja

Magistralni put

Regionalni put

Lokalni put

Lokalni put nekategorisani

Ulice u naseljima

Pješačke staze

Biciklističke staze

Raskršće puteva u dva nivoa

Željeznička pruga

Željeznička stanica
Autobuska stanica

Aerodrom međunarodni

Aerodrom sportski - letjelište

Industrijsko postrojenje

Komunalna infrastruktura

Groblje

Sanitarna deponija
i kanalizacioni kolektor

Uređaj za prečišćavanje-planirani

Uređaj za prečišćavanje
-predviđen za sanaciju

Površine za razvoj naselja

Građevinsko zemljište

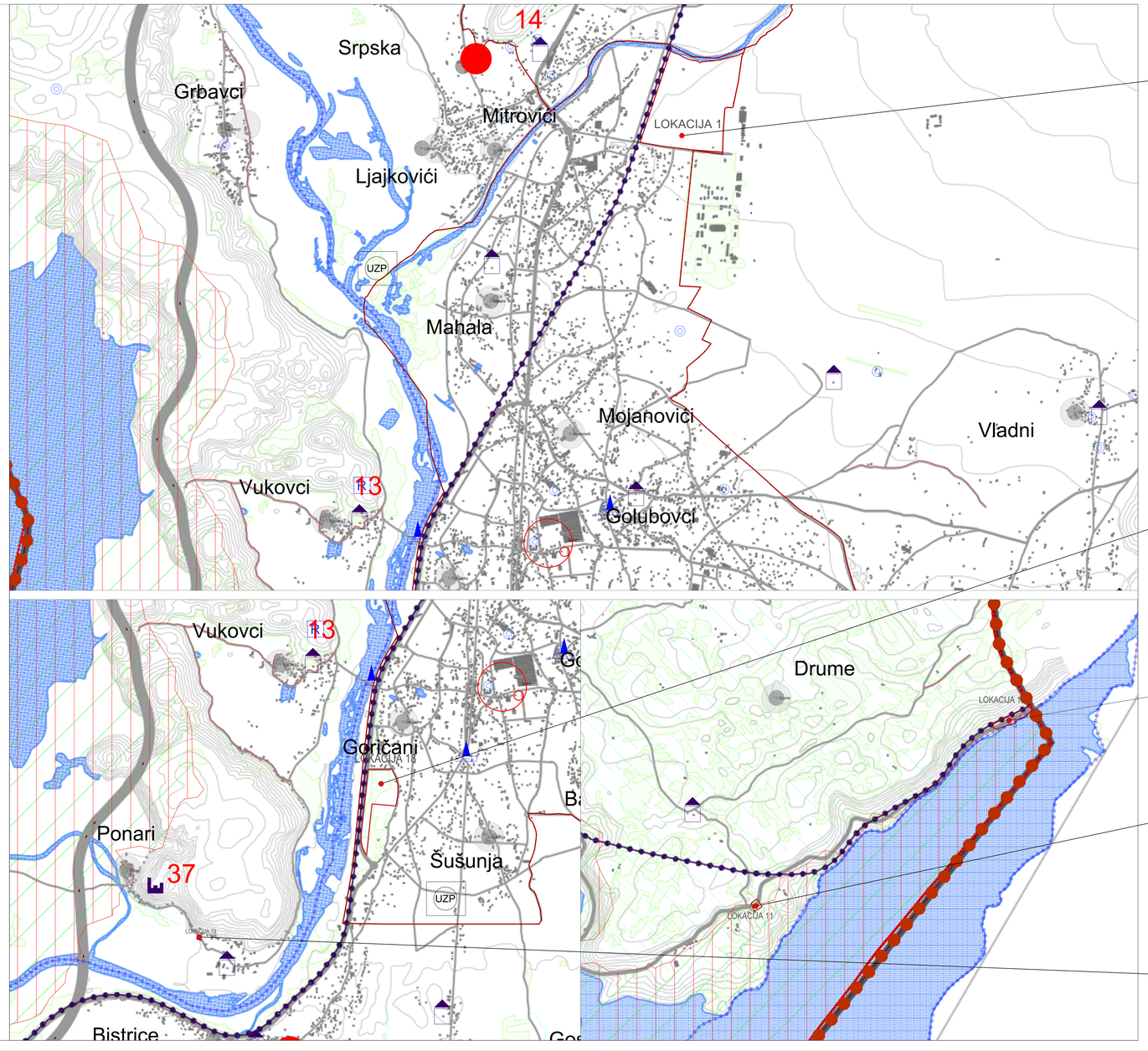

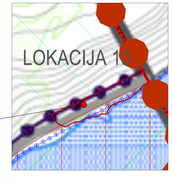

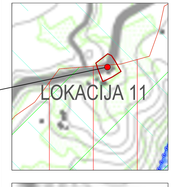

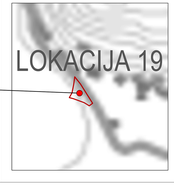

Režim zaštite parka prirode "Rijeka Zeta"

Zona 1

Zona 2

Zona 3

Zaštitna područja vodoizvorišta

Zona 1

Zona 2

I Bioče
II Čemovsko polje
III Dinoša
IV-a-d Fundina
V Mareza
VI Milješ
VII Piperi-Iverak
VIII Vranjina
IX Vukan Lekić
X Zagorič

Zaštićena kulturna baština

Sakralna arhitektura
Fortifikaciona arhitektura
Civilna arhitektura
Inženjerska arhitektura
Arheološki lokalitet kopna
Urbana i ruralna naselja
Spomen obilježje

Postojeća zaštićena područja prirode

Nacionalni parkovi

Rezervati prirode (NP Skadarsko jezero)

1 Manastirska tapija
2 Pančeva oka

Međunarodno zaštićena područja

Ramsarsko područje

Skadarsko jezero

UNESCO-va Svjetska prirodna i kulturna baština

Rezervat biosfere (MaB, UNESCO)
Slivno područje Tare

Planirana zaštićena područja prirode

4 Regionalni park Komovi

Regionalni bio-koridori

Zaštićena površina za razvoj primarnih djelatnosti

Jezera

Rijeke veće

Rijeke i vodne površine kategorije I

Rijeke i vodne površine kategorije II

Planirana hidroelektrana

Planirana akumulacija

Izvorišta vode

Jaki izvor

Slabi izvor

Mineralni izvor

Bunar

Rezervoar

Planiranirani rezervoar

Crpna stanica

Izvor, bunar

Kulturno dobro - I kategorija:

1 Dušlje: Dvokat, Podgorica, arheološki lokalitet, 1115 spak
2 Mataruška dolina: crnobarjačka farbaonica, Zorica Marković, sa nosećom strukturom mostova Marka Miljanova

Kulturno dobro II kategorije

1 Crkva sv. Đorđa, pod Goricom, Podgorica, godjanje 1887. godine
2 Crkva sv. Đorđa,pod Goricom, Podgorica, XI - XXII vijeka
3 Dušlje, Đurđevi, arheološki lokalitet, V -XI vijek
4 Crkva sv. Ilije, Ilijina glavica, Podgorica, XIX - početak XXI vijeka
5 Mataruška dolina, Dvokat, arheološki lokalitet, kulturnoistorijski prostor
6 Prostori kompleksa na Gradinici, Podgorica, godjanje 1941. godine kao vojnobezbjednosna kasarna, kasnije kasarna narodnih junaka Crnogorskog odreda

Kulturno dobro III kategorije

7 Manastir Gorja Tjentište, Crna Mjesta Đurđevi, godjanje 1601. godine
8 Crkva sv. Đorđa, Podgorica, godjanje 1886. godine
9 Manastir Tmuša na ušću rijeke Tmuše, Tuzi, Podgorica, crkva obnovljena 1886 godine
10 Crkva Svetog Ilije, Podgorica, godjanje 1886. godine
11 Crkva sv. Petra i Pavla, Ćeklići, Bera 1792/1852 godine
12 Crkva sv. Đorđa, Ćeklići, Bera, XIX vijek
13 Crkva sv. Đorđa, Velja Gorica, Gradac, XV - XIX vijek
14 Crkva Pobrinja Kosanica, Vrahovac, po predrijeđ iz rendeg vijeka
15 Crkva Svetog Ilije, Ilijina glavica, Podgorica, godjanje 1886 godine, godjanje 1940 godine
16 Crkva Uspenje Bogorodice, Ljeva Rijeka, godjanje 1901. godine
17 Crkva sv. Đorđa, Mioca, XVII -XVIII vijek
18 Crkva sv. Đorđa, Donja Lekovići, Podgorica, godjanje 1901. godine
19 Crkva sv. Đorđa-Đurđevi, Rovca- Kuči, prva polovina XVIII vijeka
20 Crkva sv. Grigorije, Drušvina, Gradac, godjanje 1909. godine
21 Crkva sv. Đorđa, Donji Ćeklići, Bera, godjanje 1901. godine, kao i Komu
22 Spomeniik-ploča u Borcu uvoz, Podgorica, druga polovina XV vijeka
23 Osmanska džamija u Staroj Varoši, Podgorica, XVI vijek
24 Kula Ćehovića u Staroj Varoši, Podgorica, XIX vijek
25 Kuća Ćehovića u Staroj Varoši, Podgorica, XIX vijek
26 Kuli Ćehovića, Vukan Lekić, Tuzi, XIX vijek
27 Kuća Ćehovića, Podgorica, godjanje 1900 godine, kao i u Staroj Varoši, Podgorica, godjanje 1920 godine, u vlasništvu dijaka Prvoboljnih mesa Crne Gore
28 Spomeniik-ploča Ivo Vrsalo, godjanje 1941 godine
29 Kuća Ćehovića, Donji Ćeklići, Bera, XIX vijek
30 Stari most na ušću Mioce, Podgorica, srednji vijek
31 Kuća Ćehovića, Donji Ćeklići, Bera, XIX vijek, kao i u vrelog periodu
34 Tvrđava Obilića, Tuzi-Ž. Zna, srednji vijek
35 Tvrđava Ćeklići, Donji Ćeklići, Bera, XIX vijek
36 Tvrđava Ćeklić, Dinoša, Zna, srednji period
37 Bačkog grad, Ponari, Zna, srednjovjekovna fortifikacija
38 Kula, Šušanj, arheološki lokalitet, srednji period, kao i u srednjo vijek
40 Kula, Šušanj, arheološki lokalitet, srednji period
49 Tunelje Franjina, Franjina, vlaznika naslaga na obali Skadarskog jezera, nastalo u XVIII vijeku

Površi

IZMJENE I DOPUNE PROSTORNO URBANISTIČKOG PLANA GLAVNOG GRADA PODGORICE

NACRT PLANA

godina izrade plana: 2022.god.	nosilac izrade: **MINISTARSTVO ODRŽIVOG RAZVOJA I TURIZMA**	
	rukovodilac izrade: **Aleksandra Tošić Jokić, dipl.inž.arh.**	
	direktor RJU: **Radovan Đurović, dipl.inž.arh.**	
razmjera: 1:10000 1:5000	naziv grafičkog priloga: **SMJERNICE I REŽIMI ZA ZAŠTITU Ž.S I KULTURNE I PRIRODNE BAŠTINE**	broj grafičkog priloga: **17b.**

Državna granica

Opštinska granica

Granica PUP-a

Mreža naselja

Centar državnog značaja

Centar opštinskog značaja

Značajni lokalni centar

Lokalni centar

Naselje

Koridor Autoputa 2 km

Koridor brze saobraćajnice 1 km

Autoput

Autoput - varijanta

Autoput - osovina

Autoput - zaštitna zona

Brza saobraćajnica

Autoput - most

Autoput - tunel

Autoput - petlja

Magistralni put

Regionalni put

Lokalni put

Lokalni put nekategorisani

Ulice u naseljima

Pješačke staze

Biciklističke staze

Raskršće puteva u dva nivoa

Željeznička pruga

Željeznička stanica
Autobuska stanica

Aerodrom međunarodni

Aerodrom sportski - letjelište

Industrijsko postrojenje

Komunalna infrastruktura

Groblje

Sanitarna deponija
i kanalizacioni kolektor

Uređaj za prečišćavanje-planirani

Uređaj za prečišćavanje
-predviđen za sanaciju

Površine za razvoj naselja

Građevinsko zemljište

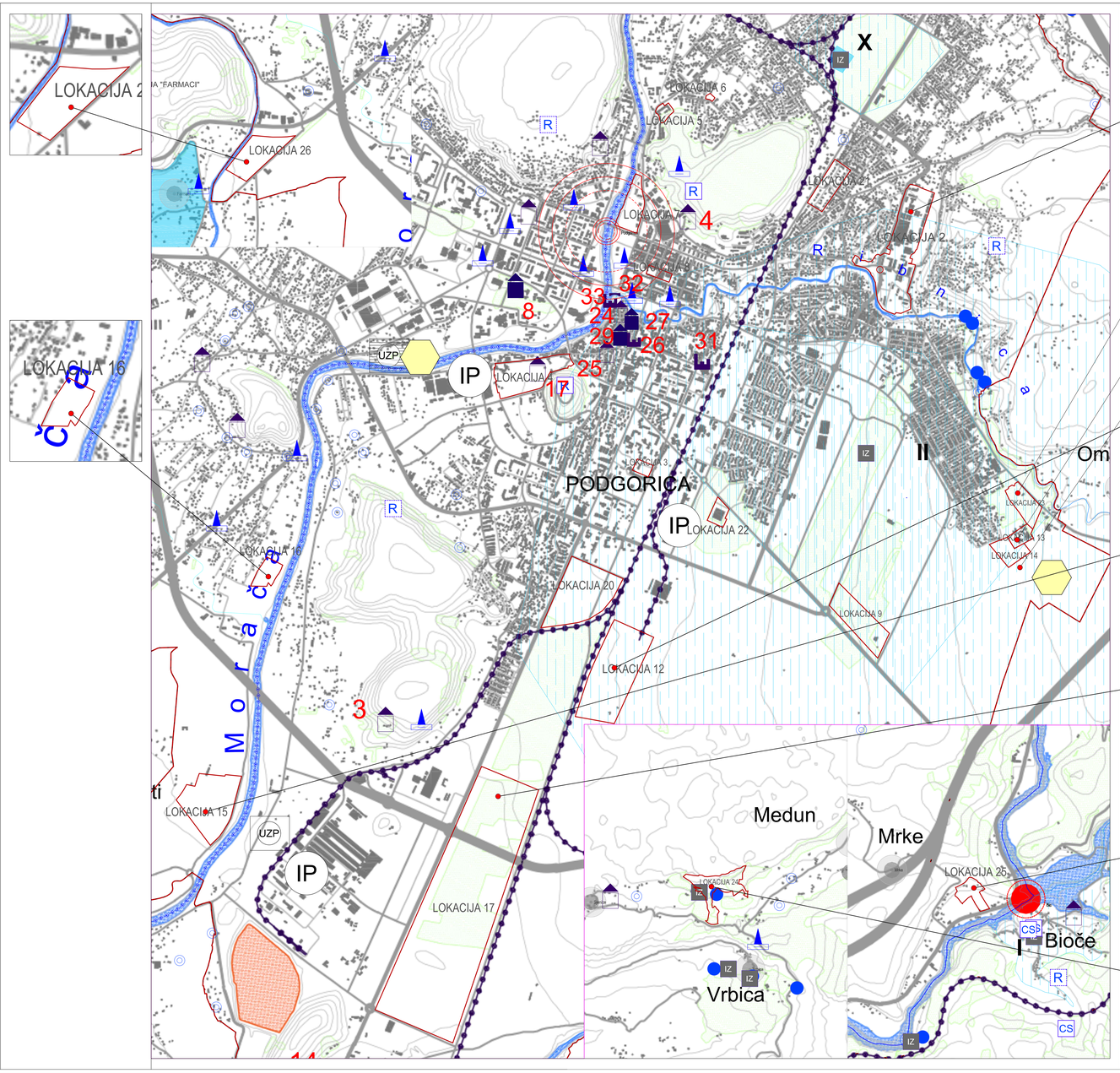

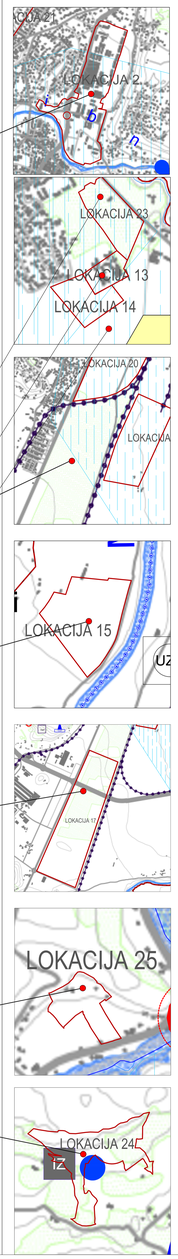

Režim zaštite parka prirode "Rijeka Zeta"

Zona 1

Zona 2

Zona 3

Zaštitna područja vodoizvorišta

Zona 1

Zona 2

I Bioče
II Čemovsko polje
III Dinoša
IVa-d Fundina
V Manoja
VI Miljeti
VII Piperi-Ivarak
VIII Vranjina
IX Vukvan Lekoši
X Zagorič

Zaštićena kulturna baština

Sakralna arhitektura

Fortifikaciona arhitektura

Civilna arhitektura

Inženjerska arhitektura

Arheološki lokalitet kopna

Urbana i ruralna naselja

Spomen obilježje

Postojeća zaštićena područja prirode

Nacionalni parkovi

Rezervati prirode (NP Skadarsko jezero)

1 Manastirska tapija
2 Pančeva oka

Međunarodno zaštićena područja

Ramsarsko područje

Skadarsko jezero

UNESCO-va Svjetska prirodna i kulturna baština

Rezervat biosfere (MaB, UNESCO)
Širino područje Tare

Planirana zaštićena područja prirode

4 Regionalni park Komovi

Regionalni bio-koridori

Zaštićena površina za razvoj primarnih djelatnosti

Jezera

Rijeke veće

Rijeke i vodne površine kategorije I

Rijeke i vodne površine kategorije II

Planirana hidroelektrana

Planirana akumulacija

Izvorišta vode

Jaki izvor

Slabi izvor

Mineralni izvor

Bunar

Rezervoar

Planiranirani rezervoar

Crpna stanica

Izvor, bunar

Kulturna dobra I kategorije

1. Dušica - Đurđevac, Podgorica, arheološki lokalitet, I-II vijek
2. Mahala, ulrika i vodoprivredna-hidrofikacija, Gornji Mahala, na memorijalnim mezijem Marka Miljanova

Kulturna dobra II kategorije

3. Manastir Duga, Duga, podgorica, podgorica 1997. godina
4. Crkva sv. Đorđa,pod Goricom, Podgorica, XI - XII vijeka
5. Crkva sv. Ilije, Podgorica, XIII - XIV vijek
6. Grad Ljubiša, Gorica, Zona, arheološki lokalitet III - I vijek stare era
7. Mlaca, Mataguži, Zona, arheološki lokalitet, kulturnoistorijski period
8. Kompleks Ribnica, Ribnica, Zona, arheološki lokalitet, kulturnoistorijski period, Ribnica kao residencija kneza Nikola Petrovića, dinast Crnog Ribnica, nepoznati Crna Gora

Kulturna dobra III kategorije

9. Manastir Ostrog, Ostrog (Nik), Stjepo Čipurića, podgorica 1651. godina
10. Manastir Crnja, Zeta, podgorica 1714. godina
11. Manastir Vranjina na crkvom sv. Nikola, Vranjina, crkva obnovljena 1884. godina
12. Crkva sv. Nikola, Mataguži, Zona, XVIII - XIX vijek
13. Crkva sv. Trojice, Tuđemi, Zona, XVI-XVII vijeka
14. Crkva sv. Ilije, Ilijina, Zona, XVIII - XIX vijek
15. Crkva sv. Đje, Gajo Gora, Gradac, XV - XX vijek
16. Crkva Pahomija Kosmatna, Orahovac, po tradiciji iz srednjeg vijeka
17. Crkva Svetog Đorđa, Gornja Kula, podgorica 1991. godina, na temeljima iz 1890 godine
18. Crkva Uspenje Bogorodice, Gornja Kula, podgorica 1991. godina
19. Crkva sv. Đorđa, Ribnica, XVII - XVIII vijek
20. Crkva Vaznesenja Gospodnjeg, Tilić, podgorica 1993. godina
21. Crkva sv. Arsenija Kosmatog, Kučiće, Kuči, podgorica, XVIII vijek
22. Crkva sv. Đorđa, Donja Kula, podgorica 1989. godina, 1989. godina
23. Crkva sv. Petra i Pavla,Dolog, Brajina, Kuči, prva polovina XIX vijeka
24. Starodrugačka džamija u Staroj varoši, Podgorica, drug.polovina XV vijeka
25. Crkva Uspenje Bogorodice, Donji Kraj, Zeta, XVIII - XIX vijek
26. Sahat kula u Staroj Varoši, Podgorica, XVIII vijek
27. Kuća Vukovića u Staroj Varoši, Podgorica, XIX vijek
28. Kulum kamen, Vukum Lekić, Kuči, XIX vijek
29. Spomen obilježje pravde za ustanu protiv u Staroj Varoši, Podgorica, podgorica 1928. godina, 1928. godina, Podgorica, Stara varoš, XIX vijek
30. Zgrada Osnovne škole, Gradac, podgorica 1963. godina
31. Tamnica Jusovića, Podgorica, sredina XIX vijeka
32. Crkva Uspenje Bogorodice, Donja Kula, podgorica 1991. godina
33. Tvrđava Ribnica, Podgorica, period iz srednjeg vijeka i novog perioda
34. Tvrđava Obšin, Tuđemi, Zona, srednji vijek
35. Tvrđava Gorica, Gorica, Zona, XIII - XIV vijek
36. Tvrđava Đurđi, Đurđi, Zeta, novi period
37. Bulina grad, Ponari, Zeta, srednjovjekovna fortifikacija
38. Čađina u Dubrovi, Vukum Lekić, arheološki lokalitet, srednji vijek
39. Kolac, Sukurac, arheološki lokalitet, antički period
40. Tunelji Vranjina, Vranjina, vibracija tunelja na obali Skadarskog jezera, nastalo u XVIII vijeku

IZMJENE I DOPUNE PROSTORNO URBANISTIČKOG PLANA GLAVNOG GRADA PODGORICE

NACRT PLANA

	naziv i sjedište izrađivača: **MINISTARSTVO ODRŽIVOG RAZVOJA I TURIZMA**		
	glavni urbanista: **Aleksandra Tošić Jokić, dipl.inž.arh.**		
2022.god.	odgovorni tim: **Radovan Đurović, dipl.inž.arh.**		
1:10000 1:5000	naziv grafičkog priloga: **SMJERNICE I REŽIMI ZA ZAŠTITU Ž.S I KULTURNE I PRIRODNE BAŠTINE**		17c.