



CRNA GORA

MINISTARSTVO ODRŽIVOG RAZVOJA  
I TURIZMA

DIREKTORAT ZA GRAĐEVINARSTVO

Broj:1055-1797/10

Podgorica, 28.08.2017. godine

MINISTARSTVO PROSVJETE

Ul. Vaka Đurovića bb

Dostavljaju se urbanističko-tehnički uslovi broj 1055-1797/10 od 28.08.2017. godine za izradu tehničke dokumentacije za izgradnju objekta osnovne škole na urbanističkoj parceli UP268 – blok 8, koju čine djelovi katastarskih parcela 2300, 2302 i 2278/1, sve KO Tološi, u zahvatu Detaljnog urbanističkog plana „Tološi 2-dio“ - Izmjene i dopune, (Službeni list Crne Gore-opštinski propisi br.47/16)u Podgorici.

OBRADILE:

Nataša Pavićević

Branka Nikić

Ljubica Božović

RUKOVOĐITELJKA  
Milica Abramović



DIREKTORAT ZA GRAĐEVINARSTVO  
Broj:1055-1797/10  
Podgorica, 28.08.2017. godine

Ministarstvo održivog razvoja i turizma, na osnovu člana 62a Zakona o uređenju prostora i izgradnji objekata («Službeni list Crne Gore», broj 51/08, 34/11, 35/13 i 33/14), a na zahtjev Ministarstva prosvjete iz Podgorice, izdaje:

## **URBANISTIČKO - TEHNIČKE USLOVE**

**za izradu tehničke dokumentacije, za izgradnju objekta osnovne škole na urbanističkoj parceli UP268 – blok 8, koju čine djelovi katastarskih parcela 2300, 2302 i 2278/1, sve KO Tološi, u zahvatu Detaljnog urbanističkog plana „Tološi 2-dio“ - Izmjene i dopune, (Službeni list Crne Gore-opštinski propisi br.47/16)u Podgorici**

### **1) Postojeće stanje**

Urbanističku parcelu UP268 u bloku 8, čine djelovi katastarskih parcela 2300,2302 i 2278/1, sve KO Tološi. U kat. evidenciji List nepokretnosti 1771-prepis od 31.07.2017.godine na kat.parceli 2300 evidentirano je :zgrada br1 –škola za osnovno obrazovanje spratnosti P-prizemlje pov.194m<sup>2</sup>, pomoćna zgrada u vanprivredi zgrada br.2 pov.141m<sup>2</sup>, zgrada br.3 pomoćna zgrada u vanprivredi pov.5m<sup>2</sup>.

Na grafičkom prilogu plana Ovjerena geodetska podloga 3 na kat. parceli 2300 KO Tološi evidentirano je postojeći objekat osnovne škole, spratnosti P. Bonitet – srednji.

Prema grafičkom listu br. 06 „Analiza postojećeg stanja“, predmetna lokacija UP268 je po namjeni - površina za školstvo i socijalnu zaštitu.

### **2) Planirano stanje**

#### **Namjena**

Prema grafičkom listu br. 09 „Namjena površina“, predmetna lokacija UP268 je po namjeni - površina za školstvo i socijalnu zaštitu i nalazi se u okviru bloka 8 gdje je planirana namjena Površine za školstvo i socijalnu zaštitu (ŠS), u okviru koje je dozvoljena izgradnja: osnovne škole; predškolske ustanove (jaslice, dječji vrtići i dr); sportski objekti i tereni; parkinzi i garaže za smještaj vozila korisnika (zaposlenih i posjetilaca); objekti i mreže infrastrukture.

Parcela UP 268 je predviđena kao lokacija za izgradnju osnovne škole. Prilikom projektovanja objekta osnovne škole neophodno je obezbijediti 6m<sup>2</sup> zatvorenog prostora po djetetu i 10-15m<sup>2</sup> otvorenog prostora po učeniku (podatak je u skladu PUP-om Podgorice). Moguće je predvidjeti spajanje objekata na UP 268 i na UP266 tipa „tople

veze“ objekta osnovne škole i objekta sportske sale. Parcele UP 266 i UP268 se mogu objediniti, u slučaju da je to potrebno zbog boljeg arhitektonskog rješenja kompleksa osnovne škole. Prilikom objedinjavanja važe urbanističko tehnički uslovi i uslovi izgradnje kao za UP268, s tim da važe obodne građevinske linije, dok se građevinske linije između UP266 i UP268 brišu.

### **3) Parcelacija, regulacija i nivelacija**

Urbanistička parcela je površine 10736,96 m<sup>2</sup>.

Spratnost je P+2, Max Pov. objekata u prizemlju 2684,24m<sup>2</sup>, max.BRGP 6442,18m<sup>2</sup>, BRGP poslovanje 6442,18m<sup>2</sup>, index zauzetosti 0,25, index izgrađenosti 0,6.

Parcela je definisana koordinatama tačaka u grafičkom prilogu 10 Parcelacija i UTU.

Na grafičkom prilogu broj 8 „Plan regulacije i nivelacije“, definisane su granice lokacije urb.parcele UP268 kao i građevinske i regulacione linije , gdje je planirana izgradnja objekta osnovne škole .

Kote koje su date u nivelacionom planu nijesu uslovne. Detaljnim snimanjem terena i izradom glavnih projekata saobraćajnica moguće su manje korekcije kota iz plana na način da se obezbjedi odvođenje atmosferskih voda sa lokacije principom samoodvodnjavanja. Urbanističke parcele su formirane na osnovu raspoloživih podloga i katastarskih parcela. U slučajevima kada granica urbanističke parcele neznatno odstupa od granice katastarske parcele organ uprave nadležan za poslove uređenja prostora prilikom izdavanja UTU-a, može izvršiti usklađivanje urbanističke parcele sa katastarskim stanjem.

Regulaciona linija je linija koja dijeli javnu površinu od površina namjenjenih za druge namjene, odnosno urbanističke parcele. Regulaciona linija u ovom Planu razdvaja javne površine – saobraćaja, pješačkih površina i zelenila od površina namjenjenih za izgradnju – blokova sa urbanističkim parcelama.

Građevinska linija je linija na, iznad i ispod površine zemlje definisana grafički i numerički, koja predstavlja granicu do koje je moguće graditi objekat.

Građevinska linija GL, koja je utvrđena ovim planom u odnosu na regulacionu liniju, predstavlja liniju do koje se gradi objekat, obuhvata liniju na zemlji (GL 1) i definisana je na grafičkom prilogu 11 Nivelacija i Regulacija.

Građevinska linija iznad zemlje (GL 2) poklapa se sa građevinskom linijom na zemlji (GL 1), s tim da je dozvoljeno planirati konzolne ispuste – erkere i balkone maksimalne dubine 1.8m. Izuzetno, izvan građevinske linije mogu se odobravati erkeri, ukoliko je njihova visina u odnosu na teren parcele min. 4,5 m.

Podzemna građevinska linija (GL 0) poklapa se sa nadzemnom građevinskom linijom . Izuzetno, ukoliko je podzemna podrumaska etaža namjenjena za parkiranje – garažiranje i za tehničke prostorije, istu je dozvoljeno organizovati i graditi i izvan gabarita nadzemnog dijela objekta, uz uslov da ne mogu prelazati preko 80% površine urbanističke parcele i da se ispoštuju uslovi zaštite susjednih urbanističkih parcela, /minimalno rastojanje do susjedne parcele 1m./ eventualnih postojećih ili planiranih podzemnih instalacija i slično.

Vertikalni gabarit objekta ovim planom se određuje kroz dva parametra: spratnost objekta i maksimalna dozvoljena visina objekta. Visina objekta izražava se u



metrima i znači distancu od najniže kote okolnog konačnog uređenog i nivelisanog terena ili trotoara uz objekat do donje kote vijenca krova ili vijenca ravnog krova.

Etaže mogu biti podzemne i nadzemne.

Podzemna etaža je podrum, a nadzemne su suteran, prizemlje, sprat i potkrovlje. Podzemna etaža (podrum) ne ulazi u obračun visina. Podrum je podzemna etaža čiji vertikalni gabarit ne smije nadvisiti relevantnu kotu terena 0.00m, čiji je horizontalni gabarit definisan gradjevinskom linijom GLO i ne može biti veći od urbanističke parcele. Ako se radi o denivelisanom terenu, relevantnom kotom terena, smatra se najniža kota konačnog uređenog i nivelisanog terena oko objekta. Nadzemna etaža je dio zgrade koji je u cjelini ili djelimično iznad zemlje.

Suteran je nadzemna etaža kod koje se dio vertikalnog gabarita nalazi iznad kote konačno nivelisanog terena oko objekta i čiji su horizontalni gabariti definisani gradjevinskom linijom GL1. Suteran može biti na ravnom i na denivelisanom terenu. Kod suterana na ravnom terenu vertikalni gabarit ne može nadvisiti kotu terena više od 1.00m. konačnog nivelisanog i uređenog terena oko objekta. Suteran na denivelisanom terenu je sa tri strane ugrađen u teren, s tim što se kota poda suterana na jednoj strani objekta poklapa sa kotom terena ili odstupa od kote terena maksimalno 1.00m. Prizemlje je nadzemna etaža čija se kota određuje planom u zavisnosti od namjene i morfologije terena. Za stambene objekte i poslovne objekte kota poda prizemlja je maksimalno 1.00m iznad kote konačno uređenog i nivelisanog terena oko objekta. Sprat je etaža iznad prizemlja.

Maksimalna visina objekta određuje se vertikalno, izražava se u metrima i znači distancu od najniže kote okolnog konačnog uređenog i nivelisanog terena ili trotoara uz objekat do donje kote vijenca krova ili vijenca ravnog krova.

Planom predviđena je maksimalna visina za:

- za poslovne objekte, objekte školstva i socijalne zaštite do 15 m (P+1 – 10 m, P+2 – 14.50 m)

Najveća visina etaže za obračun visine građevine, mjerena između gornjih kota međуетažnih konstrukcija iznosi:

za garaže i tehničke prostorije do 3.0m za poslovne etaže, etaže javnih objekata do 4.5 m

Maksimalna visina objekta na UP268- Dozvoljena spratnost je maksimalno P+2, a maksimalna visina objekta koja označava distancu od najniže kote okolnog konačnog uređenog i nivelisanog terena ili trotoara uz objekat do donje kote vijenca krova ili vijenca ravnog krova iznosi 12,5m. Najveća visina etaže za obračun visine građevine, mjerena između gornjih kota međуетažnih konstrukcija iznosi: za garaže i tehničke prostorije do 3.0m, za etaže javne namjene do 4.5 m, za sportske sale do 15m.

#### **4) Opšti uslovi uređenja prostora**

Gabarite objekata projektovati u skladu sa zadatim veličinama zauzetosti terena, spratnosti objekata i bruto građevinske površine. Ostavlja se mogućnost planiranja podruma, u kome se može organizovati garaža, tehničke prostorije, magacini i ostave. Vertikalni gabarit podruma ne smije nadvisiti kotu terena, trotoara više od 1.00 m. Površina podruma ne može prelaziti 80% površine urbanističke parcele. Površina prostorija namijenjenih za garažiranje i tehničke prostorije ne ulazi u obračun BRGP objekata. Izgradnji objekata mora prethoditi detaljno geomehaničko ispitivanje terena, a tehničku dokumentaciju raditi isključivo na osnovu detaljnih



geodetskih snimaka terena, geoloških i hidrogeoloških podataka, kao i rezultata o geomehaničkim ispitivanjima tla. Prije izgradnje novih objekata potrebno je, ako se za to pojavi potreba, na osnovu geomehaničkih istražnih radova izvršiti odgovarajuće saniranje terena. Da bi se omogućila izgradnja novih objekata, rekonstrukcija postojećih i uređenje terena, potrebno je prije realizacije kapaciteta izvršiti nivelaciju terena i kompletno komunalno opremanje zemljišta, u skladu sa ovim uslovima. Za sve urbanističke parcele na kojima je planirana gradnja važe sljedeća osnovna urbanistička pravila:

#### Zona za gradnju

Zona za gradnju objekta je definisana građevinskim linijama. Koordinate građevinskih linija date su u grafičkom prilogu 11 Nivelacija i Regulacija.

#### Uređenje parcele

U zavisnosti od namjene, uređenjem parcele diferencirati prostor u okviru iste na: površine ispod objekta, površine saobraćaja (u mirovanju i kretanju, manipulativne i sl. prostore) i slobodne površine. Parcele nivelisati na način da sa susjednim parcelama čine prostornu cjelinu i obezbjediti odvodnjavanje istih od objekata. Na urbanističkoj parceli slobodne površine oko stambenih i poslovnih objekata urediti u duhu savremene pejzažne arhitekture.

#### Garažiranje i parkiranje

Garažiranje automobila mora se ostvariti u okviru objekata, a parkiranje na urbanističkoj parceli. Podzemne garaže se mogu organizovati i ispod ozelenjenih i drugih površina van objekata, a u skladu sa tehničkim i geološkim uslovima terena bez ograničenja broja eteža pod zemljom, osim prema saobraćajnicama i susjedima. Ukoliko je podzemna podrumaska etaža namjenjena za parkiranje – garažiranje i za tehničke prostorije, istu je dozvoljeno organizovati i graditi i izvan gabarita nadzemnog dijela objekta, uz uslov da podzemne građevinske linije ne mogu prelazati preko 80% površine urbanističke parcele i da se ispoštuju uslovi zaštite susjednih urbanističkih parcela, /minimalno rastojanje do susjedne parcele 1m./ eventualnih postojećih ili planiranih podzemnih instalacija i slično.

#### Arhitektonsko oblikovanje objekta

Rješavanjem zahtjeva korisnika za gradnjom novih ili intervencijama na postojećim objektima, uz striktnu kontrolu tehničke dokumentacije i realizacije, doprinijeće se unapređenju arhitektonskih i likovnih vrijednosti samih objekata, a samim tim i ukupne slike naselja i grada. Arhitektonske volumene objekata potrebno je pažljivo projektovati sa ciljem postizanja homogene slike naselja i grada. Fasade objekata kao i krovne pokrivače predvidjeti od kvalitetnog i trajnog materijala i kvalitetno ugraditi. Krovovi mogu biti kosi –jednovodni, dvovodni ili četvorovodni, sa nagibima krovnih ravni maksimalno do 25° (preporuka je 22°). Sljeme krova mora se postaviti po dužoj strani objekta. Moguće je raditi i ravan krov.

#### Konstrukcija objekta

Konstrukciju novih objekata oblikovati na savremen način bez miješanja sistema nošenja po spratovima, sa jednostavnim osnovama i jasnom seizmičkom koncepcijom. Izbor fundiranja novih objekata prilagoditi zahtjevima sigurnosti, ekonomičnosti i funkcionalnosti objekta.

Preporuke za aseizmičko projektovanje (za urbanističko tehničke uslove) Imajući u vidu izrazitu seizmičnost područja opštine Podgorice, neophodno je primijentati mjere



zaštite koje počinju arhitektonsko-građevinskim projektovanjem. U tom smislu preporuke za projektovanje aseizmičkih objekata trebaju biti sastavni dio urbanističko tehničkih uslova, i one predstavljaju samo dalju-detaljniju razradu i konkretizaciju opštih preporuka za urbanističko planiranje i projektovanje za posmatrano područje. Polazeći od našeg ali i svjetskog iskustva nameću se sljedeće preporuke o obezbedjenju sigurnosti objekata: o Zaštita ljudskih života kao minimalni stepen sigurnosti kod aseizmičkog projektovanja Zaštita od djelimičnog ili kompletnog rušenjakonstrukcija za vrlo jaka seizmična dejstva i o Minimalna oštećenja za slabija i umjereno jaka seizmička dejstva.

Preporuke koje se tiču seizmičnosti zone: Za objekte individualnog stanovanja (porodični stambeni objekti) može se koristiti koeficijent seizmičnosti  $K_s = 0.10$ . (IX stepeni MCS). Ukoliko se projektovanje vrši po Eurocodu 8, projektno ubrzanje je 0.30-0.34g. Za više-spratnice, objekte sa većim rasponima, objekte kolektivnog stanovanja, objekte javnog interesa i sl. projektne seizmičke parametre obavezno definisati inženjersko- seizmološkim elaboratima i geotehničkim istražavanjima lokacije gdje je predviđena gradnja. Proračun konstrukcije za seizmička dejstva vršiti prema važećim tehničkim propisima za gradnju u seizmičkim područjima. Preporučuje se i proračun na osnovu odredaba Eurocoda 8.

Preporuke koje se tiču građevinskog materijala: Armirano-betonske i čelične konstrukcije uz korektno projektovanje raspoložu dovoljnom čvrstoćom, žilavošću i krutošću tako da su poželjne za jače zemljotrese. Zidane konstrukcije izvedene od zidarije, kamena ili teških blokova ne posjeduju žilavost srazmjernu njihov težini tako da se ne preporučuju. Treba dati prednost upotrebi duktilnih materijala.

Preporuke koje se tiču konstruktivnog sistema: Na području koje pokrivaju DUP-ovi moguća je gradnja objekata različite spratnosti uz primjenu svih standardnih građevinskih materijala. Mogu biti zastupljeni najrazličitiji konstruktivni sistemi. Zidane konstrukcije ojačane horizontalnim i vertikalnim armirano-betonskim serklažama mogu se primjenjivati za objekte manjeg značaja i manje visine (do 2 sprata) Preporučuju se ramovske armirano- betonske konstrukcije kao i konstrukcije sa zidnim platnima. Obavezna primjena krutih međuspratnih konstrukcija sa dovoljnom krutošću u oba ortogonalna pravca. Temelje konstrukcije objekata projektovati tako da se za dejstvo osnovnog opterećenja izbjegnu diferencijalna slijeganja. Primjenu dva ili više načina temeljenja na istom objektu izbjegavati.

### **5) Uslovi za priključak na saobraćajnu i komunalnu infrastrukturu**

Na urbanističku parcelu mora se projektovati i obezbijediti kolski pristup sa gradske saobraćajnice ili javnog puta. Dozvoljavaju se više ulaza sa sporednih saobraćajnica na svakoj urbanističkoj parceli. Nesmetan pristupil kretanje licima smanjene pokretljivosti u skladu sa članom 73 Zakona o uređenju prostora i izgradnji objekata.

Planira se parkiranje u okviru svake urbanističke parcele, unutar parcele ili u garaži / ispod objekta u podrumskoj etaži / u skladu sa Pravilnikom o bližem sadržaju i formi planskog dokumenta ,kriterijumima namjene površina, elementima urbanističke regulacije i jedinstvenim grafičkim simbolima („Službeni list CG““, br. 24/10). Parkiranje se može ostvariti i na susjednoj urbanističkoj parceli uz

saglasnosti vlasnika urb.parcela, ukoliko je nemoguće ostvariti u okviru svoje urbanističke parcele.

Na urbanističku parcelu moraju se obezbijediti komunalni priključci, na vodovodnu, elektroenergetsku i telekomunikacionu mrežu i priključenje na kanalizaciju prema uslovima planiranim ovim planom i uslovima nadležnih javnih preduzeća za oblast infrastrukture.

### **6) Uslovi za zaštitu i unapredjenje životne sredine**

U cilju racionalnog korišćenja energije treba iskoristiti sve mogućnosti smanjenja korišćenja energije. Pri izgradnji koristiti savremene termoizolacione materijale, kao bi se smanjila potrošnja toplotne energije; predvidjeti mogućnost korišćenja solarne energije; kao sistem protiv pretjerane insolacije koristiti održive sisteme (zasjenu škurama, građevinskim elementima, zelenilom i dr.) kako bi se smanjila potrošnja energije za vještačku klimatizaciju; drvoredima smanjiti uticaj vjetra i obezbijediti neophodnu zasjenu u ljetnjim mjesecima; inkorporiranjem zelenih masa u strukturu objekata omogućiti korisnicima prostora kontakt sa prirodom; predvidjeti drvorede ili zelenu tampon zonu između saobraćajnica i građevinskih struktura; suspenziju smeća i otpada vršiti u okviru organizacije komunalne djelatnosti.

#### Uslovi za zaštitu kulturnih dobara

Ako se prilikom izvođenja građevinskih, poljoprivrednih ili bilo kojih drugih radova i aktivnosti na kopnu ili u vodi naiđe na nalaze od arheološkog značaja, izvođač radova (udaljem tekstu: slučajni pronalazač) dužan je da:

1) prekine radove i da obezbijedi nalazište, odnosno nalaze od eventualnog oštećenja, uništenja i od neovlašćenog pristupa drugih lica; 2) odmah prijavi nalazište, odnosno nalaz Upravi, najbližoj javnoj ustanovi za zaštitu kulturnih dobara, organu uprave nadležnom za poslove policije ili organu uprave nadležnom za poslove sigurnosti na moru; 3) sačuva otkrivene predmete na mjestu nalaženja u stanju u kojem su nađeni do dolaska ovlašćenih lica subjekata iz tačke 2 ovog stava; 4) saopšti sve relevantne podatke u vezi sa mjestom i položajem nalaza u vrijeme otkrivanja i o okolnostima pod kojim su otkriveni. (2) Izuzetno od stava 1 tačka 3, pronalazač može nalaze, radi njihove zaštite, odmah predati nekom od subjekata iz stava 1 tačka 2.

### **7) Uređenje terena**

U unutrašnjosti urbanističke parcele potrebno je obezbijediti slobodne i dekorativne zelene površine.

#### Opšti uslovi za pejzažno uređenje

♣ Svaki objekat (arhitektonski, građevinski, saobraćajni) tj. urbanistička parcela, treba da ima projekat pejzažnog uređenja ♣ U toku izrade projektne dokumentacije obavezna je prethodna inventarizacija, taksacija i valorizacija postojećeg zelenila (dendrometrijske karakteristike, vitalnost, dekorativnost, predlog mjera njege) u cilju maksimalnog očuvanja i uklapanja postojećeg vitalnog i funkcionalnog zelenila u nova urbanistička rješenja ♣ Postojeće i planirano zelenilo mora biti prikazano u tehničkoj dokumentaciji u okviru uređenja terena ♣ Prirodno zelenilo očuvano u



vidu masiva, kao i pojedinačna reprezentativna stabala, treba da čine okosnicu zelenog fonda budućih projektnih rješenja ♣ Predvidjeti zaštitu postojećeg vitalnog i funkcionalnog zelenila tokom građevinskih radova postavljanjem zaštitnih ograda ♣ Na mjestim gdje nije moguće uklapanje i zadržavanje kvalitetnog zelenila, planirati presađivanje (kod vrsta koje podnose presađivanje) ♣ U slučajevima gdje kvalitetno i vrijedno zelenilo nije moguće presaditi, dispoziciju objekata na UP prilagoditi postojećem vrijednom zelenilu ♣ Tokom građevinskih radova, površinski sloj zemlje lagerovati i koristiti ga za nasipanje površina predviđenih za ozelenjavanje ♣ Koristiti reprezentativne, visokodekorativne autohtone biljne vrste, rasadnički odnjegovane u kontejnerima ♣ Izbjegavati vrste iz drugih areala i invazivne biljne vrste ♣ Karakteristike sadnica drveća za ozelenjavanje: - min. visina sadnice od 2,5 - 3 m - min. obim stabla na 1m visine od 12 - 14 cm ♣ Predvidjeti urbano opremanje, rasvjetu, sisteme za navodnjavanje i protivpožarnu zaštitu svih zelenih površina. Dio lokacije je obrastao starim zasadam alepskog bora (*Pinus halepensis*) sa primjesom čempresa (*Cupressus sempervirens*). U cilju maksimalnog očuvanja i uklapanja postojećeg vitalnog zelenila u novo pejzažno-arhitektonsko rješenje, prije izrade projektne dokumentacije izvršit detaljnu analizu (dendrometrijske karakteristike, vitalnost, dekorativnost) i adekvatnu valorizaciju svih stabala. Pri rješavanju slobodnih prostora školskog kompleksa treba zadovoljiti dvije osnovne funkcije: fiskulturno-rekreativnu i stručno-oglednu. Osnovne površine školskog kompleksa su: školsko dvorište (4 m<sup>2</sup> /učeniku), otvorene površine za fizičku kulturu, ekonomsko dvorište, školski vrt i slobodne zelene površine. Dvorišta, sportski tereni i staze se najčešće rješavaju u geometrijskom stilu, a zelene površine u pejzažnom stilu.

- Dozvoljena je faznost izgradnje

### **8)Uklanjanje komunalnog otpada**

Shodno Zakonu o upravljanju otpadom, upravljanje otpadom zasnivaće se na principu održivog razvoja, kojim se obezbjeđuje efikasnije korišćenje resursa, smanjenje količine otpada i postupanje s otpadom na način kojim se doprinosi ostvarivanju ciljeva održivog razvoja. Korisnici prostora zone zahvata dužni su primijeniti tehnološki postupak, koristiti sirovine i druge materijale i organizovati uslužne djelatnosti na način kojim se proizvodi najmanja količina ili sprečava nastanak otpada. Korisnici prostora dužni su da sakupljaju otpad na selektivan način.

### **9)Telekomunikaciona infrastruktura**

Prilikom izrade tehničke dokumentacije potrebno je poštovati sljedeće preporuke:

- Zakon o elektronskim komunikacijama ( "Sl list CG", br.40/13)
- Pravilnik o širini zaštitnih zona i vrsti radio koridora u kojima nije dopušteno planiranje I gradnja drugih objekata ( "Sl list CG", br.33/14)
- Pravilnik o tehničkim i drugim uslovima za priključenje, izgradnju i korišćenje elektronske komunikacione mreže, elektronske komunikacione infrastructure i povezivanje opreme i objekata ( "Sl list CG", br.41/15)

- Pravilnik o uslovima za planiranje, izgradnju, održavanje i korišćenje pojedinih vrsta elektronskih komunikacionih mreža, elektronske komunikacione infrastrukture i povezane opreme ( "Sl list CG", br.59/15)
- Pravilnik o zajedničkom korišćenju elektronske komunikacione infrastrukture i povezane opreme ( "Sl list CG", br.52/14)

10) Prilikom izrade tehničke dokumentacije potrebno je poštovati sljedeće preporuke EPCG:

- Tehnička preporuka za priključke potrošača na niskonaponsku mrežu TP-2 (II dopunjeno izdanje)
- Tehnička preporuka – Tipizacija mjernih mjesta
- Uputstvo i tehnički uslovi za izbor i ugradnju ograničavača strujnog opterećenja
- Tehnička preporuka TP-1b - Distributivna transformatorska stanica DTS – EPCG 10/0.4 kV

- **OSTALI USLOVI**

- 1. Prije izrade tehničke dokumentacije shodno članu 7. Zakona o geološkim istraživanjima ("Sl.list RCG", br.28/93, 27/94, 42/9) i ("Sl.list CG", br.26/07, 28/11) izraditi Projekat geoloških istraživanja tla za predmetnu lokaciju i Elaborat o rezultatima izvršenih geoloških istraživanja.
- 2. Za potrebe proračuna koristiti podatke Zavoda za hidrometeorologiju o klimatskim i hidrometeorološkim karakteristikama u zoni predmetne lokacije.
- 3. Proračune raditi na IX stepen seizmičkog inteziteta po MCS skali. Objekat mora biti izgrađen prema važećim propisima za građenje u seizmičkim područjima.
- 4. Tehničku dokumentaciju izraditi u skladu sa Pravilnikom o načinu obračuna površine i zapremine objekata (" Sl. List CG", br. 47/13).
- 5. Prilikom izrade tehničke dokumentacije poštovati Pravilnik o načinu izrade, razmjeri i bližoj sadržini tehničke dokumentacije (Sl. list CG, br.23/14, 32/15 i 75/15).
- 6. Tehničkom dokumentacijom obezbjediti prilaz i upotrebu objekta/objekata licima smanjene pokretljivosti u skladu sa članom 73 Zakona o uređenju prostora i izgradnji objekata i Pravilnikom o bližim uslovima i načinu prilagođavanja objekata za pristup i kretanje lica smanjene pokretljivosti i lica sa invaliditetom („Sl. list CG“ br.48/13 i 44/15).
- 7. Tehničkom dokumentacijom predvidjeti uslove i mjere za zaštitu životne sredine u skladu sa odredbama Zakona o procjeni uticaja na životnu sredinu („Službeni list CG“, br.80/05, 40/10, 73/10, 40/11, 27/13 i 52/16) i Zakonom za zaštitu prirode („Službeni list CG“, br.54/16) na osnovu urađene procjene uticaja na životnu sredinu. U slučajevima kada je potrebno izvršiti

procjenu uticaja na životnu sredinu, uz zahtjev za izdavanje građevinske dozvole na glavni projekat investitor treba da dostavi Odluku o potrebi procjene uticaja na životnu sredinu, shodno članu 13 Zakona o procjeni uticaja na životnu sredinu.

- 8. Tehničkom dokumentacijom predvidjeti mjere zaštite od požara shodno propisima za ovu vrstu objekata. U cilju zaštite od elementarnih nepogoda postupiti u skladu sa Zakonom o zaštiti i spašavanju (»Službeni list CG«, br.13/07, 05/08, 86/09 i 32/11 i 54/16) i Pravilnikom o mjerama zaštite od elementarnih nepogoda (»Službeni list RCG«, br.8/93) i Zakonu o zapaljivim tečnostima i gasovima (»Službeni list CG«, br.26/10 i 48/15).
- 9. Shodno članu 9 Zakona o zaštiti i zdravlju na radu („Službeni list CG“, br.34/14), pri izradi tehničke dokumentacije projektant koji u skladu sa propisima o uređenju prostora i izgradnji objekata izrađuje tehničku dokumentaciju za izgradnju, rekonstrukciju ili adaptaciju objekta, namijenjene za radne i pomoćne prostorije i objekte gdje se tehnološki proces obavlja na otvorenom prostoru, dužan je da predvidjeti propisane mjere zaštite na radu u skladu sa tehnološkim projektom zadatkom. Pri izgradnji, rekonstrukciji ili rušenju objekta potrebno je izraditi Elaborat o uređenju gradilišta u skladu sa aktom nadležnog ministarstva shodno članu 10 Zakona o zaštiti i zdravlju na radu .
- 10. Ukoliko se prilikom izvođenja radova nađe na arheološke ostatke, sve radove treba obustaviti i o tome obavijestiti nadležnu instituciju, kako bi se preduzele sve neophodne mjere za njihovu zaštitu, a kasnije se investitor uslovljava osiguranjem arheološkog nadzora nad radovima iskopavanja.

### **Napomena:**

Članom 62 a stav 5 Zakona o uređenju prostora i izgradnji objekata ( “ Službeni list Crne Gore” br. 51/08, 34/11, 35/13 i 33/14), propisano je da uslove koje prema posebnim propisima izdaju nadležni organi i druga pravna lica, a koji su neophodni za izradu tehničke dokumentacije, kao i list nepokretnosti i kopiju katastarskog plana, organ uprave, odnosno organ lokalne uprave pribavlja po službenoj dužnosti od nadležnih organa i pravnih lica. Stavom 7 istog člana Zakona, propisano je da ako nadležni organi, odnosno pravna lica ne dostave uslove iz stave 5 ovog člana u roku od deset dana od dana prijema zahtjeva za njihovo dostavljanje, smatraće se da su saglasni sa urbanističko-tehničkim uslovima utvrđenim planskim dokumentom.

Članom 16 Pravilnika o načinu izrade, razmjeri i bližoj sadržini tehničke dokumentacije („ Službeni list Crne Gore „ 23/14 i 32/15), propisano je da tehnička dokumentacija sadrži elaborat parcelacije po planskom dokumentu.

Polazeći od citiranih zakonskih normi, ovo ministarstvo konstatuje da su sastavni dio ovih uslova, grafički prilozi, izvodi iz plana, kao i tehnički uslovi za izradu tehničke dokumentacije i mišljenja dobijena od strane sledećih nadležnih institucija:



Članom 16 Pravilnika o načinu izrade, razmjeri i bližoj sadržini tehničke dokumentacije („Službeni list Crne Gore „ 23/14 i 32/15), propisano je da tehnička dokumentacija sadrži elaborat parcelacije po planskom dokumentu.

Polazeći od citiranih zakonskih normi, ovo ministarstvo konstatuje da su sastavni dio ovih uslova, grafički prilozi, izvodi iz plana, kao i tehnički uslovi za izradu tehničke dokumentacije i mišljenja dobijena od strane sledećih nadležnih institucija:

Akt Agencije za zaštitu prirode i životne sredine, br. 101-1556/1-02-298/2 od 08.08.2017.godine u kojem je izdato mišljenje da za izgradnju objekta osnovne škole na urbanističkoj parceli UP 268, Blok 8, koju čine djelovi katastarskih parcela, br. 2300, 2302 i 2278/1 sve K.O.Tološi u zahvatu Detaljnog urbanističkog plana „Tološi 2-dio „Izmjene i dopune, Glavni grad Podgorica, nosilac projekta je obavezan da sprovede postupak procjene uticaja na životnu sredinu, shodno Zakonu o procjeni uticaja na životnu sredinu („Službeni List Crne Gore „ br. 80/05, 40/10, 73/10, 40/11, 27/13 i 52/16).

Akt Glavnog grada Podgorica – Sekretarijat za komunalne poslove i saobraćaj, br. 04-D1-340/17-2630 OD 07.08.2017.godine u kojem je utvrđeno da nema smetnji za izdavanje saobraćajne saglasnosti.

Akt Ministarstva unutrašnjih poslova –Direktorat za vanredne situacije, br. 30-UP I-228/17 -3734/2 od 24.08.2017.godine u kojem je izdato mišljenje za izgradnju objekta, osnovne škole na urbanističkoj parceli UP 268 – Blok 8.

Shodno članu 62 a stav 7 Zakona o uređenju prostora i izgradnji objekata, u zakonom utvrđenom roku od 10 dana od dana urednog prijema zahtjeva, nijesu dostavljeni tehnički uslovi, od strane sledećih nadležnih organa:

Aktom, br. 1055-1797/2 od 01.08.2017.godine, ovo ministarstvo je postupajući u smislu člana 62a stav 5 Zakona o uređenju prostora i izgradnji objekata („Službeni list Crne Gore „ br. 51/08, 34/11, 35/13 i 33/14), od nadležnog organa „Vodovod i kanalizacija“Podgorica, tražilo dostavljanje vodovodnih uslova za predmetnu izgradnju objekta, škole na urbanističkoj parceli UP 268 – blok, ali isto nije dostavljeno- dostavnica, br. 1055-1797/2 od 02.08.2017.godine sa datumom validnog dostavljanja – potpis primaoca od 04.08.2017.godine.

OBRADILE:

Nataša Pavićević

Branka Nikić

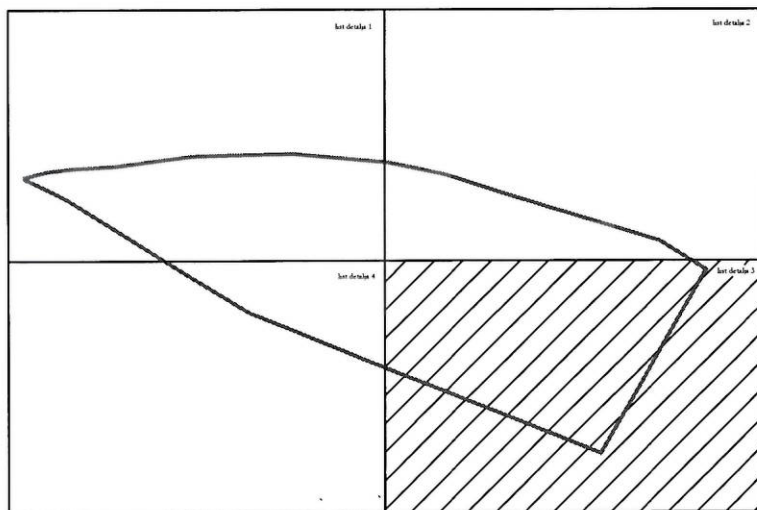
Ljubica Božović



Ovjerava: 30.12.2017.g.

1. Stojep
2. Mikicu
3. Dukić Sanija

podjela na listove detalja razmjere 1:1000



**R = 1:1000**

razmjera štampe R= 1:800

**SITUACIONI PLAN ZA ZAHVAT  
DUP-a "SERVISNO SKLADIŠNA ZONA"**

Ivanišević Draško, dipl.ing.geodezije  
-odgovorno lice-

Stojković Boris, ing.geodezije

Begović Siniša, dipl.ing.geodezije

**GEOENGINEERING D.O.O br. licence 05-2263/3**

ul. Svežozara Markovića 1, Podgorica

ovjerio : Boris Stojković ing.geod.





# Legenda:

	<i>granice parcela</i>
	<i>objekti - bonitet - dobar</i>
	<i>objekti - bonitet - srednji</i>
	<i>objekti - bonitet - loš</i>
	<i>pomoćni objekti</i>
	<i>novi objekti</i>
	<i>srušeni objekti</i>
<b>P+1+Pk</b>	<i>spratnost objekata</i>

## Izmjene i dopune Detaljnog urbanističkog plana "Tološi 2" dio u Podgorici

### LEGENDA

.....	GRANICA ZAHVATA DUP-a P= 40.79 ha
ABCD	PODACI O VLASNISTVU

Odluka o donošenju izmjena i dopuna DUP-a „Tološi 2 - dio“ u Podgorici, br.02-030/16-1448, Podgorica, 25.novembra 2016.godine  
Predsjednik Skupštine Glavnog grada  
Dr Đorđe Suhih

POVRŠINA ZAHVATA DUP-a "TOLOŠI 2" DIO U PODGORICI  
P=40.75 ha

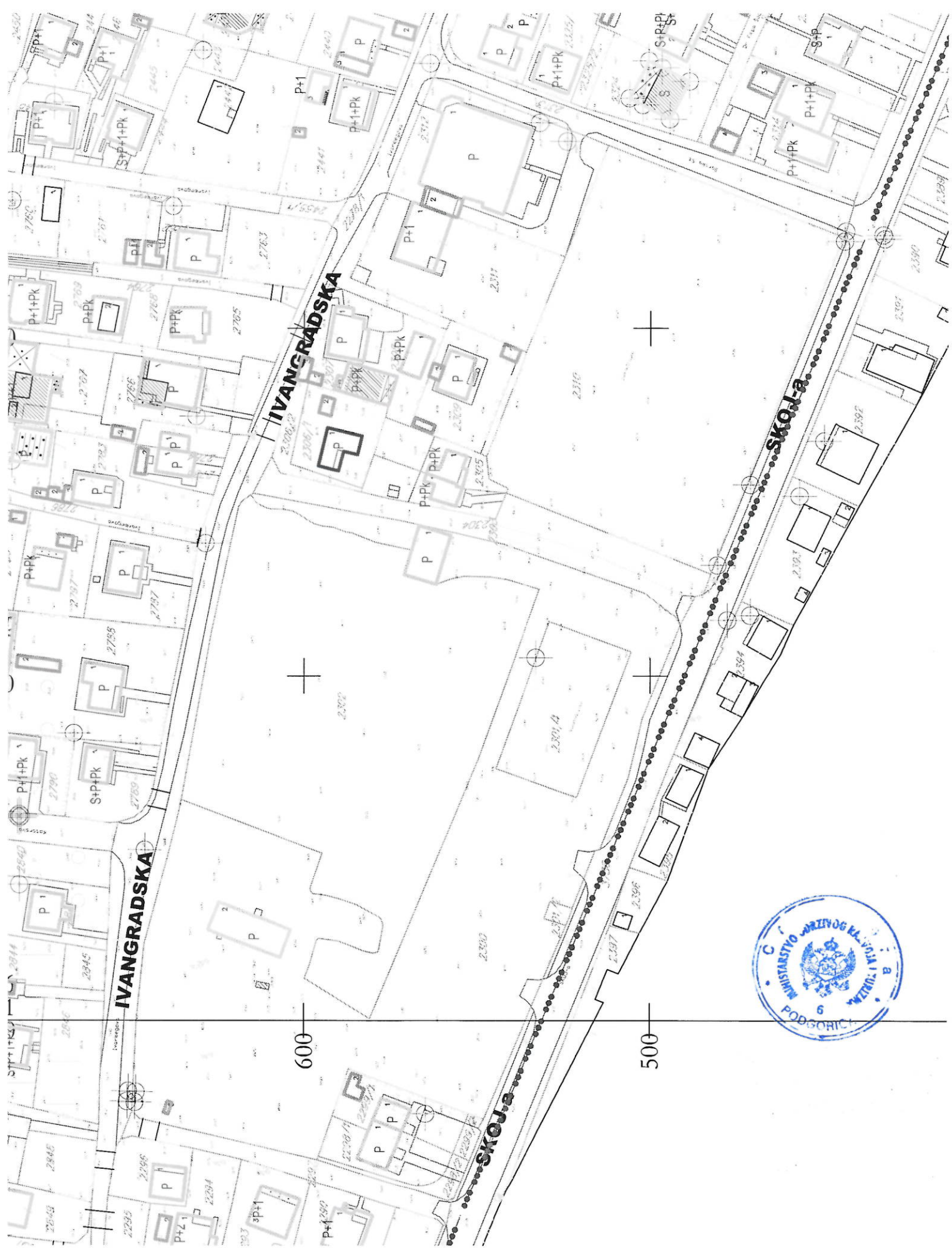
## ANALIZA POSTOJEĆEG STANJA

bonitet objekata i stanje fizičkih struktura

R 1: 1000 - predlog plana - list broj 7

NOSILAC IZRADE PLANSKE DOKUMENTACIJE	<b>ARHIENT</b> DOO PODGORICA		
NARUČILAC	 AGENCIJA ZA IZGRADNJU I RAZVOJ PODGORICE - PODGORICA		
FAZA	URBANIZAM		
NAZIV FIRME	ARHIENT DOO - PODGORICA		
ODGOVORNI PLANER	dipl. ing. arh. MIRKA ĐUROVIĆ	MP	
DIREKTOR	dipl. ing. arh. MIRKA ĐUROVIĆ		
DATUM novembar 2016	POSTOJEĆE STANJE	RAZMJERA 1 : 1000	BROJ LISTA 7







# Izmjene i dopune Detaljnog urbanističkog plana "Tološi 2" dio u Podgorici

## LEGENDA

.....	GRANICA ZAHVATA DUP-a P≈ 40.79 ha
ABCD	PODACI O VLASNISTVU

Odluka o donošenju  
izmjena i dopuna DUP-a  
„Tološi 2 - dio“ u  
Podgorici,  
br.02-030/16-1448,  
Podgorica, 25.novembra  
2016.godine  
Predsjednik Skupštine  
Glavnog grada  
Dr Đorđe Suhlić

POVRŠINA ZAHVATA DUP-a "TOLOŠI 2" DIO U PODGORICI  
P=40.75 ha

## ANALIZA POSTOJEĆEG STANJA

oblici intervencija

R 1: 1000 - predlog plana - list broj 8

NOSILAC IZRADE PLANSKE DOKUMENTACIJE	<b>ARHIENT</b> DOO PODGORICA		
NARUČILAC	 AGENCIJA ZA IZGRADNJU I RAZVOJ PODGORICE - PODGORICA		
FAZA	URBANIZAM		MP
NAZIV FIRME	ARHIENT DOO - PODGORICA		
ODGOVORNI PLANER	dipl. ing. arh. MIRKA ĐUROVIĆ		
DIREKTOR	dipl. ing. arh. MIRKA ĐUROVIĆ		
DATUM novembar 2016	POSTOJEĆE STANJE	RAZMJERA 1 : 1000	BROJ LISTA 8




# Legenda:




*granice parcela*



*objekti koji se zadržavaju*



*objekti koji se ruse*

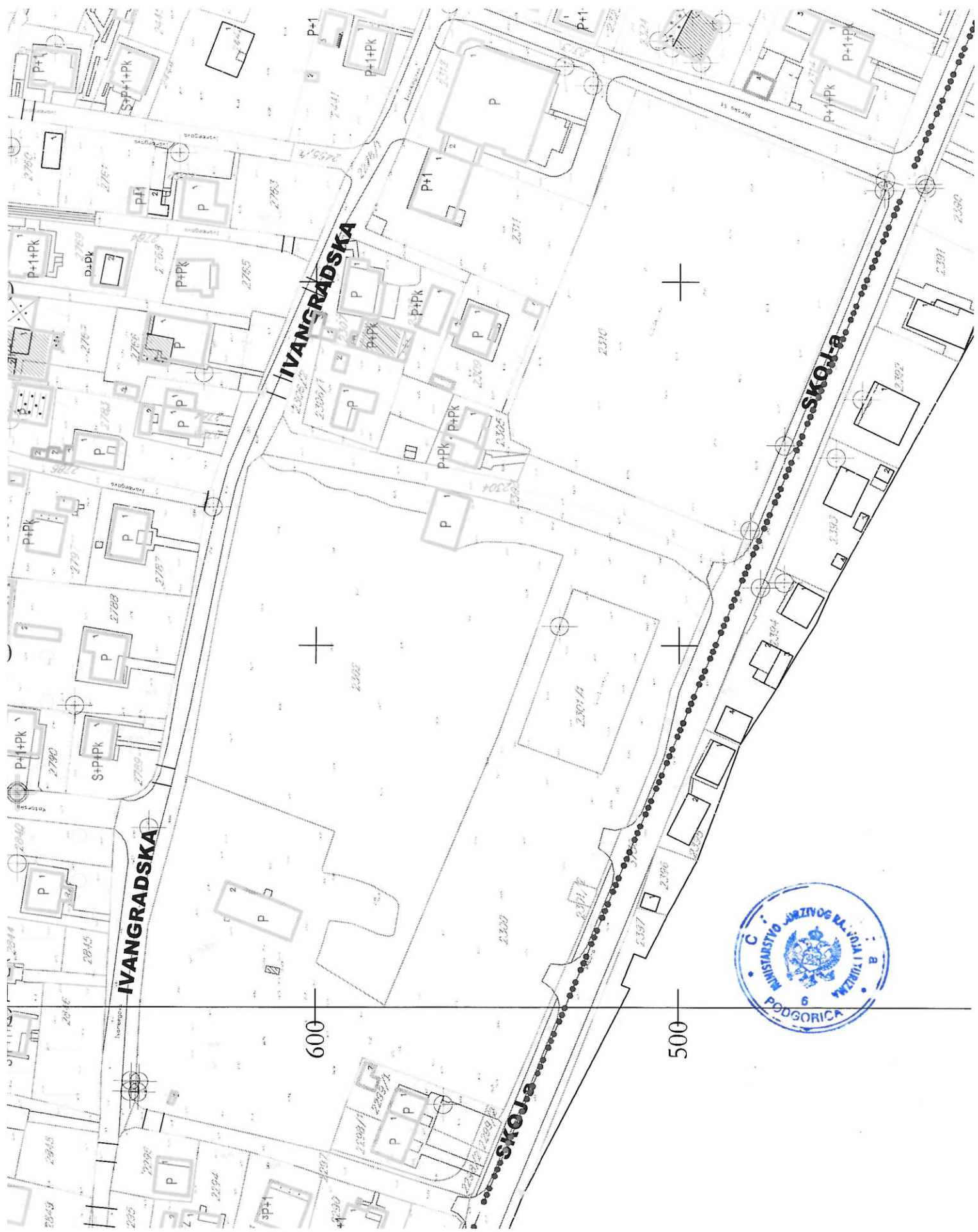


*srušeni objekti*

P+1+Pk

*spratnost objekata*





# Izmjene i dopune Detaljnog urbanističkog plana "Tološi 2" dio u Podgorici

Odluka o donošenju  
izmjena i dopuna DUP-a  
„Tološi 2 - dio“ u  
Podgorici,  
br.02-030/16-1448,  
Podgorica, 25.novembra  
2016.godine  
Predsjednik Skupštine  
Glavnog grada  
Dr Đorđe Suhih

POVRŠINA ZAHVATA DUP-a "TOLOŠI 2" DIO U PODGORICI  
P=40.75 ha

## NAMJENA POVRŠINA

R 1: 1000 - predlog plana - list broj 09

NOSILAC IZRADE PLANSKE DOKUMENTACIJE	 ARHIENT DOO PODGORICA		
NARUČILAC	 AGENCIJA ZA IZGRADNJU I RAZVOJ PODGORICE - PODGORICA		
FAZA	URBANIZAM		
NAZIV FIRME	ARHIENT DOO - PODGORICA		
ODGOVORNI PLANER	dipl. ing. arh. MIRKA ĐUROVIĆ	MP	
DIREKTOR	dipl. ing. arh. MIRKA ĐUROVIĆ		
DATUM novembar 2016	PLANIRANO STANJE	RAZMJERA 1 : 1000	BROJ LISTA 09



# LEGENDA



GRANICA ZAHVATA DUP-a  
P≈ 40.79 ha



GRANICA URBANISTIČKOG BLOKA

1

OZNAKA URBANISTIČKOG BLOKA

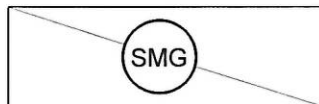


GRANICA URBANISTIČKE PARCELE


UP 1

OZNAKA URBANISTIČKE PARCELE


## LEGENDA NAMJENE POVRŠINA



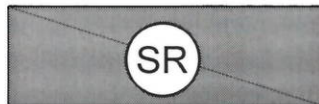
POVRŠINE ZA STANOVANJE  
MALE GUSTINE DO 120 STANOVNIKA / ha



POVRŠINE ZA STANOVANJE  
SREDNJE GUSTINE 120-250 STANOVNIKA / ha



POVRŠINE ZA ŠKOLSTVO I  
SOCIJALNU ZAŠTITU




POVRŠINE ZA SPORT I  
REKREACIJU



POVRŠINE ZA GROBLJA



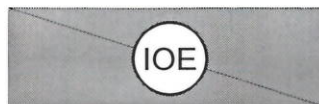
MJEŠOVITA NAMJENA



POVRŠINE ZE PEJZAŽNO UREĐENJE  
POVRŠINE JAVNE NAMJENE



POVRŠINE SAOBRAĆAJNE INFRASTRUKTURE  
DRUMSKI SAOBRAĆAJ



OBJEKTI ELEKTROENERGETSKE  
INFRASTRUKTURE









## LEGENDA

.....

GRANICA ZAHVATA DUP-a

P≈ 40.79 ha

GRANICA URBANISTIČKOG BLOKA

—————

1

OZNAKA URBANISTIČKOG BLOKA

—————

GRANICA URBANISTIČKE PARCELE

UP 1

OZNAKA URBANISTIČKE PARCELE

○<sup>01</sup>

TAČKA GRANICE URBANISTIČKE PARCELE

# Izmjene i dopune Detaljnog urbanističkog plana "Tološi 2" dio u Podgorici

Odluka o donošenju  
izmjena i dopuna DUP-a  
„Tološi 2 - dio“ u  
Podgorici,  
br.02-030/16-1448,  
Podgorica, 25.novembra  
2016.godine  
Predsjednik Skupštine  
Glavnog grada  
Dr Đorđe Suhij

POVRŠINA ZAHVATA DUP-a "TOLOŠI 2" DIO U PODGORICI  
P=40.75 ha

## PARCELACIJA

R 1: 1000

- predlog plana -

list broj 10

NOSILAC IZRADE PLANSKE DOKUMENTACIJE	<b>ARHIENT</b> DOO PODGORICA		
NARUČILAC	 AGENCIJA ZA IZGRADNJU I RAZVOJ PODGORICE - PODGORICA		
FAZA	URBANIZAM		
NAZIV FIRME	ARHIENT DOO - PODGORICA		
ODGOVORNI PLANER	dipl. ing. arh. MIRKA ĐUROVIĆ		
DIREKTOR	dipl. ing. arh. MIRKA ĐUROVIĆ		
DATUM novembar 2016	PLANIRANO STANJE	RAZMJERA 1 : 1000	BROJ LISTA 10





586.	6600952.59	4701829.15	781.	6601066.23	4701735.80	976.	6601176.47
587.	6600953.91	4701633.06	782.	6601067.14	4701746.03	977.	6601176.57
588.	6600954.34	4701792.23	783.	6601067.34	4701831.67	978.	6601177.51
589.	6600954.38	4701692.56	784.	6601068.54	4701761.97	979.	6601177.60
590.	6600955.13	4701800.12	785.	6601068.87	4701843.24	980.	6601178.09
591.	6600955.13	4701799.38	786.	6601069.40	4701771.69	981.	6601179.80
592.	6600956.68	4701582.89	787.	6601069.93	4701688.28	982.	6601180.89
593.	6600957.06	4701812.02	788.	6601070.46	4701725.89	983.	6601181.21
594.	6600957.20	4701558.25	789.	6601070.67	4701730.39	984.	6601182.42
595.	6600957.78	4701618.36	790.	6601071.22	4701512.91	985.	6601182.59
596.	6600958.21	4701707.90	791.	6601071.38	4701792.51	986.	6601183.27
597.	6600958.44	4701711.60	792.	6601071.42	4701792.51	987.	6601183.82
598.	6600959.85	4701819.59	793.	6601071.58	4701749.64	988.	6601184.10
599.	6600960.45	4701827.62	794.	6601072.07	4701757.58	989.	6601184.39
600.	6600960.53	4701595.60	795.	6601072.60	4701804.03	990.	6601184.75
601.	6600960.57	4701718.28	796.	6601073.84	4701814.91	991.	6601185.61
602.	6600961.07	4701632.20	797.	6601074.43	4701709.94	992.	6601186.25
603.	6600961.35	4701839.79	798.	6601074.52	4701881.16	993.	6601187.14
604.	6600961.39	4701653.05	799.	6601075.01	4701884.13	994.	6601187.28
605.	6600962.05	4701849.16	800.	6601075.58	4701549.62	995.	6601187.93
606.	6600962.71	4701661.46	801.	6601075.92	4701831.74	996.	6601189.05
607.	6600963.00	4701839.58	802.	6601076.18	4701891.18	997.	6601189.94
608.	6600963.22	4701730.23	803.	6601077.19	4701922.35	998.	6601190.13
609.	6600963.35	4701866.78	804.	6601077.60	4701819.41	999.	6601190.21
610.	6600963.88	4701873.95	805.	6601078.01	4701847.33	1000.	6601190.38
611.	6600964.12	4701734.75	806.	6601078.43	4701850.30	1001.	6601191.13
612.	6600964.56	4701883.08	807.	6601079.70	4701642.86	1002.	6601192.00
613.	6600964.86	4701648.15	808.	6601080.89	4701866.98	1003.	6601192.09
614.	6600965.25	4701768.83	809.	6601081.08	4701825.52	1004.	6601193.11
615.	6600965.30	4701661.87	810.	6601081.54	4701666.64	1005.	6601193.20
616.	6600965.52	4701680.28	811.	6601081.71	4701867.29	1006.	6601193.31
617.	6600965.60	4701897.16	812.	6601081.86	4701913.98	1007.	6601194.09
618.	6600966.47	4701773.16	813.	6601081.90	4701868.26	1008.	6601194.26
619.	6600966.61	4701910.72	814.	6601083.43	4701686.66	1009.	6601194.95
620.	6600966.62	4701618.81	815.	6601084.16	4701708.45	1010.	6601195.85
621.	6600967.73	4701925.81	816.	6601084.29	4701888.15	1011.	6601196.86
622.	6600967.81	4701753.25	817.	6601084.56	4701889.76	1012.	6601197.21
623.	6600967.88	4701734.39	818.	6601084.94	4701800.87	1013.	6601198.36
624.	6600968.07	4701679.59	819.	6601085.01	4701803.08	1014.	6601199.67
625.	6600968.98	4701942.39	820.	6601088.79	4701704.31	1015.	6601199.92
626.	6600969.52	4701760.00	821.	6601089.15	4701708.04	1016.	6601200.16
627.	6600971.31	4701638.52	822.	6601090.21	4701912.18	1017.	6601201.27
628.	6600971.33	4701767.11	823.	6601090.84	4701723.69	1018.	6601201.30
629.	6600971.43	4701666.22	824.	6601094.11	4701727.85	1019.	6601201.72
630.	6600972.40	4701591.60	825.	6601095.64	4701698.16	1020.	6601202.40
631.	6600972.54	4701808.52	826.	6601096.00	4701703.71	1021.	6601202.54
632.	6600972.78	4701777.26	827.	6601096.29	4701746.80	1022.	6601203.83
633.	6600973.04	4701759.62	828.	6601096.87	4701542.02	1023.	6601204.43
634.	6600973.06	4701552.06	829.	6601097.04	4701754.72	1024.	6601206.94
635.	6600973.15	4701646.30	830.	6601098.16	4701916.34	1025.	6601207.47
636.	6600973.34	4701869.27	831.	6601099.24	4701722.78	1026.	6601207.59
637.	6600973.52	4701872.27	832.	6601099.70	4701727.26	1027.	6601207.70
638.	6600973.62	4701648.25	833.	6601099.97	4701865.02	1028.	6601209.82
639.	6600974.04	4701759.53	834.	6601100.09	4701864.00	1029.	6601210.62
640.	6600974.26	4701787.60	835.	6601100.15	4701799.07	1030.	6601211.61
641.	6600974.43	4701873.07	836.	6601100.19	4701790.18	1031.	6601211.89
642.	6600974.43	4701678.46	837.	6601100.91	4701799.13	1032.	6601212.08
643.	6600975.27	4701660.13	838.	6601100.97	4701798.27	1033.	6601212.36
644.	6600975.31	4701796.42	839.	6601101.01	4701885.22	1034.	6601212.50
645.	6600975.71	4701765.87	840.	6601102.56	4701817.96	1035.	6601212.75
646.	6600976.37	4701802.83	841.	6601105.19	4701914.28	1036.	6601213.12
647.	6600977.93	4701651.30	842.	6601105.97	4701706.48	1037.	6601213.68
648.	6600978.66	4701838.03	843.	6601107.38	4701823.99	1038.	6601214.28
649.	6600978.72	4701786.98	844.	6601107.65	4701721.88	1039.	6601214.60
650.	6600978.73	4701787.08	845.	6601108.75	4701497.24	1040.	6601214.66
651.	6600978.82	4701876.95	846.	6601109.63	4701843.88	1041.	6601214.68
652.	6600978.96	4701940.98	847.	6601110.07	4701861.97	1042.	6601214.87
653.	6600979.09	4701636.67	848.	6601110.46	4701863.27	1043.	6601215.85
654.	6600979.53	4701888.61	849.	6601110.61	4701846.79	1044.	6601216.17
655.	6600979.58	4701896.52	850.	6601111.30	4701683.58	1045.	6601216.53
656.	6600980.86	4701868.81	851.	6601113.39	4701634.01	1046.	6601217.10
657.	6600980.94	4701644.45	852.	6601113.45	4701634.57	1047.	6601217.30
658.	6600980.97	4701801.33	853.	6601113.99	4701862.64	1048.	6601217.36
659.	6600981.48	4701707.04	854.	6601114.40	4701871.37	1049.	6601217.37
660.	6600982.15	4701924.34	855.	6601115.10	4701875.34	1050.	6601217.43
661.	6600982.82	4701868.69	856.	6601115.79	4701871.08	1051.	6601217.49
662.	6600983.14	4701935.03	857.	6601116.50	4701664.01	1052.	6601217.55
663.	6600983.46	4701879.06	858.	6601116.66	4701874.99	1053.	6601218.00
664.	6600983.48	4701650.71	859.	6601117.71	4701882.29	1054.	6601218.14
665.	6600983.64	4701882.08	860.	6601118.49	4701682.74	1055.	6601219.15
666.	6600983.86	4701814.16	861.	6601118.66	4701684.29	1056.	6601219.82
667.	6600984.08	4701896.30	862.	6601119.88	4701695.54	1057.	6601220.31
668.	6600984.37	4701659.17	863.	6601119.94	4701502.01	1058.	6601220.32
669.	6600984.39	4701899.72	864.	6601119.98	4701696.50	1059.	6601220.54
670.	6600985.76	4701805.55	865.	6601120.90	4701704.91	1060.	6601220.77
671.	6600986.02	4701586.85	866.	6601121.19	4701622.84	1061.	6601221.57
672.	6600986.04	4701917.55	867.	6601123.05	4701724.80	1062.	6601222.15
673.	6600987.51	4701706.81	868.	6601123.37	4701727.07	1063.	6601222.48
674.	6600987.52	4701933.57	869.	6601125.79	4701743.40	1064.	6601223.17
675.	6600990.09	4701729.96	870.	6601126.60	4701751.33	1065.	6601223.65
676.	6600990.36	4701729.95	871.	6601127.18	4701498.53	1066.	6601224.52
677.	6600990.37	4701734.17	872.	6601127.36	4701498.99	1067.	6601225.33
678.	6600990.75	4701739.80	873.	6601129.94	4701500.13	1068.	6601226.50
679.	6600993.23	4701812.20	874.	6601130.63	4701786.69	1069.	6601226.82
680.	6600993.41	4701938.57	875.	6601130.73	4701529.75	1070.	6601228.10
681.	6600993.41	4701658.16	876.	6601131.21	4701799.05	1071.	6601229.51
682.	6600994.64	4701821.67	877.	6601131.83	4701487.61	1072.	6601229.61
683.	6600995.24	4701739.50	878.	6601131.84	4701628.46	1073.	6601230.00
684.	6600995.24	4701838.80	879.	6601131.86	4701816.25	1074.	6601230.05
685.	6600996.44	4701757.44	880.	6601132.14	4701822.54	1075.	6601230.46
686.	6600997.86	4701838.93	881.	6601132.26	4701905.25	1076.	6601230.71
687.	6600998.23	4701662.28	882.	6601132.91	4701661.23	1077.	6601231.02
688.	6600999.17	4701876.05	883.	6601132.97	4701841.42	1078.	6601231.42
689.	6600999.44	4701879.13	884.	6601133.28	4701845.29	1079.	6601231.89
690.	6601000.09	4701734.17	885.	6601134.25	4701538.80	1080.	6601232.12
691.	6601000.24	4701937.35	886.	6601135.33	4701870.86	1081.	6601232.44
692.	6601000.34	4701783.99	887.	6601135.35	4701498.03	1082.	6601232.60
693.	6601000.61	4701675.75	888.	6601136.33	4701631.09	1083.	6601233.13
694.	6601000.63	4701580.79	889.	6601137.88	4701903.20	1084.	6601233.51
695.	6601001.29	4701662.40	890.	6601142.09	4701627.73	1085.	6601233.90
696.	6601002.89	4701802.41	891.	6601142.16	4701628.18	1086.	6601235.11
697.	6601003.60	4701675.50	892.	6601142.18	4701749.54	1087.	6601235.17
698.	6601004.94	4701656.70	893.	6601142.18	4701659.68	1088.	6601235.28
699.	6601006.05	4701935.62	894.	6601142.36	4701751.92	1089.	6601235.54
700.	6601006.52	4701877.74	895.	6601143.56	4701627.26	1090.	6601235.89

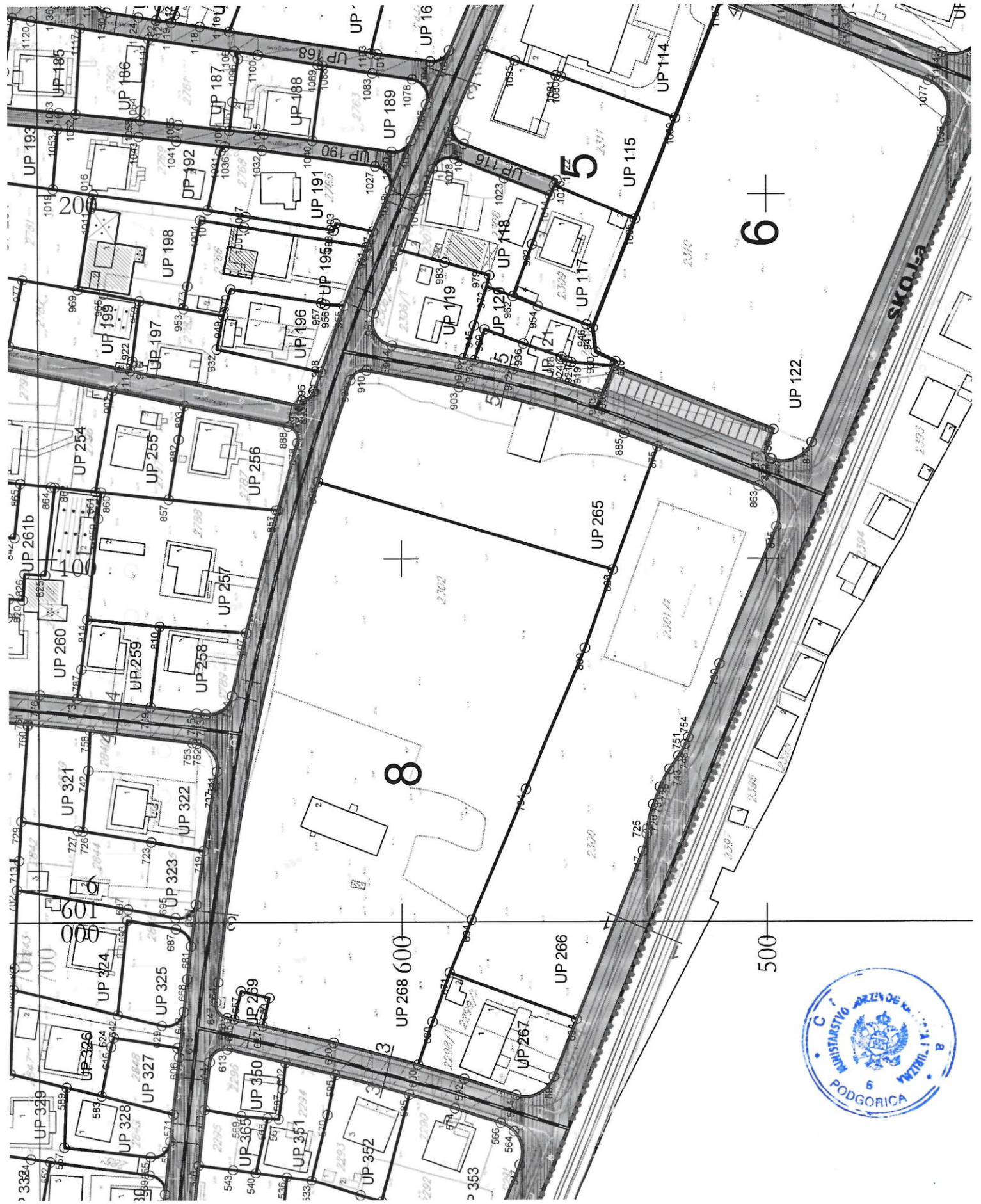




701.	6601008.62	4701895.72	896.	6601144.20	4701724.02	1091.	6601235.96
702.	6601009.02	4701705.97	897.	6601144.62	4701779.04	1092.	6601236.12
703.	6601009.75	4701913.47	898.	6601144.99	4701784.96	1093.	6601236.17
704.	6601010.19	4701839.50	899.	6601145.14	4701544.73	1094.	6601236.38
705.	6601011.52	4701933.35	900.	6601145.40	4701546.02	1095.	6601236.60
706.	6601012.14	4701839.95	901.	6601145.94	4701623.86	1096.	6601237.14
707.	6601012.70	4701809.12	902.	6601146.24	4701679.45	1097.	6601237.19
708.	6601012.89	4701801.04	903.	6601147.02	4701584.04	1098.	6601237.59
709.	6601014.07	4701755.79	904.	6601147.69	4701784.84	1099.	6601237.98
710.	6601014.35	4701876.26	905.	6601148.99	4701613.84	1100.	6601238.19
711.	6601014.53	4701932.11	906.	6601150.60	4701815.16	1101.	6601238.36
712.	6601015.42	4701876.25	907.	6601151.21	4701821.43	1102.	6601238.55
713.	6601017.11	4701705.45	908.	6601151.25	4701622.00	1103.	6601238.60
714.	6601017.65	4701839.14	909.	6601151.56	4701898.19	1104.	6601238.70
715.	6601018.74	4701930.86	910.	6601151.61	4701609.35	1105.	6601239.03
716.	6601019.47	4701729.12	911.	6601151.67	4701674.57	1106.	6601239.23
717.	6601019.62	4701533.89	912.	6601152.06	4701569.09	1107.	6601239.37
718.	6601019.69	4701755.30	913.	6601152.66	4701869.28	1108.	6601239.42
719.	6601019.74	4701654.58	914.	6601152.71	4701541.61	1109.	6601239.60
720.	6601019.91	4701733.60	915.	6601153.34	4701843.68	1110.	6601239.67
721.	6601021.94	4701780.90	916.	6601153.45	4701674.30	1111.	6601240.62
722.	6601022.05	4701755.09	917.	6601153.51	4701845.44	1112.	6601242.67
723.	6601022.19	4701669.11	918.	6601153.74	4701740.18	1113.	6601243.00
724.	6601023.79	4701799.73	919.	6601153.80	4701553.26	1114.	6601243.36
725.	6601024.30	4701532.79	920.	6601154.03	4701541.10	1115.	6601243.78
726.	6601025.20	4701687.96	921.	6601154.18	4701554.28	1116.	6601244.69
727.	6601025.40	4701689.43	922.	6601154.34	4701674.02	1117.	6601245.71
728.	6601025.69	4701532.66	923.	6601154.37	4701579.79	1118.	6601246.05
729.	6601027.93	4701704.76	924.	6601154.63	4701556.03	1119.	6601247.22
730.	6601031.38	4701754.27	925.	6601154.82	4701893.04	1120.	6601247.78
731.	6601032.34	4701531.07	926.	6601154.92	4701582.77	1121.	6601247.86
732.	6601033.79	4701806.59	927.	6601155.01	4701722.61	1122.	6601247.89
733.	6601036.18	4701820.43	928.	6601155.24	4701555.81	1123.	6601248.21
734.	6601036.54	4701565.86	929.	6601155.64	4701867.62	1124.	6601248.65
735.	6601037.07	4701529.20	930.	6601156.67	4701546.54	1125.	6601248.69
736.	6601037.50	4701927.37	931.	6601156.81	4701736.26	1126.	6601249.11
737.	6601037.60	4701651.61	932.	6601157.49	4701650.68	1127.	6601249.38
738.	6601038.14	4701835.96	933.	6601157.73	4701889.43	1128.	6601249.61
739.	6601038.56	4701848.12	934.	6601158.48	4701602.36	1129.	6601250.03
740.	6601039.39	4701853.22	935.	6601158.50	4701707.89	1130.	6601250.06
741.	6601041.57	4701650.89	936.	6601158.89	4701566.35	1131.	6601250.23
742.	6601041.83	4701686.44	937.	6601159.56	4701892.84	1132.	6601250.45
743.	6601041.93	4701526.58	938.	6601161.31	4701721.63	1133.	6601251.54
744.	6601042.08	4701871.42	939.	6601162.77	4701576.97	1134.	6601252.13
745.	6601043.34	4701927.11	940.	6601163.08	4701735.63	1135.	6601252.52
746.	6601044.71	4701753.09	941.	6601163.19	4701547.32	1136.	6601252.77
747.	6601045.31	4701887.72	942.	6601163.26	4701893.92	1137.	6601252.89
748.	6601045.54	4701524.06	943.	6601163.29	4701736.56	1138.	6601253.57
749.	6601045.89	4701890.66	944.	6601163.64	4701747.08	1139.	6601254.05
750.	6601048.42	4701927.60	945.	6601163.80	4701579.79	1140.	6601254.26
751.	6601048.84	4701522.24	946.	6601164.04	4701549.00	1141.	6601254.35
752.	6601049.19	4701656.43	947.	6601164.30	4701755.06	1142.	6601254.71
753.	6601049.34	4701657.59	948.	6601164.83	4701736.38	1143.	6601254.85
754.	6601050.73	4701521.46	949.	6601166.60	4701648.85	1144.	6601255.07
755.	6601051.71	4701728.20	950.	6601166.67	4701782.34	1145.	6601255.14
756.	6601052.70	4701732.66	951.	6601167.16	4701607.29	1146.	6601255.46
757.	6601052.80	4701922.13	952.	6601168.44	4701738.48	1147.	6601255.60
758.	6601052.84	4701685.95	953.	6601168.52	4701659.80	1148.	6601256.22
759.	6601053.94	4701927.31	954.	6601169.07	4701562.26	1149.	6601256.24
760.	6601054.23	4701702.97	955.	6601169.28	4701615.57	1150.	6601256.25
761.	6601054.67	4701702.94	956.	6601169.60	4701620.73	1151.	6601256.46
762.	6601056.55	4701722.76	957.	6601170.05	4701621.80	1152.	6601257.14
763.	6601057.43	4701653.95	958.	6601170.21	4701814.02	1153.	6601257.21
764.	6601057.73	4701795.65	959.	6601170.66	4701672.01	1154.	6601257.23
765.	6601057.77	4701656.47	960.	6601170.87	4701820.29	1155.	6601257.25
766.	6601057.83	4701737.22	961.	6601171.58	4701746.17	1156.	6601257.68
767.	6601058.43	4701803.63	962.	6601171.82	4701569.22	1157.	6601257.71
768.	6601059.19	4701752.66	963.	6601172.23	4701890.84	1158.	6601257.82
769.	6601059.41	4701669.26	964.	6601172.50	4701754.12	1159.	6601258.07
770.	6601059.87	4701920.73	965.	6601172.59	4701681.91	1160.	6601258.92
771.	6601061.01	4701925.92	966.	6601172.63	4701865.99	1161.	6601260.28
772.	6601061.28	4701776.28	967.	6601172.68	4701838.25	1162.	6601260.80
773.	6601061.78	4701689.48	968.	6601173.27	4701843.54	1163.	6601261.86
774.	6601062.52	4701646.73	969.	6601173.75	4701689.04	1164.	6601262.44
775.	6601062.55	4701789.65	970.	6601173.80	4701646.86	1165.	6601262.55
776.	6601062.88	4701699.68	971.	6601174.45	4701854.21	1166.	6601262.61
777.	6601063.90	4701709.90	972.	6601174.50	4701576.37	1167.	6601263.26
778.	6601064.55	4701808.47	973.	6601174.75	4701658.71	1168.	6601263.99
779.	6601064.95	4701721.37	974.	6601174.77	4701885.94	1169.	6601264.43
780.	6601065.42	4701816.04	975.	6601176.10	4701869.06	1170.	6601264.71









## LEGENDA

.....	GRANICA ZAHVATA DUP-a
	P≈ 40.79 ha
—————	GRANICA URBANISTIČKOG BLOKA
1	OZNAKA URBANISTIČKOG BLOKA
—————	GRANICA URBANISTIČKE PARCELE
UP 1	OZNAKA URBANISTIČKE PARCELE
— — — — —	GRAĐEVINSKA LINIJA
○ <sup>01</sup>	TAČKE GRAĐEVINSKE LINIJE
— — — — —	REGULACIONA LINIJA
○ <sup>01</sup>	TAČKE REGULACIONE LINIJE

## Izmjene i dopune Detaljnog urbanističkog plana "Tološi 2" dio u Podgorici

Odluka o donošenju  
izmjena i dopuna DUP-a  
„Tološi 2 - dio“ u  
Podgorici,  
br.02-030/16-1448,  
Podgorica, 25.novembra  
2016.godine  
Predsjednik Skupštine  
Glavnog grada  
Dr Đorđe Suhih

POVRŠINA ZAHVATA DUP-a "TOLOŠI 2" DIO U PODGORICI  
P=40.75 ha

### REGULACIJA I NIVELACIJA

R 1: 1000 - predlog plana - list broj 11

NOSILAC IZRADE PLANSKE DOKUMENTACIJE	<b>ARHIENT</b> DOO PODGORICA		
NARUČILAC	 AGENCIJA ZA IZGRADNJU I RAZVOJ PODGORICE - PODGORICA		
FAZA	URBANIZAM		
NAZIV FIRME	ARHIENT DOO - PODGORICA		
ODGOVORNI PLANER	dipl. ing. arh. MIRKA ĐUROVIĆ		
DIREKTOR	dipl. ing. arh. MIRKA ĐUROVIĆ		
DATUM novembar 2016	PLANIRANO STANJE	RAZMJERA 1 : 1000	BROJ LISTA 11









748 6600998 00 4701755 28 935 6601112 40 4701845 60 1122 €  
749 6600998 27 4701673 99 936 6601114 05 4701880 90 1123 €  
750 6600998 63 4701786 25 937 6601114 64 4701500 25 1124 €  
751 6600998 48 4701578 02 938 6601115 66 4701636 46 1125 €  
752 6600998 54 4701837 01 939 6601116 29 4701680 98 1126 €  
753 6601000 29 4701737 15 940 6601116 72 4701684 96 1127 €  
754 6601000 51 4701799 81 941 6601117 15 4701503 09 1128 €  
755 6601000 88 4701873 69 942 6601117 45 4701620 83 1129 €  
756 6601001 95 4701677 63 943 6601117 68 4701693 77 1130 €  
757 6601002 59 4701785 69 944 6601118 16 4701872 61 1131 €  
758 6601003 45 4701663 11 945 6601118 27 4701681 68 1132 €  
759 6601004 46 4701799 18 946 6601118 69 4701685 67 1133 €  
760 6601004 78 4701880 12 947 6601118 90 4701876 54 1134 €  
761 6601004 87 4701932 87 948 6601119 13 4701707 11 1135 €  
762 6601006 05 4701659 63 949 6601119 67 4701843 92 1136 €  
763 6601006 41 4701894 06 950 6601120 42 4701681 95 1137 €  
764 6601006 65 4701704 06 951 6601120 57 4701720 48 1138 €  
765 6601006 76 4701898 05 952 6601120 85 4701685 94 1139 €  
766 6601007 64 4701911 80 953 6601121 49 4701727 98 1140 €  
767 6601007 85 4701915 81 954 6601123 19 4701619 09 1141 €  
768 6601008 39 4701841 42 955 6601123 36 4701740 66 1142 €  
769 6601008 72 4701879 36 956 6601124 95 4701754 54 1143 €  
770 6601009 32 4701931 02 957 6601125 07 4701724 80 1144 €  
771 6601010 61 4701895 54 958 6601125 64 4701728 76 1145 €  
772 6601010 68 4701703 86 959 6601126 82 4701527 98 1146 €  
773 6601011 21 4701812 39 960 6601127 34 4701740 20 1147 €  
774 6601011 81 4701728 19 961 6601128 42 4701784 93 1148 €  
775 6601012 18 4701841 92 962 6601128 73 4701882 92 1149 €  
776 6601013 16 4701928 85 963 6601128 92 4701754 08 1150 €  
777 6601014 85 4701834 48 964 6601129 00 4701533 57 1151 €  
778 6601015 18 4701811 85 965 6601129 76 4701813 37 1152 €  
779 6601015 31 4701707 57 966 6601130 28 4701825 66 1153 €  
780 6601016 12 4701874 09 967 6601130 89 4701839 63 1154 €  
781 6601017 16 4701728 19 968 6601131 10 4701631 75 1155 €  
782 6601017 88 4701757 46 969 6601131 14 4701843 62 1156 €  
783 6601018 21 4701736 65 970 6601131 45 4701539 88 1157 €  
784 6601018 25 4701657 82 971 6601131 95 4701727 50 1158 €  
785 6601019 30 4701836 86 972 6601132 39 4701784 46 1159 €  
786 6601019 31 4701707 31 973 6601132 71 4701788 45 1160 €  
787 6601019 78 4701779 19 974 6601133 20 4701869 28 1161 €  
788 6601019 86 4701753 27 975 6601133 24 4701663 20 1162 €  
789 6601020 15 4701783 18 976 6601133 52 4701873 31 1163 €  
790 6601021 17 4701726 07 977 6601133 72 4701633 30 1164 €  
791 6601021 51 4701797 00 978 6601133 75 4701813 13 1165 €  
792 6601021 86 4701757 11 979 6601134 28 4701825 42 1166 €  
793 6601022 21 4701657 21 980 6601135 11 4701843 14 1167 €  
794 6601022 22 4701736 53 981 6601135 43 4701847 12 1168 €  
795 6601022 22 4701757 08 982 6601135 58 4701900 78 1169 €  
796 6601023 75 4701778 67 983 6601137 16 4701868 68 1170 €  
797 6601023 84 4701752 92 984 6601137 48 4701872 67 1171 €  
798 6601024 12 4701782 66 985 6601138 82 4701658 22 1172 €  
799 6601025 48 4701796 51 986 6601139 58 4701899 38 1173 €  
800 6601025 60 4701702 90 987 6601139 63 4701862 13 1174 €  
801 6601025 88 4701655 80 988 6601140 43 4701752 76 1175 €  
802 6601027 48 4701689 79 989 6601142 88 4701678 01 1176 €  
803 6601029 61 4701702 64 990 6601142 89 4701783 20 1177 €  
804 6601032 34 4701809 78 991 6601143 68 4701681 93 1178 €  
805 6601035 06 4701838 46 992 6601144 07 4701584 57 1179 €  
806 6601035 38 4701563 09 993 6601144 40 4701752 31 1180 €  
807 6601035 91 4701834 28 994 6601145 88 4701786 92 1181 €  
808 6601036 30 4701809 31 995 6601148 66 4701611 46 1182 €  
809 6601037 16 4701818 17 996 6601148 88 4701782 87 1183 €  
810 6601038 41 4701822 12 997 6601148 17 4701607 18 1184 €  
811 6601039 82 4701869 80 998 6601148 32 4701812 29 1185 €  
812 6601039 87 4701833 68 999 6601149 15 4701895 88 1186 €  
813 6601040 50 4701873 74 1000 6601149 50 4701824 54 1187 €  
814 6601040 84 4701849 78 1001 6601149 87 4701786 57 1188 €  
815 6601041 04 4701854 03 1002 6601150 53 4701845 91 1189 €  
816 6601048 40 4701658 29 1003 6601150 54 4701654 12 1190 €  
817 6601048 95 4701885 30 1004 6601150 83 4701553 26 1191 €  
818 6601048 27 4701892 18 1005 6601150 85 4701871 45 1192 €  
819 6601049 58 4701684 09 1006 6601151 16 4701841 85 1193 €  
820 6601050 04 4701688 05 1007 6601151 70 4701721 04 1194 €  
821 6601050 70 4701921 86 1008 6601152 16 4701737 34 1195 €  
822 6601051 43 4701725 21 1009 6601152 31 4701812 05 1196 €  
823 6601051 46 4701701 15 1010 6601152 36 4701724 99 1197 €  
824 6601051 76 4701735 69 1011 6601152 48 4701867 29 1198 €  
825 6601051 86 4701705 13 1012 6601152 52 4701889 83 1199 €  
826 6601053 52 4701722 83 1013 6601153 49 4701824 31 1200 €  
827 6601054 12 4701918 81 1014 6601153 88 4701735 40 1201 €  
828 6601054 94 4701738 88 1015 6601153 79 4701624 28 1202 €  
829 6601055 96 4701750 80 1016 6601153 84 4701670 73 1203 €  
830 6601056 29 4701754 71 1017 6601154 19 4701565 18 1204 €  
831 6601056 81 4701792 74 1018 6601155 31 4701843 25 1205 €  
832 6601057 52 4701806 76 1019 6601155 35 4701677 61 1206 €  
833 6601057 99 4701774 66 1020 6601155 69 4701847 23 1207 €  
834 6601058 49 4701778 63 1021 6601156 76 4701576 76 1208 €  
835 6601059 52 4701789 44 1022 6601157 44 4701865 44 1209 €  
836 6601060 63 4701655 29 1023 6601157 82 4701869 42 1210 €  
837 6601061 80 4701810 82 1024 6601158 16 4701583 81 1211 €  
838 6601062 14 4701686 93 1025 6601159 03 4701648 33 1212 €  
839 6601062 17 4701917 22 1026 6601159 28 4701591 70 1213 €  
840 6601062 22 4701814 51 1027 6601159 59 4701887 84 1214 €  
841 6601062 62 4701670 90 1028 6601161 03 4701705 33 1215 €  
842 6601062 69 4701818 48 1029 6601161 21 4701600 80 1216 €  
843 6601063 30 4701922 34 1030 6601161 84 4701709 25 1217 €  
844 6601064 03 4701649 47 1031 6601161 88 4701750 30 1218 €  
845 6601064 13 4701830 12 1032 6601162 15 4701549 73 1219 €  
846 6601064 52 4701687 05 1033 6601163 84 4701890 63 1220 €  
847 6601064 96 4701691 03 1034 6601164 27 4701721 14 1221 €  
848 6601066 20 4701845 70 1035 6601164 51 4701780 61 1222 €  
849 6601066 70 4701707 83 1036 6601164 64 4701784 59 1223 €  
850 6601067 17 4701712 75 1037 6601164 98 4701651 21 1224 €  
851 6601067 93 4701721 10 1038 6601165 80 4701733 18 1225 €  
852 6601069 22 4701735 54 1039 6601165 95 4701548 40 1226 €  
853 6601070 05 4701744 96 1040 6601166 48 4701756 82 1227 €  
854 6601070 14 4701722 91 1041 6601167 25 4701604 03 1228 €  
855 6601071 00 4701733 37 1042 6601167 66 4701619 33 1229 €  
856 6601071 33 4701879 83 1043 6601167 85 4701810 93 1230 €  
857 6601071 53 4701761 72 1044 6601167 88 4701811 15 1231 €  
858 6601072 12 4701746 57 1045 6601168 08 4701668 87 1232 €  
859 6601072 46 4701760 56 1046 6601168 49 4701780 14 1233 €  
860 6601072 46 4701886 79 1047 6601168 62 4701735 44 1234 €  
861 6601074 19 4701790 28 1048 6601168 88 4701784 12 1235 €  
862 6601074 50 4701546 82 1049 6601169 17 4701823 39 1236 €  
863 6601074 62 4701794 26 1050 6601169 35 4701675 76 1237 €  
864 6601075 19 4701919 73 1051 6601170 47 4701845 82 1238 €  
865 6601075 39 4701801 81 1052 6601170 50 4701888 33 1239 €  
866 6601075 61 4701903 15 1053 6601170 55 4701571 59 1240 €  
867 6601075 83 4701805 79 1054 6601170 84 4701681 43 1241 €  
868 6601075 77 4701813 84 1055 6601170 86 4701868 17 1242 €  
869 6601077 96 4701646 32 1056 6601171 06 4701841 74 1243 €  
870 6601078 61 4701913 61 1057 6601171 49 4701617 93 1244 €  
871 6601078 84 4701830 65 1058 6601171 56 4701645 40 1245 €  
872 6601079 40 4701664 88 1059 6601171 87 4701810 91 1246 €  
873 6601079 74 4701668 87 1060 6601171 88 4701810 91 1247 €  
874 6601079 77 4701816 28 1061 6601172 42 4701864 00 1248 €  
875 6601080 58 4701828 55 1062 6601172 54 4701883 88 1249 €  
876 6601080 73 4701845 02 1063 6601172 96 4701586 67 1250 €  
877 6601081 26 4701684 91 1064 6601173 18 4701823 16 1251 €  
878 6601081 71 4701851 96 1065 6601174 25 4701702 62 1252 €  
879 6601081 89 4701645 38 1066 6601174 98 4701706 55 1253 €  
880 6601082 88 4701789 10 1067 6601175 40 4701686 75 1254 €  
881 6601082 95 4701801 23 1068 6601176 11 4701690 89 1255 €  
882 6601083 66 4701688 65 1069 6601176 21 4701578 03 1256 €  
883 6601083 68 4701865 30 1070 6601176 22 4701852 01 1257 €  
884 6601084 39 4701869 85 1071 6601176 65 4701855 98 1258 €  
885 6601085 23 4701684 45 1072 6601177 22 4701656 19 1259 €  
886 6601086 62 4701702 63 1073 6601177 79 4701569 15 1260 €  
887 6601086 93 4701885 66 1074 6601178 58 4701753 43 1261 €  
888 6601086 96 4701706 21 1075 6601178 29 4701881 08 1262 €  
889 6601086 97 4701706 22 1076 6601180 04 4701734 12 1263 €  
890 6601087 00 4701802 64 1077 6601181 19 4701778 79 1264 €  
891 6601087 07 4701804 93 1078 6601181 62 4701782 77 1265 €  
892 6601087 41 4701710 56 1079 6601181 78 4701810 33 1266 €  
893 6601087 65 4701889 59 1080 6601182 05 4701598 26 1267 €  
894 6601088 53 4701720 92 1081 6601183 89 4701822 52 1268 €  
895 6601089 86 4701900 35 1082 6601183 92 4701822 53 1269 €  
896 6601090 45 4701792 98 1083 6601184 04 4701733 66 1270 €  
897 6601090 87 4701798 15 1084 6601184 19 4701612 96 1271 €  
898 6601090 98 4701706 14 1085 6601184 23 4701807 44 1272 €  
899 6601092 46 4701731 09 1086 6601184 78 4701883 90 1273 €  
900 6601092 51 4701720 40 1087 6601185 78 4701596 74 1274 €  
901 6601092 54 4701909 45 1088 6601186 01 4701824 19 1275 €  
902 6601093 52 4701696 38 1089 6601187 09 4701883 23 1276 €  
903 6601093 88 4701701 88 1090 6601188 81 4701850 64 1277 €  
904 6601093 96 4701744 05 1091 6601188 93 4701539 50 1278 €  
905 6601094 91 4701545 91 1092 6601189 25 4701854 62 1279 €





660.	6600964.04	4701849.01	847.	6601064.96	4701691.03	1034.
661.	6600964.20	4701597.53	848.	6601066.20	4701845.70	1035.
662.	6600964.32	4701668.56	849.	6601066.70	4701707.83	1036.
663.	6600964.47	4701908.90	850.	6601067.17	4701712.75	1037.
664.	6600964.79	4701912.86	851.	6601067.93	4701721.10	1038.
665.	6600964.79	4701912.89	852.	6601069.22	4701735.54	1039.
666.	6600965.18	4701729.82	853.	6601070.05	4701744.96	1040.
667.	6600965.35	4701866.63	854.	6601070.14	4701722.91	1041.
668.	6600965.49	4701731.41	855.	6601071.00	4701733.37	1042.
669.	6600965.73	4701871.79	856.	6601071.33	4701879.83	1043.
670.	6600965.82	4701678.13	857.	6601071.53	4701761.72	1044.
671.	6600966.02	4701875.78	858.	6601072.12	4701746.57	1045.
672.	6600966.18	4701775.58	859.	6601072.46	4701760.56	1046.
673.	6600966.56	4701882.94	860.	6601072.46	4701886.79	1047.
674.	6600966.71	4701939.11	861.	6601074.19	4701790.28	1048.
675.	6600967.46	4701895.08	862.	6601074.50	4701546.82	1049.
676.	6600967.52	4701764.29	863.	6601074.62	4701794.26	1050.
677.	6600967.75	4701899.07	864.	6601075.19	4701919.73	1051.
678.	6600968.60	4701910.58	865.	6601075.39	4701801.81	1052.
679.	6600969.50	4701799.48	866.	6601075.61	4701903.15	1053.
680.	6600969.57	4701923.62	867.	6601075.83	4701805.79	1054.
681.	6600969.82	4701777.84	868.	6601076.77	4701813.94	1055.
682.	6600969.87	4701927.61	869.	6601077.96	4701646.32	1056.
683.	6600970.16	4701866.41	870.	6601078.61	4701913.61	1057.
684.	6600970.46	4701871.39	871.	6601078.84	4701830.65	1058.
685.	6600970.68	4701938.60	872.	6601079.40	4701664.88	1059.
686.	6600970.83	4701805.75	873.	6601079.74	4701668.87	1060.
687.	6600972.13	4701736.35	874.	6601079.77	4701816.28	1061.
688.	6600972.22	4701794.95	875.	6601080.58	4701828.55	1062.
689.	6600972.36	4701875.25	876.	6601080.73	4701845.02	1063.
690.	6600972.94	4701557.48	877.	6601081.26	4701684.91	1064.
691.	6600972.96	4701680.86	878.	6601081.71	4701851.96	1065.
692.	6600973.76	4701635.88	879.	6601081.89	4701645.38	1066.
693.	6600974.05	4701668.50	880.	6601082.88	4701799.10	1067.
694.	6600975.82	4701878.30	881.	6601082.95	4701801.23	1068.
695.	6600975.96	4701676.29	882.	6601083.66	4701688.65	1069.
696.	6600976.57	4701894.66	883.	6601083.68	4701865.30	1070.
697.	6600976.61	4701757.28	884.	6601084.39	4701869.85	1071.
698.	6600976.77	4701898.65	885.	6601085.23	4701684.45	1072.
699.	6600976.81	4701840.22	886.	6601086.62	4701702.63	1073.
700.	6600976.92	4701680.21	887.	6601086.93	4701885.66	1074.
701.	6600977.34	4701937.63	888.	6601086.96	4701706.21	1075.
702.	6600977.61	4701555.69	889.	6601086.97	4701706.22	1076.
703.	6600978.00	4701662.82	890.	6601087.00	4701802.64	1077.
704.	6600978.06	4701761.16	891.	6601087.07	4701804.93	1078.
705.	6600978.65	4701865.89	892.	6601087.41	4701710.56	1079.
706.	6600978.95	4701705.13	893.	6601087.65	4701889.59	1080.
707.	6600978.98	4701922.65	894.	6601088.53	4701720.92	1081.
708.	6600979.35	4701926.64	895.	6601089.86	4701900.35	1082.
709.	6600980.06	4701934.28	896.	6601090.45	4701792.98	1083.
710.	6600980.41	4701836.11	897.	6601090.87	4701798.15	1084.
711.	6600980.57	4701634.26	898.	6601090.98	4701706.14	1085.
712.	6600980.82	4701840.13	899.	6601092.46	4701731.09	1086.
713.	6600981.42	4701784.67	900.	6601092.51	4701720.49	1087.
714.	6600981.56	4701709.04	901.	6601092.54	4701909.45	1088.
715.	6600981.99	4701788.63	902.	6601093.52	4701696.38	1089.
716.	6600982.64	4701865.70	903.	6601093.88	4701701.88	1090.
717.	6600983.03	4701704.98	904.	6601093.96	4701744.05	1091.
718.	6600983.43	4701585.63	905.	6601094.91	4701545.91	1092.
719.	6600983.74	4701800.74	906.	6601095.32	4701757.94	1093.
720.	6600983.76	4701647.67	907.	6601095.86	4701539.20	1094.
721.	6600984.75	4701708.92	908.	6601096.45	4701730.66	1095.
722.	6600985.64	4701865.59	909.	6601097.93	4701743.59	1096.
723.	6600986.20	4701802.53	910.	6601098.02	4701788.35	1097.
724.	6600986.30	4701876.48	911.	6601099.08	4701801.21	1098.
725.	6600986.73	4701883.54	912.	6601099.29	4701757.48	1099.
726.	6600987.09	4701589.65	913.	6601099.32	4701887.55	1100.
727.	6600987.28	4701897.21	914.	6601099.38	4701912.86	1101.
728.	6600987.49	4701731.20	915.	6601100.30	4701815.08	1102.
729.	6600987.55	4701901.22	916.	6601100.57	4701543.88	1103.
730.	6600987.74	4701582.89	917.	6601102.00	4701787.96	1104.
731.	6600988.01	4701736.20	918.	6601102.37	4701791.94	1105.
732.	6600988.82	4701915.04	919.	6601102.82	4701911.85	1106.
733.	6600989.19	4701919.04	920.	6601103.27	4701886.85	1107.
734.	6600989.32	4701756.09	921.	6601103.80	4701705.07	1108.
735.	6600989.76	4701708.72	922.	6601104.29	4701814.85	1109.
736.	6600990.44	4701932.50	923.	6601105.33	4701719.11	1110.
737.	6600991.72	4701815.61	924.	6601105.72	4701827.09	1111.
738.	6600992.00	4701726.90	925.	6601106.68	4701910.61	1112.
739.	6600993.09	4701661.17	926.	6601107.42	4701842.11	1113.
740.	6600993.43	4701840.72	927.	6601108.18	4701708.26	1114.
741.	6600994.20	4701934.83	928.	6601109.03	4701848.98	1115.
742.	6600995.43	4701836.81	929.	6601109.63	4701721.66	1116.
743.	6600995.62	4701814.86	930.	6601109.72	4701826.86	1117.
744.	6600996.49	4701663.94	931.	6601111.25	4701865.03	1118.
745.	6600996.99	4701874.43	932.	6601111.31	4701859.68	1119.
746.	6600997.15	4701740.61	933.	6601111.39	4701841.68	1120.
747.	6600997.47	4701840.91	934.	6601111.75	4701637.55	1121.



# Izmjene i dopune Detaljnog urbanističkog plana "Tološi 2" dio u Podgorici

## LEGENDA

.....	GRANICA ZAHVATA DUP-a P≈ 40.79 ha
—————	GRANICA URBANISTIČKOG BLOKA
1	OZNAKA URBANISTIČKOG BLOKA
—————	GRANICA URBANISTIČKE PARCELE
UP 1	OZNAKA URBANISTIČKE PARCELE

Odluka o donošenju  
izmjena i dopuna DUP-a  
„Tološi 2 - dio“ u  
Podgorici,  
br.02-030/16-1448,  
Podgorica, 25.novembra  
2016.godine  
Predsjednik Skupštine  
Glavnog grada  
Dr Đorđe Suhih

POVRŠINA ZAHVATA DUP-a "TOLOŠI 2" DIO U PODGORICI  
P=40.75 ha

## SAOBRACAJ

R 1: 1000

- predlog plana -

list broj 12

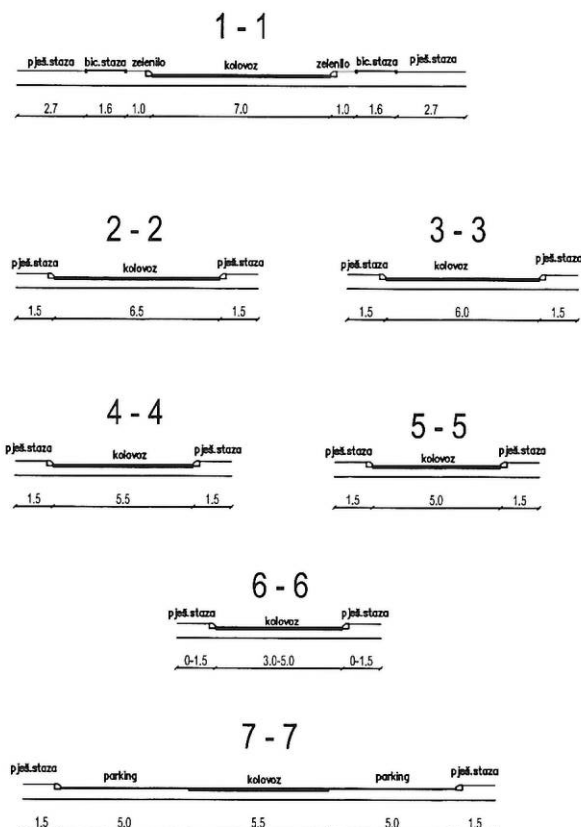
NOSILAC IZRADE PLANSKE DOKUMENTACIJE	 ARHIENT DOO PODGORICA		
NARUČILAC	 AGENCIJA ZA IZGRADNJU I RAZVOJ PODGORICE - PODGORICA		
FAZA	URBANIZAM	MP	
NAZIV FIRME	ARHIENT DOO - PODGORICA		
ODGOVORNI PLANER	dipl. ing. arh. MIRKA ĐUROVIĆ		
DIREKTOR	dipl. ing. arh. MIRKA ĐUROVIĆ		
DATUM novembar 2016	PLANIRANO STANJE	RAZMJERA 1 : 1000	BROJ LISTA 12



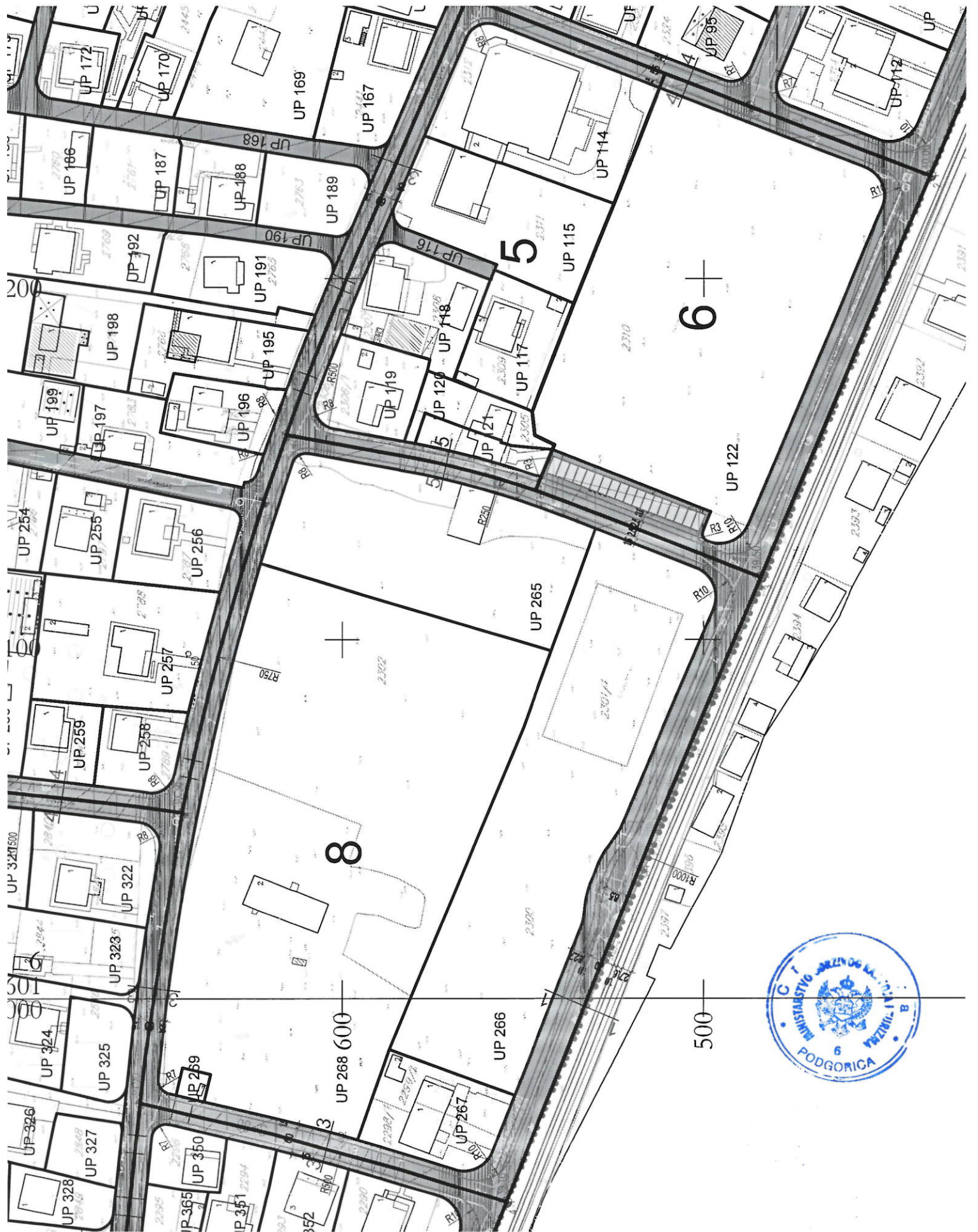


Point No	Easting	Northing	Point No	Easting	Northing	Point No	Easting	Northing
1	6601400.120	4701366.084	51	6601385.413	4701838.111	61	6600022.130	4701661.054
2	6601226.016	4701417.674	52	6601428.850	4701826.426	62	6600002.209	4701805.047
3	6601117.459	4701454.141	53	6601449.085	4701816.857	63	6600557.960	4701990.939
4	6600942.916	4701554.393	54	6601508.590	4701734.287	64	6600787.527	4701834.396
5	6600828.276	4701509.235	55	6601515.892	4701769.056	65	6600261.555	4701824.512
6	6600830.286	4701524.204	56	6601521.122	4701767.182	66	6600001.553	4701824.500
7	6600700.418	4701643.159	57	6601540.352	4701777.619	67	6600022.814	4701826.646
8	6600440.026	4701670.433	58	6601620.177	4701747.743	68	6600841.232	4701919.650
9	6600336.946	4701670.099	59	6601544.120	4701617.399	69	6600998.037	4701938.892
10	6600281.899	4701825.177	60	6601471.769	4701424.357	70	6601067.791	4701732.442
11	6600217.528	4701852.104	61	6601427.696	4701419.055	71	6601070.412	4701831.510
12	6600201.114	4701697.628	62	6601421.840	4701498.197	72	6601003.622	4701754.692
13	6600443.023	4701942.356	63	6601247.702	4701487.190	73	6601183.703	4701740.741
14	6600462.154	4701941.453	64	6601316.800	4701457.452	74	6601057.920	4701699.372
15	6600566.668	4701953.811	65	6601333.341	4701544.321	75	6601311.239	4701641.111
16	6600653.729	4701951.552	66	6601288.139	4701593.731	76	6601367.280	4701617.564
17	6600720.147	4701954.084	67	6601277.911	4701525.116	77	6601375.040	4701632.346
18	6600700.852	4701964.050	68	6601156.767	4701615.347	78	6601392.857	4701663.280
19	6600770.023	4701965.541	69	6601146.674	4701559.711	79	6601446.055	4701665.792
20	6600867.341	4701934.094	70	6601056.148	4701612.326	80	6601467.601	4701656.839
21	6600902.602	4701893.438	71	6601051.869	4701644.337	81	6601496.302	4701724.893
22	6600928.786	4701670.973	72	6600970.830	4701636.073	82	6601511.236	4701734.452
23	6600946.429	4701728.004	73	6600907.557	4701677.749	83	6600728.664	4701732.517
24	6600986.853	4701854.771	74	6600665.477	4701717.692	84	6600743.282	4701776.758
25	6600926.935	4701943.504	75	6600620.415	4701675.671	85	6600439.502	4701806.031
26	6600970.850	4701948.426	76	6600716.283	4701933.501	86	6600659.742	4701902.591
27	6601003.656	4701943.092	77	6600448.763	4701837.240	87	6600974.981	4701948.126
28	6601028.947	4701923.527	78	6600620.167	4701771.482	88	6601094.652	4701924.096
29	6601200.043	4701887.707	79	6600600.060	4701792.944	89	6601170.797	4701893.289
30	6601169.416	4701664.290	80	6600644.574	4701624.127	90	6601259.395	4701874.740
31	6601245.277	4701675.838	81	6601161.208	4701743.332	91	6601297.549	4701858.748
32	6601281.563	4701690.790	82	6601138.074	4701622.931			
33	6601361.420	4701840.112						

## KARAKTERISTIČNI POPREČNI PROFILI R = 1:200







### HIDROTEHNIČKA INFRASTRUKTURA

- POSTOJEĆI VODOVOD
- POSTOJEĆI VODOVOD - ZA UKIDANJE
- - - - - PLANIRANI VODOVOD
  
- - - - - PLANIRANA FEKALNA KANALIZACIJA
- SMJER ODVOĐENJA FEKALNE KANALIZACIJE
- kt-40,41  
kn-39,51 APSOLUTNE KOTE TERENA / NIVELETE (mm)
  
- - - - - PLANIRANA ATMOSFERSKA KANALIZACIJA
- SMJER ODVOĐENJA ATMOSFERSKE KANALIZACIJE

## Izmjene i dopune Detaljnog urbanističkog plana "Tološi 2" dio u Podgorici

### LEGENDA

- ..... GRANICA ZAHVATA DUP-a
- GRANICA URBANISTIČKOG BLOKA
- 1** OZNAKA URBANISTIČKOG BLOKA
- GRANICA URBANISTIČKE PARCELE
- UP 1 OZNAKA URBANISTIČKE PARCELE

Odluka o donošenju izmjena i dopuna DUP-a „Tološi 2 - dio“ u Podgorici, br.02-030/16-1448, Podgorica, 25.novembra 2016.godine  
Predsjednik Skupštine Glavnog grada  
Dr Đorđe Suhih

POVRŠINA ZAHVATA DUP-a "TOLOŠI 2" DIO U PODGORICI  
P=40.75 ha

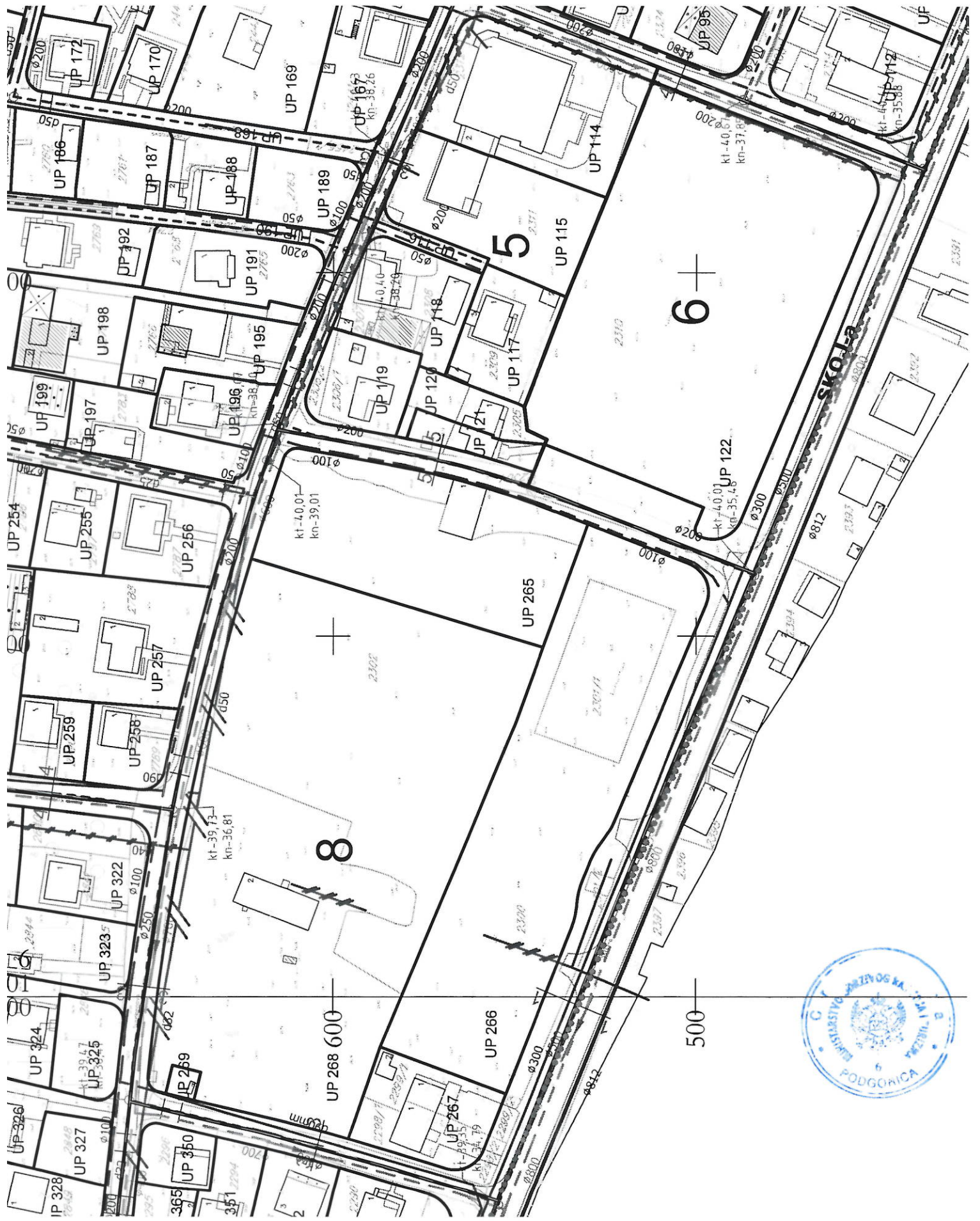
### HIDROTEHNIČKE INSTALACIJE

R 1: 1000 - predlog plana - list broj 13

NOSILAC IZRADE PLANSKE DOKUMENTACIJE	<b>ARHIENT</b> DOO PODGORICA		
NARUČILAC		AGENCIJA ZA IZGRADNJU I RAZVOJ PODGORICE - PODGORICA	
FAZA	URBANIZAM	MP	
NAZIV FIRME	ARHIENT DOO - PODGORICA		
ODGOVORNI PLANER	dipl. ing. arh. MIRKA ĐUROVIĆ		
DIREKTOR	dipl. ing. arh. MIRKA ĐUROVIĆ		
DATUM novembar 2016	PLANIRANO STANJE	RAZMJERA 1 : 1000	BROJ LISTA 13







# Izmjene i dopune Detaljnog urbanističkog plana "Tološi 2" dio u Podgorici

Odluka o donošenju  
izmjena i dopuna DUP-a  
„Tološi 2 - dio“ u  
Podgorici,  
br.02-030/16-1448,  
Podgorica, 25.novembra  
2016.godine  
Predsjednik Skupštine  
Glavnog grada  
Dr Đorđe Suhih

POVRŠINA ZAHVATA DUP-a "TOLOŠI 2" DIO U PODGORICI  
P=40.75 ha

## ELEKTROENERGETSKA INFRASTRUKTURA

R 1: 1000 - predlog plana - list broj 14b

NOSILAC IZRADE PLANSKE DOKUMENTACIJE	 ARHIENT DOO PODGORICA		
NARUČILAC	 AGENCIJA ZA IZGRADNJU I RAZVOJ PODGORICE - PODGORICA		
FAZA	URBANIZAM	MP	
NAZIV FIRME	ARHIENT DOO - PODGORICA		
ODGOVORNI PLANER	dipl. ing. arh. MIRKA ĐUROVIĆ		
DIREKTOR	dipl. ing. arh. MIRKA ĐUROVIĆ		
DATUM novembar 2016	PLANIRANO STANJE	RAZMJERA 1 : 1000	BROJ LISTA 14b



# LEGENDA:



TS 10/0.4 kV



TS 10/0.4 kV NOVA



ELEKTROVOD 110 kV PLANIRANI



ELEKTROVOD 110 kV UKIDANJE



ELEKTROVOD 10 kV



ELEKTROVOD 10 kV PLANIRANI



ELEKTROVOD 10 kV IZMJESTANJE



Koridor DV u smislu člana 103. Pravilnika za izgradnju nadzemnih elektroenergetskih vodova inaz. napona od 1 kV do 400 kV"



GRANICE TRAFORAONA

Napomene:

-Sirina koridora dalekovoda uzeta je na osnovu prosjecne udaljenosti uzadi od stuba . Za tacniji koridor treba izvršiti mjerenje udaljenosti uzadi od svakog stuba.

## LEGENDA



GRANICA ZAHVATA DUP-a

P≈ 40.79 ha



GRANICA URBANISTIČKOG BLOKA

1

OZNAKA URBANISTIČKOG BLOKA

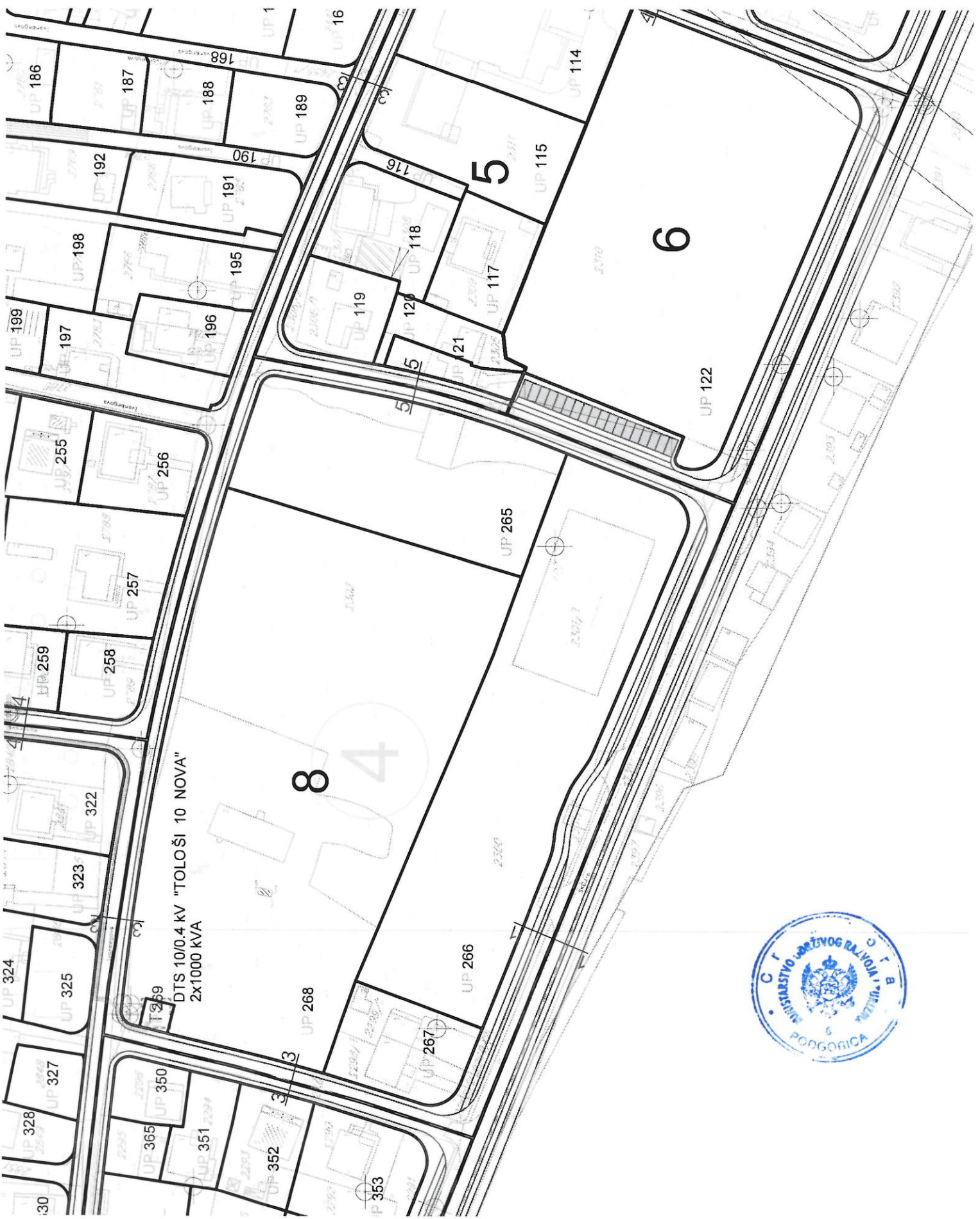


GRANICA URBANISTIČKE PARCELE

UP 1

OZNAKA URBANISTIČKE PARCELE












# Izmjene i dopune Detaljnog urbanističkog plana "Tološi 2" dio u Podgorici

## LEGENDA

-  postojeće TK okno
-  postojeća TK kanalizacija
-  postojeći spoljašnji TK izvod
-  telekomunikaciono okno planirano NO1,...,NO50
-  planirana TK kanalizacija sa 2/3 PVC cijevi fi110 mm

Odluka o donošenju  
izmjena i dopuna DUP-a  
„Tološi 2 - dio“ u  
Podgorici,  
br.02-030/16-1448,  
Podgorica, 25.novembra  
2016.godine  
Predsjednik Skupštine  
Glavnog grada  
Dr Đorđe Suhih

**POVRŠINA ZAHVATA DUP-a "TOLOŠI 2" DIO U PODGORICI**  
**P=40.75 ha**

## TELEKOMUNIKACIONA INFRASTRUKTURA

R 1: 1000 - predlog plana - list broj 15

NOSILAC IZRADE PLANSKE DOKUMENTACIJE	<b>//ARHIENT DOO PODGORICA</b>		
NARUČILAC		AGENCIJA ZA IZGRADNJU I RAZVOJ PODGORICE - PODGORICA	
FAZA	TK INFRASTRUKTURA	MP	
NAZIV FIRME	JAWEL CRNA GORA DOO - DANILOVGRAD		
ODGOVORNI PLANER FAZE	dipl. ing. el. EDIN ČATOVIĆ		
DIREKTOR	dipl. ing. el. BUDIMIR VOROTOVIĆ		
DATUM novembar 2016	PLANIRANO STANJE	RAZMJERA 1 : 1000	BROJ LISTA 15







## LEGENDA




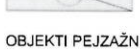
	GRANICA ZAHVATA DUP-a P= 40.79 ha
	GRANICA URBANISTIČKOG BLOKA
	OZNAKA URBANISTIČKOG BLOKA
	GRANICA URBANISTIČKE PARCELE
	OZNAKA URBANISTIČKE PARCELE
	POVRŠINE SAOBRAĆAJNE INFRASTRUKTURE

## POVRŠINE ZA PEJZAŽNO UREĐENJE - PU

### OBJEKTI PEJZAŽNE ARHITEKTURE JAVNE NAMJENE-PUJ

	ZELENILO UZ SAOBRAĆAJNICE
	SKVER
	LINEARNO ZELENILO - drvoredi

### OBJEKTI PEJZAŽNE ARHITEKTURE OGRANIČENE NAMJENE-PUO

	ZELENILO INDIVIDUALNIH STAMBENIH OBJEKATA
	ZELENILO STAMBENIH OBJEKATA I BLOKOVA
	ZELENILO POSLOVNIH OBJEKATA
	SPORTSKO REKREATIVNE POVRŠINE
	ZELENILO OBJEKATA PROSVETE

### OBJEKTI PEJZAŽNE ARHITEKTURE SPECIJALNE NAMJENE-PUS

	GROBLJE
	ZELENILO INFRASTRUKTURE

## Izmjene i dopune Detaljnog urbanističkog plana "Tološi 2" dio u Podgorici

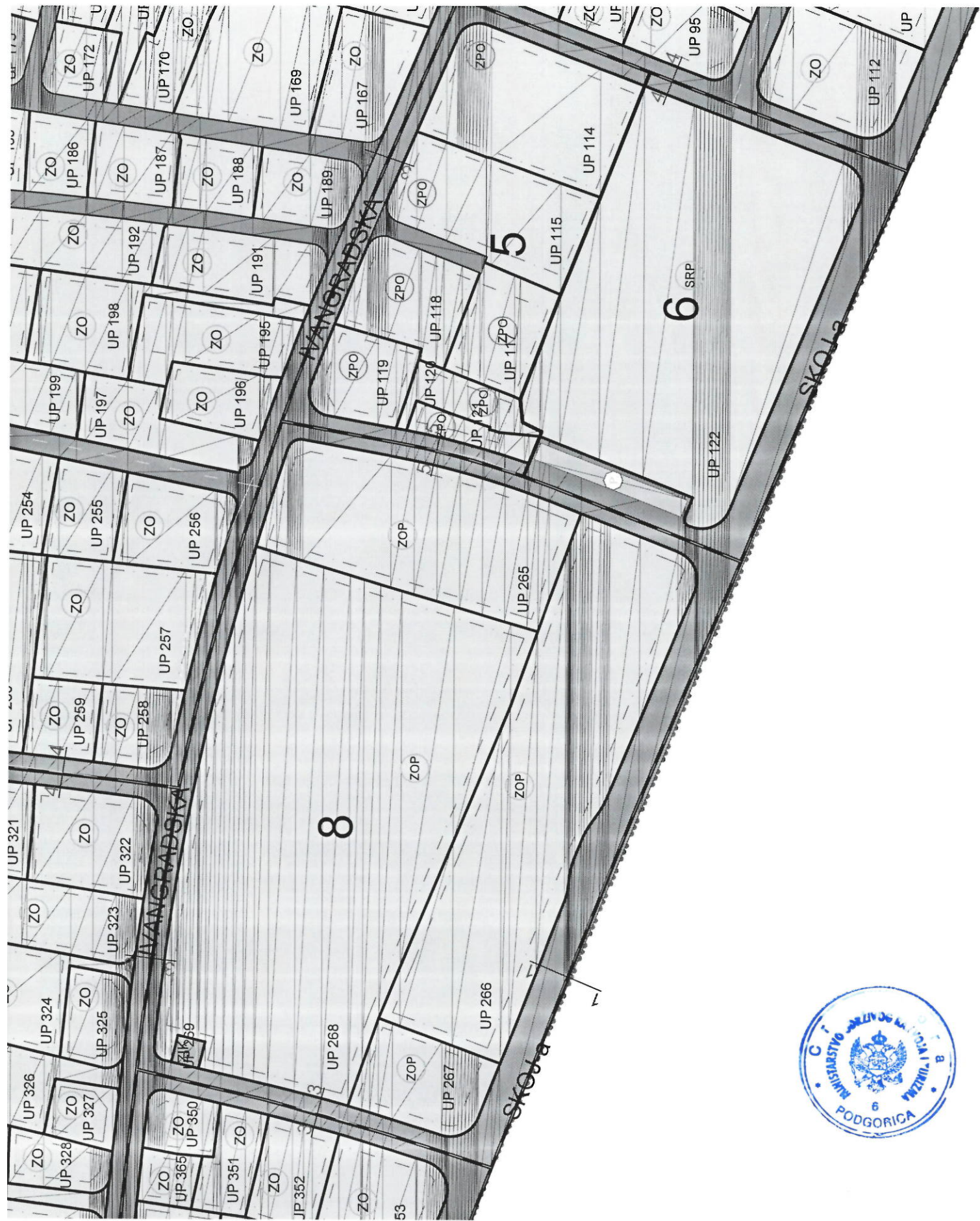
Odluka o donošenju  
izmjena i dopuna DUP-a  
„Tološi 2 - dio“ u  
Podgorici,  
br.02-030/16-1448,  
Podgorica, 25.novembra  
2016.godine  
Predsjednik Skupštine  
Glavnog grada  
Dr Đorđe Suhiih

POVRŠINA ZAHVATA DUP-a "TOLOŠI 2" DIO U PODGORICI  
P=40.75 ha

## PEJZAŽNA ARHITEKTURA

R 1: 1000 - predlog plana - list broj 16

NOSILAC IZRADE PLANSKE DOKUMENTACIJE	 ARHIENT DOO PODGORICA
NARUČILAC	 AGENCIJA ZA IZGRADNJU I RAZVOJ PODGORICE - PODGORICA
FAZA	PEJZAŽNA ARHITEKTURA
NAZIV FIRME	STUDIO O2 DOO - PODGORICA
ODGOVORNI PLANER	dipl. ing. pejz. arh. SNEŽANA LABAN MP
DIREKTOR	dipl. ing. pejz. arh. SNEŽANA LABAN
DATUM novembar 2016	PLANIRANO STANJE RAZMJERA 1 : 1000 BROJ LISTA 16







Crna Gora

Ministarstvo održivog razvoja i turizma

AGENCIJA ZA ZAŠTITU PRIRODE I ŽIVOTNE SREDINE

Broj : 101-1556/1-02-298/19

Podgorica, 08.08.2017.godine

NR

Primljeno	Org. jed.	Broj	Prilog	Vrijednost
08.08.2017	105	1797	2	

MINISTARSTVO ODRŽIVOG RAZVOJA I TURIZMA  
DIREKTORAT ZA GRAĐEVINARSTVO

Podgorica  
Ul. IV Proleterske brigade br.19

Povodom vašeg zahtjeva, broj UPI 1055-1797/4 od 04.08.2017.godine, kojim ste tražili mišljenje o potrebi procjene uticaja na životnu sredinu za izgradnju objekta osnovne škole na urbanističkoj parceli UP 268, Blok 8, koju čine djelovi katastarskih parcela br. 2300, 2302 i 2278/1 sve K.O. Tološi u zahvatu Detaljnog urbanističkog plana „Tološi 2-dio“ Izmjene i dopune, Glavni grad Podgorica, u cilju izdavanja urbanističko – tehničkih uslova za izradu tehničke dokumentacije investitoru Ministarstvu prosvete iz Podgorice, obavještavamo vas sledeće:

Uredbom o projektima za koje se vrši procjena uticaja na životnu sredinu („Službeni list RCG“, broj 20/07 i „Službeni list CG“, broj 53/14), utvrđen je spisak projekata za koje je obavezna procjena uticaja na životnu sredinu i projekata za koje se može zahtijevati procjena uticaja.

Uvidom u spisak projekata utvrđeno je da je u Listi 2. navedene Uredbe predviđeno da se za „trgovačke, poslovne, prodajne centre i objekte za obrazovanje čija je ukupna korisna površina preko 1000m<sup>2</sup>“ - redni broj 12. Infrastrukturni projekti, tačka (b), sprovodi postupak procjene uticaja na životnu sredinu kod nadležnog organa za poslove zaštite životne sredine.

Imajući u vidu navedeno, a obzirom da je uvidom u dostavljenu dokumentaciju utvrđeno se u konkretnom slučaju radi izgradnji objekta osnovne škole, ukupne korisne površine veće od 1000m<sup>2</sup>, to je neophodno da se urbanističko – tehničkim uslovima za izradu tehničke dokumentacije za izgradnju predmetnog objekta, **nosilac projekta obaveže da, shodno Zakonu o procjeni uticaja na životnu sredinu („Službeni list RCG“, broj 80/05, 40/10, 73/10, 40/11, 27/13 i 52/16), sprovede postupak procjene uticaja na životnu sredinu kod Agencije za zaštitu prirode i životne sredine.**

Obradio:

Nikola Raičević, spec.zaš.živ.sred.

  
Pomoćnik direktora

Ilija Radović, dipl.inž.tehnol.

Za – V.D. DIREKTOR-A  
Nikola Medenica





AGENCIJA ZA ZAŠTITU PRIRODE I ŽIVOTNE SREDINE

IV Proleterske 19 • 81000 Podgorica • Crna Gora • Tel: +382 20 446 500  
Fax: +382 20 619 250 • epamontenegro@gmail.com • www.epa.org.me



CRNA GORA  
MINISTARSTVO ODRŽIVOG RAZVOJA I TURIZMA  
PODGORICA

Primljeno	11-08-2017		
Org. jed.	Broj	Prilog	Vrijednost
105	1797	8	

CRNA GORA  
GLAVNI GRAD – PODGORICA  
Sekretarijat za komunalne poslove i saobraćaj

Broj: 04-D1–340/17-2630  
Podgorica, 07. avgust 2017.godine

**MINISTARSTVO ODRŽIVOG RAZVOJA I TURIZMA**  
**PODGORICA**

**UI. IV Proleterske brigade br. 19**

Sekretarijatu za komunalne poslove i saobraćaj zahtjevom br. 1055-1797/3 od 01.08.2017. godine obratili ste u vezi dobijanja saobraćajne saglasnosti vezano za izgradnju objekta, osnovne škole na urbanističkoj parceli UP 268 – Blok 8, koju čine djelovi katastarskih parcela br. 2300, 2302 i 2278/1 sve KO Tološi u zahvatu DUP-a "Tološi 2-dio" Izmjene i dopune, Glavni grad Podgorica ("Službeni list Crne Gore" – opštinski propisi, br. 47/16).

U vezi zahtjeva, obavještavamo vas da je ovaj Sekretarijat mišljenja da nema smetnji za odobrenje predmetnog zahtjeva.

S poštovanjem,

**SEKRETAR,**  
**Marko Rakočević dipl.ecc.**

---

Rimski trg broj 50, 81000 Podgorica  
TEL:(+382)235 - 185 ; FAX: 235 – 184;  
E-mail: pgksp@t-com.me





CRNA GORA  
MINISTARSTVO UNUTRAŠNJIH POSLOVA  
Direktorat za vanredne situacije  
Broj: 30-UP I-228/17-3734/2  
Podgorica, 24.08.2017.godine  
MINISTARSTVO ODRŽIVOG RAZVOJA I TURIZMA  
- Direktorat za građevinarstvo -

**PODGORICA**

Postupajući po vašem zahtjevu broj: 1055-1797/6 od 01.08.2017.godine, kojim ste od ovog organa zatražili dostavu **mišljenje na nacrt urbanističko – tehničkih uslova** za izradu tehničke dokumentacije za izgradnju objekta osnovne škole na urbanističkoj parceli UP 268-Blok 8, koju čine djelovi katastarskih parcela broj:2300, 2302i i 2278/1 sve KO Tološi, u zahvatu Detaljnog urbanističkog plana "Tološi 2-dio" - Izmjene i dopune, Glavni Grad Podgorica., po zahtjevu MINISTARSTVA PROSVJETE-Podgorica, nakon pregleda priloženog materijala, a na osnovu člana 62a Zakona o uređenju prostora i izgradnji objekata (»Službeni list Crne Gore« br. 51/08, 34/11, 35/13 i 33/14), člana 89 Zakona o zaštiti i spašavanju (»Službeni list Crne Gore« br. 13/07, 05/08, 86/09, 32/11 i 54/16), člana 13a Zakona o zapaljivim tečnostima i gasovima (»Službeni list Crne Gore«, br. 26/10, 40/2011 i 48/2015), i člana 196 Zakona o opštem upravnom postupku (»Službeni list Crne Gore«, br. 60/03), daje sledeće:

**M I Š L J E N J E**

– U urbanističko – tehničkim uslovima za izradu tehničke dokumentacije u poglavlju **OSTALI USLOVI** - pod stavkom **8. - Mjere zaštite od požara** - gdje je navedeno da je potrebno tehničkom dokumentacijom predvidjeti mjere zaštite od požara shodno propisima za ovu vrstu objekata - **predlažemo** da kao stavka stoji i:

Prilikom izgradnje ili postavljanja termoenergetskog bloka odnosno gasne stanice (rezervoara sa zapaljivim tečnostima i gasovima za potrebe grijanja, kuhinjskih potrošača, tehnoloških procesa, agregata i drugih uređaja za potrebe predmetnog kompleksa - objekta, potrebno je da na osnovu tehničke dokumentacije - Idejnog projekta - Obrade lokacije - pribaviti Pozitivno Mišljenje na lokaciju (sa aspekta definisanih zona opasnosti i bezbjednosnih rastojanja), u skladu sa Zakonom o zaštiti i spašavanju (»Službeni list Crne Gore«, br. 13/07, 05/08, 86/09, 32/11 i 54/16), Zakonom o zapaljivim tečnostima i gasovima (»Sl.list CG« broj 26/10, 40/2011 i 48/2015), Pravilnikom o izgradnji postrojenja za zapaljive tečnosti i o uskladištenju i pretakanju zapaljivih tečnosti (»Službeni list SFRJ«, br.20/71 i 23/71), i Pravilnikom o izgradnji postrojenja za tečni naftni gas i o uskladištavanju i pretakanju tečnog naftnog gasa (»Službeni list SFRJ«, br. 24/71 i 26/71).

Predlažemo da u predhodnom tekstu obradite i **MJERE ZAŠTITE OD POŽARA** i njihovo sprovođenje u skladu sa važećim Zakonima, odgovarajućim pravilnicima i propisima koji definišu ovu oblast.

Obradio:

Goran Samardžić, Samostalni savjetnik I

GENERALNI DIREKTOR  
Mirsad Mulić

CRNA GORA  
Ul. Jovana Tomaševića bb, 81000 Podgorica  
tel: +382 20 481 801, fax: +382 20 481 833, e-mail: mup.emergency@e-com.me  
[www.mup.gov.me](http://www.mup.gov.me)