



CRNA GORA

MINISTARSTVO ODRŽIVOG RAZVOJA
I TURIZMA

DIREKTORAT ZA GRAĐEVINARSTVO
Direkcija za izdavanje Urbanističko tehničkih uslova
Broj: 1062-468/6
Podgorica, 08.05.2019.godine

CRNOGORSKI ELEKTRODISTRIBUTIVNI SISTEM D.O.O.
PODGORICA

Dostavljaju se urbanističko-tehnički uslovi broj 1062-468/6 od 08.05.2019.godine za rekonstrukciju postojećeg objekta TS 110/35 kV Mojkovac, na lokaciji, dijelu katastarske parcele broj 467/19 KO Mojkovac, u skladu sa Izmjenama i dopunama Prostorno-urbanističkog plana Opštine Mojkovac do 2020.godine (Sl.list Crne Gore-opštinski propisi 9/14) i Prostorno-urbanističkog plana Opštine Mojkovac do 2020.godine (Sl.list Crne Gore-opštinski propisi 19/11)

Dostavljeno:


- Podnosiocu zahtjeva,
- U spise predmeta
- Direkciji za inspekcijski nadzor
- a/a

OVLAŠĆENO SLUŽBENO LICE

Branka Nikić



URBANISTIČKO - TEHNIČKI USLOVI

	DIREKTORAT ZA GRAĐEVINARSTVO Direkcija za izdavanje Urbanističko tehničkih uslova Broj:1062-468/6 08.05.2019.godine	 CRNA GORA MINISTARSTVO ODRŽIVOG RAZVOJA I TURIZMA
	Ministarstvo održivog razvoja i turizma, na osnovu člana 74. Zakona o planiranju prostora i izgradnji objekata („Sl. list CG“ br. 64/17) i podnijetog zahtjeva Crnogorskog elektrodistributivnog sistema doo Podgorica izdaje:	
	URBANISTIČKO-TEHNIČKE USLOVE za izradu tehničke dokumentacije	
	za rekonstrukciju postojećeg objekta TS 110/35 kV Mojkovac, na lokaciji, dijelu katastarske parcele broj 467/19 KO Mojkovac, u skladu sa Izmjenama i dopunama Prostorno-urbanističkog plana Opštine Mojkovac do 2020.godine (Sl.list Crne Gore-opštinski propisi 9/14) i Prostorno-urbanističkog plana Opštine Mojkovac do 2020.godine (Sl.list Crne Gore-opštinski propisi 19/11)	
	PODNOŠILAC ZAHTJEVA:	„Crnogorski elektrodistributivni sistem“ doo Podgorica
1	POSTOJEĆE STANJE Shodno grafičkom prilogu 02Postojeća namjena površina predmetna lokacija je u zoni veće površine za rad. Shodno Listu nepokretnosti 704-prepis na kat.parceli 467/19 KO Mojkovac evidentirani su: prizemna zgrada elektroprivrede pov.372m2 i neplodna zemljišta pov.4208m2. Shodno tekstualnom dijelu PUP-a Opštine Mojkovac Poglavlje Elektroenergetska infrastruktura –Aanliza stanja –Transformatorska stanica 110/35 KV napaja se dalekovodom 110KV iz TS 110/35 KV-Ribarevina.	
2.	PLANIRANO STANJE	
2.1.	Namjena parcele odnosno lokacije	

	<p>Shodno grafičkom prilogu 6 Namjena površina sa zonama i oblicima intervencija-plan predmetna lokacija je po namjeni Komunalne površine (trafostanica) u obuhvatu planiranog DUP-a „Ambarine 1“. Tekstualnim dijelom plana poglavlje- Bliže smjernice sa urbanističko tehničkim uslovima za direktno sprovođenje PUP-a za grad - <u>Na čitavoj površini obuhvaćenoj ovim planom je predviđeno izdavanje pojedinačnih urbanističkih akata i dokumenti (UTU), u okviru nadležnosti stručnih službi opštine Mojkovac, za sanacije, dogradnje, nadgradnje, proširenja i rekonstrukciju postojećih objekata, nadgradnju i adaptaciju potkrovlja za stanovanje ukoliko sanacija nosećeg konstruktivnog sistema objekta to dozvoljava, rušenje dotrajalih objekata i izgradnju novih kao interpolaciju ili kao kompleksnu rekonstrukciju manjih lokacija sa organizovanom stambenom gradnjom, za izgradnju u rubnim zonama naselja u obliku interpolacije porodičnih kuća uz postojeće ulice, za održavanje i dogradnje infrastrukturne mreže, izgradnju sadržaja osnovnog snabdijevanja, gradnju manjih proizvodnih objekata (mala privreda), i uređivanje sportsko-rekreativnih sadržaja, a sve do opštih parametara predviđenih ovim planom za predmetnu namjenu. *</u></p> <p>(Rekonstrukcija postojećeg objekta je u dijelu ugradnje otpornika za ograničenje struje kvara na 300A u TS 110/35 Kv Mojkovac radi uzemljivanja NT , distributivne mreže Mojkovca i Kolašina)</p>
2.2.	Pravila parcelacije
	-
2.3.	Građevinska i regulaciona linija, odnos prema susjednim parcelama
	Postojeći objekat, ima definisanu građevinsku i regulacionu liniju
3.	PREPORUKE ZA SMANJENJE UTICAJA I ZAŠTITU OD ZEMLJOTRESA, KAO I DRUGE USLOVE ZA ZAŠTITU OD ELEMENTARNIH NEPOGODA I TEHNIČKO-TEHNOLOŠKIH I DRUGIH NESREĆA
	<p>Tehničkom dokumentacijom predvidjeti mjere zaštite od požara shodno propisima za ovu vrstu objekata. U cilju zaštite od elementarnih nepogoda postupiti u skladu sa Zakonom o zaštiti i spašavanju (»Službeni list CG«, br.13/07, 05/08, 86/09 i 32/11 i 54/16) i Pravilnikom o mjerama zaštite od elementarnih nepogoda (»Službeni list RCG«, br.8/93) i Zakonu o zapaljivim tečnostima i gasovima (»Službeni list CG«, br.26/10 i 48/15).</p> <p>Proračune raditi na VII stepen seizmičkog inteziteta po MCS skali. Objekat mora biti izgrađen prema važećim propisima za građenje u seizmičkim područjima.</p> <p>Za potrebe proračuna koristiti podatke Zavoda za hidrometeorologiju o klimatskim i hidrometeorološkim karakteristikama u zoni predmetne lokacije.</p> <p>Tehničkom dokumentacijom predvidjeti poštovanje sljedećih zakona:</p> <p>Zakon o planiranju prostora i izgradnji objekata („Sl. list CG“, br. 64/17, 44/18, 63/18);</p> <ul style="list-style-type: none"> - Zakon o zaštiti i zdravlju na radu („Sl.list CG“, br. 34/14, 44/18); - Zakon o energetici („Sl. list CG“, br. 5/16, 51/17); - Zakon o geološkim istraživanjima („Sl. list CG“, br. 28/93, 27/94, 42/94, 26/07, 73/10 i 28/11); -- Zakon o upravljanju otpadom („Sl. list CG“, br. 64/11, 39/16); - Zakon o zaštiti vazduha („Sl. list CG“, br. 25/10, 40/11, 43/15); - Zakon o zaštiti od buke u životnoj sredini („Sl. list CG“, br. 28/11, 28/12, 01/14, 02/18); - Zakon o vodama („Sl. list RCG“, br. 27/07 i „Sl. list CG“, br. 73/10, 32/11, 47/11, 48/15,

	<p>52/16, 55/16, 02/17 i 80/17);</p> <p>Shodno Zakonu o zaštiti i zdravlju na radu pri izradi tehničke dokumentacije projektant koji u skladu sa propisima o uređenju prostora i izgradnji objekata izrađuje tehničku dokumentaciju za izgradnju, rekonstrukciju ili adaptaciju objekta, namijenjene za radne i pomoćne prostorije i objekte gdje se tehnološki proces obavlja na otvorenom prostoru, dužan je predvidjeti propisane mjere zaštite na radu u skladu sa tehnološkim projektnim zadatkom. Pri izgradnji, rekonstrukciji ili rušenju objekta potrebno je izraditi Elaborat o uređenju gradilišta u skladu sa aktom nadležnog ministarstva shodno članu 10 Zakona o zaštiti i zdravlju na radu .Pravilnik o načinu obračuna površine i zapremine objekta ("Sl.list CG" br.060/18),</p> <p>-Prilikom izrade tehničke dokumentacije poštovati Pravilnik o sadržini i načinu osmatranja tla i objekta u toku građenja I upotrebe ("Sl.list RCG", br.54/01),</p> <p>-Objekat projektovati u duhu sa tehničkim propisima, normativima i standardima za projektovanje ove vrste objekata.</p> <p>-Prilikom izrade tehničke dokumentacije poštovati Pravilnik o načinu izrade, razmjeri i bližoj sadržini tehničke dokumentacije (Sl. list Crne Gore, broj 044/18).</p> <p>Članom 16 Pravilnika o načinu izrade, razmjeri i bližoj sadržini tehničke dokumentacije („Službeni list Crne Gore „ 044/18), propisano je da tehnička dokumentacija sadrži elaborat parcelacije po planskom dokumentu.</p>
4.	<p>USLOVI I MJERE ZAŠTITE ŽIVOTNE SREDINE</p>
	<p>Tehničkom dokumentacijom predvidjeti uslove i mjere za zaštitu životne sredine u skladu sa odredbama Zakona o procjeni uticaja na životnu sredinu („Službeni list CG“, br.80/05, 40/10, 73/10, 40/11, 27/13 i 52/16) i Zakonom za zaštitu prirode („Službeni list CG“, br.54/16) na osnovu urađene procjene uticaja na životnu sredinu.</p> <p>Akt Agencije za zaštitu prirode i životne sredine br.02-D-700/2 od 20.03.2019.godine</p>
5.	<p>USLOVI ZA PEJZAŽNO OBLIKOVANJE</p>
	<p>–</p>
6.	<p>USLOVI I MJERE ZAŠTITE NEPOKRETNIH KULTURNIH DOBARA I NJIHOVE ZAŠTIĆENE OKOLINE</p>
	<p>Ukoliko se prilikom izvođenja radova, bilo gdje na teritoriji plana, naiđe na arheološke ostatke, sve radove treba obustaviti i o tome obavestiti nadležni organ za zaštitu spomenika kulture, kako bi se preduzele sve neophodne mjere za njihovu zaštitu.</p>
7.	<p>USLOVI ZA LICA SMANJENE POKRETLJIVOSTI I LICA SA INVALIDITETOM</p>
	<p>–</p>
8.	<p>USLOVI ZA POSTAVLJANJE I GRADNJU POMOĆNIH OBJEKATA</p>
	<p>–</p>

1	USLOVI ZA OBJEKTE KOJI MOGU UTICATI NA BEZBJEDNOST VAZDUŠNOG SAOBRAĆAJA	
	-	
2	USLOVI ZA OBJEKTE KOJI MOGU UTICATI NA PROMJENE U VODNOM REŽIMU	
	-	
3	MOGUĆNOST FAZNOG GRAĐENJA OBJEKTA	
	-	
4	USLOVI ZA PRIKLJUČENJE NA INFRASTRUKTURU	
12.1.	Uslovi priključenja na elektroenergetsku infrastrukturu	
	Akt br.1062-468/3 od 15.03.2019.god. kojim se ovo ministarstvo obratilo CRNOGORSKOM ELEKTROPRENOSNOM SISTEMU A.D.PODGORICA	
12.2.	Uslovi priključenja na vodovodnu i kanalizacionu infrastrukturu	
	-	
12.3.	Uslovi priključenja na saobraćajnu infrastrukturu	
	-	
12.4.	Ostali infrastrukturni uslovi	
	-	
5	POTREBA IZRADE GEODETSKIH, GEOLOŠKIH (GEOTEHNIČKIH, INŽENJERSKO-GEOLOŠKIH, HIDROGEOLOŠKIH, GEOMEHANIČKIH I SEIZMIČKIH) PODLOGA, KAO I VRŠENJA GEOTEHNIČKIH ISTRAŽNIH RADOVA I DRUGIH ISPITIVANJA	
	Prije izrade tehničke dokumentacije shodno članu 7. Zakona o geološkim istraživanjima ("Sl.list RCG", br.28/93, 27/94, 42/94, 26/07, 28/11) izraditi Projekat geoloških istraživanja tla za predmetnu lokaciju i Elaborat o rezultatima izvršenih geoloških istraživanja.	
6	POTREBA IZRADE URBANISTIČKOG PROJEKTA	
	-	
7	ZA ZGRADE URBANISTIČKO-TEHNIČKI USLOVI SADRŽE I URBANISTIČKE PARAMETRE	
	Oznaka urbanističke parcele	-
	Površina urbanističke parcele	-

	Maksimalni indeks zauzetosti	—
	Maksimalni indeks izgrađenosti	—
	Bruto građevinska površina objekata (max BGP)	—
	Maksimalna spratnost objekata	—
	Maksimalna visinska kota objekta	—
	Parametri za parkiranje odnosno garažiranje vozila	—
	Smjernice za oblikovanje i materijalizaciju, posebno u odnosu na ambijentalna svojstva područja	—
	Uslovi za unapređenje energetske efikasnosti	—
8	DOSTAVLJENO:	
	- Podnosiocu zahtjeva, - U spise predmeta - Direkciji za inspekcijski nadzor - a/a	
9	OBRAĐIVAČI URBANISTIČKO-TEHNIČKIH USLOVA:	
	Nataša Đuknić	
10	OVLAŠĆENO SLUŽBENO LICE:	Branka Nikić
11	M.P. 	potpis ovlaštenog službenog lica 
12	PRILOZI	
	- Grafički prilozi iz planskog dokumenta - Tehnički uslovi u skladu sa posebnim propisom - List nepokretnosti i kopija katastarskog plana - Dokaz o uplati naknade za izdavanje utu-a	Akt Agencije za zaštitu prirode i životne sredine br. br.02-D-700/2 od 20.03.2019.godine LN 704-izvod od 20.03.2019.godine i Kopija plana br.7,8 od 20.03.2019.godine KO Mojkovac



Crna Gora

Vlada Crne Gore

AGENCIJA ZA ZAŠTITU PRIRODE I ŽIVOTNE SREDINE

Broj :02-D-700/

Podgorica, 20.03.2019.godine

NR

Podjela	1062-468/2		
Org. red	1062-468/2		
Broj			
Podjela			

MINISTARSTVO ODRŽIVOG RAZVOJA I TURIZMA
DIREKTORAT ZA GRAĐEVINARSTVO

Podgorica

Ul. IV Proleterske brigade br.19

Povodom vašeg zahtjeva, broj 1062-468/2 od 20.03.2019.godine, kojim ste tražili mišljenje o potrebi procjene uticaja na životnu sredinu za rekonstrukciju objekta trafostanice TS 110/35 kV, „Mojkovac“, na katastarskoj parceli 467/19 KO Mojkovac, Opština Mojkovac, u cilju izdavanja urbanističko – tehničkih uslova za izradu tehničke dokumentacije investitoru „Crnogorski Elektrodistributivni Sistem“ d.o.o. iz Podgorice, obavještavamo vas sledeće:

Uredbom o projektima za koje se vrši procjena uticaja na životnu sredinu („Službeni list RCG“, broj 20/07 i “Službeni list CG”, broj 47/13), utvrđen je spisak projekata za koje je obavezna procjena uticaja na životnu sredinu i projekata za koje se može zahtijevati procjena uticaja.

Uvidom u spisak projekata utvrđeno je da je u Listi 2. navedene Uredbe predviđeno da se za „Trafostanice, rasklopna i konvertorska postrojenja napona 220kV i više“ - redni broj 12. Infrastrukturni projekti, tačka (o), sprovodi postupak procjene uticaja na životnu sredinu kod nadležnog organa za poslove zaštite životne sredine.

Uvidom u dostavljenu dokumentaciju, utvrđeno je da se u konkretnom slučaju radi o rekonstrukcij objekta trafostanice TS 110/35 kV, „Mojkovac“, na katastarskoj parceli 467/19 KO Mojkovac, Opština Mojkovac, **a za to, shodno Zakonu o procjeni uticaja na životnu sredinu („Službeni list Crne Gore“, broj 75/18), nije predviđeno sprovođenje postupka procjene uticaja na životnu sredinu.**

Obradio:

Nikola Raičević, spec.zaš.živ.sred.

Pomoćnik direktora

Ilija Radović, dipl.inž.tehnol.

DIREKTOR

Nikola Medenica



AGENCIJA ZA ZAŠTITU PRIRODE I ŽIVOTNE SREDINE

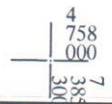
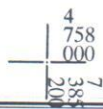
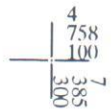
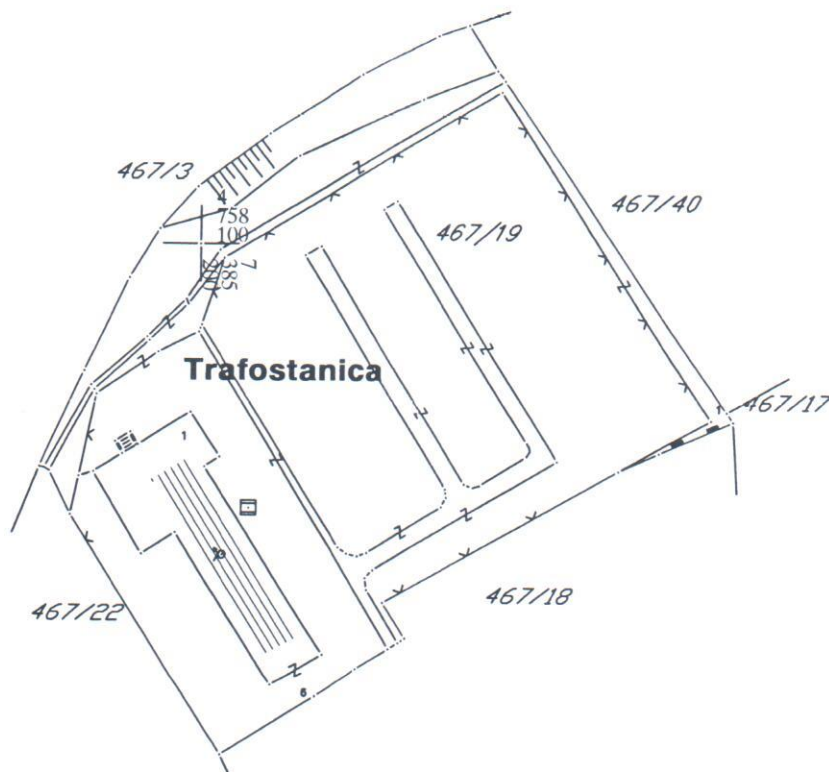
IV Proleterske 19 • 81000 Podgorica • Crna Gora • Tel: +382 20 446 600

Fax: +382 20 618 250 • epamontenegro@gmail.com • www.epa.org.me




KOPIJA PLANA

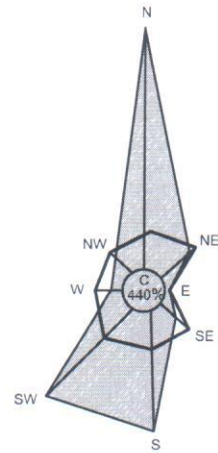
Razmjera 1: 1000



IZVOD IZ DIGITALNOG PLANA
Obradio:



Ovjerava
Službeno lice:



CRNA GORA OPŠTINA MOJKOVAC



Naziv planskog dokumenta: **IZMJENE I DOPUNE
PROSTORNO - URBANISTIČKOG PLANA
OPŠTINE MOJKOVAC DO 2020.godine**

Faza:	Plan				
<p>Odluka o donošenju Izmjena i dopuna Prostorno-urbanističkog plana opštine Mojkovac (broj 05-32 od 13.03.2014. godine - Službeni list Crne Gore - opštinski propisi, broj 9/14) Skupština opštine Mojkovac Predsjednik Slavenko Blažević Naručilac: Opština Mojkovac Predsjednik: Dejan Medojević Nosilac pripremnih poslova: Sekretarijat za uređnje prostora, zastitu životne sredine, komunalno - stambene poslove i saobraćaj Opštine Mojkovac Sekretar: Jović Marković</p>					
Naručilac:	OPŠTINA MOJKOVAC				
URBANISTIČKO-PLANSKO RJEŠENJE:					
Prilog:	PODLOGA sa vertikalnom i horizontalnom predstavom terena				
Rukovodni tim:	Dubravka Pavlović, dipl. prostorni planer, odgovorni planer Marin Krešić, dipl. inž. arh., odgovorni planer				
Razmjera:	1:5 000	Datum:	mart 2014. godine	Broj lista:	01



JUGINUS MONT

Jugoslovenski institut za urbanizam i stanovanje
JUGINUS DOO - BEOGRAD
PREDSTAVNIŠTVO JUGINUS MONT - BIJELO POLJE



	GRANICA GRADSKOG PODRUČJA
	ORIJENTACIONA GRANICA PODRUČJA ZA IZRADU DETALJNOG URBANISTIČKOG PLANA
	STANOVANJE
	STANOVANJE MALE GUSTINE SA DJELATNOSTIMA (Zona / Cjelina A)
	STANOVANJE SREDNJE GUSTINE SA DJELATNOSTIMA (Zona / Cjelina A)
	POLJOPRIVREDA I RURALNO STANOVANJE (Zona / Cjelina C)
	MJEŠOVITE NAMJENE
	STANOVANJE VELIKE GUSTINE SA MJEŠOVITIM NAMJENAMA (Zona / Cjelina A)
	TURISTIČKI KAPACITETI SA MJEŠOVITIM NAMJENAMA (Zona / Cjelina A)
	TURIZAM
	KUPALIŠTE (Zona / Cjelina B)
	ULAZNO-IZLAZNE TAČKE ZA KAJAK (Zona / Cjelina B)
	CENTRALNE DJELATNOSTI
	CENTRALNE DJELATNOSTI (Zona / Cjelina A)
	KONCENTRACIJA DJELATNOSTI (Zona / Cjelina A)
	RAD I PRIVREDA
	RADNA ZONA (Zona / Cjelina A)
	POSLOVNO KOMERCIJALNI CENTRI I OBJEKTI (Zona / Cjelina A)
	MAGACINI, MALA PRIVREDA (Zona / Cjelina A)
	JAVNI I DRUŠTVENI OBJEKTI
	ADMINISTRACIJA, ZDRVSTVO, ŠKOLSTVO, KULTURA
	SPORT I REKREACIJA (Zona / Cjelina B)
	KOMUNALNE POVRŠINE
	G - GROBLJA
	PPOV - POSTROJENJE ZA PREČIŠĆAVANJE OTPADNIH VODA
	P - PLAZA
	POLJOPRIVREDNE POVRŠINE
	POLJOPRIVREDA I RURALNO STANOVANJE (Zona / Cjelina C)
	ZELENE POVRŠINE
	ZELENE POVRŠINE
	GRADSKI TRG SA PARKOM
	VODENE POVRŠINE
	VODENE POVRŠINE (Zona / Cjelina B)
	SPOMENICI KULTURE
	PARTIZANSKO SPOMEN - GROBLJE U PODBIŠČU
	SPOMENIK ŽRTVAMA NOB - A
	SPOMENIK SERDARU JANKU VUKOTIČU

URBANISTIČKI PLAN I PLAN

① PARTIZANSKO SPOMEN - GROBLJE U PODBIŠČU
 ② SPOMENIK ŽRTVAMA NOB - A
 ③ SPOMENIK SERDARU JANKU VUKOTIČU

SAOBRAČAJNI OBJEKTI I POVRŠINE (Zona / Cjelina D)

SAOBRAČAJNI OBJEKTI I POVRŠINE

MAGISTRALNI PUT

SAOBRAČAJNICE I REDA

SAOBRAČAJNICE II REDA

ŽELEZNIČKA PRUGA I PRUŽNI POJAS

PEŠAČKI KORIDORI

BICIKLISTIČKE STAZE

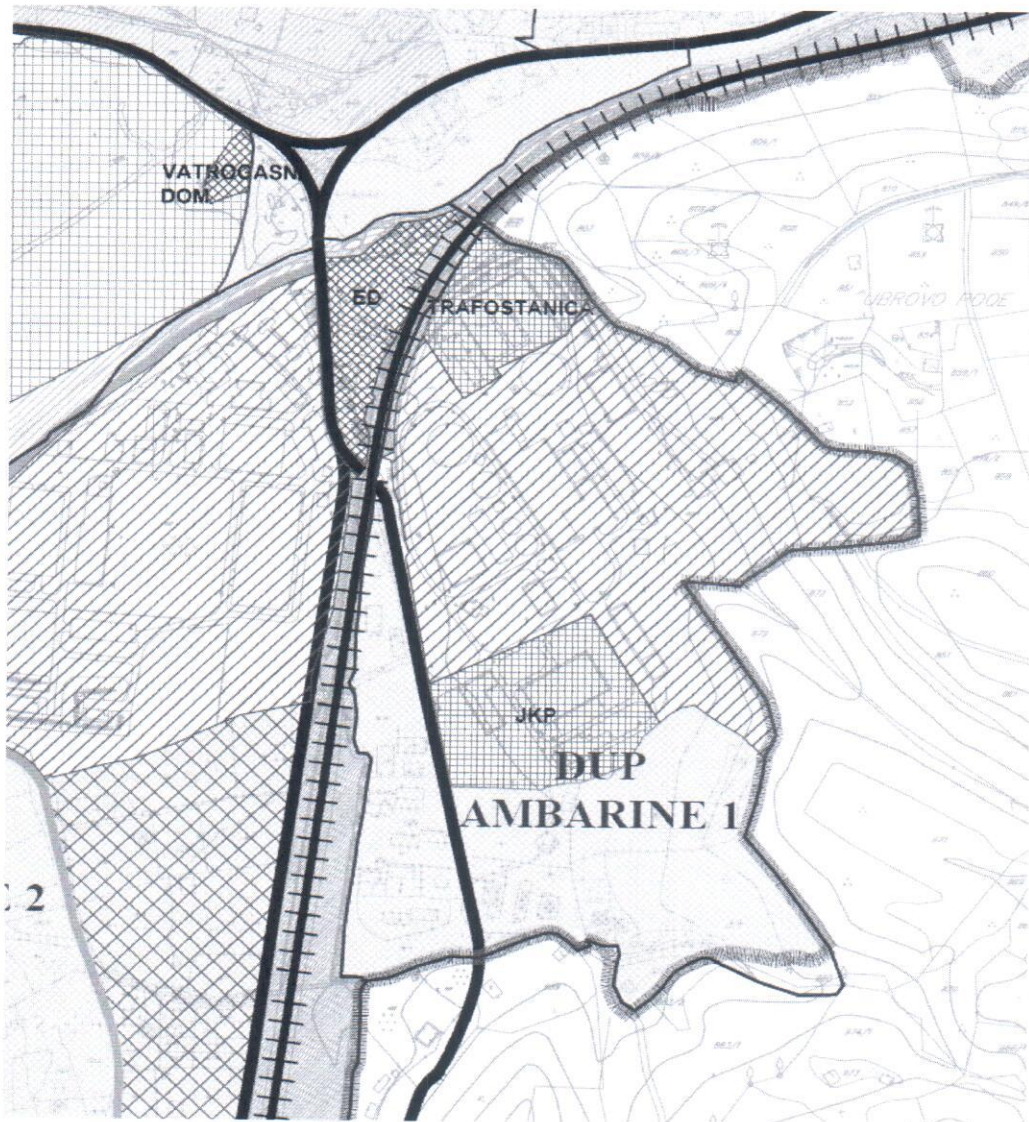
P PARKING PROSTORI

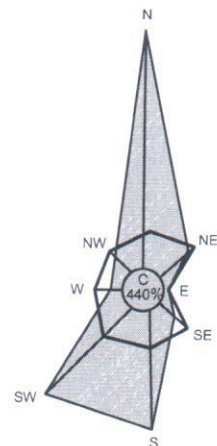
CRNA GORA
OPŠTINA MOJKOVAC

Naziv planskog dokumenta: IZMJENE I DOPUNE
 PROSTORNO - URBANISTIČKOG PLANA
 OPŠTINE MOJKOVAC DO 2020. godine

Faza	Plan
Odluka o donošenju plana: Odluka Prostoorno-urbanističkog plana Opštine Mojkovac broj 06/12 od 19.09.2014. godine - Službeni list Crne Gore - Opštinski prelist broj 814 Izdavača opština Mojkovac - Predsjednik: Slavica Bračević Naručilac: Opština Mojkovac - Predsjednik: Dajan Mandićević Nacrtali: ograničeni poslovi: Sekretarijat za uređenje prostora, sačinila: Dvobitna sredina, komunalna - stambene površine i saobraćaj Opštine Mojkovac Izradio: Jovica Marjanović	
Naručilac:	OPŠTINA MOJKOVAC
URBANISTIČKO-PLANSKO RJEŠENJE:	
Prilog:	NAMJENA POVRŠINA SA ZONAMA I OBLICIMA INTERVENCIJA -plan-
Rukovodioci im:	Dobranka Pavlović, dipl. prostorni planer, odgovorni planer Miroslav Kraljević, dipl. inž. arh., odgovorni planer
Razmjera:	1 : 5 000 Datum: mart 2014. godine Broj lista: 06
Jugoslovenski institut za urbanizam i stanovanje JUGINUS DOO - BEOGRAD PREDSTAVNIŠTVO JUGINUS MONT - BIJELO POLJE	







CRNA GORA OPŠTINA MOJKOVAC



Naziv planskog dokumenta: **IZMJENE I DOPUNE
PROSTORNO - URBANISTIČKOG PLANA
OPŠTINE MOJKOVAC DO 2020.godine**

Faza: Plan

Odluka o donošenju Izmjena i dopuna Prostorno-urbanističkog plana opštine Mojkovac
(broj 05-32 od 13.03.2014. godine - Službeni list Crne Gore - opštinski propisi, broj 9/14)

Skupština opštine Mojkovac Predsjednik Slavenko Blažević

Naručilac: Opština Mojkovac Predsjednik: Dejan Medojević

Nosilac pripremnih poslova: Sekretarijat za uređnje prostora, zaštitu životne sredine,
komunalno - stambene poslove i saobraćaj Opštine Mojkovac

Sekretar: Jović Marković

Naručilac: **OPŠTINA MOJKOVAC**

URBANISTIČKO-PLANSKO RJEŠENJE:

Prilog: **ZELENILO I PEJZAŽNO UREĐENJE
-plan-**

Rukovodni tim: Dubravka Pavlović, dipl. prostorni planer, odgovorni planer

Marin Krešić, dipl. inž. arh., odgovorni planer

Razmjera: **1:5 000**

Datum: mart 2014. godine

Broj lista:

10



Jugoslovenski institut za urbanizam i stanovanje

JUGINUS DOO - BEOGRAD

PREDSTAVNIŠTVO JUGINUS MONT - BIJELO POLJE



GRANICA GRADSKOG PODRUČJA

ZELENILO U OKVIRU STAMBENIH ZONA STANOVANJE



ZELENILO U OKVIRU STANOVANJA MALE GUSTINE



ZELENILO U OKVIRU STANOVANJA SREDNJE GUSTINE



ZELENILO U OKVIRU STANOVANJA VELIKE GUSTINE

ZELENILO U OKVIRU POVRŠINA ZA TURIZAM



ZELENILO TURISTIČKIH KAPACITETA



KUPALIŠTE



ULAZNO-IZLAZNE TAČKE ZA KAJAK

ZELENILO U OKVIRU POVRŠINA ZA RAD I PRIVREDU



ZELENILO CENTRALNIH DJELATNOSTI



ZELENILO I OKVIRU ZONE MAGACINA, MALE PRIVREDE



ZELENILO U INDUSTRIJSKIM ZONAMA

ZELENILO JAVNIH I DRUŠTVENIH OBJEKATA



ADMINISTRACIJA, ZDRAVSTVO, ŠKOLSTVO, KULTURA



ZELENILO NA POVRŠINAMA ZA SPORT I REKREACIJU



ZELENILO U OKVIRU KOMUNALNIH POVRŠINA

G - GROBLJA

PPOV - POSTROJENJE ZA PREČIŠĆAVANJE OTPADNIH VODA

P - PIJACA

POLJOPRIVREDNE POVRŠINE



POLJOPRIVREDNE POVRŠINE

ZELENE POVRŠINE



ZAŠTITNO ZELENILNO -ŠUME



PEJZAŽNO ZELENILNO



GRADSKO ZELENILNO I PARKOVI

VODENE POVRŠINE



VODENE POVRŠINE

SAOBRAĆAJNI OBJEKTI I POVRŠINE



SAOBRAĆAJNI OBJEKTI I POVRŠINE



MAGISTRALNI PUT



GRADSKE SAOBRAĆAJNICE I REDA



GRADSKE SAOBRAĆAJNICE II REDA



ŽELEZNIČKA PRUGA I PRUŽNI POJAS

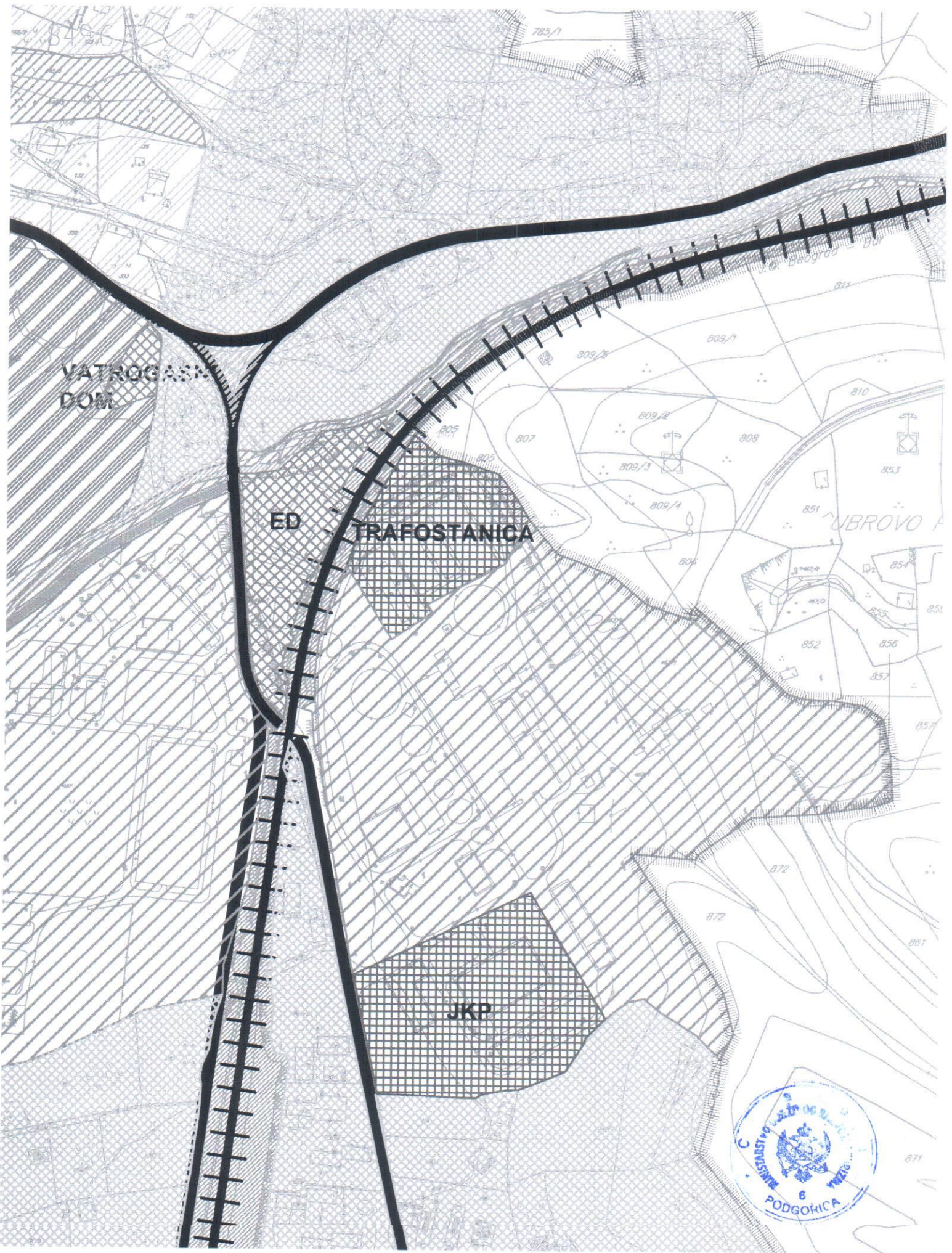


PEŠAČKI KORIDORI



BICIKLISTIČKE STAZE






VATROGASNI
DOM

ED TRAFOSTANICA

JKP





CRNA GORA OPŠTINA MOJKOVAC



Naziv planskog dokumenta:

PROSTORNO - URBANISTIČKI PLAN OPŠTINE MOJKOVAC

Faza: Plan

Odluka o donošenju Prostorno-urbanističkog plana opštine Mojkovac do 2020.godine, broj 05-70 od 30.05.2011.

Skupština opštine Mojkovac Predsjednik Slavenko Blažević

Naručilac: OPŠTINA MOJKOVAC

URBANISTIČKO-PLANSKO RJEŠENJE:

Prilog: ELEKTROENERGETSKA I TK MREŽA
-plan-

Rukovodni tim: Dubravka Pavlović, dipl. prostorni planer, odgovorni planer
Marin Krešić, dipl. inž. arh., odgovorni planer

Razmjera: 1:5 000 Datum: maj 2011. godine Broj lista: 09



Jugoslovenski institut za urbanizam i stanovanje
JUGINUS AD - BEOGRAD

PREDSTAVNIŠTVO JUGINUS MONT - BIJELO POLJE



GRANICA GRADSKOG PODRUČJA



VODENE POVRŠINE

POSTOJEĆA ELEKTROENERGETSKA INFRASTRUKTURA



POSTOJEĆI DV 380KV



POSTOJEĆI DV 220KV



POSTOJEĆI DV 110KV



POSTOJEĆI DV 35KV



POSTOJEĆI DV 10KV



POSTOJEĆI KV 10KV



POSTOJEĆA TS 220KV



POSTOJEĆA TS 10 KV



POSTOJEĆE RAZVODNO POSTROJENJE 10KV



PLANIRANI DV 35KV



PLANIRANI KABAL 35KV



PLANIRANI KABAL 10KV



PLANIRANA TS 10/0.4 KV



PLANIRANA TS 35/10 KV
(u objektu sadašnjeg razvodnog postrojenja 35/10kV)



PLANIRANA TS 35/10 KV

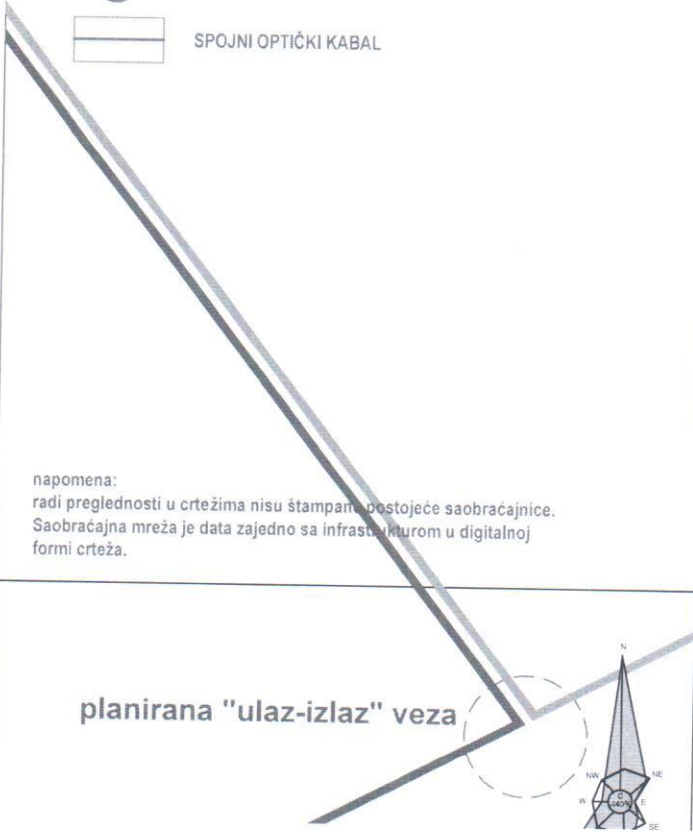
PLANIRANA TK INFRASTRUKTURA



ČVORNA CENTRALA - PLANIRANA



SPOJNI OPTIČKI KABAL



napomena:
radi preglednosti u crtežima nisu štampane postojeće saobraćajnice.
Saobraćajna mreža je data zajedno sa infrastrukturom u digitalnoj formi crteža.

planirana "ulaz-izlaz" veza

