

DOO „Etalon geo office“  
Broj 156/2/19  
Podgorica, 25.07 2019god.

TEHNIČKI IZVJEŠTAJ SA KOORDINATAMA GRANIČNIH  
TAČAKA ISTRAŽNO EKSPLOATACIONOG PROSTORA

**" VARIŠTA-VELJA GLAVA" - HERCEG NOVI**

Koncedent : Vlada Crne Gore

Nadležni orgran: Ministarstvo ekonomije - JU Zavod za geološka  
istraživanja- Podgorica

Izrada geodet.elaborata: Etalon Geo Office d.o.o. Podgorica

*Herceg Novi, jul, 2019god*

### Tehnički izvještaj

Na osnovu zahtjeva JU Zavod za geološka istraživanja – Podgorica, u skladu sa Uredbom o povjeravanju dijela poslova iz nadležnosti Ministarstva ekonomije JU Zavod za geološka istraživanja („Sl.list CG“ br. 16/18 i 83/18), a za potrebe izrade koncesionog akta za ležište tehničko građevinskog kamena " VARIŠTA-VELJA GLAVA" - HERCEG NOVI obratio se sa zahtjevom da se izvrši identifikacija prostora za istražno eksploataciono ležište.

Lokalitet je šire definisan prostorno urbanističkom planskom dokumentacijom- prostorno urbanističkim planom Opštine Herceg Novi, I nakon izvršenih istražnih radova definisan je u utvrđenim koordinatama državnog koordinatnog sistema (DKS), I prikazan na katstrskom planu kat.opštine Kruševica Čime je utvrđena površina područja koncesije i obim područja.

Na priloženim skicama prikazan je

- 1) Područje koncesije sa naznačenim vlasnicima u trenutku izrade ovog elaborata,
- 2) Područje koncesije na topografskoj karti 1:25000.
- 3) Područje koncesije na katstrskom planu kat.opštine Kruševica sa koordinatama graničnih tačaka .

Područje se nalazi na području katstarske opštine Kruševica , i obuhvata katastarske parcele br.:

Dio KP4107/1 u površini 128074m<sup>2</sup> upisane u List nepokretnosti 70 KO Kruševica.

PARAMETRI PODRUČJA KONCESIJE: POVRŠINA: 12ha80a74,49m<sup>2</sup> OBIM : 1521,67 m.



### KOORDINATE GRANIČNIH TAČKA PODRUČJA KONCESIJE

1	6538629,52	4711433,43
2	6539064,42	4711230,78
3	6538822,00	4710956,86
4	6538777,04	4710973,08
5	6538729,51	4710986,27
6	6538690,74	4711000,30
7	6538677,15	4711031,91
8	6538665,56	4711061,52
9	6538643,97	4711106,33
10	6538583,63	4711080,32

Geodetska organizacija:

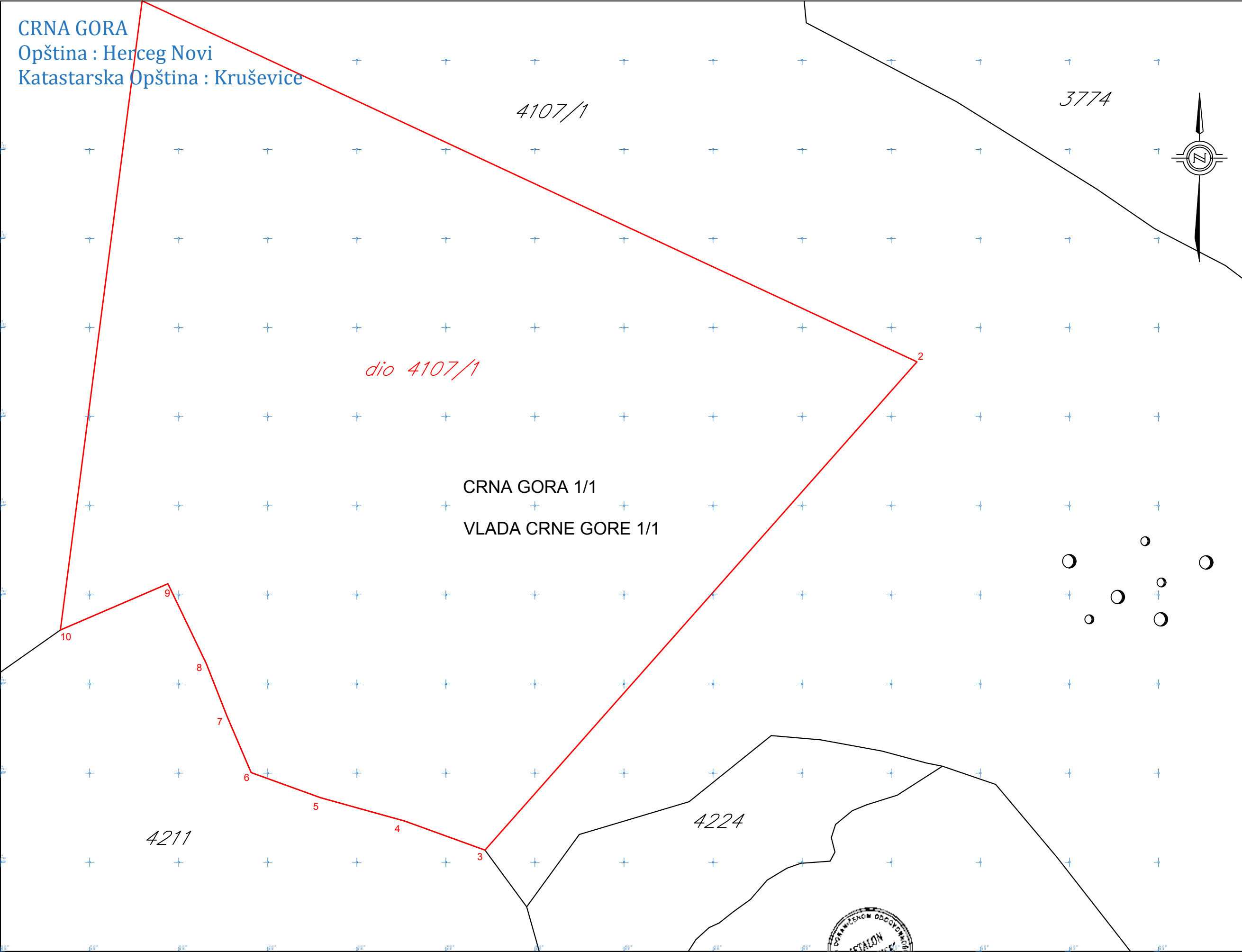
Etalon Geo office d.o.o. Tuzla, Hercegovina

Spec.sci.geodezije: Đorđe Đamjanović

*Službeni pečat*

Spec.sci.geodezije





LOKALITET KONCESIJE:  
"Varišta-Velja Glava" - Herceg Novi

PROSTORNO -PLANSKA  
DOKUMENTACIJA:  
PROSTORNI URBANISTIČKI PLAN  
OPŠTINE HERCEG NOVI

PARAMETRI PODRUČJA  
KONCESIJE:  
POVRŠINA: 12 80 74.49 m²  
OBIM : 1521.67 m.

KOORDINATE GRANIČNIH  
TAČAKA PODRUČJA  
KONCESIJE

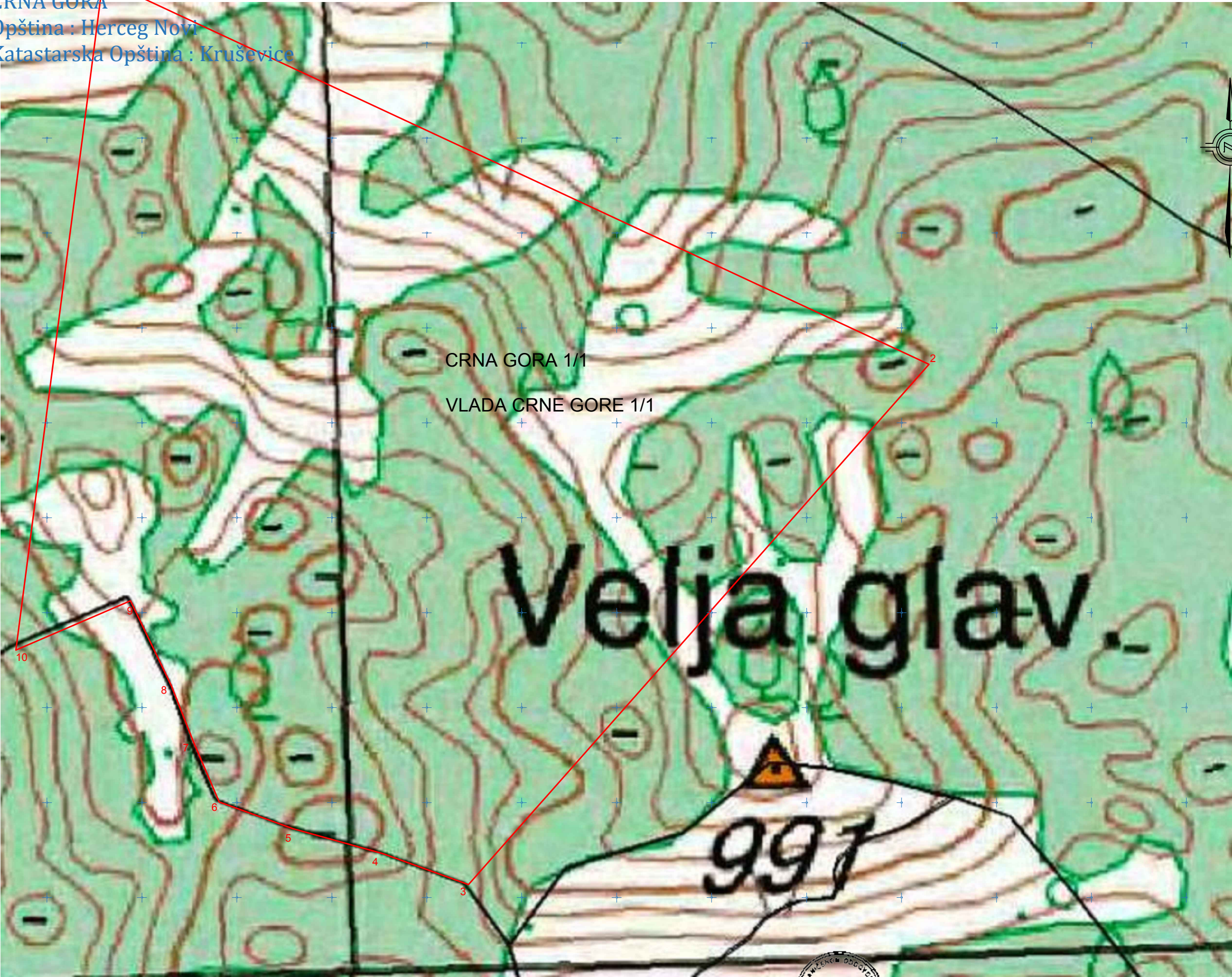
1	6538629,524711433,43
2	6539064,424711230,78
3	6538822,004710956,86
4	6538777,044710973,08
5	6538729,514710986,27
6	6538690,744711000,30
7	6538677,154711031,91
8	6538665,564711061,52
9	6538643,974711106,33
10	6538583,634711080,32



*Dušan Damjanović*  
Spec.sci.geodezije



CRNA GORA  
Opština : Herceg Novi  
Katastarska Opština : Kruševice



LOKALITET KONCESIJE:  
"Varišta-Velja Glava" - Herceg Novi

PROSTORNO -PLANSKA  
DOKUMENTACIJA:  
PROSTORNI URBANISTIČKI PLAN  
OPŠTINE HERCEG NOVI

PARAMETRI PODRUČJA  
KONCESIJE:  
POVRŠINA: 12 80 74.49 m²  
OBIM : 1521.67 m.

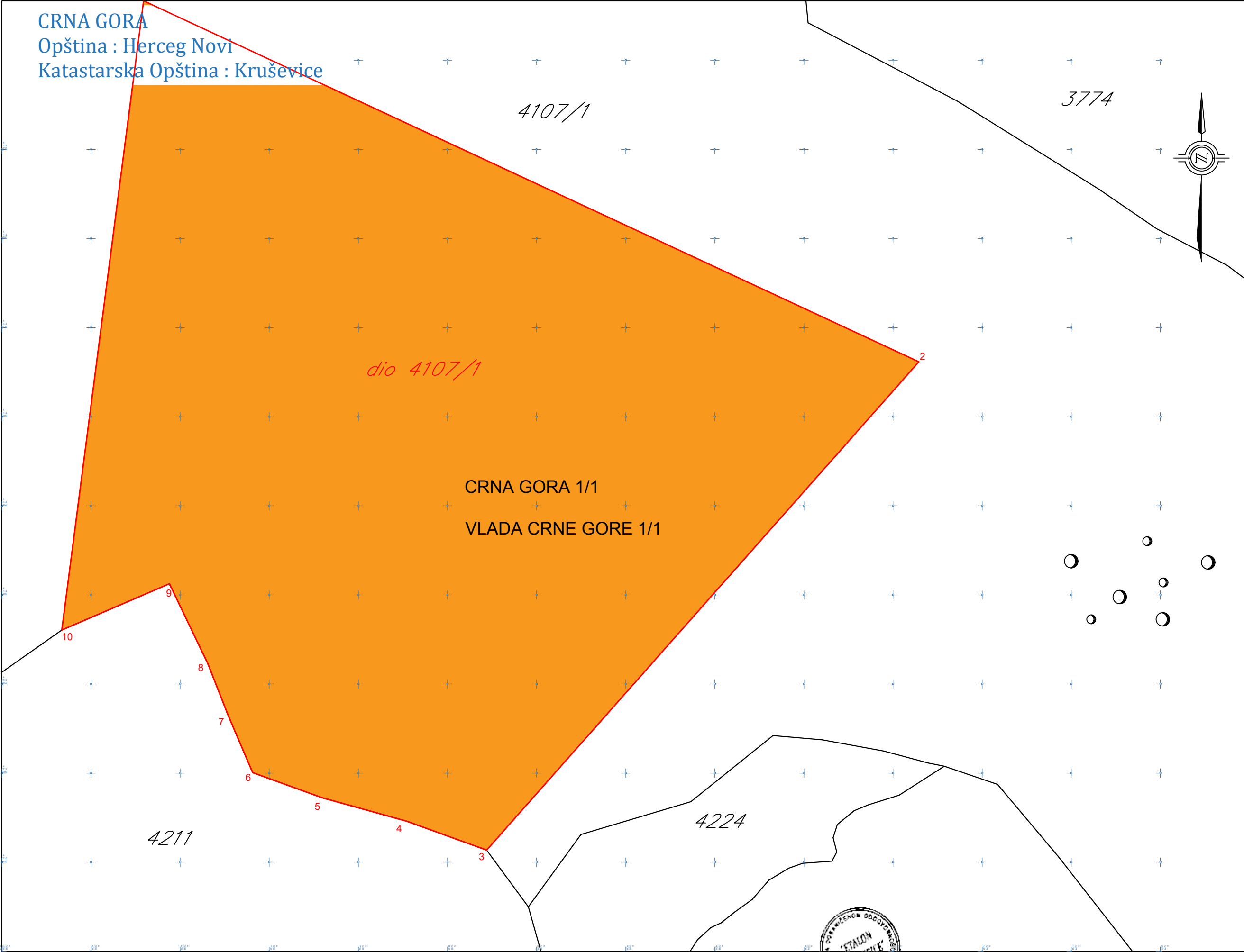
KOORDINATE GRANIČNIH  
TAČAKA PODRUČJA  
KONCESIJE

1	6538629,524711433,43
2	6539064,424711230,78
3	6538822,004710956,86
4	6538777,044710973,08
5	6538729,514710986,27
6	6538690,744711000,30
7	6538677,154711031,91
8	6538665,564711061,52
9	6538643,974711106,33
10	6538583,634711080,32





CRNA GORA  
Opština : Herceg Novi  
Katastarska Opština : Kruševice



LOKALITET KONCESIJE:  
"Varišta-Velja Glava" - Herceg Novi

PROSTORNO -PLANSKA  
DOKUMENTACIJA:  
PROSTORNI URBANISTIČKI PLAN  
OPŠTINE HERCEG NOVI

PARAMETRI PODRUČJA  
KONCESIJE:  
POVRŠINA: 12 80 74.49 m²  
OBIM : 1521.67 m.

KOORDINATE GRANIČNIH  
TAČAKA PODRUČJA  
KONCESIJE

1	6538629,524711433,43
2	6539064,424711230,78
3	6538822,004710956,86
4	6538777,044710973,08
5	6538729,514710986,27
6	6538690,744711000,30
7	6538677,154711031,91
8	6538665,564711061,52
9	6538643,974711106,33
10	6538583,634711080,32



**C R N A G O R A**  
**U P R A V A   Z A   N E K R E T N I N E**

# **L I C E N C A**

*Kojom se potvrđuje da je Društvo sa ograničenom odgovornošću*

**”ETALON GEO OFFICE” d.o.o. Podgorica**

*Ul. Miljana Vukova br. 20 Podgorica , dana 08.12.2017. godine, ispunila uslove za*

**IZVOĐENJE GEODETSKIH RADOVA NA ODRŽAVANJU**

**DRŽAVNI PREMJER, KATASTAR NEPOKRETNOSTI I VODOVA**



**Broj: 02-7110/1**

**Podgorica, 08.12.2017.godine**





CRNA GORA  
UPRAVA ZA NEKRETNINE

# OVLAŠĆENJE

*Kojim se potvrđuje da je*

**DAMJANOVIĆ Savo DUŠAN**

*Spec.sci.geodezije, rođen dana 31.01.1986.godine u Nikšić-Crna Gora ,  
dana 04.03.2014.godine.*

*položio stručni ispit i stekao ovlašćenje za*

**IZVOĐENJE GEODETSKIH RADOVA NA ODRŽAVANJU**

*u oblasti:*

**DRŽAVNI PREMJer KATASTAR NEPOKRETNOSTI i VODOVA**



Broj: 02-8299/2-13

Podgorica, 04.03.2014.godine







Метролошка лабораторија  
за еталонирање мерила  
угла и дужине

Основана 1985.

Телефон: (011)3370-293



ГРАЂЕВИНСКИ ФАКУЛТЕТ  
УНИВЕРЗИТЕТА У БЕОГРАДУ

Булевар краља Александра 73  
П. факс 895, 11001 Београд  
Телефон (011) 322-35-57  
Телефакс (011) 337-02-23

ГРАЂЕВИНСКИ ФАКУЛТЕТ  
УНИВЕРЗИТЕТ У БЕОГРАДУ

Бр. 63156/251-17

Датум: 07.11.2017.

БЕОГРАД

Булевар краља Александра 73

## УВЕРЕЊЕ О ЕТАЛОНИРАЊУ

Укупан број страна: 2

Назив мерила: Мерило за примену технологије Глобалног позиционог система

Власник/корисник мерила: "ETALON GEO OFFICE DOO", Друштво са ограниченом одговорношћу,  
Миљана Вукова 20, Подгорица, Црна Гора  
ЦРПС матични број: 50809327  
ПИБ: 03159949

Датум и место еталонирања: 07.11.2017. год, Београд

Произвођач и модел мерила: STONEX S9 III plus (Народна Република Кина)  
Серијски број: STNS94261011  
Идентификациони број:  
IGS ознака пријемника:

Произвођач и модел антене: STONEX S9 III plus Integrated GPS, GLONASS antenna  
Серијски број антене:  
IGS ознака антене:

Метролошке карактеристике:  
декларисане од произвођача:

граница грешке:	хоризонтална:	вертикална:
статика:	$\pm (2,5\text{mm}+0,3\text{ppm})$	$\pm (5,0\text{mm}+0,5\text{ppm})$
RTK:	$\pm (10\text{mm}+1,0\text{ppm})$	$\pm (20\text{mm}+1,0\text{ppm})$

Метролошка следљивост: Међународни еталон времена (BIPM).  
Међународни еталон фреквенције (BIPM).

в.д. ТЕХНИЧКИ РУКОВОДИЛАЦ ЛАБОРАТОРИЈЕ

*за Саша Прекуровић*

В. проф. др ОлеГ Одаловић, дипл. геод. инж.

УПРАВНИК ИНСТИТУТА  
ЗА ГЕОДЕЗИЈУ И ГЕОИНФОРМАТИКУ

*ОлеГ Одаловић*

В. проф. др ОлеГ Одаловић, дипл. геод. инж.

ДЕКАН ГРАЂЕВИНСКОГ ФАКУЛТЕТА

*Бранко Божић*  
Проф. др Бранко Божић, дипл. геод. инж.



Без одобрења лабораторије уверење о еталонирању сме се умножавати искључиво као целина.  
Уверење о еталонирању без печата и потписа није важеће.



Метролошка лабораторија  
за еталонирање мерила  
угла и дужине

Основана 1985.  
Телефон: (011)3370-293



ГРАЂЕВИНСКИ ФАКУЛТЕТ  
УНИВЕРЗИТЕТА У БЕОГРАДУ

Булевар краља Александра 73  
П. фах 895, 11001 Београд  
Телефон (011) 322-35-57  
Телефакс (011) 337-02-23

ГРАЂЕВИНСКИ ФАКУЛТЕТ  
УНИВЕРЗИТЕТ У БЕОГРАДУ

Бр. 63156/249-17

Датум: 07.11.2017.

БЕОГРАД

Булевар краља Александра 73

## УВЕРЕЊЕ О ЕТАЛОНИРАЊУ

Укупан број страна: 2

Назив мерила: Тотална станица

Власник/корисник мерила: Etalon Geo office D.O.O. Podgorica, Miljana Vukova 20, Podgorica

Датум и место еталонирања: 07.11.2017. год, Београд

Произвођач и тип мерила: TOPCON, Јапан, GPT-3105N

Серијски број/  
Идентификациони број: 8V2897

Метролошке карактеристике:

	углови:	дужине:
мерни опсег:	$\alpha = 0^\circ - 360^\circ$	1,3 - 3 000 m
граница грешке:	$\pm 5,0''$	$\pm (2+2*D, D \text{ u km}) \text{ mm}$

Метролошка следљивост: Резултат еталонирања је следив до националних еталона јединице дужине (Швајцарска, МЕТАС) и јединице времена (Србија, ДМДМ).

в.д. ТЕХНИЧКИ РУКОВОДИЛАЦ ЛАБОРАТОРИЈЕ

за Саша Јекулковић

В. проф. др Олег Одаловић, дипл. геод. инж.

УПРАВНИК ИНСТИТУТА  
ЗА ГЕОДЕЗИЈУ И ГЕОИНФОРМАТИКУ

Олег Одаловић

В. проф. др Олег Одаловић, дипл. геод. инж.



ДЕКАН ГРАЂЕВИНСКОГ ФАКУЛТЕТА

Бранко Божић

Проф. др Бранко Божић, дипл. геод. инж.

Без одобрења лабораторије уверење о еталонирању сме се умножавати искључиво као целина.  
Уверење о еталонирању без печата и потписа није важеће.





**CRNA GORA**  
**UPRAVA ZA NEKRETNINE**

Broj: 02- 1955  
Podgorica, 20.03.2019.god.

Ul. Bracana Bracanovića b.b.  
Matični broj (PIB): 11044816

**„ETALON GEO OFFICE” d.o.o.**

**Ul. Miljana Vukova br.20**  
**Podgorica**

**R A Č U N broj 30**

Poziv na Vaš broj \_\_\_\_\_

Za korišćenje podataka mreže permanentnih stanica MONTEPOS:

- period od jedne godine: od 07.03.2019. do 07.03.2020. godine
- tip servisa: RTK

**UKUPNO UPLAĆENO:** ..... **1.000,00€**  
(slovima: jednahiljadaeura)

Navedeni iznos je uplaćen na žiro račun Državnog trezora broj 832-1081-58 (prihod od djelatnosti Uprave za nekretnine).

Fakturisala

Milena R. Jovanović

