



Crna Gora  
Ministarstvo prostornog planiranja,  
urbanizma i državne imovine

Adresa: IV Proleterske brigade broj  
19  
81000 Podgorica, Crna Gora  
Tel: +382 20 446 200  
Tel: +382 20 446 339

Broj: 06-333/24-5808/9

02.09.2024.godine

**GARDAŠEVIĆ DRAGO**

**NIKŠIĆ**  
ul. Vuka Mićunovića 17

Dostavljaju se Urbanističko-tehnički uslovi broj 06 – 333/24-5808/9 od 02.09.2024.godine, za građenje objekata namjene industrija i proizvodnja na lokaciji koju čine katastarske parcele br.382/1, 382/2, 382/3, 382/4, 383 i 384/1 KO Lastva, u zahvatu Prostorno urbanističkog plana Opštine Kotor (Službeni list Crne Gore“, br. 95/20), Opština Kotor.



**MINISTAR**  
**Slaven Radunović**

Dostavljeno:

- Podnosiocu zahtjeva,
- OU spise predmeta
- Direkciji za inspekcijski nadzor
- a/a

Saglasna:

Marina Izgarević Pavićević, državna sekretarka


Odobrio:

Boško Todorović, v.d. generalnog direktora  
Direktorata za građevinarstvo

Obradila:

Milica Čurić, načelnica Direkcije za izdavanje  
urbanističko-tehničkih uslova

# URBANISTIČKO – TEHNIČKI USLOVI

1.	<b>Broj: 06-333/24-5808/9</b> <b>Podgorica, 02.09.2024.godine</b>		Crna Gora Ministarstvo prostornog planiranja, urbanizma i državne imovine
2.	Ministarstvo prostornog planiranja, urbanizma i državne imovine, na osnovu člana 74. Zakona o planiranju prostora i izgradnj i objekata („Službeni list Crne Gore“, br. 64/17, 44/18, 63/18, 11/19, 82/20, 86/22 i 04/23) i podnijetog zahtjeva Gardašević Draga iz Nikšića, izdaje:		
3.	<b>URBANISTIČKO-TEHNIČKE USLOVE</b> <b>za izradu tehničke dokumentacije</b>		
4.	za građenje objekata namjene industrija i proizvodnja na lokaciji koju čine katastarske parcele br.382/1, 382/2, 382/3, 382/4, 383 i 384/1 KO Lastva, u zahvatu Prostorno urbanističkog plana Opštine Kotor (Službeni list Crne Gore“, br. 95/20), Opština Kotor.		
5.	<b>PODNOŠILAC ZAHTJEVA:</b>	<b>Gardašević Drago iz Nikšića</b>	
6.	<b>POSTOJEĆE STANJE</b>		
	<b>Plan</b> Prema grafičkom prilogu 06a - Postojeće namjene površina, predmetna lokacija je označena kao poljoprivredne obradive površine i neizgrađena je.		
	<b>Elektronska evidencija Uprave za nekretnine</b> Prema listu nepokretnosti 184 – prepis, KO Lastva :katastarska parcela broj 382/1 je njiva II klase, površine 1647 m2, i na njoj nema objekata. Prema listu nepokretnosti 851 – prepis, KO Lastva : <ul style="list-style-type: none"><li>- katastarska parcela broj 382/2 je njiva II klase, površine 87 m2;</li><li>- katastarska parcela broj 382/3 je njiva II klase, površine 762 m2;</li><li>- katastarska parcela broj 382/4 je njiva II klase, površine 1074 m2, i na njima nema objekata.</li></ul> Prema listu nepokretnosti 179 – prepis, KO Lastva : <ul style="list-style-type: none"><li>- katastarska parcela broj 383 je njiva II klase, površine 1625 m2;</li><li>- katastarska parcela broj 384/1 je livada II klase, površine 895 m2 i na njima nema objekata.</li></ul>		

7.	<b>PLANIRANO STANJE</b>
7.1.	<b>Namjena parcele odnosno lokacije</b>
	<p>Prema karti Podjela Opštine na prostorno-funkcionalna područja katastarske parcele br. 382/1, 382/2, 382/3, 382/4, 383 i 384/1 KO Lastva nalaze se u <b>Južnom reonu, u zahvatu Planske cjeline (Zona 4), a u okviru Planske Jedinice Lastva.</b></p> <p>U Osnovnim opredjeljenjima i planiranim rješenjima po planskim cjelinama i reonima u planu je navedeno sljedeće:</p> <p><b>Planska cjelina – Zona 4</b></p> <ul style="list-style-type: none"> <li>- Trgovine i usluga, centar razvoja privrede;</li> <li>- Razvoj poslovnih zona i slobodnih zona;</li> <li>- Žičara povezuje Prijestonicu Crne Gore sa predmetnom zonom;</li> <li>- Industrija i rudarstvo, eksploataciona polja mineralnih sirovina;</li> <li>- Etno i gastroturizam, poljoprivreda kao pokretač razvoja i revitalizacije ruralnih zona;</li> <li>- Sport i rekreacija;</li> <li>- Razvoj zdravstva;</li> <li>- Razvoj društvenih djelatnosti;</li> <li>- Razvoj novih urbanih naselja;</li> </ul> <p><b>Prema Smjernicama za sprovođenje planskog dokumenta za prostor Južnog reona primjenjuju se planske postavke PUP-a.</b></p> <p>Prema grafičkom prilogu broj 07a „Plan namjene površina“ iz PUP-a Opštine Kotor, predmetne katastarske parcele nalaze se u zoni <b>industrija i proizvodnja</b> u odmaku od 1000+m, van cezure.</p> <p>U tekstualnom dijelu plana navedeno je sljedeće:</p> <p><b>Površine za industriju i proizvodnju</b></p> <p>Površine za industriju i proizvodnju su površine koje su planskim dokumentom namijenjene razvoju privrede, koja nije dozvoljena u drugim područjima. Na ovim površinama mogu se planirati:</p> <ol style="list-style-type: none"> <li>1) privredni objekti, proizvodno zanatstvo, skladišta, stovarišta, robno-distributivni centri;</li> <li>2) servisne zone;</li> <li>3) slobodne zone, bescarinske zone i skladišta;</li> <li>4) objekti i mreže infrastrukture;</li> <li>5) komunalno - servisni objekti javnih preduzeća i privrednih društava;</li> <li>6) stanice za snabdijevanje motornih vozila gorivom (pumpne stanice)</li> <li>7) objekti i sadržaji poslovnih, komercijalnih i uslužnih djelatnosti;</li> <li>8) smještajni i zdravstveni objekti, dječiji vrtići i rekreativne površine za njihove potrebe;</li> <li>9) parkinzi i garaže za smještaj vozila korisnika (zaposlenih i posjetilaca).</li> </ol> <p>Ovim planom industrija i proizvodnja planirana je van naselja i može se planirati na prostorima manje prirodne i ambijentalne vrijednosti, odnosno u skladu sa smjernicama ovog Plana, na način da površine lokacije moraju da budu uređeni ili prirodno ozelenjeni; Predložene lokacije za industriju i proizvodnju su u KO Kavač-KO Dub i <b>KO Lastva-KO Glavati.</b></p>

	<p>Za zone, odnosno lokacije koje su prethodnom planskom dokumentacijom u GUR-u Kotora bile predviđene kao industrija i proizvodnja, kao i lokacije koje su bile kroz određeni vremenski period realizovane sa ovom namjenom, ovim planom predviđena je prenamjena u skladu sa GUR-om Kotora.</p>
7.2.	<p><b>Pravila parcelacije</b></p>
	<p>Lokacija koju čine katastarske parcele br. 382/1, 382/2, 382/3, 382/4, 383 i 384/1 KO Lastva ima površinu od 3694 m<sup>2</sup>, nalazi se u zahvatu Prostorno urbanističkog plana Opštine Kotor.</p> <p><b>Uslovi parcelacije i regulacije</b></p> <p>U skladu sa Prostorno urbanističkim planom Opštine Kotor (PUP Kotor), određene su namjene i uslovi sa iskazanim pravilima i urbanističkim parametrima za izgradnju objekata.</p> <p>Lokacija predstavlja jedinicu građevinskog zemljišta (dio ili djelovi parcela (katastarska ili urbanistička), blok, zona).</p> <p>Lokacija za gradnju može biti:</p> <ul style="list-style-type: none"> <li>- dio ili djelovi jedne ili više katastarskih parcela, jedna ili više katastarskih parcela, dio ili djelovi jedne ili više urbanističkih parcela, jedna ili više urbanističkih parcela, odnosno sve moguće varijante kombinovanja navedenih katastarskih i/ili urbanističkih parcela.</li> </ul> <p>Uslovi parcelacije i preparcelacije odnose se na formiranje parcele, a koja su zastupljena kroz dva osnovna principa definisanja urbanističkih parcela i to:</p> <ol style="list-style-type: none"> <li>1. kada urbanistička parcela nastaje od postojeće katastarske parcele i</li> <li>2. kada urbanistička parcela nastaje od više cijelih i/ili djelova katastarskih parcela.</li> </ol> <p><b>Oblik i veličina parcele</b></p> <p>Urbanistička parcela mora imati površinu i oblik koji omogućava izgradnju i korišćenje parcele i objekta saglasno planskom dokumentu, standardima i normativima.</p> <p>Ovim planom predviđa se minimalna veličina parcele za gradnju u naseljima od 350m<sup>2</sup>, a za dvojne objekte 600m<sup>2</sup>. Van naselja minimalna veličina parcele za gradnju je 600m<sup>2</sup>.</p> <p>Ako se zbog svoje površine, oblika, položaja, neodgovarajućeg pristupa na javnu površinu i/ili drugih razloga ne može racionalno urediti i koristiti prostor (ispunjenost preduslova), odnosno za potrebe formiranja površina javne namjene, vrši se spajanje i preoblikovanje katastarskih parcela u adekvatne jedinice građevinskog zemljišta.</p> <p><b>Pravila parcelacije i regulacije</b></p> <p>Pravila parcelacije su elementi definisani PUP-om Kotor za određivanje veličine, oblika i površine parcele na kojoj je moguće graditi objekat;</p> <p>Osnovne elemente parcelacije čine elementi urbanističke regulacije.</p> <p>Elementi urbanističke regulacije, koji se utvrđuju u skladu za karakterom parcele su:</p> <ol style="list-style-type: none"> <li>1) oblik i veličina parcele;</li> <li>2) namjena parcele;</li> <li>3) regulaciona linija;</li> <li>4) građevinska linija;</li> </ol>

- 5) vertikalni gabarit;
- 6) horizontalni gabariti;
- 7) uslovi za arhitektonsko oblikovanje i izgradnju objekata;
- 8) uslovi za energetska efikasnost objekata;
- 9) uslovi za priključak na komunalnu i saobraćajnu infrastrukturu.

Članom 13 Pravilnika o načinu izrade, razmjeri i bližoj sadržini tehničke dokumentacije („Službeni list Crne Gore”, br.44/18, 43/19), propisano je da tehnička dokumentacija sadrži elaborat parcelacije po planskom dokumentu.

Radi usklađivanja katastarskih parcela sa preduslovima i pravilima parcelacije definisanih PUP-om Kotora, izrađuje se elaborat parcelacije. Nakon definisanja i određivanja konačne lokacije /izdavanje UTU-a/ pristupa se izradi Elaborata parcelacije. Elaboratom parcelacije utvrđuje se lokacija - jedinica građevinskog zemljišta.

**Predmetna lokacija za gradnju sastoji se od katastarskih parcela br. 382/1, 382/2, 382/3, 382/4, 383 i 384/1 KO Lastva, čija ukupna površina iznosi 3694 m<sup>2</sup>.**

Lokacija se nalazi u odmaku 1000+m, van cezure, namjene industrija i proizvodnja. Urbanistički indeksi za industriju i proizvodnju su:

Indeks zauzetosti **0,5** P= 1.847 m<sup>2</sup>

Indeks izgrađenosti **1,2** P= 4.432,8 m<sup>2</sup>

- maksimalna spratnost (visina) **12m**.

7.3.

### **Građevinska i regulaciona linija, odnos prema susjednim parcelama**

#### **Regulaciona linija**

Regulaciona linija je linija koja dijeli javnu površinu od površina namijenjenih za druge namjene; Rastojanje između dvije regulacione linije definiše profil saobraćajno infrastrukturnog koridora i/ili trase.

#### **Građevinska linija**

Građevinska linija je linija na (GL 1), iznad (GL 2) i ispod površine zemlje i vode (GL 0), koja predstavlja granicu do koje je moguće graditi objekat/te, čineći na taj način zonu gradnje.

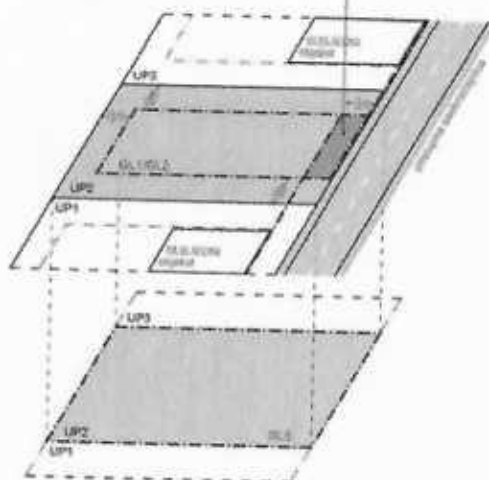
Odnosno, građevinska linija je linija na kojoj se može ili do koje se može graditi jedan ili više objekata.

Građevinska linija koja je orijentisana prema javnoj površini mora biti prikazana grafički sa numeričkim podacima i opisana u Elaboratu parcelacije.

PUP Kotora utvrđuje zadnju i bočne građevinske linije na 3m od ivice jedinice građevinskog zemljišta – lokacije.

Do ivice parcela može se graditi samo uz saglasnost susjeda. Prednja građevinska linija se utvrđuje u skladu sa susjednim postojećim objektima ukoliko ih ima. Ukoliko nema postojećih susjednih objekata prednja građevinska linija je 3m udaljena od linije jedinice građevinskog zemljišta.

PREDNJA građevinska linija je definirana u odnosu na POSTOJEĆE susjedne objekte



Podzemna građevinska linija (GI 0) predstavlja liniju do koje je moguće graditi podzemne djelove objekta (podzemne etaže). Iste mogu zauzimati veću površinu od gabarita objekta u nivou prizemlja, odnosno podzemna građevinska linija ka javnoj površini može se naći na regulacionoj liniji (ili u izuzetnim slučajevima prolaziti ispod infrastrukturnih objekata koje čine javne površine (ulice, trgovi, parkovske površine....), spajajući lokacije u jednu jedinicu građevinskog zemljišta. Na ostalom dijelu (bočne i zadnje građ. linije) mogu se postavljati do ivice vlasničke parcele ali ne smiju narušiti stabilnost susjednih objekata.

Površina obuhvaćena erkerima, lođama i balkonima dio je bruto razvijene građevinske površine definisane planskim parametrima za tretiranu parcelu. Erkeri, terase, balkoni i drugi istureni dijelovi objekata ne mogu prelaziti građevinsku liniju, kao ni minimalna definisana odstojanja od bočnih i zadnjih ivica parcele.

Pri izračunavanju urbanističkih parametara, na urbanističkim parcelama, etaže koje služe za obezbjeđivanje potrebnog broja parking mjesta (garažiranje), tehničke prostorije, servisne prostorije, prostori komunalno infrastrukturnog opremanja, promenade, arkade, pasarele i pasaži, pjacete koji omogućavaju komunikaciju unutar kompleksa ne ulaze u ukupni BRGP kompleksa.

Najmanja udaljenost u slučajevima interpolacije na potezima povijesnog urbaniteta, isključivo na područjima povijesnih sredina Kotora i Perasta, u već izgrađenim dijelovima i prilikom interpolacija u postojećoj strukturi, gdje se objekti mogu prisloniti uz regulacijski pravac, pa istaknuti dijelovi objekta ne smiju ulaziti u gabarit kolovoza, te ako se i planiraju trebaju biti na visini od najmanje 4,5 m iznad kote javne saobraćajnice (javnog prostora).

### **Vertikalni gabarit**

Vertikalni gabarit se definiše i za nadzemne i za podzemne etaže objekta. Nadzemne etaže mogu biti prizemlje, spratovi i potkrovlje, a podzemne mogu biti podrum.

Podrum (Po) je u potpunosti ukopani dio objekta čiji se prostor nalazi ispod poda prizemlja, odnosno suterena. Objekat može imati više podrumskih etaža. Ukoliko je namjena podruma garažiranje, tehničke prostorije, servisne prostorije i pomoćne prostorije - ostave, njegova površina ne ulazi u obračun BRGP-a.

Prizemlje (P) je prva etaža sa visinom poda jednakom ili višom od okolnog uređenog terena, tj. prva etaža iznad suterena ili podruma. Ukoliko se u prizemlju objekta ili u njegovom dijelu planira garaža i tehničke prostorije one ne ulaze u obračun BRGP-a.

Sprat je (1 do N) svaka etaža između prizemlja i potkrovlja/ krova.

Potkrovlje (Pk) može biti završna etaža. Najniža svijetla visina potkrovlja ne može biti veća od 1.40 m na mjestu gdje se građevinska linija potkrovlja i sprata poklapaju.

Završna etaža može biti i Povučena etaža (Ps), maksimalna 80% površine etaže ispod. U tabelama Urbanistički pokazatelji gdje je naznačena spratnost sa Pk, znači da se može koristiti i Ps.

### **Vertikalni gabarit objekta planskim dokumentom se određuje kroz dva parametra**

Prvi parametar definiše spratnost objekta - kao zbir nadzemnih etaža

Drugi parametar predstavlja maksimalno dozvoljenu visinu objekta.

Za spratnost P+1+Pk, maksimalna visina novih objekata je dvije etaže + potkrovlje ili povučena etaža bez obzira da li su to npr. suteran + 1 etaže ili prizemlje +1 etaže.

Za spratnost P+1+PK maksimalna visina do vijenca iznosi 10,0 metara a do sljemena objekta sa kosim krovom 12,00 metara, dok je kod objekata sa ravnim krovom maksimalna visina 11,50 metara do krajnje gornje kote atike ravnog krova.

Za spratnost P+2+Pk, maksimalna visina novih objekata je tri etaže + potkrovlje ili povučena etaža bez obzira da li su to npr. suteran + 2 etaže ili prizemlje +2 etaže.

Za spratnost P+2+PK maksimalna visina do vijenca iznosi 13,5 metara a do sljemena objekta sa kosim krovom 15,50 metara, dok je kod objekata sa ravnim krovom maksimalna visina 15,00 metara do krajnje gornje kote atike ravnog krova.

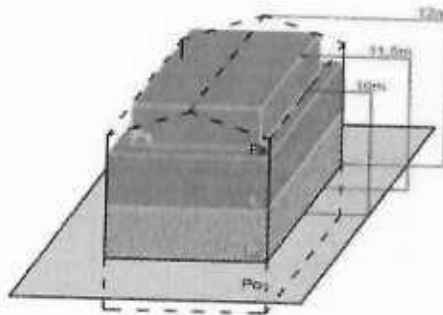
Za spratnost P+2 sa kosim krovom maksimalna visina objekta je 13,5 metara, a visina do vijenca 15,50 metara.

Mjerenje se vrši od najniže kote okolnog uređenog i nivelisanog terena ili trotoara uz objekat do maksimalne kote objekta prema gore navedenom.

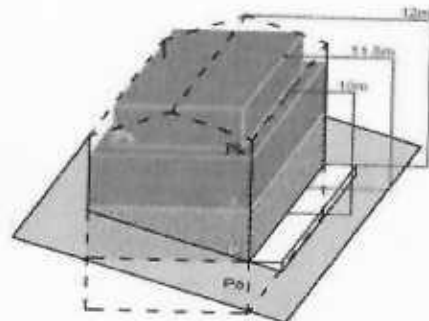
Iznad kote sljemena ili vijenca dozvoljeno je projektovanje liftovskih kućica i ventilacionih blokova koji nijesu vidni sa trotoara.

P+1+Pk

Objekat na ravnom terenu  
Ps - max. 80% etaže ispod

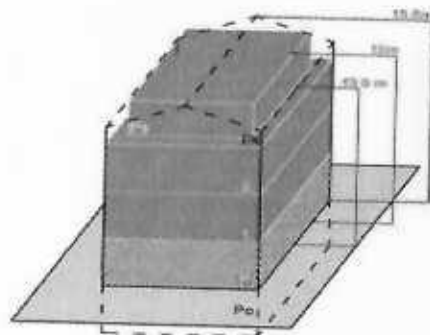


Objekat na terenu nagiba do 35°  
Ps - max. 80% etaže ispod

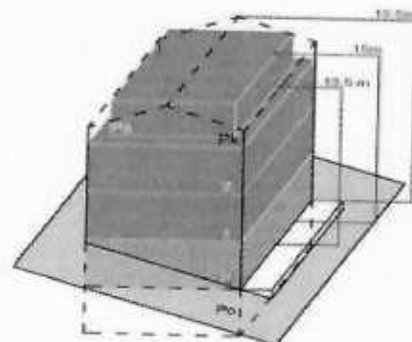


P+2+Pk

Objekat na ravnom terenu  
Ps - max. 80% etaže ispod



Objekat na terenu nagiba do 35°  
Ps - max. 80% etaže ispod



### Visina etaže

Najveća visina etaže za obračun visine građevine, mjerena između gornjih kota međуетažnih konstrukcija iznosi:

- za stambene podzemne etaže - garaže i tehničke prostorije do 3.0 m;
- za hotelske podzemne etaže - garaže i tehničke prostorije do 3.5 m;
- za stambene i hotelske smještajne etaže do 3.5 m;
- za poslovne i hotelske javne etaže do 4.5 m;
- za osiguranje prolaza za pristup interventnih i dostavnih vozila, visina prizemne etaže na mjestu prolaza iznosi 4.5 m.

Spratne visine mogu biti veće od navedenih visina u skladu sa specijalnom namjenom objekta ili primjena posebnih propisa, s tim što visina objekta ne može biti veća od najveće dozvoljene visine propisane u metrima i definisane ovim planom i urbanističko - tehničkim uslovima.

Uz definisanu etažnost do ukupne visine objekata, no ne i preko njegove maksimalne visine u metrima, moguća je organizacija prostora u polуетažama, gdje se iste na visinama s međusobnom visinskom razlikom gotovih podova manjom od 3,0 metara ne smatraju pojedinačnim etažama.



### **Horizontalni gabariti**

Kota najnižeg zaravnatog terena uz objekat može biti formirana na visini najviše 1,0 m iznad kote prirodnog terena, a svi podzidi koji se formiraju uz objekat trebaju biti rješeni tako da se prilikom uređenja građevinske parcele, kada se radi o pridržavanju padina ili savladavanju visinskih razlika terena grade kao kameni zid ili se oblažu kamenom.

Visina zida može biti do 1,0 m. Iznimno, ako to zahtijevaju terenski uslovi, a nema opasnosti od narušavanja prirodnog izgleda ambijenta može se podzid izvesti kaskadno s horizontalnim pomakom od najmanje 2,0 m i visinom pojedine kaskade do 2,0 m. Prostori između kaskada se ozelenjavaju visokim zelenilom u minimalno 80% površine izmaknute kaskade.

### **Opšti uslovi za izgradnju novih objekata**

- da bi se omogućila izgradnja novih objekata i uređenje terena, prije realizacije definisane ovom Studijom lokacije, potrebno je izvršiti raščišćavanje i nivelaciju terena i komunalno opremanje zemljišta, u skladu sa datim uslovima;
- prilikom izgradnje novih objekata u cilju obezbjeđenja stabilnosti terena, potrebno je izvršiti odgovarajuće saniranje terena, ako se za to pojavi potreba;
- izgradnji objekata mora da prethodi detaljno geomehaničko ispitivanje terena, a tehničku dokumentaciju raditi isključivo na osnovu detaljnih geodetskih snimaka terena, geoloških i hidrogeoloških podataka, kao i rezultata o geomehaničkim ispitivanjima tla;
- konstrukciju novih objekata oblikovati na savremen način sa krutim tavanicama, bez miješanja sistema nošenja po spratovima, sa jednostavnim osnovama i sa jasnom seizmičkom koncepcijom;
- izbor fundiranja novih objekata prilagoditi zahtjevima sigurnosti, ekonomičnosti i funkcionalnosti objekata. Posebnu pažnju obratiti na propisivanje mjera antikorozivne zaštite konstrukcije, bilo da je riječ o agresivnom djelovanju atmosfere ili podzemne vode;
- prilikom dalje projektantske razrade, posebnu pažnju obratiti na arhitektonsko oblikovanje, s obzirom da treba da predstavlja jedinstven i prepoznatljiv prostor, prožet različitim namjenama i funkcijama;
- likovno i oblikovno rješenje građevinskih struktura mora svojim izrazom da doprinosi opštoj slici i doživljaju ekskluzivnog primorskog mjesta, svojom reprezentativnošću i kvalitetom obrade i izrade;
- uzimajući u obzir specifičnost područja u pogledu obilnih padavina (kiše) koja u urbanim jezgrima, zbog prisutnog aerozagađenja može imati negativne uticaje, a isto tako i velikih vrućina za vrijeme ljeta, treba koristiti postojeće materijale;
- nije dozvoljeno ograđivanje parcela, već se intimnost postiže dispozicijom objekata u okviru parcele kojom se stvara unutrašnji zajednički prostor, ili zelenilom;
- građevinsko konstruktivne sisteme neophodno je prilagoditi na način da se mogu projektovati i izvesti intezivni zeleni krovovi koji podrazumijevaju sadnju drveća i veću pokrivenost krova zelenim površinama, a kroz izradu i reviziju projektne dokumentacije provjeriti usklađenost sa navedeni uslovima u planu, kako u pogledu stepena ozelenjenosti unutar parcele, tako i dubine supstrata i korišćenih vrsta za ozelenjavanje;

	<p>Prilikom izrade tehničke dokumentacije poštovati:</p> <ul style="list-style-type: none"> <li>•Pravilnik o načinu izrade i sadržini tehničke dokumentacije za građenje objekta („Službeni list Crne Gore”, br. 44/18, 43/19).</li> <li>•Pravilnik o načinu obračuna površine i zapremine zgrade („Službeni list Crne Gore”, br. 60/18).</li> <li>• Pravilnik o bližem sadržaju i formi planskog dokumenta, kriterijumima namjene površina, elementima urbanističke regulacije i jedinstvenim grafičkim simbolima ("Službeni list CG", br.24/10 i 33/14) i Crnogorskim standardom MEST EN 15221-6:Upravljanje kapacitetima - Dio 6.</li> </ul> <p>Procedure izrade tehničko-investicione dokumentacije, kao i samo građenje, mora se sprovoditi u svemu prema važećoj zakonskoj regulativi.</p> <p>Objekat projektovati u duhu sa tehničkim propisima, normativima i standardima za projektovanje ove vrste objekata.</p>
8.	<p><b>PREPORUKE ZA SMANJENJE UTICAJA I ZAŠTITU OD ZEMLJOTRESA, KAO I DRUGE USLOVE ZA ZAŠTITU OD ELEMENTARNIH NEPOGODA I TEHNIČKO-TEHNOLOŠKIH I DRUGIH NESREĆA</b></p>
	<p><b>Seizmičke i seizmotektonske karakteristike</b></p> <p>Na osnovu broja i intenziteta zemljotresa u široj zoni Opštine Kotor kao i ukupne seizmičnosti šireg regiona, može se zaključiti da se obuhvat PUP-a Kotora nalazi u zoni vrlo intenzivne seizmičke aktivnosti, koja je dominantno vezana za bliska žarišta sa visokim seizmogenim potencijalom, kao što su zone Herceg-Novog, Budva-Brajići, Bar i Ulcinj. Takođe napomijemo da se veliki zemljotres dogodio 1979.god. sa magnitudom 7.0 jedinica Rihterove skale koji je izazvao katastrofalna razaranja sa intenzitetom od IX stepeni Merkalijeve skale na cijelom Crnogorskom primorju, na dužini od preko 100 km. Evidentan je negativan uticaj ovog zemljotresa na razvoj opštine do današnjeg dana.</p> <p>Na osnovu sadržaja Karte seizmičke reonizacije Crne Gore, prostor koji obuhvata PUP Kotor-a je lociran u zoni IX stepena MCS skale<sup>1</sup>. Na osnovu sadržaja "Privremene seizmološke karte za Crnu Goru" taj prostor je takođe pozicioniran u zoni IX stepena seizmičkog intenziteta. Ova karta je osnovna prateća podloga važećim Tehničkim normativima za izgradnju objekata u seizmičkim područjima na teritoriji Crne Gore i izražava očekivani maksimalni intenzitet zemljotresa u povratnom periodu vremena od 500 godina, sa vjerovatnoćom neprevazilaženja događaja u okviru 50 godina eksploatacije od 63.2 %, što je približno ekvivalentno povratnom periodu vremena od 475 godina za slučaj 10 % vjerovatnoće prevazilaženja događaja u okviru 50 godina eksploatacije objekata).</p> <p>Proračune raditi na IX stepen seizmičkog inteziteta po MCS skali. Objekat mora biti izgrađen prema važećim propisima za građenje u seizmičkim područjima. Za potrebe proračuna koristiti podatke Zavoda za hidrometeorologiju o klimatskim i hidrometeorološkim karakteristikama u zoni predmetne lokacije.</p> <p>Mjere zaštite od seizmičkih razaranja obuhvataju planiranje, projektovanje i izvođenje objekata i građevinskih radova u skladu sa standardima MEST EN 1998-1 i nacionalnim standardom MEST EN 1998-1/NA.</p> <p>Tehničkom dokumentacijom predvidjeti <b>mjere zaštite od požara</b> shodno propisima za ovu vrstu objekata. U cilju zaštite od elementarnih nepogoda postupiti u skladu</p>

sa Zakonom o zaštiti i spašavanju («Službeni list CG», br.13/07, 05/08, 86/09 i 32/11 i 54/16) i Pravilnikom o mjerama zaštite od elementarnih nepogoda («Službeni list RCG», br.06/93) i Zakonu o zapaljivim tečnostima i gasovima («Službeni list CG», br.26/10, 31/10, 40/11 i 48/15).

U cilju obezbjeđenja zaštite od požara primjeniti mjere propisane sljedećim zakonima i propisima:

- Zakon o zaštiti i spašavanju („Službeni list CG“, br.13/07, 05/08, 86/09 i 32/11) Pravilnici:
  - Pravilnik o tehničkim normativima za hidrantsku mrežu za gašenje požara („Službeni list SFRJ br.30/91)
  - Pravilnik o tehničkim normativima za pristupne puteve, okretnice i uređene platoe za vatrogasna vozila u blizini objekata povećanog rizika od požara („Službeni list SFRJ“, br.8/95)
  - Pravilnik o tehničkim normativima za zaštitu visokih objekata od požara („Službeni list SFRJ“, br.7/84)
  - Pravilnik o tehničkim normativima za zaštitu skladišta od požara i eksplozija („Službeni list SFRJ“, br.24/87)
  - Pravilnik o izgradnji postrojenja za zapaljive tečnosti i o uskladištenju i pretakanju zapaljivih tečnosti („Službeni list SFRJ“, br.20/71, 23/71)
  - Pravilnik o izgradnji stanica za snabdijevanje gorivom motornih vozila i o uskladištenju i pretakanju goriva („Službeni list SFRJ“, br.27/71)
  - Pravilnik o izgradnji postrojenja za tečni naftni gas i o uskladištenju i pretakanju tečnog naftnog gasa („Službeni list SFRJ“, br.24/71, 26/71)

Shodno članu 9 Zakona o zaštiti i zdravlju na radu („Službeni list CG“, br.34/14 i 44/18), pri izradi tehničke dokumentacije projektant koji u skladu sa propisima o uređenju prostora i izgradnji objekata izrađuje tehničku dokumentaciju za izgradnju, rekonstrukciju ili adaptaciju objekta, namijenjene za radne i pomoćne prostorije i objekte gdje se tehnološki proces obavlja na otvorenom prostoru, dužan je da predvidjeti propisane mjere zaštite na radu u skladu sa tehnološkim projektnim zadatkom.

Pri izgradnji, rekonstrukciji ili rušenju objekta potrebno je izraditi Elaborat o uređenju gradilišta u skladu sa aktom nadležnog ministarstva shodno članu 10 Zakona o zaštiti i zdravlju na radu.

#### **Mjere zaštite na radu**

Shodno članu 7 zakona o zaštiti na radu („Službeni list RCG“, br. 79/04, 26/10, 73/10, 40/11), pri izradi tehničke dokumentacije predvidjeti propisane mjere zaštite na radu u skladu sa tehnološkim projektnim zadatkom.

#### **Klima i reljef**

Područje Boke Kotorske se odlikuje mediteranskom klimom, koju karakterišu blage zime i topla ljeta. To je umjereno topla kišna klima sa vrelim ljetima i izraženim ljetnjim sušnim periodom. Prosječna temperatura vazduha najhladnijeg mjeseca u Kotoru je veća od -3°C, a manja od 18°C.. Prosječna temperatura najtoplijeg mjeseca je veća od 22°C. Srednja godišnja temperatura vazduha je u arealu od oko 14°C, minimalna ≈5,7°C, maksimalna 27,3°C, a srednja statistička 15,6°C.

Prosječan broj tropskih dana sa temperaturom  $T_{\max} \geq 30 \text{ }^\circ\text{C}$  je 16 u avgustu, a 42 u toku godine. Prosječan broj dana sa mrazom sa temperaturom  $T_{\min} < 8/10$  je u decembru 12, a najmanji u julu 1. U julu je najveći broj vedrih dana (srednja dnevna oblačnost  $t > 8/10$ ) je u decembru 12, a najmanji u julu 1. U julu je najveći broj vedrih dana (srednja dnevna oblačnost  $< 2/10$ ) 18, a najmanji u februaru i decembru 1. Prema srednjoj godišnjoj oblačnosti Kotor pripada arealu od 55%. Prema srednjoj maksimalnoj visini sniježnog pokrivača okolina Kotora je od 0 u niziji pa do 120 dana na visokim planinama. Snijeg i sniježni pokrivač na području Kotora je rijetka pojava. Prema srednjoj godišnjoj dužini sijanja sunca Kotor pripada arealu od 1800 h/godišnje. Iako je obdanica najduža u junu mjesecu (prosječna dužina dana je 15,2 sati) ukupan broj sati sijanja sunca je najveći u julu, prosječno 292h, odnosno prosječno 10,9h/dnevno. Izraženo u relativnim vrijednostima u julu 73% dužine dana je sunčano. Najmanja dužina trajanja osunčavanja je u decembru od prosječno 35% dužine dana, odnosno prosječno 3,2 h/dnevno. Srednja relativna vlažnost vazduha u okolini Kotora je 80%.

Brzine vjetra u Bokokotorskom zalivu su najzastupljenije od 1 do 3 m/s, a uzultantni vjetar je sjeveroistočni. U zavisnosti od distribucije vazdušnog pritiska, koji je niži u toku ljetnjeg perioda, a znatno viši u zimskom periodu, na ovom području se javlja nekoliko vrsta vjetrova. Bura je hladan i suv sjeverni vjetar koji duva u zimskom periodu iz pravca sjeveroistoka. Jugo – je vlažan vjetar, duva u toku hladnijeg dijela godine iz pravca jugoistoka. Od svih ostalih vjetrova, može se izdvojiti sjeverozapadni vjetar. U toplijem dijelu godine javlja se, za ovo područje veoma karakterističan vjetar – maestral koji duva na kopno iz pravca zapad – jugozapad.

## 9. USLOVI I MJERE ZAŠTITE ŽIVOTNE SREDINE

### Zaštita vazduha

Analizom postojećeg stanja segmenata životne sredine ustanovljeno je da lokalno zagađenje u najvećoj mjeri potiče od saobraćaja. On je najdinamičniji u ljetnjoj sezoni i nepovoljni efekti se mogu osjetiti na malom prostoru uz frekventne saobraćajnice i u gradskim jezgrima. Ipak je prisustvo zagađivača ispod zakonom propisanih normi, odnosno vazduh u Kotoru je dobrog kvaliteta, sa izuzetkom kotorske Rive i to samo u špicu turističke sezone. Kako bi se kontinuirano pratila slika stanja i kvaliteta vazduha na području opštine potrebno je uspostaviti sistem mjernih stanica za praćenje kvaliteta vazduha, kao i bazu podataka o praćenju kvaliteta i to kao dio integrisanog sistema praćenja stanja i kvaliteta svih segmenata životne sredine.

### Zaštita i unapređenje zemljišta

Na području opštine Kotor, Ministarstvo za zaštitu životne sredine je sprovelo program ispitivanja štetnih materija na lokacijama koje su najviše izložene zagađivanju. Analizirano je zemljište na 10 lokacija, čiji rezultati pokazuju da je zagađenost zemljišta u granicama dozvoljenog, izuzev prostora pored manjih komunalnih deponija i u blizini najprometnijih saobraćajnica.

- Planom su predviđena rješenja kojim je sprečeno zauzimanje plodnih zemljišta za širenje gradskih naselja, izgradnju stambenih i turističkih kompleksa;
- Planom su predviđena rješenja kojim je se ograničava zauzimanje i uništavanje plodnih zemljišta majdanima kamena i sl.;
- Predviđene su mjere za sprečavanje vodne erozije zemljišta na velikim prostorima, a naročito na području gdje je visok nivo padavina, veliki nagibi i erodibilna podloga.

### **Zaštita voda**

U većem dijelu godine (8-9 mjeseci) lokalna izvorišta na području Opštine su dovoljne izdašnosti i dobrog kvaliteta vode za piće. Međutim, stanje infrastrukturnih objekata i uređaja za vodosnabdijevanje, koji su najvećim dijelom izgrađeni prije 30-40 godina, je, uglavnom, nezadovoljavajuće, što prouzrokuje gubitak velikih količina vode u sistemima.

Pored toga, u Kotoru, već nekoliko decenija, postoji prirodni fenomen, povlačenja izvorišta Škurda, što prouzrokuje ulivanje morske vode u sistem za vodosnabdijevanje.

Ova pojava je u zimskom periodu kratkotrajna, ali je posebno izražena u ljetnjem periodu, naročito kod dužih sušnih perioda, kada prouzrokuje velike probleme stanovništvu i ukupnoj komunalnoj infrastrukturi. Priključivanjem kotorskog vodovodnog sistema na izgrađeni sistem Regionalnog vodovoda za crnogorsko primorje, avgusta 2010. godine, stvoreni su uslovi za obezbjeđenje nedostajućih količina vode dobrog kvaliteta, u kritičnom ljetnjem periodu.

U cilju osiguranja kvalitetne i sanitarno ispravne vode za piće, na svim lokalnim izvorištima ugrađena je adekvatna oprema za kontrolisano hlorisanje, a formirane su i sanitarne zone, što će uz planiranu obnovu i sanaciju sistema vodosnabdijevanja, omogućiti lokalnom stanovništvu, posjetiocima i turistima redovno snabdjevanje vodom dobrog kvaliteta.

### **Zaštita od buke**

Ispitivanja zagađenja bukom u Crnoj Gori vrše se u kontinuitetu od 2004. godine, ali u Informaciji o stanju životne sredine nema podataka o zagađenju bukom na konkretnim lokacijama u opštini Kotor. Međutim, evidentno je, tokom ljetnje sezone u posljednjih nekoliko godina, da je nivo buke ispred ugostiteljskih objekata i na plažama, u skoro svim primorskim opštinama, prelazio maksimalno dozvoljene granice.

### **Zaštita i očuvanje kvaliteta mora**

Posebno osjetljiv segment životne sredine na teritoriji opštine Kotor je kvalitet mora. Kako se, cijeneći samu konfiguraciju terena opštine, sav intenzitet urbanizacije i privrednih aktivnosti koncentrisao u uskoj priobalnoj zoni, time je i more recipijent svih dešavanja, a posebno zagađenja. U nastavku su date mjere zaštite i očuvanja kvaliteta mora. Imajući u vidu faktore ranjivosti morskog akvatorija i kriterijume održivog urbanog razvoja, planiranim rješenjima se smanjuje pritisak na obalno područje i morski akvatorijum i uvode rješenja koja će na dalji rok doprinijeti očuvanju kvaliteta mora. U tom smislu predviđena su odgovarajuća rješenja u domenu namjene površina, izgradnje, saobraćaja, i infrastrukturne opremljenosti.

Tehničkom dokumentacijom predvidjeti uslove i mjere za zaštitu životne sredine u skladu sa odredbama Zakona o procjeni uticaja na životnu sredinu („Službeni list CG“, br.75/18) i Zakonom za zaštitu prirode („Službeni list CG“, br.54/16 i 18/19) na osnovu urađene procjene uticaja na životnu sredinu.

- Akt Agencije za zaštitu životne sredine, Podgorica broj 03-D-5808/2 od 25.07.2024.godine.

10.

**USLOVI ZA PEJZAŽNO OBLIKOVANJE**

Planom se definiše obaveza povećanja sistema zelenih površina unutar urbanih područja (GUR), odnosno naselja (PUP), a zabranjuje njihovo smanjivanje, u smjeru: formiranja homogenog sistema zelenila; podizanja novih zelenih površina po određenim principima i u planiranim odnosima prema namjeni; održavanja, očuvanja i saniranja (rekonstrukcija, regeneracija i obnova postojeće vegetacije) postojećih zelenih površina.

Planom se propisuju osnovne kategorije zelenih površina unutar urbanih područja i naselja:

- zelene površine namijenjene javnom korišćenju (parkovi, trgovi i skverovi, zelenilo oko administrativnih i javnih objekata i ulično zelenilo);
- zelene površine ograničenog korišćenja (zelenilo zatvorenih blokova stambenih građevinskih prostora; zelenilo sportsko-rekreativnih površina (sportska igrališta); zelenilo predškolskih ustanova i škola; zelenilo zdravstvenih ustanova); i
- zelene površine specijalne namjene (zelenilo komunalnih objekata, zelenilo poslovnih i proizvodnih objekata, zelenilo pojedinačnih-individualnih stambenih objekata, i sl.).

Za sve navedene zelene površine, neophodno je uraditi Detaljnu studiju predjela sa taksacijom zelenog fonda. Na ovako definisanim podloga raditi idejni projekat uređenja zelenila sa svim mogućim sadržajima u skladu sa Pravilnikom o bližem sadržaju i formi planskog dokumenta.

U izgrađenim dijelovima naselja, posebno u dijelovima koji su obuhvaćeni uslovima zaštite, treba sačuvati tradicionalne kompaktne (koncentrisane, gušće) graditeljske strukture, ali na način da se dio preostalih neizgrađenih površina rezerviša i za otvorene i javne površine.

Plan uređenja zelenih površina treba da bude u funkciji prostora u kom se nalaze, kako bi se ostvarila zadovoljavajuća funkcionalno-prostorna organizacija naselja kao cjeline, tj. sistem zelenila treba da prati organizaciju urbanog sistema sa akcentom na sprovođenju principa povezanosti i neprekidnosti.

Kategorizacijom planiranih namjena mogu se identifikovati sljedeće zelene površine ograničenog korišćenja:

Kategorija zelenila	minimalni procenat ozelenjenosti na nivou parcele
Zelenilo stambenih objekata i blokova	25 - 30%
Zelenilo individualnih stambenih objekata	40%
Zelenilo administrativnih objekata	20%
Zelenilo poslovnih objekata	20%
Zelenilo vjerskih objekata	25-30%
Sportsko rekreativne površine	35-50%
Zelenilo objekata prosvjete (škole, vrtići)	30-40% (uz uvažavanje normativa uređenih posebnim propisima)
Zelenilo objekata zdravstva (doma zdravlja i drugih zdravstvenih ustanova)	30-40%
Zelenilo za turizam (hoteli)	30-40%
Zelenilo turističkih naselja	30-40%
Zelenilo oko objekata nautičkog turizma	10%

11.

### USLOVI I MJERE ZAŠTITE NEPOKRETNIH KULTURNIH DOBARA I NJIHOVE ZAŠTIĆENE OKOLINE

#### Smjernice i mjere zaštite područja u okviru zaštićene okoline svjetske baštine Kotora i izvan njenih granica (Grbalj, Kavač, Mirac, Krivošije, Ledenice, Gornji Orahovac, Zalazi)

##### Opšte mjere

1. Sačuvati naslijeđene karakteristike i vrijednosti prirodnog i kulturnog pejzaža: iskonski prirodni pejzaž, šume, vodotokove, postojeću strukturu naselja i ruralnih cjelina i mrežu puteva koji ih povezuju, obradive kultivisane površine, sakralne komplekse, i dr
2. Do utvrđivanja kulturne vrijednosti potencijalnog kulturnog dobra, ove prostore, komplekse i objekte neophodno sačuvati i tretirati sa najvećom pažnjom, i isključivo na osnovu prethodno izdatih konzervatorskih uslova i odobrenih konzervatorskih projekata, a sve u skladu sa studijama zaštite kulturnih dobara izrađenim ili odobrenim od strane Uprave za zaštitu kulturnih dobara, i uz stručni konzervatorski nadzor.
3. Ne planirati intervencije koje mogu da dovedu do devastacije arheoloških lokaliteta i objekata (tumuli, i sl.), kao i fortifikacionih kompleksa i objekata.
4. Obnova i revitalizacija autentičnih ruralnih cjelina može se vršiti na osnovu prethodno izdatih konzervatorskih smjernice, kojima će se definisati nivo i sadržaj potrebne dokumentacije. Za pojedinačne objekte ili komplekse obnova i revitalizacija vršiće se na osnovu konzervatorskih uslova.
5. Očuvati i obnoviti obradive površine, uključujući polja, udoline i terasasta obradiva imanja; podsticati obnovu i unaprijeđenje poljoprivrede, zaustaviti proces prenamjene poljoprivrednog u građevinsko zemljište.
6. Gazdovanje šumama sprovoditi u skladu sa odgovarajućim planovima upravljanja, zasnovanim na načelima održivog razvoja i očuvanja biološke raznovrsnosti, očuvanja prirodnog sastava, strukture i funkcije šumskih ekosistema
7. Podsticati razvoj selektivnih vidova turizma, a naročito kulturnog, zdravstvenog, ruralnog, sportskog, i dr.

8. Za razvoj turizma primarno koristiti postojeće kapacitete napuštenih ruralnih cjelina i imanja, a njihovu obnovu i revitalizaciju planirati na osnovu konzervatorskih smjernica.

**U grafičkom prilogu 08b3 Plan područja Kotora-mjere zaštite** predmetna lokacija, odnosno katastarske parcele br. br. 382/1, 382/2, 382/3, 382/4, 383 i 384/1 KO Lastva planirana je u okviru Mjera IV– *Savremena urbanizacija ruralnih cjelina*.

### **SMJERNICE I MJERE ZAŠTITE ZA GRBALJ, KAVAČ, MIRAC POSEBNE MJERE**

Mjere IV – savremena urbanizacija ruralnih cjelina (Podlastva, Radanovići, Krimovica, Kavač)

- Širenje naselja planirati kroz kontrolisano proširivanje izgrađenog tkiva
- Izgradnja novih objekata moguća je progušćavanjem već izgrađenog tkiva
- Nove objekte prilagoditi karakteristikama terena, tj. očuvati postojeću topografiju
- Pri planiranju novih objekata posebno je važno poštovati naslijeđeno mjerilo
- volumen objekata - Za fasade predvidjeti neutralne i nenametljive boje

Ukoliko se prilikom izvođenja građevinskih i zemljnih radova bilo koje vrste na području zahvata naiđe na nalazište ili nalaze arheološkog značenja, prema članu 87 i članu 88 Zakona o zaštiti kulturnih dobara („Sl. list RCG“, br. 49/10, 49/11 i 44/17), pravno ili fizičko lice koje neposredno izvodi radove, dužno je prekinuti radove i o nalazu bez odgađanja obavijestiti Ministarstvo kulture i upravu za zaštitu kulturnih dobara radi utvrđivanja daljeg postupka.

- **Rješenje o konzervatorskim uslovima br.UP/I-05-620/2024-3 od 31.07.2024.godine, izdato od Uprave za zaštitu kulturnih dobara Područna jedinica Kotor.**

### **12. USLOVI ZA LICA SMANJENE POKRETLJIVOSTI I LICA SA INVALIDITETOM**

Tehničkom dokumentacijom obezbjediti prilaz i upotrebu objekta/objekata licima smanjene pokretljivosti u skladu sa članom 71 Zakona o planiranju prostora i izgradnji objekata i Pravilnikom o bližim uslovima i načinu prilagođavanja objekata za pristup i kretanje lica smanjene pokretljivosti i lica sa invaliditetom („Sl. list CG“ broj 48/13 i 44/15).

Neophodno je obezbjediti prilaze svim javnim objektima i površinama u nivou, bez upotrebe stepenika. Visinske razlike između trotoara i kolovoza, i drugih denivelisanih dijelova parcele i planiranog objekta savladavati izgradnjom rampi poželjnog nagiba do 5%, maksimum 8,5%, a čija najmanja dozvoljena neto širina ne smije biti manja od 1,30 m, čime se omogućuje nasmetano kretanje invalidskim kolicima.

### **13. USLOVI ZA POSTAVLJANJE I GRADNJU POMOĆNIH OBJEKATA**

/



14.	<b>USLOVI ZA OBJEKTE KOJI MOGU UTICATI NA BEZBJEDNOST VAZDUŠNOG SAOBRAĆAJA</b>
	<input type="checkbox"/> 2. PODRUČJE USLOVNE GRADNJE - MOGUĆA IZGRADNJA OBJEKATA SA OGRANIČENJIMA U VISINI I POLOŽAJU SAMOG OBJEKTA (NEOPHODNA SAGLASNOST AGENCIJE NA TEHNIČKU DOKUMENTACIJU) - Akt br. 02/1-348/24-1682/2 od 26.07.2024.g., izdat od Agencije za civilno vazduhoplovstvo Crne Gore;
15.	<b>USLOVI ZA OBJEKTE KOJI MOGU UTICATI NA PROMJENE U VODNOM REŽIMU</b>
	Prilikom izrade tehničke dokumentacije poštovati Zakon o vodama („Službeni list Republike Crne Gore“, br. 27/07 i „Službeni list Crne Gore“, br. 73/10, 32/11, 47/11, 48/15, 52/16, 55/16, 02/17, 80/17 i 84/18). - Akt br. UPI02-319/24-131/2 od 30.07.2024.godine, izdat od Uprave za vode;
16.	<b>MOGUĆNOST FAZNOG GRAĐENJA OBJEKTA</b>
	Planom se utvrđuje mogućnost fazne izgradnje na parcelama predviđenim za gradnju.
17.	<b>USLOVI ZA PRIKLJUČENJE NA INFRASTRUKTURU</b>
17.1.	<b>Uslovi priključenja na elektroenergetsku infrastrukturu</b>
	Preko predmetne lokacije prelazi dalekovod DV 2 x 400kV – veza sa podvodnim kablom.  <b>Zaštita koridora i lokacija za planirane elektroenergetske objekte</b> Za postojeće i planirane vodove i TS, prenosnog i distributivnog naponskog nivoa u zahvatu ovog Plana potrebno je koridore i lokacije sačuvati od drugih zahtjeva i korišćenja koje su u suprotnosti ili ometaju predviđenu upotrebu, a sve u skladu sa Pravilnikom o tehničkim normativima za izgradnju nadzemnih elektroenergetskih vodova nazivnog napona od 1kV do 400kV. Potrebno je zaštititi koridore i rezervisati lokacije (prostor gdje nije dozvoljena izgradnja drugih objekata, kako bi se izbjegla situacija da se na terenu pojave razna ograničenja u trenutku kada se počne sa izgradnjom dalekovoda ) za planirane elektroenergetske objekte: - Dalekovod 220 kV i 400 kV, zaštitni pojas min 30m obostrano u odnosu na vertikalne projekcije krajnjih provodnika - Akt br. 7021/2-D/24-1887/2 od 25.07.2024.godine, izdat od Crnogorskog elektroprenosnog sistema AD Podgorica;
	Prilikom izrade tehničke dokumentacije potrebno je poštovati sljedeće preporuke EPCG: •Tehnička preporuka za priključke potrošača na niskonaponsku mrežu TP-2 (II dopunjeno izdanje) •Tehnička preporuka – Tipizacija mjernih mjesta •Uputstvo i tehnički uslovi za izbor i ugradnju ograničavača strujnog opterećenja

	•Tehnička preporuka TP-1b - Distributivna transformatorska stanica DTS – EPCG 10/0.4 kV
17.2.	<b>Uslovi priključenja na vodovodnu i kanalizacionu infrastrukturu</b> Priključenje na mrežu komunalne infrastrukture vrši se prema postojećim, odnosno planiranim tehničkim mogućnostima mreže, a na osnovu propisa i uslova javnih preduzeća.  - <b>Projektno - tehnički uslovi priključenja na gradski vodovod i kanalizaciju br. 3066/1 od 25.07.2024.godine, izdati od DOO „Vodovod i kanalizacija Kotor“.</b>
17.4.	<b>Uslovi priključenja na saobraćajnu infrastrukturu</b> Na lokacijama za gradnju mora se obezbijediti kolski pristup sa gradske saobraćajnice ili javnog puta. (jedan od preduslova) Predmetna lokacija ima obezbjeđen pristup na javni put preko katastarske parcele broj 380/1 KO Lastva, upisane u LN 167 – prepis, kao nekategorisani putevi, svojina Crna Gora, raspolaganje Opština Kotor.  - <b>Rješenje o opštim saobraćajno-tehničkim uslovima UP/I Br. 1606 -341/24 - 2012 od 19.07.2024.godine.</b>
17.5.	<b>Ostali infrastrukturni uslovi</b> <b>Telekomunikaciona mreža</b> Prilikom izrade tehničke dokumentacije elektronske komunikac. infrastrukt.poštovati: -Zakon o elektronskim komunikacijama (“SI list CG”, br.40/13) -Pravilnik o širini zaštitnih zona i vrsti radio koridora u kojima nije dopušteno planiranje i gradnja drugih objekata (“SI list CG”, br.33/14) -Pravilnik o tehničkim i drugim uslovima za priključenje, izgradnju i korišćenje elektronske komunikacione mreže, elektronske komunikacione infrastrukture i povezivanje opreme i objekata (“SI list CG”, br.41/15) -Pravilnik o uslovima za planiranje, izgradnju, održavanje i korišćenje pojedinih vrsta elektronskih komunikacionih mreža, elektronske komunikacione infrastrukture i povezane opreme (“SI list CG”, br.59/15) - Pravilnik o zajedničkom korišćenju elektronske komunikacione infrastrukture i povezane opreme (“SI list CG”, br.52/14) <u>Agencija za telekomunikacije i poštansku djelatnost upućuje na primjenu:</u> - sajt na kome se nalaze relevantni propisi u skladu sa kojim se obavlja izrada tehničke dokumentacije <a href="http://www.ekip.me/regulativa/">http:// www.ekip.me/regulativa/</a> ; - sajt na kome Agencija objavljuje podatke o postojećem stanju elektronske komunikacione infrastrukture <a href="http://ekinfrastuktura.ekip.me/ekip.me">http://ekinfrastuktura.ekip.me/ekip.me</a> kao i - adresu web portala <a href="http://ekinfrastuktura.ekip.me/ekip/login.jsp">http://ekinfrastuktura.ekip.me/ekip/login.jsp</a> preko koga sve zainteresovane strane od Agencije za telekomunikacije i poštansku djelatnost mogu da zatraže otvaranje korisničkog naloga, kako bi pristupili georeferenciranoj bazi podataka elektronske komunikacione infrastrukture.
17.6.	<b>Površine za skladištenje otpada</b>

	<p>Površine za obradu, sanaciju i skladištenje otpada (upravljanje otpadom) su površine namijenjene tretiranju i odlaganju otpada. Na ovim površinama mogu se planirati objekti u funkciji upravljanja otpadom, u skladu sa posebnim propisima. Na površinama skladištenja otpada potrebno je planirati rekultivaciju i sanaciju terena, u skladu sa primijenjenom tehnologijom i zahtjevima zaštite životne sredine. Na lokaciji u neposrednoj blizini zatvorene sanitarne deponije Lovanja (KO Kavač), nalazi se reciklažno dvorište i transfer stanica za komunalni otpad, kao i jedina kompostana u Crnoj Gori za kompostiranje zelenog otpada. Ovim sadržajima upravlja "Komunalno Kotor" d.o.o.</p> <p>Opština Kotor treba da ima dvije lokacije za skladištnje neopasnog građevinskog i kabastog otpada. Predložene lokacije su u zapadnom reonu – Gornje Ledenice i u južnom reonu - odnosno za vanzalijski dio lokaciju na nekom od majdana u Nalježićima.</p>
18.	<p><b>POTREBA IZRADE GEODETSKIH, GEOLOŠKIH (GEOTEHNIČKIH, INŽENJERSKO-GEOLOŠKIH, HIDROGEOLOŠKIH, GEOMEHANIČKIH I SEIZMIČKIH) PODLOGA, KAO I VRŠENJA GEOTEHNIČKIH ISTRAŽNIH RADOVA I DRUGIH ISPITIVANJA</b></p>
	<p><b>Geološka građa</b></p> <p>Područje Opštine Kotor odlikuje se veoma složenom geološkom građom i tektonskim sklopom. Zaliv Boke Kotorske je reljefno najsloženiji dio crnogorskog primorja. Smatra se da je složeni oblik zaliva nastao najverovatnije denudacijom i fluvijalnom erozijom na flišu u doba miocena i pliocena. Strme obale zaliva izgrađene su od krečnjaka, dok su blago nagnute obale (Škaljari, Risan, Morinj, kao i Grbaljsko i Mrčevo polje) izgrađene od fliša. Generalno gledano, u građi tla učestvuju karbonatni sedimenti gornje krede (mastiht) i foraminiferski krečnjaci gornjeg eocena, flišni sedimenti srednjeg i gornjeg eocena i sedimenti srednjeg miocena.</p> <p><b>Stabilnost terena, inženjersko-geološki procesi i pojave</b></p> <p>Ovi procesi se aktiviraju kao posljedice djelovanja egzogenih procesa u različitim litostratigrafskim i strukturnim jedinicama. Na ovom području je uočen čitav niz takvih procesa koji dovode do promjena na površini i pod površinom terena. Uzročnici su različite egzogene sile, a u prvom redu, površinska i podzemna voda. Ti procesi su: krunjenje, odronjavanje, spiranje, stvaranje jaruga i vododerina, klizanje i likvifikacija. Erozijski je egzodinamički proces koji predstavlja mehaničko razaranje i hemijsko otapanje razorenog materijala sa površine ili u plićem podzemlju. Erozijski se dijeli na regionalnu ili pluvijalnu, riječnu ili fluvijalnu, morskou eroziju, glacijalnu ili eroziju ledom i snijegom i eolsku ili eroziju vjetrom.</p> <p>Generalno gledano, na teritoriji opštine su definisane zone umjerene i jake erozije, kao i zone plavljenja. Zone umjerene erozije zastupljene su u planinskom zaleđu: u području Krivošija i Ledenica i Gornjeg Grblja, a zone jake erozije u brdskom zaljeđu Risna i Morinja i u manjem obimu u brdskom pojasu Grbaljskog polja. Ovdje se uglavno radi o fluvijalnoj i eolskoj eroziji. Područje podložno plavljenju je jedina veća ravnica opštine – Grbaljsko i Mrčevo polje, koja je ujedno ispresjecana brojnim povremenim i stalnim vodotokovima.</p> <p><b>Hidrološke karakteristike</b></p> <p>Hidrogeološke karakteristike terena uslovljene su relativno složenom geološkom građom i tektonskim odnosima u terenima opštine Kotor. Generalno, dominantno</p>

obilježje ovog terena je izostanak velikih površinskih tokova. Rezultat je to značajne rasprostranjenosti izrazito karstifikovanih karbonatnih sedimenata na području opštine Kotor. To su tereni gdje padavine direktno poniru u podzemlje, pa i pored velikih padavina na širem prostoru opštine Kotor nema markatnih vodotoka. Smjer toka podzemne vode u ovim sedimentima uslovljen je odnosom vodopropusnih karbonatnih stijena, te vodonepropusnih klastičnih stijena-prije svega flišnih sedimenata, kao i uticajem mora kao erozionog bazisa. Na teritoriji Kotora iz kraških izdani (akfifera) dreniraju se najveće količine kraških voda Crnogorskog primorja. To je rezultat, kao što je već navedeno, velikih padavina u prostranim slivovima, kao i razvijeni sistem kraških pukotina i kaverni u karbonatnim stijenama. Pri tome treba navesti da se slivovi značajnih hidrogeoloških pojava na teritoriji opštine Kotor nalaze dobrim dijelom i na teritorijama drugih opština (Cetinje, Nikšić..).

Do sada izvedena opsežna geološka i hidrogeološka istraživanja rezultirala su saznanjima o kretanju podzemni voda u ovom području. Takođe je utvrđeno da u sušnom period godine, pri niskim pijezometarskim pritiscima u vodonosniku morska voda potiskuje slatku i prodire u kopno, miješaju se i podzemna voda postaje bočatna (zaslanjena).

Na području Budvansko-barske zone javlja se niz povremenih i stalnih izvora na kontaktima propusnih i nepropusnih stijena u priobalnom području. Karakteristika Kotorskog i Risanskog zaliva su podvodni izvori („vrulje“), od kojih su najznačajniji Sopot kod Risna i Gurdić kod zidina Starog Kotora. Uz njih od značajnih hidrogeoloških pojava treba napomenuti vrela: Škurde u Kotoru, Ljute kod Orahovca, Risansku spilju i Morinjske izvore.

#### **Površinske vode**

Crnogorsko primorje generalno, pa i prostor opštine Kotor, reljefno predstavlja uzan prostor siromašan površinskim vodama – tekućim i stajaćim . Osnovni razlog nedostatka većih vodotoka je značajna rasprostranjenosti izrazito karstifikovanih karbonatnih sedimenata na ovom području. To su tereni gdje padavine direktno poniru u geološki medij, pa i pored velikih padavina na širem prostoru opštine Kotor nema markatnih vodotoka. Riječna mreža je prilagođena konfiguraciji terena, kao i režimu padavina. Tokovi su kratki i po pravilu bujični, sa većim vodama tokom kišne sezone, a sa deficitom vode u ljetnjoj sezoni. Uglavnom, sva riječna korita u toku ljeta presuše. Kvantitativnih praćenje promjena režima površinskih tokova u području Crnogorskog primorja ima veoma malo, a na prostoru Kotora ih praktično nije ni bilo. Najznačajniji tokovi su Škurda kod Kotora i Spila kod Risna. Osim ovih tokova javlja se relativno veliki broj bujičnih vodotoka na teritoriji opštine, što kao posljedicu ima ugroženost okoline od plavljenja i erozije. Neki od ovih tokova su regulisani, uglavnom u dijelu koji prolazi kroz urbano tkivo (donji tok).

#### **Vodotoci koji mogu biti uzrok poplava**

Područje Kotora može biti ugroženo od bujičnih tokova, od kojih su neki relativno kratki i ulivaju se neposredno u more, a plave relativno uzane doline. Pored toga ovo područje je ugroženo i od podzemnih voda koje, pogotovo pod usporom plime ugrožavaju teren i do kote 7 mnm. Često, tokom obilnih padavina, u samom Kotoru, dolazi do plavljenja. Kotorska Riva, Trg od oružja, Gurdić, kao i još par lokacija u Starom gradu, poplavljene su kao posljedica obilnih padavina, naglog porasta količina ističućih podzemnih voda na potezu Gurdić-Škurda, kao i podizanja nivoa

mora. Ova vrsta specifičnih poplava može biti izražen problem u budućnosti, uslijed predviđene scenarija klimatskih promjena. Zbog specifičnih uslova ove urbane sredine, nema tehničkih mogućnosti da se problem riješi sprječavanjem dotoka voda, već se mora tražiti način da se vode brže odvede sa površina koje plave.

### **Bujični kanali**

U Kotorskoj opštini ima dosta bujičnih kanala koji moraju biti kontinuirano i kvalitetno održavani i zaštićeni. Možemo ih podijeliti na one iznad magistralnog puta i na bujične potoke ispod magistralnog puta.

### **Pedološke karakteristike**

Kao posljedica vrlo složenog geološkog sastava, litološke osnove, klime i reljefa, u priobalnom pojasu i njegovom planinskom zaljeđu formiralo se nekoliko tipova zemljišta, među kojima dominiraju: rendzine, antropogena tla, crvenice, smeđa tla na vapnencu i flišu, crnice i antropogena tla.

Brdsko-planinsko područje izgrađeno je od karstificiranih vapnenaca i dolomita. Ogoljeno je u geološkoj prošlosti uslijed otapanja debelih naslaga leda. Na taj način nastale bujice ispirale su i odnosile stari zemljišni pokrivač, koji je ostao sačuvan samo u pukotinama, džepovima i udubljenjima. Novije ogoljavanje kraškom erozijom takođe je uticalo na zemljišni pokrivač, koji je nestao poniranjem, a djelimično se zadržao u pećinama.

### **Pogodnost za urbanizaciju**

Karta pogodnosti terena za urbanizaciju predstavlja završni dokument elaborata seizmičke reonizacije. Glavni kriterijumi za formiranje stepena pogodnosti zone za urbanizaciju bili su:

- Nagib terena;
- Dubina do maksimalnog nivoa podzemne vode;
- Stabilnost terena;
- Nosivost terena;
- Seizmičnost.

Prije izrade tehničke dokumentacije shodno Zakonu o geološkim istraživanjima ("Sl.list RCG", br.28/93, 42/94, 26/07 i "Sl.list CG", br. 28/11) i Pravilniku o sadržaju projekta geoloških istraživanja ("Sl.list CG", br. 68/23) izraditi:

- Elaborat o geofizičkim istraživanjima tla i
- Elaborat o inženjersko-geološkim karakteristikama tla.

19.	<b>POTREBA IZRADE URBANISTIČKOG PROJEKTA</b>	
	/	
20.	<b>ZA ZGRADE URBANISTIČKO-TEHNIČKI USLOVI SADRŽE I URBANISTIČKE PARAMETRE</b>	
	Oznaka urbanističke parcele	Katastarske parcele br. 382/1, 382/2, 382/3, 382/4, 383 i 384/1 KO Lastva
	Površina urbanističke parcele (m <sup>2</sup> )	3.694 m <sup>2</sup>
	Maksimalni indeks zauzetosti	0,5

Maksimalni indeks izgrađenosti	1,2
Ukupna Bruto građevinska površina objekata (max BGP)	4.432,8 m <sup>2</sup>
Spratnost	max 12m
<b>Uslovi za parkiranje odnosno garažiranje vozila</b>	
<p>Kod svih novoplaniranih objekata, potrebe za parkiranjem vozila neophodno je rješavati isključivo na pripadajućim parcelama, saglasno namjeni objekata, a u skladu sa normativima iz Pravilnika o bližem sadržaju planskog dokumenta, kriterijumima namjene površina, elementima urbanističke regulacije i jedinstvenim grafičkim simbolima.</p> <p>Prema popisu iz 2011.g. u Kotoru živi 22 799 stanovnika a broj registrovanih putničkih automobile je 8514, što znači da je stepen motorizacije 373 PA/1000 stanovnika.</p> <ul style="list-style-type: none"> <li>➤ Stanovanje (na 1000 m<sup>2</sup>) 11 parking mjesta (lokalni uslovi: minimalno 8pm, maksimalno 13pm);</li> <li>➤ Proizvodnja (na 1000 m<sup>2</sup>) 14 parking mjesta (lokalni uslovi: minimalno 5pm, maksimalno 18pm);</li> <li>➤ Fakulteti (na 1000 m<sup>2</sup>) 21 parking mjesto (lokalni uslovi: minimalno 8pm, maksimalno 26pm);</li> <li>➤ Poslovanje (na 1000 m<sup>2</sup>) 21 parking mjesto (lokalni uslovi: minimalno 8pm, maksimalno 29pm);</li> <li>➤ Trgovina (na 1000 m<sup>2</sup>) 43 parking mjesta (lokalni uslovi: minimalno 29pm, maksimalno 57pm);</li> <li>➤ Hoteli (na 1000 m<sup>2</sup>) 7 parking mjesta (lokalni uslovi: minimalno 5pm, maksimalno 14pm);</li> <li>➤ Restorani (na 1000 m<sup>2</sup>) 86 parking mjesta (lokalni uslovi: minimalno 25pm, maksimalno 143pm);</li> <li>➤ Sportske dvorane, stadioni (na 100 posjetilaca) 18 parking mjesta.</li> </ul> <p>Najmanje 5% parking mjesta treba namijeniti licima sa posebnim potrebama (u skladu sa važećim Pravilnikom)</p>	
<b>Smjernice za oblikovanje i materijalizaciju, posebno u odnosu na ambijentalna svojstva područja</b>	
<p>Oblikovanje objekata mora biti usklađeno sa strukturama neposrednog okruženja, u pogledu osnovnih parametara forme i principa organizovanja fizičke sredine. Prilikom oblikovanja objekata treba voditi računa o jednostavnosti proporcije i forme, prilagođenosti formi objekata topografiji terena, prilagođenosti klimatskim uslovima i upotrebi autohtonih materijala i vegetacije, odnosno treba uvažiti načela: jedinstva, ambijentalizacije i kontekstualnosti prostora.</p> <p>Materijalizacija objekata treba da poštuje ambijentalna svojstva područja, kroz upotrebu kako autohtonih elemenata tako i savremenih materijala, čija boja, tekstura i ostala vizuelna svojstva afirmišu ambijentalne kvalitete planiranog područja.</p>	

## **Uslovi za unapređenje energetske efikasnosti**

### **Energetska efikasnost**

Poboljšanje energetske efikasnosti posebno se odnosi na ugradnju ili primjenu niskoenergetskih zgrada, unaprijeđenje uređaja za klimatizaciju i pripremu tople vode, unaprijeđenje rasvjete, koncepta inteligentnih zgrada (upravljanje potrošnjom energije glavnih potrošača s jednog centralnog mjesta). Sve nabrojane mogućnosti se u određenoj mjeri mogu koristiti pri izgradnji objekata na priobalnom području. S obzirom da se oko 40% energije troši u zgradama, EU je uvela propise kako bi se osiguralo smanjenje ove potrošnje. Ključni dokument je Direktiva o energetskim karakteristikama zgrada 2002/91/EC (EPBD) prema kojoj sve države EU treba da poboljšaju svoje propise koje se odnose na zgrade, primjene minimalne zahtjeve u pogledu energetske efikasnosti za sve nove objekte/zgrade, kao i za postojeće zgrade čije je renoviranje u toku. Nova verzija Direktive (010/31/EU EPBD), usvojena u maju 2010. g., pojačava energetske zahtjeve Direktive iz 2002. g. Pri izgradnji novih objekata potrebno je da se bar 20% potrebne energije obezbijedi iz alternativnih izvora energije, pri čemu treba voditi računa o ambijentalnim i pejzažnim karakteristikama okruženja budućih objekata. Održivoj potrošnji energije treba dati prioritet racionalnim planiranjem potrošnje, te implementacijom mjera energetske efikasnosti u sve segmente energetskog sistema.

Energetska efikasnost je prepoznata kao ekonomičan i brz način za povećanje sigurnosti snabdijevanja energijom i za smanjenje emisija gasova staklene bašte odgovornih za klimatske promjene. Energetski efikasnija privreda ima pozitivan uticaj na ekonomski rast i otvaranje novih radnih mesta. Cilj sveobuhvatne uštede energije, a time i zaštite životne sredine, će stvoriti preduslove za sistemsku sanaciju i rekonstrukciju postojećih zgrada, a zatim i povećanje obavezne toplotne zaštite novih objekata.

### **Obnovljivi izvori energije**

U najvećoj mjeri treba koristiti obnovljive izvore energije – sunčevo zračenje, vode, vazduha i dr. Kada su u pitanju obnovljivi izvori energije, posebno treba naglasiti potencijal korišćenja energije direktnog sunčevog zračenja. Cjelokupno Crnogorsko primorje a samim tim i prostor opštine Kotor spada u red područja sa vrlo povoljnim parametrima sunčevog zračenja sa prosječnom godišnjom insolacijom od 1350 kWh/kWp.

Solarne sisteme treba maksimalno primjenjivati na pozicijama koje imaju slabu upotrebnu vrijednost (krovovi, kosi tereni, mjesta za odlaganje otpada i dr.) uzimajući u obzir uticaj sjenke od susjednih objekata. Prilikom projektovanja solarnih sistema, neophodno je voditi računa o uticaju na ambijentalnu i pejzažnu sliku okruženja kako se ne bi narušila autentičnost prostora. Solarni sistemi moraju biti zaštićeni od unutrašnjih i spoljašnjih kvarova. S obzirom da prostor Boke Kotorske karakteriše veliki broj dana sa grmljavinom, neophodno je predvidjeti odgovarajuću zaštitu sistema od atmosferskih pražnjenja u skladu sa pravilnicima koji uređuju ovu oblast. Klimatski uslovi i nezasjenjenost prostora Plana omogućuju korišćenje sunčeve energije – za grijanje i osvjetljavanje prostora, grijanje vode (klasični solarni kolektori) i za proizvodnju električne energije (fotonaponski paneli). U ukupnom energetskom bilansu objekata, vrlo važnu ulogu igraju toplotni efekti sunčevog zračenja.

**Za poboljšanje energetske efikasnosti neophodno je koristiti direktno sunčevo zračenje kao neiscrpan izvor energije i to na sljedeće načine:**

- Pasivno: za grijanje i osvjetljenje prostora;
- Aktivno: sistem kolektora za pripremu tople vode; fotonaponske ćelije za proizvodnju električne energije.

Pri projektovanju i izgradnji objekata voditi računa o:

- Orijentaciji objekta, pri čemu staklene površine treba koncentrisati na južnoj fasadi, dok prozore na sjevernoj fasadi treba maksimalno smanjiti da se ograniče toplotni gubici;
- Pravilnom dimenzionisanju i izgradnji konzola koje predstavljaju barijeru i sprečavaju prodor sunčevih zraka ljeti (kada je Sunce visoko) čime se vrši redukcija potreba za dodatnim hlađenjem prostorije i podiže energetska efikasnost objekta.
- Primjeni električnih roletni i zavjesa koje sprečavaju prodor toplote unutar prostorija u ljetnim mjesecima
- Nagibu krovnih površina koji treba da je prilagođen za postavljanje kolektora;
- Položaju objekata u odnosu na zasjenčenost, izloženost dominantnim vjetrovima;
- Oblikovanju objekata prilagođavanjem za korišćenje sunčeve energije i dr.
- Tehnologiji izrade fotonaponskih sistema
- Podkonstruktivnim elementima za instalaciju fotonaponskih sistema, antikorozivnoj zaštiti, normalnom i dodatnom opterećenju na osnovnu konstrukciju objekta

Fotonaponske elemente koristiti na svim mjestima gdje je njihova primjena uobičajena i opravdana, a za značajniju proizvodnju električne energije pomoću ovih sistema, potrebno je uraditi prethodnu sveobuhvatnu analizu tehničkih, ekonomskih i ekoloških parametara. Koristiti "daylight" sisteme koji koriste optička sredstva da bi podstakli refleksiju, lomljenje svjetlosnih zraka, ili za aktivni ili pasivni prihvata svjetla.

### **Fotonaponski sistemi**


Primjena fotonaponskih sistema omogućava racionalno korišćenje neiscrpnog resursa - Sunčeve energije. Fotonaponske sisteme je potrebno dimenzionisati u skladu sa prostornim mogućnostima kao i energetskim potrebama objekta na čijem krovu se vrši instalacija. U svim slučajevima, potrebno je razmotriti ekonomsku i funkcionalnu opravdanost korišćenja sistema za skladištenje energije. U slučaju montaže fotonaponskog sistema na zemlji a sve u skladu sa odredbama Zakonom o energetici, neophodno je voditi računa da zemljište ima slabu upotrebnu vrijednost - neobrađivo zemljište, kosi tereni, mjesta odlaganja šljake ili nekog drugog otpada, močvare što je u skladu sa principima održivog razvoja.

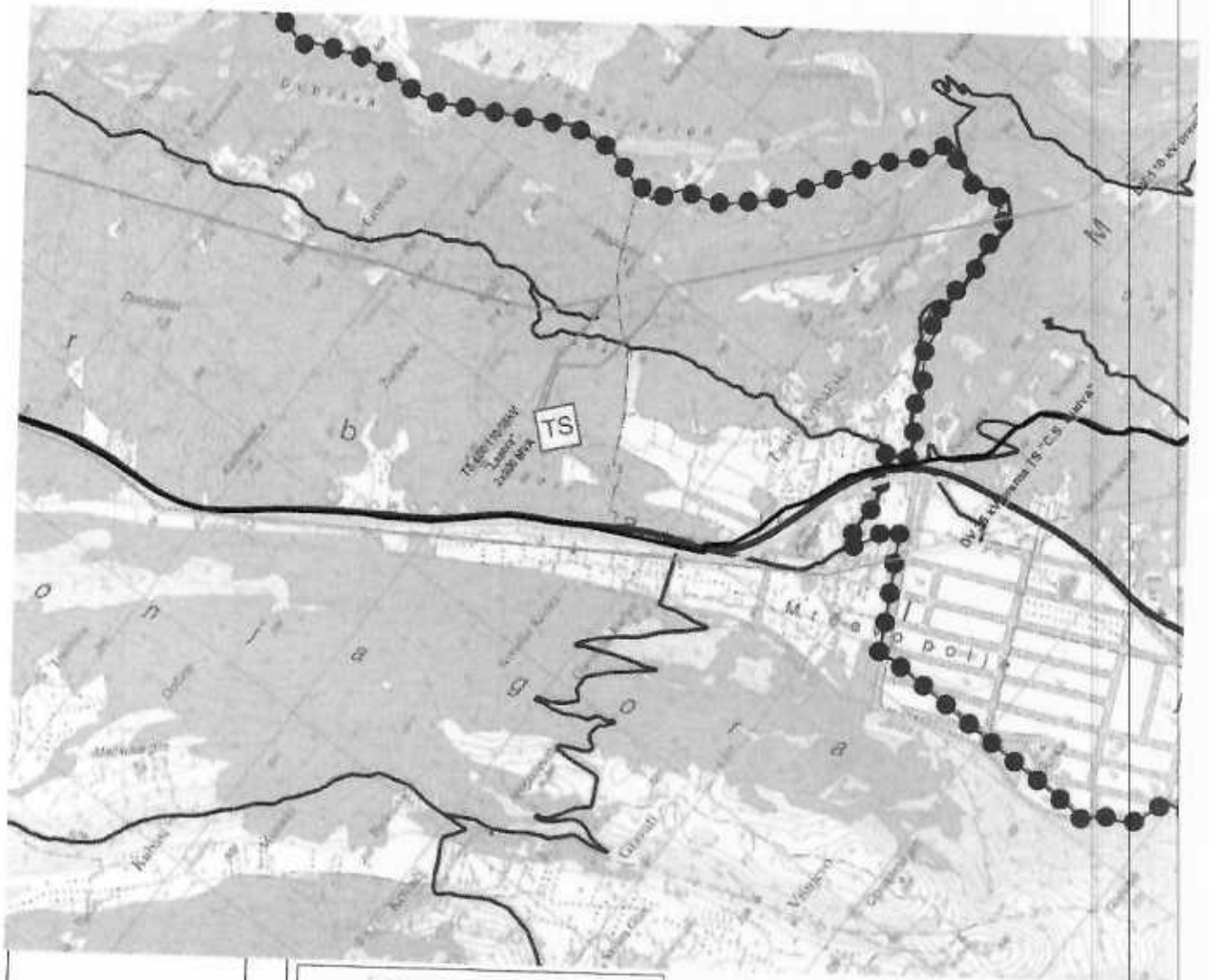
### **Savremene tehnologije - Solarni krovovi**

Veoma dobra mogućnost kada je u pitanju razvoj energetike opštine Kotor i šire, je ideja kompanije Tesla, da je efikasnije je da sami krovovi budu prekriveni novim solarnim pločicama umjesto da se na postojeće krovove stavljaju dodatni solarni paneli. Solarne pločice mogu imati i elemente za grijanje poput onih za grijanje stakala automobila, za topljenje snijega s krovova, kao i za stvaranje i skladištenje energije.

Prilikom izrade tehničke dokumentacije poštovati Pravilnik o sadržaju elaborata energetske efikasnosti zgrada ("Službeni list CG", br.47/13).



<b>DOSTAVLJENO:</b>	
<ul style="list-style-type: none"> <li>- Podnosiocu zahtjeva,</li> <li>- U spise predmeta</li> <li>- Direkciji za inspekcijski nadzor</li> <li>- a/a</li> </ul>	
<b>OBRADIVAČI URBANISTIČKO-TEHNIČKIH USLOVA:</b>	<p>Milica Ćurić <i>Milica Ćurić</i></p> <p>Nataša Đuknić <i>Nataša Đuknić</i></p>
<b>DRŽAVNA SEKRETARKA</b>	<p>Marina Izgarević Pavićević</p> 
<b>PRILOZI</b>	
<ul style="list-style-type: none"> <li>- Grafički prilozi iz planskog dokumenta;</li> <li>- Dokaz o uplati naknade za izdavanje utu-a;</li> <li>- Akt Agencije za zaštitu životne sredine, Podgorica broj 03-D-5808/2 od 25.07.2024.godine;</li> <li>- Projektno - tehnički uslovi priključenja na gradski vodovod i kanalizaciju br. 3066/1 od 25.07.2024.godine, izdati od DOO „Vodovod i kanalizacija Kotor“;</li> <li>- Akt br. 02/1-348/24-1682/2 od 26.07.2024.g., izdat od Agencije za civilno vazduhoplovstvo Crne Gore;</li> <li>- Rješenje o konzervatorskim uslovima br.UP/I-05-620/2024-3 od 31.07.2024.godine, izdato od Uprave za zaštitu kulturnih dobara Područna jedinica Kotor;</li> <li>- Akt br. UPI02-319/24-131/2 od 30.07.2024.godine, izdat od Uprave za vode;</li> <li>- Akt br. 7021/2-D/24-1887/2 od 25.07.2024.godine, izdat od Crnogorskog elektroprenosnog sistema AD Podgorica;</li> <li>- Rješenje o opštim saobraćajno-tehničkim uslovima UP/I Br. 1606 -341/24 - 2012 od 19.07.2024.godine.</li> </ul>	



- LEGENDA**
- Granica države, plan
  - GRANIČNICA IZ OBLASTI URBANISTIČKE**
    - Granica opštine
    - Granica područja urbanističkog plana
    - Granica naselja
    - Granica područja urbanističkog plana
    - Granica područja urbanističkog plana
    - Granica područja urbanističkog plana
    - Granica područja urbanističkog plana
    - Granica područja urbanističkog plana
    - Granica područja urbanističkog plana
    - Granica područja urbanističkog plana
  - IZ OBLASTI URBANISTIČKE I URBANISTIČKE**
    - Područje namijenjeno za...
    - Područje namijenjeno za...
    - Područje namijenjeno za...
    - Područje namijenjeno za...
  - IZ OBLASTI URBANISTIČKE I URBANISTIČKE**
    - Područje namijenjeno za...
    - Područje namijenjeno za...
    - Područje namijenjeno za...
    - Područje namijenjeno za...
  - IZ OBLASTI URBANISTIČKE I URBANISTIČKE**
    - Područje namijenjeno za...
    - Područje namijenjeno za...
    - Područje namijenjeno za...
    - Područje namijenjeno za...
  - IZ OBLASTI URBANISTIČKE I URBANISTIČKE**
    - Područje namijenjeno za...
    - Područje namijenjeno za...
    - Područje namijenjeno za...
    - Područje namijenjeno za...
  - IZ OBLASTI URBANISTIČKE I URBANISTIČKE**
    - Područje namijenjeno za...
    - Područje namijenjeno za...
    - Područje namijenjeno za...
    - Područje namijenjeno za...


Mladen Krekić Opština Mladen Krekić  
 Datum: 2020.10.07  
 18.45.15 v.2.00

**PROSTORNO URBANISTIČKI PLAN  
 OPŠTINE KOTOR**

 VLADA CRNE GORE	MINISTARSTVO GRAĐEVINARSTVA I POSREDOVANJE NEKRETNOSTIMA IZ OBLASTI GRAĐEVINARSTVA
IZ OBLASTI URBANISTIČKE I URBANISTIČKE PLANIRANJE I URBANISTIČKI PLANIRANJE IZ OBLASTI URBANISTIČKE I URBANISTIČKE PLANIRANJE I URBANISTIČKI PLANIRANJE	PROSTORNO URBANISTIČKI PLAN OPŠTINE KOTOR
IZ OBLASTI URBANISTIČKE I URBANISTIČKE PLANIRANJE I URBANISTIČKI PLANIRANJE IZ OBLASTI URBANISTIČKE I URBANISTIČKE PLANIRANJE I URBANISTIČKI PLANIRANJE	PROJEKTOVANJE I URBANISTIČKI PLANIRANJE IZ OBLASTI URBANISTIČKE I URBANISTIČKE PLANIRANJE I URBANISTIČKI PLANIRANJE
IZ OBLASTI URBANISTIČKE I URBANISTIČKE PLANIRANJE I URBANISTIČKI PLANIRANJE IZ OBLASTI URBANISTIČKE I URBANISTIČKE PLANIRANJE I URBANISTIČKI PLANIRANJE	PROJEKTOVANJE I URBANISTIČKI PLANIRANJE IZ OBLASTI URBANISTIČKE I URBANISTIČKE PLANIRANJE I URBANISTIČKI PLANIRANJE

MAŠTA: 1:25000 Datum: 06b5





**INDIKATORI FUNKCIONALNE ZONE**

- INDIKATORI FUNKCIONALNE ZONE
- INDIKATORI FUNKCIONALNE ZONE
- INDIKATORI FUNKCIONALNE ZONE

**INDIKATORI FUNKCIONALNE ZONE**

- INDIKATORI FUNKCIONALNE ZONE
- INDIKATORI FUNKCIONALNE ZONE
- INDIKATORI FUNKCIONALNE ZONE

**INDIKATORI FUNKCIONALNE ZONE**

- INDIKATORI FUNKCIONALNE ZONE
- INDIKATORI FUNKCIONALNE ZONE
- INDIKATORI FUNKCIONALNE ZONE

**INDIKATORI FUNKCIONALNE ZONE**

- INDIKATORI FUNKCIONALNE ZONE
- INDIKATORI FUNKCIONALNE ZONE
- INDIKATORI FUNKCIONALNE ZONE

**INDIKATORI FUNKCIONALNE ZONE**

- INDIKATORI FUNKCIONALNE ZONE
- INDIKATORI FUNKCIONALNE ZONE
- INDIKATORI FUNKCIONALNE ZONE

**Mladen Krekić**  
 Gradsko vijeće  
 Opština Kotor

**PROSTORNO URBANISTIČKI PLAN  
 OPŠTINE KOTOR**

**PROSTORNO URBANISTIČKI PLAN  
 OPŠTINE KOTOR**

Mjerilo: 1:25000



**LEGENDA**

- GRADJEVINSKO ZEMLJIŠTE
- PLOVNIŠKE ZA TURIZAM
- PLOVNIŠKE ZA INDUSTRIJU I PROIZVODNJU
- PLOVNIŠKE DOSTAVE I KOMUNIKALNE INFRASTRUKTURE I OBRAMBE
- PLOVNIŠKE ZA GROBLJA
- PLOVNIŠKE ZA OBRAMBU, ZAMOCNU I ISKLAĐIVANJE OTPADA
- PLOVNIŠKE I OBJEKTI OSTALE INFRASTRUKTURE
- KONDESIJNA PODRUČJA
- LEŽIŠTA MINERALNIH SIROVINA I PLOVNIŠKE EKSPLOATACIONIH POLJA
- POSTOJKA PLOVNIŠKE STRUKTURE

**MJERE - LEGENDA**

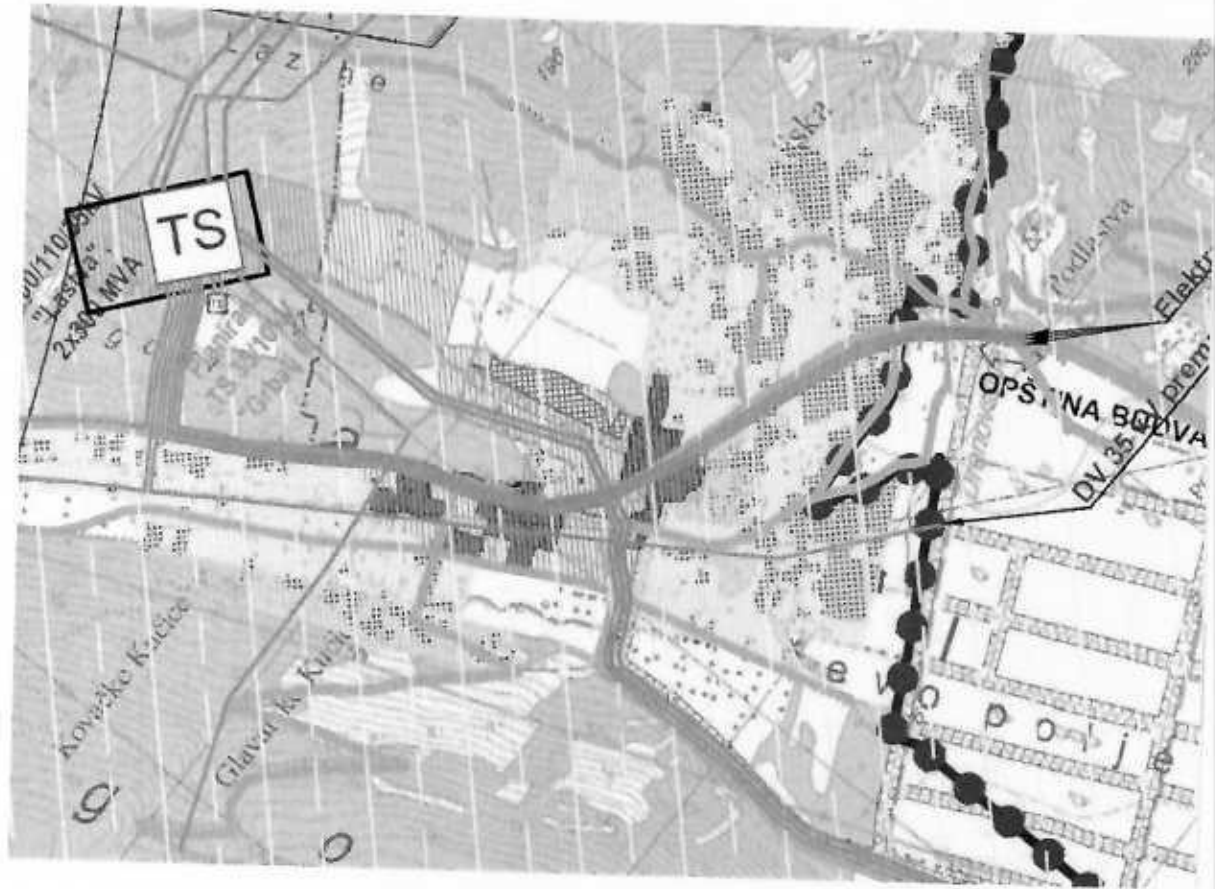
- Mjere I - autentične ruralne cjeline i obradiva imanja sa očuvanom originalnom parcelacijom
- Mjere II - zona izuzetnih prirodnih vrijednosti
- Mjere III - prirodni pejzaž
- Mjere IV - Savremena urbanizacija ruralnih cjelina
- Mjere V - Privredno služna zona
- Mjere VI - Majdani za eksploataciju kamena
- Mjere VII - Mogućnost novogradnje

- Granica Opštine Kotor
- Prirodno i kulturno-istorijsko područje Kotora (Svjetska baština)
- Zaštićena okolina Prirodnog i kulturno-istorijskog područja Kotora (Bafer zona)

Mladen Krekić  
 Digitalni signod by Mladen Krekić  
 Datum: 2020. 10.09  
 10:53:43 +02:00

**PROSTORNO URBANISTIČKI PLAN**  
**OPŠTINE KOTOR**

 <b>VLADA CRNE GORE</b>	<b>MINISTARSTVO ODRŽIVOG RAZVOJA I TURIZMA CRNE GORE</b> <small>11000 Nikšić, ul. 13. Avgusta, 81000</small>
<small>Ured za prostorno urbanističko planiranje</small> <small>IZ OBLASTI GRAĐEVINARSTVA I URBANIZACIJE</small> <b>Dr. Dražica Markovićević</b> <small>Ulica Matije Gupca, 81000 Nikšić</small>	<b>PROSTORNO URBANISTIČKI PLAN</b> <b>OPŠTINE KOTOR</b>
<b>URBANIZAM</b>	<small>1:10000, 1:50000, 1:250000 i 1:500000</small> <small>1:10000, 1:50000, 1:250000 i 1:500000</small> <small>1:10000, 1:50000, 1:250000 i 1:500000</small>
<small>Projekt: Područje: Grad: Kotor, Mesto: novo naselje - pravo sa planiranim građevinskim površinama</small>	<small>1:25000</small>



**LEGENDA**

	POSTOJEĆA TRANSFORMATORSKA STANICA
	PLANIRANA TRANSFORMATORSKA STANICA
	PLANIRANI ELEKTROVOD 400 KV
	POSTOJEĆI ELEKTROVOD 400 KV
	POSTOJEĆI ELEKTROVOD 110 KV
	PLANIRANI ELEKTROVOD 110 KV
	POSTOJEĆI ELEKTROVOD 35 KV
	PLANIRANI ELEKTROVOD 35 KV
	ELEKTROVOD 35 KV-LIKIDANJE

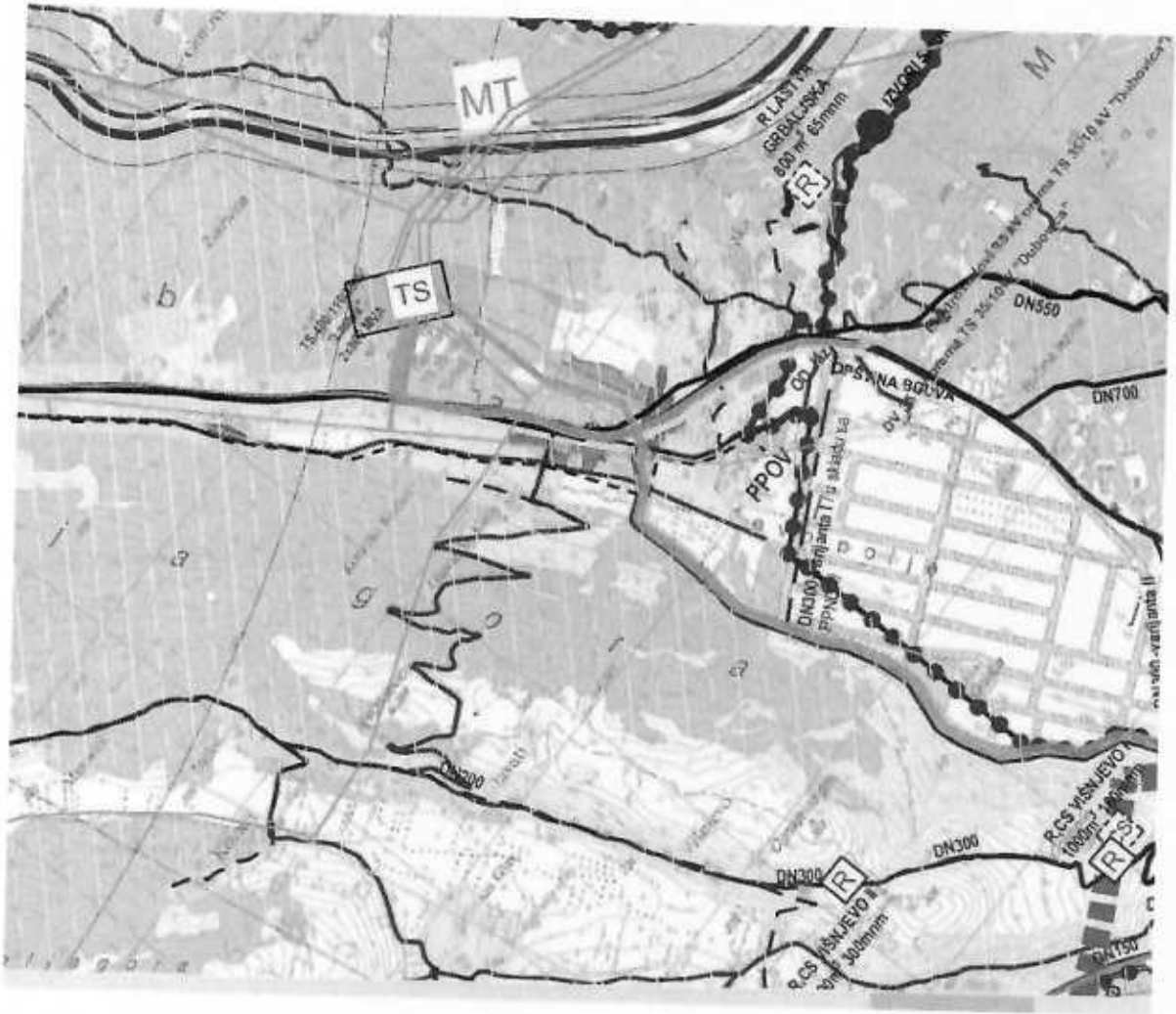
**ELEKTROENERGETSKA INFRASTRUKTURA**

- POSTOJEĆA TRANSFORMATORSKA STANICA
- PLANIRANA TRANSFORMATORSKA STANICA
- PLANIRANI ELEKTROVOD 400 KV
- POSTOJEĆI ELEKTROVOD 400 KV
- POSTOJEĆI ELEKTROVOD 110 KV
- PLANIRANI ELEKTROVOD 110 KV
- POSTOJEĆI ELEKTROVOD 35 KV
- PLANIRANI ELEKTROVOD 35 KV
- ELEKTROVOD 35 KV-LIKIDANJE

**PROSTORNO URBANISTIČKI PLAN  
OPŠTINE KOTOR**

KOTORSKI BUKALIN

 <b>OPŠTINA KOTOR</b>	 <b>MINISTARSTVO PROSTORNOG PLANIRANJA I GRAĐEVINARSTVA REPUBLIKE HRVATSKE</b>
<b>OPŠTINA KOTOR</b> UPRAVNIK	<b>PROSTORNO URBANISTIČKI PLAN OPŠTINE KOTOR</b>
<b>PLANIRANA ELEKTROENERGETSKA INFRASTRUKTURA</b>	Mjerilo: 1:25000 Datum: 07/21



**LEGENDA**

	GRANIČNE ČRTE
	CESTNE ČRTE
	ŽELEZNIČNE ČRTE
	VEŠTILNE ČRTE
	PROSTOR ZA ZELENE PLOŠČADE
	PROSTOR ZA STANOVANJE
	PROSTOR ZA JAVNE PROSTORNE PLOŠČADE
	PARKI
	ŠPORTNE PLOŠČADE
	PROSTOR ZA INDUSTRIJO
	PROSTOR ZA KMETIŠKO GOJIVARSTVO
	PROSTOR ZA GOJIVARSTVO
	PROSTOR ZA VEŠTILNE PLOŠČADE
	PROSTOR ZA VEŠTILNE PLOŠČADE
	PROSTOR ZA VEŠTILNE PLOŠČADE
	PROSTOR ZA VEŠTILNE PLOŠČADE
	PROSTOR ZA VEŠTILNE PLOŠČADE
	PROSTOR ZA VEŠTILNE PLOŠČADE

	PROSTOR ZA STANOVANJE
	PROSTOR ZA JAVNE PROSTORNE PLOŠČADE
	PARKI
	ŠPORTNE PLOŠČADE
	PROSTOR ZA INDUSTRIJO
	PROSTOR ZA KMETIŠKO GOJIVARSTVO
	PROSTOR ZA GOJIVARSTVO
	PROSTOR ZA VEŠTILNE PLOŠČADE
	PROSTOR ZA VEŠTILNE PLOŠČADE
	PROSTOR ZA VEŠTILNE PLOŠČADE
	PROSTOR ZA VEŠTILNE PLOŠČADE
	PROSTOR ZA VEŠTILNE PLOŠČADE
	PROSTOR ZA VEŠTILNE PLOŠČADE

Mladen Kreckić

Opština Kotor

PROSTORNO URBANISTIČKI PLAN  
OPŠTINE KOTOR





<p>GLAVNA OPŠTINA</p> <p>OPŠTINA KOTOR</p>	<p>MINISTRSTVO GRAĐEVINARSTVA, PROSTORNO URBANISTIČKI PLAN</p> <p>OPŠTINA KOTOR</p>
<p>1:25000</p>	<p>0765</p>



Crna Gora  
Opština Kotor  
Sekretarijat za razvoj preduzetništva, komunalne  
poslove i saobraćaj

Stari grad 317  
85330 Kotor, Crna Gora  
tel. +382(0)32 325 865  
fax. +382(0)32 325 865  
privreda@kotor.me  
www.kotor.me

26.07.2024  
06-333/24-5808/2

UP/I Br: 1606-341/24-2012 Kotor, 19.07.2024.godine

Sekretarijat za razvoj preduzetništva, komunalne poslove i saobraćaj Opštine Kotor na osnovu člana 8. Odluke o opštinskim i nekategorisanim putevima ("Sl. list CG- opštinski propisi" br. 14/10, 003/15, 039/17, 029/20), čl. 13. Odluke o organizaciji i načinu rada lokalne uprave ("Sl. list CG"- opštinski propisi 060/22) i PUP-a Opštine Kotor („Sl. list CG“, broj 95/20), a rješavajući po zahtjevu Ministarstva prostornog planiranja, urbanizma i državne imovine, IV proleterske brigade broj 19, Podgorica, donosi:

## RJEŠENJE

Utvrđuju se **OPŠTI SAOBRAĆAJNO TEHNIČKI USLOVI** za izradu tehničke dokumentacije za građenje objekata namjene industrija i proizvodnja, na lokaciji koju čine kat. parc. 382/1, 382/2, 382/3, 382/4, 383 i 384/1 KO Lastva u zahvatu PUP-a Opštine Kotor („Sl. list CG“ br 95/20), koji glase:

1. Svaka UP mora da ima kolski ulaz/izlaz na javnu saobraćajnu površinu;
2. Kolske ulaze/izlaze planirati iz saobraćajnice nižeg ranga;
3. Kolske ulaze/izlaze udaljiti maksimalno u odnosu na raskrnicu, pozicije pješačkih prelaza, stajališta javnog prevoza i drugih objekata koji mogu uticati na bezbjednost saobraćaja;
4. Trouglove preglednosti na mjestu priključka definisati u odnosu na rang saobraćajnice i dozvoljene brzine kretanja vozila;
5. Kolske ulaze/izlaze planirati tako da zadovoljavaju uslove prohodnosti za sva putnička vozila i mjerodavna vozila (ako je kolski ulaz u šemi turističkih autobusa, dostavnih vozila i sl.);
6. Radijuse skretanja pri ulasku/izlasku dimenzionisati prema propisanim normativima za putnička vozila ili mjerodavna vozila (turističke autobuse, dostavna vozila itd.);
7. Širinu pristupnog puta planirati u zavisnosti namjene parcele/a, planiranog sadržaja, očekivanog intenziteta kolskog i pješačkog saobraćaja i mjerodavnog vozila;
8. Broj parking mjesta mora da zadovolji potrebe za parkiranjem korisnika, saglasno normativima. Normativi su, saglasno Pravilnikom o bližem sadržaju i formi planskog dokumenta, kriterijumima namjene površina, elementima urbanističke regulacije i jedinstvenim grafičkim simbolima, kao i stepenu motorizacije u Kotoru, sljedeći:
  - Stanovanje (na 1000 m<sup>2</sup>) 11 parking mjesta (lokalni uslovi: min. 8pm, mak. 13pm);
  - Proizvodnja (na 1000 m<sup>2</sup>) 14 parking mjesta (lokalni uslovi: min. 5pm, mak. 18pm);
  - Fakulteti (na 1000 m<sup>2</sup>) 21 parking mjesto (lokalni uslovi: min. 8pm, mak. 26pm);
  - Poslovanje (na 1000 m<sup>2</sup>) 21 parking mjesto (lokalni uslovi: min. 8pm, mak. 29pm);
  - Trgovina (na 1000 m<sup>2</sup>) 43 parking mjesta (lokalni uslovi: min. 29pm, mak. 57pm);
  - Hoteli (na 1000 m<sup>2</sup>) 7 parking mjesta (lokalni uslovi: min. 5pm, mak. 14pm);
  - Restorani (na 1000 m<sup>2</sup>) 86 parking mjesta (lokalni uslovi: min. 25pm, mak. 143pm);

- Sportske dvorane, stadioni (na 100 posjetilaca) 18 parking mjesta.

Najmanje 5% parking mjesta treba namijeniti licima sa posebnim potrebama (u skladu sa važećim Pravilnikom).

9. Parking mjesta u zavisnosti od ugla parkiranja ( $30^{\circ}$ ,  $45^{\circ}$ ,  $60^{\circ}$ ,  $90^{\circ}$ ) i bočnih smetnji, dimenzionisati prema važećim normativima;
10. Vertikalnu i horizontalnu signalizaciju na mjestu priključka UP na saobraćajnicu uraditi u zavisnosti od namjene parcele/a, planiranog sadržaja i očekivanog intenziteta kolskog i pješačkog saobraćaja;
11. Za svaku UP potrebno je uraditi saobraćajno tehničku dokumentaciju priključka na javnu saobraćajnicu (grafički prikazati mjesto i način priključka) i projekat vertikalne i horizontalne signalizacije;
12. Saobraćajno tehničku dokumentaciju priključka i parkinga, uraditi saglasno standardima, normativima, preporukama i propisima koji važe u ovoj oblasti;
13. Prije početka izgradnje objekata planirati prostor, od regulacione linije prema unutrašnjosti parcele, za pranje ili uklanjanje blata sa točkova i šasije vozila kako se ne bi prilikom uključanja nanosilo po asfaltu.

### Obrazloženje

Ministarstvo prostornog planiranja, urbanizma i državne imovine, IV proletherske brigade broj 19, Podgorica obratilo se ovom Sekretarijatu Zahtjevom broj UP/I Br: 16-341/24-2012 od 19.07.2024. godine kojim se traži da se izdaju saobraćajno tehnički uslovi za izradu tehničke dokumentacije za građenje objekata namjene industrija i proizvodnja, na lokaciji koju čine kat. parc. 382/1, 382/2, 382/3, 382/4, 383 i 384/1 KO Lastva u zahvatu PUP-a Opštine Kotor („Sl. list CG“ br 95/20).

Uz zahtjev su priloženi Urbanističko tehnički uslovi Ministarstva prostornog planiranja, urbanizma i državne imovine, broj 06-333/24-5808/3 od 11.07.2024. godine.

Na osnovu gore navedenog i citiranih zakonskih propisa riješeno je kao u dispozivu.

**UPUTSTVO O PRAVNOJ ZAŠTITI:** Protiv ovog Rješenja može se izjaviti žalba Glavnom administratoru Opštine Kotor sa taksom od 3,00 eura na žiro račun 530-9226777-87 LAT. Žalba se predaje preko ovog organa u roku od 15 dana od dana prijema rješenja. Taksa za ovo rješenje shodno Odluci o lokalnim administrativnim taksama, naplaćena je.

Ovlašćeno službeno lice

Vladan Barović

Dostavljeno:

1. Naslovu
2. Sekretarijatu 16
3. Arhivi





Crna Gora

Uprava za zaštitu kulturnih dobara

Područna jedinica Kotor

Adresa: Palata Drago 336 Stari Grad,  
85330 Kotor, Crna Gora  
tel: +382 32 302 572  
e-mail: spomenici@t-com.me

Br: UP/I-05-620/2024-3

06.08.2024

06-333/24-5808/7

31.07.2024. godine

Uprava za zaštitu kulturnih dobara, postupajući po zahtjevu Ministarstva prostornog planiranja, urbanizma i državne imovine, br. 06-333/24-5808/5 od 11.07.2024. godine, dostavljenog 26.07.2024. godine i zavedenog pod brojem UP/I-05-620/2024-1, za izdavanje konzervatorskih uslova za izgradnju objekta na kat. parc. 382/1, 382/2, 382/3, 382/4, 3283 i 384/1 KO Lastva, prema PUP-u Opštine Kotor, saglasno članu 102 stav 2 i čl. 101 stav 2 Zakona o zaštiti kulturnih dobara ("Sl.list Crne Gore" br. 49/10, 40/11, 44/17, 18/19), te čl. 18 i čl. 46 stav 2 Zakona o upravnom postupku („Sl.list Crne Gore“ br. 56/14, 20/15, 40/16 i 37/17), donosi:

### RJEŠENJE

o konzervatorskim uslovima za izgradnju objekta na kat. parc. 382/1, 382/2, 382/3, 382/4, 3283 i 384/1 KO Lastva, prema PUP-u Opštine Kotor

I

1. Izradi konzervatorskog projekta pristupiti u skladu sa načelima zaštite kulturne baštine, kroz studijski pristup na osnovu proučavanja zatečenih vrijednosti predmetnog prostora, ambijentalnih, istorijskih, kulturnih, urbanističkih, arhitektonskih i pejzažnih vrijednosti autentičnih ruralnih cjelina u okviru zaštićene okoline Prirodnog i kulturno istorijskog područja Kotora. Navedeni studijski pristup potrebno je adekvatno priložiti u okviru stilsko-hronološke analize Konzervatorskog projekta;
2. Nije nužno iskoristiti maksimalne kapacitete izgradnje, već optimalne zasnovane na usklađenosti sa naslijeđenim mjerilom volumena objekata i prostorne matrice postojećih autentičnih ruralnih cjelina u okviru zaštićene okoline Prirodnog i kulturno istorijskog područja Kotora;
3. Ukoliko je na predmetnoj lokaciji, a shodno PUP-u Kotora, moguća gradnja jednog nesrazmjerno velikog objekta u odnosu na naslijeđenu matricu ruralnih cjelina u okviru zaštićene okoline Prirodnog i kulturno istorijskog područja Kotora, **predvidjeti postavljanje više objekata tradicionalnih gabarita;**
4. Proporcije i međusobne odnose volumena, rješenje krova, odnose puno - prazno na fasadama objekata, planirati po uzoru na tradicionalnu arhitekturu (elemente interpretirati, a ne kopirati). Navedeno mora biti zasnovano na prethodno sprovedenim proučavanjima iz stava 1 ovog akta;
5. Pri upotrebi materijala, prednost dati tradicionalnim materijalima i tehnikama gradnje, a ukoliko se koriste savremeni materijali, ne težiti kamufliranju i imitaciji (postavljanje kamenih obloga preko betonskih i/ili zidova ozidanih savremenim materijalima), već autentičnim izrazom ostvariti kvalitetnu interpolaciju (pr. natur beton kao završna obrada fasade ili fasada malterisana malterom koji sadrži mljevenu opeku i slične obrade).

6. U završnoj obradi fasade koristiti neutralne boje zagasitih i tamnih tonova, koji se uklapaju u opšti tonalitet prostora, bez upotrebe jakih vizuelno nametljivih boja koje odudaraju od tonaliteta tradicionalne arhitekture;
7. Obzirom da se predmetna lokacija nalazi u neposrednoj blizini arheološkog lokaliteta, zemljane radove sprovoditi uz arheološki nadzor. U slučaju nailaska na tragove arheološkog karaktera, predvidjeti postupanje u skladu sa članovima 87 i 88 Zakona o zaštiti kulturnih dobara.
8. Radi unapređenja ambijentalnih vrijednosti predmetnog prostora, parterno uređenje riješiti u skladu sa tradicionalnim načinom uz maksimalno očuvanje terena i zatečene autohtone vegetacije. Na slobodnim površinama predmetne parcele planirati formiranje koncentracija zelenila u skladu sa karakteristikama prisutnog rastinja na predmetnoj lokaciji.

## II

Sadržaj Konzervatorskog projekta je potrebno uskladiti sa Pravilnikom o bližem sadržaju konzervatorskog projekta za sprovođenje konzervatorskih mjera na kulturnom dobru ("Sl.list Crne Gore" br. 61/18).

Projekat urađen u skladu sa ovim uslovima, te izrađen od strane javne ustanove koju osniva Vlada ili pravnog lica koje ima odgovarajuću konzervatorsku licencu potrebno je dostaviti na prethodnu saglasnost Upravi za zaštitu kulturnih dobara.

Ukoliko je za sprovođenje konzervatorskih mjera na nepokretnom kulturnom dobru potrebna prijava građenja, odnosno građevinska dozvola primjenjuju se i propisi o planiranju prostora i izgradnji objekata.

## Obrazloženje

Uprava za zaštitu kulturnih dobara, postupajući po zahtjevu Ministarstva prostornog planiranja, urbanizma i državne imovine, br. 06-333/24-5808/5 od 11.07.2024. godine, dostavljenog 26.07.2024. godine i zavedenog pod brojem UP/I-05-620/2024-1, za izdavanje konzervatorskih uslova za izgradnju objekta na kat. parc. 382/1, 382/2, 382/3, 382/4, 3283 i 384/1 KO Lastva, prema PUP-u Opštine Kotor, konstatuje sljedeće:

Predmetna lokacija nalazi se zapadnom dijelu katastarske opštine Lastva i predstavlja integralni dio zaštićene okoline Prirodnog i kulturno-istorijskog područja Kotora.

Shodno Nacrtu urbanističko-tehničkih uslova, predmetna lokacija se nalazi u zoni naselja. Na lokaciji koju čini kat. parc. 382/1, 382/2, 382/3, 382/4, 3283 i 384/1 KO Lastva, prema PUP-u Opštine Kotor površine 3 694 m<sup>2</sup>, planiran je indeks zauzetosti 0.5 i indeks izgrađenosti 1.2, spratnosti P+2.

Ujedno, predmetne lokacije se nalaze u neposrednoj blizini neposrednoj blizini arheološkog lokaliteta Mirine Šebeljgrad, cca 600 m vazdušne linije udaljenosti.

Prostor u okviru kojeg se nalazi predmetna lokacija je Studijom zaštite kulturnih dobara na području opštine Kotor prepoznat kao *savremena urbanizacija*.

Shodno Studiji zaštite kulturnih dobara na području opštine Kotor za predmetni prostor su predviđene sljedeće mjere: *mjere IV – savremena urbanizacija ruralnih cjelina*

#### **MJERE IV – SAVREMENA URBANIZACIJA RURALNIH CJELINA**

- Širenje naselja planirati kroz kontrolisano proširivanje izgrađenog tkiva;
- Planovima sanacije predvidjeti mjere vizuelnog ublažavanja negativnosti nastalih nekontrolisanom savremenom gradnjom, posebno na prostoru Krimovice;
- Izgradnja novih objekata moguća je pugušćavanjem već izgrađenog tkiva;
- Nove objekte prilagoditi karakteristikama terena, tj. očuvati postojeću topografiju;
- Pri planiranju novih objekata posebno je važno poštovati naslijeđeno mjerilo – volumen objekata;
- U arhitektonskom izrazu tradicionalne elemente interpretirati, a ne kopirati;
- Za fasade predvidjeti neutralne i nenametljive boje.

Shodno gore navedenom, utvrđeno je da **nije potrebna** izrada Pojedinačne procjene uticaja za izgradnju objekta na kat. parc. 382/1, 382/2, 382/3, 382/4, 3283 i 384/1 KO Lastva, prema PUP-u Opštine Kotor, na kulturnu baštinu (HIA) uz obavezu pribavljanja navedenih Konzervatorskih uslova.

Uzimajući u obzir navedeno, a radi očuvanja i unapređenja ambijentalnih vrijednosti prostora koji čini zaštićenu okolinu Prirodnog i kulturno-istorijskog područja Kotora, upisanog na Listu svjetske baštine UNESCO-a, izdaju se predmetni konzervatorski uslovi.

Sadržaj Konzervatorskog projekta je preciziran Pravilnikom o bližem sadržaju konzervatorskog projekta za sprovođenje konzervatorskih mjera na kulturnom dobru ("Sl.list Crne Gore" br. 61/18).

Projekat urađen u skladu sa ovim uslovima, te izrađen od strane javne ustanove koju osniva Vlada (član 122 Zakona o zaštiti kulturnih dobara, "Sl.list Crne Gore" br. 49/10, 40/11, 44/17, 18/19) ili pravnog lica koje ima odgovarajuću konzervatorsku licencu (član 106 Zakona o zaštiti kulturnih dobara, "Sl.list Crne Gore" br. 49/10, 40/11, 44/17, 18/19), potrebno je dostaviti na prethodnu saglasnost Upravi za zaštitu kulturnih dobara, a shodno članu 103 stav 7 Zakona o zaštiti kulturnih dobara.

Shodno izloženom, riješeno je kao u izreci.

**UPUTSTVO O PRAVNOJ ZAŠTITI:** Protiv ovog rješenja ima se pravo žalbe Ministarstvu kulture i medija, u roku od 15 dana od dana prijema istog, a podnosi se preko ove Uprave.

Obradile:

Maja Radulović, arhitekta

Dr Petra Zdravković, arheolog



V. D. DIREKTORA

Balša Perović

*Balša Perović*

Ministarstvo prostornog planiranja, urbanizma i državne imovine Broj: 7021/2-D/24-1887/2  
Ministar Slaven Radunović urbanizma i državne imovine Podgorica 25.07.2024. godine  
IV Proleterske brigade br.19, 81000 PODGORICA

Priloga	3-1-07-2024	22	Stranica
06-333/24-5808/6			

**Predmet: Tehnički uslovi za izradu tehničke dokumentacije za građenje novog objekta na katastarskim parcelama broj 382/1, 382/2, 382/3, 383 i 384/1 KO Lastva, u opštini Kotor**

Poštovani,

Dopisom br. 06-333/24-5808/8 od 11.07.2024. godine, koji je zaveden u Crnogorskom elektroprenosnom sistemu (CGES-u) AD Podgorica pod brojem 3763/2024 od 19.07.2024. godine, obratili ste se zahtjevom za izdavanje tehničkih uslova za izradu tehničke dokumentacije za građenje novog objekta na katastarskim parcelama broj 382/1, 382/2, 382/3, 383 i 384/1 KO Lastva, u opštini Kotor.

Na osnovu pregleda dostavljenog Nacrta urbanističko-tehničkih uslova i uvidom u našu dokumentaciju CGES-a konstatujemo da se planirani objekat nalazi na udaljenosti od cca 150m od konvertorskog postrojenja, tako da je planirani objekat udaljen od postojećih i planiranih elektroenergetskih objekata.

Shodno navedenom, CGES Vam ne izdaje dodatne uslove u odnosu na već propisane urbanističko-tehničkim uslovima.

S poštovanjem,

IZVRŠNI DIREKTOR

Ivan Asanović, dipl. inž. el.



CO: 10; 600, 700; 702; 7021; 7021/2; a/a



Crna Gora

AGENCIJA ZA ZAŠTITU ŽIVOTNE SREDINE

Ministarstvo prostornog planiranja,  
urbanizma i državne imovine

SEKTOR ZA IZDAVANJE DOZVOLA I SAGLASNOSTI  
Broj: 03-D-3049/2

29.07.2024
06-333/24-5808/3

Podgorica, 25.07.2024. godine

**MINISTARSTVO PROSTORNOG PLANIRANJA, URBANIZMA I DRŽAVNE IMOVINE**  
Direktorat za planiranje prostora i informacione sisteme  
Direkcija za izdavanje urbanističko-tehničkih uslova

Podgorica

Ulica IV Proleterske brigade, br.19

**VEZA:** 03-D-3049/1 od 22.07.2024. godine

**PREDMET:** Odgovor na zahtjev u cilju davanja mišljenja o potrebi procjene uticaja

Povodom vašeg zahtjeva, vaš broj 06-333/24-5808/2, kojim ste tražili mišljenje o potrebi procjene uticaja na životnu sredinu za građenje novog objekta namjene industrija i proizvodnja na lokaciji koju čine katastarske parcele broj 382/1, 382/2, 382/3, 382/4, 383 i 384/1 KO Lastva, u opštini Kotor, a u cilju izdavanja urbanističko-tehničkih uslova Dragu Gardaševiću iz Nikšića, obavještavamo vas sledeće:

Uredbom o projektima za koje se vrši procjena uticaja na životnu sredinu („Službeni list Crne Gore“, br. 20/07, „Službeni list Crne Gore“, br. 47/13, 53/14 i 37/18), utvrđen je spisak projekata za koje je obavezna procjena uticaja na životnu sredinu i projekata za koje se može zahtijevati procjena uticaja.

Uvidom u predmetnu dokumentaciju nije moguće sa sigurnošću utvrditi koje aktivnosti su planirane na predmetnoj lokaciji.

Smatramo da nosioca projekta treba obavezati da, kada jasno odredi planirane sadržaje na predmetnoj lokaciji, zatraži izjašnjenje o potrebi procjene uticaja na životnu sredinu od Agencije za zaštitu životne sredine.

S poštovanjem,

dr Milan Gazdić  
DIREKTOR



AGENCIJA ZA ZAŠTITU  
ŽIVOTNE SREDINE  
CRNE GORE

IV Proleterske 19  
81000 Podgorica, Crne Gora  
tel.: +382 20 446 500  
email: epamontenegro@gmail.com  
www.epa.org.me



CRNA GORA  
AGENCIJA ZA CIVILNO VAZDUHOPLOVSTVO

Broj: 02/1-348/24-1682/2  
Podgorica, 26.07.2024

Pisarnica Ministarstvo prostornog planiranja,  
urbanizma i državne imovine

Primljeno	3.1.07.2024
Opis	06-333/24-5808/5
Urednik	

**MINISTARSTVO PROSTORNOG PLANIRANJA, URBANIZMA I DRŽAVNE IMOVINE**  
Gospodin Slaven Radunović, Ministar

**Predmet:** Posebni urbanističko-tehnički uslovi za izgradnju objekta na kat. parcelama br. 382/1, 382/2, 382/3, 382/4, 383 i 384/1 KO Lastva, Opština Kotor

**Veza:** Vaš dopis broj 06-333/24-5808/7 od 11.07.2024. godine

Poštovani gospodine Radunović,

U vezi sa Vašim dopisom broj 06-333/24-5808/7 od 11.07.2024. godine (zavedenim u Agenciji za civilno vazduhoplovstvo pod brojem 02/1-348/24-1682/1 od 22.07.2024. godine), po pitanju izdavanja urbanističko-tehničkih uslova za potrebe izgradnje objekta na kat. parcelama br. 382/1, 382/2, 382/3, 382/4, 383 i 384/1 KO Lastva, Opština Kotor, obavještavamo Vas da se navedeni prostor nalazi u zoni prilazne površine za prag 32 poletno-sletne staze Aerodroma Tivat, koja je uspostavljena radi kontrole postavljanja/izgradnje objekata.

Imajući u vidu udaljenost navedene lokacije od praga 32 poletno-sletne staze Aerodroma Tivat, a uzimajući u obzir da je maksimalna visina objekta već ograničena na vrijednost od 12 m (što je i navedeno u predlogu UT uslova – tačka 7.2), obavještavamo Vas da iz domena vazdušnog saobraćaja nije potrebno definisati uslove koji bi bili sastavni dio konačnih UT uslova za navedene parcele.

S poštovanjem,

DIREKTOR  
Ivan Ščekić

Dostavljeno:

- Naslovu;
- a/a.



Crna Gora  
Uprava za vode

Pisarnica Ministarstvo prostornog planiranja, urbanizma i državnih imovina

Primljeno:	08.08.2024.
Org. št.	06-333
Uprava za vode	24-5808/8
Redni broj	

Adresa: Bulevar Revolucije br.24,  
81000 Podgorica, Crna Gora  
tel: +382 20 224 593  
fax: +382 20 224 594  
www.upravazavode.gov.me

Br: UPI 02-319/24-131/2

30.07.2024. godine

Za: **Ministarstvo prostornog planiranja, urbanizma i državne imovine**

Predmet: **Odgovor na Vaš zahtjev br. 06-333/24-5808/9 od 11.07.2024. godine**

Poštovani,

Upravi za vode obratili ste se dopisom, br. 06-333/24-5808/9 od 11.07.2024. godine, u kojem ste naveli da se Vašem ministarstvu obratio Gardašević Drago iz Nikšića zahtjevom za izdavanje urbanističko – tehničkih uslova za izradu tehničke dokumentacije za građenje novog objekta na katastarskim parcelama br. 382/1, 382/2, 382/3, 382/4, 383 i 384/1 KO Lastva, u opštini Kotor, a kojim ste od ovog organa zahtijevali izdavanje vodnih uslova koji će biti dio konačnih urbanističko – tehničkih uslova izdatih od strane Vašeg ministarstva. Uz navedeni zahtjev dostavljen je Nacrt urbanističko – tehničkih uslova za izradu tehničke dokumentacije za građenje objekata namjene industrija i proizvodnja na lokaciji koju čine katastarske parcele br.382/1, 382/2, 382/3, 382/4, 383 i 384/1 KO Lastva, u zahvatu Prostorno urbanističkog plana Opštine Kotor („Službeni list Crne Gore“, br. 95/20), Opština Kotor.

Dostavljenu dokumentaciju smo razmotrili i u vezi sa istim ističemo:

Zakon o vodama („Sl. list RCG“, br. 27/07, „Sl. list CG“, br. 73/10, 32/11, 47/11, 48/15, 52/16, 55/16, 2/17, 80/17, 84/18) propisuje da je investitor dužan da, radi izrade tehničke dokumentacije za izgradnju novih ili rekonstrukciju postojećih objekata i izvođenje geoloških istraživanja i drugih radova koji mogu trajno, povremeno ili privremeno uticati na promjene u vodnom režimu, pribavi vodne uslove.

Kako bi ovaj organ mogao uzeti u dalje razmatranje navedeni zahtjev i postupiti po istom potrebno je izvršiti dopunu na način što će planirani objekti biti precizno definisani. Navedeno jeste iz razloga što se odredbama člana 115 Zakona o vodama taksativno navode objekti i radovi za koje se moraju pribaviti vodni uslovi, dok se članom 116 istog zakona navode objekti koji mogu značajnije uticati na zagađenje vode. Takođe, u skladu sa prethodno navedenim a sve u cilju rješavanja predmetnog pitanja, potrebno je dostaviti i podatke o načinu snabdijevanja vodom i drugih potreba objekta za vodom, podatke o sakupljanju, odvođenju, prečišćavanju i ispuštanju otpadnih voda, kao i podatke o recipijentu, u skladu sa Zakonom o vodama.

S poštovanjem,

Vesna Bajović  
DIREKTORICA

Dostavljeno:

- Naslovu;
- a/a.

Obrađivač: *Stijević*



# “VODOVOD I KANALIZACIJA KOTOR” d.o.o.

poštanski fah 56, Škaljari bb, Kotor, Crna Gora

tel/fax: (032) 325 214 (032) 325 353 (032) 323 071

e-mail: vodovod.kotor@t-com.me web: vodovodkotor.com

Žiro-računi: 510-179-85 (CKB) 520-14700-13 (HB) 535-5260-13 (Prva banka)

PIB: 02013312 PDV: 92/31-00535-5

Broj: 3066/1

Kotor: 25.07.24

Na osnovu priloženog nacrtu urbanističko – tehničkih uslova br: 06-333/24-5808/4 od 11.07.2024. godine (zaveden u ovom Preduzeću pod brojem 2989 od 19.07.2024. god.) izdat od strane “Ministarstva prostornog planiranja, urbanizma i državne imovine” Crne Gore, neophodnih za izradu tehničke dokumentacije za izgradnju objekata namjene industrija i proizvodnja, na lokaciji koju čine kat.parc. 382/1, 382/2, 382/3, 382/4, 383 i 384/1 KO Lastva, u obuhvatu PUP-a Opštine Kotor („Sl.list CG“, broj 95/20), izdaju se:

## PROJEKTNO-TEHNIČKI USLOVI

### VODOVOD

Za sada nema uslova za priključenje objekta na gradski vodovodni sistem. Priključenje postojećih i planiranih objekata (te i predmetnog objekta) moći će se ostvariti nakon izgradnje vodovodnog sistema, njegovog tehničkog prijema i predaje na upravljanje i održavanje ovom Preduzeću. Prema tome nakon izgradnje vodovodnog sistema, potrebno je ponovo obratiti se ovom Preduzeću za nove uslove priključenja.

Kako bi troškovi izgradnje bili manji, projektom predvidjeti sledeće:

1. Za vodovodni priključak potrebno je da objekat ima glavni vodomjer sa dva ventila smješten u šahtu sa laganim metalnim poklopcem na granici parcele gdje priključna cijev sa javne površine prelazi na privatnu parcelu. Prilikom ugradnje vodomjera ne koristiti “kugla ventile”. Glavni vodomjer mora biti dostupan- ne smije biti zaključan.
2. Ukoliko objekat ima više stambenih i/ili poslovnih jedinica, za svaku jedinicu postaviti poseban vodomjer na pristupačnom mjestu (kao npr. strujomjeri). Ukoliko postoji protivpožarna mreža (hidrantska, sprinkler), za nju predvidjeti poseban vodomjer u šahtu sa glavnim vodomjerom.
3. Ukoliko je projektom predviđena buster pumpa, potrebno je predvidjeti rezervoar kako pumpa ne bi direktno bila povezana na budući vodovodni sistem i time ometala snabdijevanje drugih objekata.
4. Glavni projekat ViK-a koji se dostavlja na saglasnost ovom Preduzeću mora da sadrži detaljnu izometrijsku šemu sa jasno definisanim pozicijama svih vodomjera i prečnicima cijevi, kao i detalj vodomjernog šahta.
5. Na priključku, prije vodomjera, potrebno je ugraditi zaštitu od povratnog toka vode (nepovratni ventil).

### KANALIZACIJA

6. Na ovom području za sada ne postoji mogućnost priključenja na javni kanalizacioni sistem pa se problem otpadnih voda mora rješavati individualno. Tom prilikom voditi računa da se vodonepropusna septička jama ili bio prečistač moraju izbaciti iz upotrebe prilikom priključenja na





# “VODOVOD I KANALIZACIJA KOTOR” d.o.o.

poštanski fah 56, Škaljari bb, Kotor, Crna Gora  
tel/fax: (032) 325 214 (032) 325 353 (032) 323 071  
e-mail: vodovod.kotor@t-com.me web: vodovodkotor.com  
Žiro-računi: 510-179-85 (CKB) 520-14700-13 (HB) 535-5260-13 (Prva banka)  
PIB: 02013312 PDV: 92/31-00535-5

- javni kanalizacioni sistem pa instalacije prilagoditi tako da se priključenje može izvesti što jednostavnije kada kanalizacioni sistem bude izgrađen.
7. Kanalizacioni sistem Kotora građen je kao separatan sistem, što znači da su sistemi fekalne i atmosferske kanalizacije potpuno odvojeni i da je zabranjeno kombinovano priključenje između njih.
  8. Ukoliko se u objektu predviđaju garaže, servisi, restorani, praone i drugi prostori koji ispuštaju vode sa sadržajem ulja, masti, benzina i slično za slučaj budućeg priključenja na planirani javni kanalizacioni sistem, predvidjeti ugradnju taložnika i separatora masti.

*Projektno tehnički uslovi važe 12 mjeseci od dana izdavanja istih.*

Inženjer za mapiranje i  
ažuriranje GIS-a

  
Čvor Teodora

Šef službe za razvoj,  
projektovanje i investicije

  
Dragić Velemir

Izvršni Direktor

  
Marković Đuro



Dostavljeno:

- Ministarstvo prostornog planiranja, urbanizma i državne imovine Crne Gore
- Arhivi