



Crna Gora
Ministarstvo ekologije,
prostornog planiranja i urbanizma

Adresa: IV proleterske brigade broj 19
81000 Podgorica, Crna Gora
tel: +382 20 446 276
fax: +382 20 446 215

DIREKTORAT ZA PLANIRANJE PROSTORA I
INFORMACIONE SISTEME
Direkcija za izdavanje
urbanističko-tehničkih uslova
Broj: 08-332/23-5987/6

Podgorica, 25.08.2023. godine

JUSIĆ MENSUR

BAR
Popovići bb

Dostavljaju se urbanističko-tehnički uslovi broj 08-332/23-5987/6 od 25.08.2023. godine, za izradu tehničke dokumentacije za izgradnju objekta mješovite namjene na urbanističkoj parceli A3-UP13, zona A, blok 3, u zahvatu Detaljnog urbanističkog plana „Topolica IV“ („Službeni list Crne Gore – opštinski propisi“, br. 39/13), u Baru.




OVLAŠĆENO SLUŽBENO LICE
Branka Petrović

Branka Petrović

Dostavljeno:

- Podnosiocu zahtjeva
- U spise predmeta
- Direkciji za inspekcijski nadzor
- a/a

URBANISTIČKO - TEHNIČKI USLOVI

1.	DIREKTORAT ZA PLANIRANJE PROSTORA I INFORMACIONE SISTEME Direkcija za izdavanje urbanističko-tehničkih uslova Broj: 08-332/23-5987/6 Podgorica, 25.08.2023. godine	 Crna Gora Ministarstvo ekologije, prostornog planiranja i urbanizma
2.	Ministarstvo ekologije, prostornog planiranja i urbanizma, na osnovu člana 74 Zakona o planiranju prostora i izgradnji objekata ("Službeni list Crne Gore", br. 64/17, 44/18, 63/18, 82/20, 86/22, 04/23) i podnijetog zahtjeva JUSIĆ MENSURA iz Bara , izdaje:	
3.	URBANISTIČKO-TEHNIČKE USLOVE za izradu tehničke dokumentacije	
4.	za izgradnju objekta mješovite namjene na urbanističkoj parceli A3-UP13, zona A, blok 3, u zahvatu Detaljnog urbanističkog plana „Topolica IV“ („Službeni list Crne Gore – opštinski propisi“, br. 39/13), u Baru.	
5.	PODNOŠILAC ZAHTJEVA:	JUSIĆ MENSUR iz Bara
6.	POSTOJEĆE STANJE Prema grafičkom prilogu br. 01 – <i>Topografsko-katastarski plan</i> , na predmetnoj lokaciji su evidentirani postojeći objekti. <i>Katastarska evidencija:</i> Prema listu nepokretnosti 4355 – prepis, Područna jedinica Bar, evidentirano je sljedeće: <ul style="list-style-type: none">- na katastarskoj parceli 6258 KO Novi Bar, zgrada br.1, porodična stambena zgrada, površine u osnovi 98m²- na katastarskoj parceli 6258 KO Novi Bar, zgrada br.2, pomoćna zgrada, površine u osnovi 15m²- na katastarskoj parceli 6258 KO Novi Bar, dvorište, površine 143 m²- na katastarskoj parceli 6256 KO Novi Bar, voćnjak 1.klase, površine 809 m² Prema listu nepokretnosti 1154 – izvod, Područna jedinica Bar, evidentirano je sljedeće: <ul style="list-style-type: none">- na katastarskoj parceli 6254/1 KO Novi Bar, ulice, površine 2421 m²- na katastarskoj parceli 6259 KO Novi Bar, ulice, površine 59 m²	

Prema listu nepokretnosti 1232 – prepis, Područna jedinica Bar, evidentirano je sljedeće:

- na katastarskoj parceli 6257 KO Novi Bar, zgrada br.1, porodična stambena zgrada, površine u osnovi 63 m²
- na katastarskoj parceli 6257 KO Novi Bar, dvorište, površine 500 m²
- na katastarskoj parceli 6257 KO Novi Bar, voćnjak 1.klase, površine 415 m²

Prije izgradnje objekta na predmetnoj lokaciji investitor ima obavezu da poruši postojeće objekte, radi izgradnje novog objekta.

Za rušenje postojećih objekata potrebno je da se vlasnik obrati nadležnom inspekcijском organu, u skladu sa članom 113 Zakona o planiranju prostora i izgradnji objekata („Službeni list Crne Gore“, br. 64/17, 44/18, 63/18, 11/19, 82/20, 86/22 i 04/23).

7. PLANIRANO STANJE

7.1. Namjena parcele odnosno lokacije

Prema grafičkom prilogu br. 7 – *Plan namjene površina*, urbanistička parcela A3-UP13 namijenjena je za **površine mješovite namjene (MN)**.

U okviru namjene prema GUP-u Bar određene kao stanovanje velikih gustina i centralne i javne funkcije definisane su prema Pravilniku o bližem sadržaju i formi planskog dokumenta, kriterijumima namjene površina, elementima urbanističke regulacije i jedinstvenim grafičkim simbolima parcele za:

1. centralne djelatnosti (gradska tržnica, trgovinski i ugostiteljski objekti, javna garaža, vatrogasno);
2. školstvo (objekat za lica sa posebnim potrebama);
3. **mješovitu namjenu (centralne djelatnosti i stanovanje velikih gustina);**
4. drumski saobraćaj;
5. trafostanice;
6. pejzažno uređenje i
7. površinski vodotok.

Na parcelama **mješovite namjene** mogu se graditi:

- stambeni objekti i stambeno-poslovni objekti;
- tržni i izložbeni centri;
- objekti za smještaj turista - hoteli;
- ugostiteljski objekti;
- poslovni objekti i objekti privrednih društava;
- objekti za upravu, kulturu, školstvo, zdravstvenu i socijalnu zaštitu,
- parkinzi i garaže;
- objekti infrastrukture.

Analitički pokazatelji A3-UP13:

ZONA: A											
Oznaka bloka	Oznaka UP	Površina UP	IZ	Pov osnove	II	BGP	Pov centralnih funkcija	Pov stanova	Br stanova	Br stanovnika	Broj korisnika
	13	2,036.61	0.35	712.81	2.50	5,091.53	1,018.31	4,073.22	27	81	20

	<p>Procedure izrade tehničko-investigacione dokumentacije, kao i samo građenje, mora se sprovoditi u svemu prema važećoj zakonskoj regulativi.</p> <p>Objekat projektovati u duhu sa tehničkim propisima, normativima i standardima za projektovanje ove vrste objekata.</p>
7.2.	<p>Pravila parcelacije</p> <p>Prema izvodu iz digitalnog katastarskog plana koji je dobijen od strane nadležnog organa urbanistička parcela A3-UP13, urbanistička zona A, urbanistički blok 3, sastoji se od dijelova katastarskih parcela 6256, 6257, 6258, 6259, 6254/1 KO Novi Bar, opština Bar.</p> <p>Navedene katastarske parcele nalaze se u zahvatu Detaljnog urbanističkog plana „Topolica IV“, u Opštini Bar.</p> <p>Parcelacija</p> <p>Kada urbanistička parcela, koja je određena ovim planskim dokumentom, ima manja odstupanja od postojeće katastarske parcele (ili parcela), kao i u drugim opravdanim slučajevima kada je potrebno izvršiti usklađivanje urbanističke parcele sa katastarskom parcelom, organ nadležan za poslove uređenja prostora može izvršiti usklađivanje urbanističke parcele sa katastarskim stanjem u toku postupka za izdavanje građevinske dozvole.</p> <p>Urbanistička parcela mora imati neposredan kolski pristup na javnu saobraćajnu površinu. Urbanističkom parcelom pogodnom za građenje smatraće se i ona parcela koja ima obezbijeđen pristup u širini od najmanje 4,0 m. Urbanistička parcela može imati privremeni pristup sa javne saobraćajnice većeg ranga, koji se ukida kada se realizuje pristup sa odgovarajuće (blokofske) saobraćajnice.</p> <p>Ukoliko se određuje lokacija na dijelu urbanističke parcele za izgradnju, rekonstrukciju ili izvođenje drugih radova kojima se vrše promjene u prostoru, površina lokacije ne može biti manja od 600m².</p> <p>Oblik i veličina parcele određeni su tako da se na njoj može graditi u skladu sa planom utvrđenim uslovima i predstavljeni su u grafičkom prilogu br. 13. "Plan parcelacije".</p> <p>Članom 13 Pravilnika o načinu izrade, razmjeri i bližoj sadržini tehničke dokumentacije („ Službeni list Crne Gore“, br.44/18), propisano je da tehnička dokumentacija sadrži elaborat parcelacije po planskom dokumentu.</p>
7.3.	<p>Građevinska i regulaciona linija, odnos prema susjednim parcelama</p> <p>Regulaciona i građevinska linija su definisane koordinatama prelomnih tačaka u grafičkom prilogu br. 14 – <i>Plan nivelacije i regulacije</i>.</p> <p>Regulaciona linija</p> <p>Regulaciona linija u ovom dokumentu je definisana kao linija koja dijeli javnu površinu od površina predviđenih za druge namjene.</p> <p>Regulaciona linija je istovremeno i granica urbanističkog bloka.</p>

Regulaciona linija je precizno definisana koordinatama prelomnih tačaka u grafičkom prilogu br. 14. - *Plan nivelacije i regulacije*.

Građevinska linija

Građevinska linija je utvrđena kao linija do koje je dozvoljeno građenje na, iznad i ispod površine zemlje i to kao:

1. građevinska linija na nivou urbanističkog bloka, definisana grafički, koja je obavezujuća i preko koje se ne može graditi.
2. građevinska linija, u odnosu na susjedne parcele, definisana numerički (kao odstojanja od granica parcele):
 - a) građevinska linija na koju se oslanja objekat dužom stranom, na odstojanju koje ne može biti manje od 1/3 visine objekta,
 - b) građevinska linija na koju se oslanja objekat kraćom stranom (bočnom fasadom):
 - do ivice parcele, ako je zid u vidu kalkana bez otvora,
 - na najmanjem udaljenju od 1,50m od granice parcele ako su predviđeni mali otvori radi provjetravanja higijenskih prostorija,
 - na najmanjem udaljenju od 2,50m od granice parcele ako su predviđeni otvori sa visokim parapetima,
 - na udaljenju većem od 4,50m od granice parcele ako su predviđeni otvori normalnih dimenzija i parapeta.

Ukoliko je kraća - bočna strana objekta veća od 15m, primjenjuje se parametar određen za dužu stranu objekta.

Grafičkim prilogom plana br. 14 - *Plan regulacije i nivelacije* je za sve urbanističke parcele definisana minimum jedna građevinska linija, ili dvije, koje predstavljaju obodnu granicu izgradnje na, ispod i iznad površine zemlje.

Sve građevinske linije zajedno na nivou parcele definišu moguću zonu u okviru koje se formira gabarit budućeg objekta prema indeksu zauzetosti, koji je definisan na nivou svakog bloka i parcele.

Građevinske linije ispod površine zemlje mogu biti izvan utvrđenih građevinskih linija na zemlji, mogu se poklapati sa granicama parcele – lokacije na kojoj se gradi objekat, uz isključivu obavezu i odgovornost investitora da izvođenjem radova i upotrebom objekta ne ugrozi susjedne objekte i parcele.

Indeks zauzetosti

Indeks zauzetosti je definisan kao maksimalni za svaku pojedinačnu lokaciju i urbanističku parcelu. Definisani indeks zauzetosti se može uvećati za 20% ukoliko lokacija obuhvata najmanje dvije vlasničke parcele ili kada je površina lokacije iznad 1200m².

Indeks izgrađenosti

Indeks izgrađenosti je definisan kao maksimalni za svaku pojedinačnu lokaciju i urbanističku parcelu. Definisani indeks izgrađenosti se može uvećati za 20% ukoliko lokacija obuhvata najmanje dvije vlasničke parcele ili kada je površina lokacije iznad 1200m².

U obračun **bruto građevinske površine** ne ulaze prilazi, parkinzi, bazeni, igrališta (dječja, sportska), otvorene terase i druge popločane površine, krovovi ukopanih i poluukopanih garaža koji nijesu viši od 1,00 m od nulte kote objekta i koriste se za neku od navedenih namjena.

Vertikalni gabarit

Vertikalni gabarit objekta je definisan brojem etaža. Vertikalni gabarit se definiše i za podzemne i za nadzemne etaže. Etaže se definišu nazivima koji proističu iz njihovih položaja u objektu.

Na nivou planskog dokumenta maksimalna visina objekta je deset nadzemnih etaža i dvije podzemne etaže.

Spratnost (broj etaža) se može prilagođavati konkretnim programskim zahtjevima prilikom projektovanja, uz mogućnost povećanja, izuzetno, za dvije etaže, ali se arhitektonska postavka mora uklopiti u uslove regulacije (moraju se poštovati građevinske linije) i ne može se povećavati planom definisana bruto razvijena građevinska površina.

Visinska regulacija

Visinska regulacija definisana je spratnošću objektata gdje je visina etaža određena prema prethodno iznijetim vrijednostima.

Kota prizemlja određuje se u odnosu na kotu nivelete javnog ili pristupnog puta, i to:

- na ravnom terenu kota prizemlja novih objekata ne može biti niža od kote nivelete javnog ili pristupnog puta;
- na ravnom terenu kota prizemlja može biti najviše 1,00 m viša od kote nivelete javnog ili pristupnog puta;
- za objekte koji imaju indirektnu vezu sa javnim putem, kota prizemlja utvrđuje se kroz urbanističke uslove prema iznijetom pristupu;
- za objekte koji u prizemlju imaju poslovnu namjenu kota prizemlja može biti maksimalno 0,20m viša od kote trotoara.

ZONA A - BLOK 3

Blok je definisan Bulevarom dinastije Petrovića, Bulevarom JNA i planiranim ulicama "3", "6", "8", "10", "11" i "12". U okviru bloka, s obzirom na položaj i atraktivnost prostora, očekuje se značajniji stepen nove izgradnje, uspostavljanje regulacionih karakteristika bloka uz saobraćajnice i uz natkriveni regulisani potok.

Građevinske linije prema uličnim koridorima formiraju se tako što prate liniju regulacije. Planom se predviđa gradnja objekata na regulacionoj liniji ili blago povučena od nje, što omogućava formiranje jasnog fronta prema glavnim koridorima.

Dispozicija objekata koji se grade u unutrašnjosti bloka, mora biti u skladu sa pravcima pružanja građevinskih linija uz saobraćajnice, odnosno, objekte treba pozicionirati paralelno ili upravno u odnosu na građevinsku liniju uz najbližu ulicu.

Planom parcelacije predviđeno je objedinavanje i razmjena parcela i djelova parcela, ali je kroz realizaciju moguće i odobravanje izgradnje na više urbanističkih parcela ili njihovih djelova.

Uređenje terena u zoni građenja treba da bude usaglašeno-povezano između parcela i sa kontaktnim područjem. Kolski pristup planiranim parcelama samo privremeno može biti sa obodnih bulevara, dok se kroz realizaciju unutrašnjosti bloka usaglašenim tehničkim rješenjima obezbijedi odgovarajući pristup.

Otvorene površine treba da budu uređene, ozelenjene, dostupne za korišćenje, povezane i prohodne. Natkriveni tok Rena treba koristiti za pristup, parkiranje i uređenje otvorenih prostora.

URBANISTIČKO-TEHNIČKI USLOVI ZA IZGRADNJU OBJEKATA STANOVANJA

Novi objekti višeporodičnog stanovanja većih gustina se mogu graditi na parcelama namijenjenim za izgradnju objekata višeporodičnog stanovanja velikih gustina i parcelama mješovite namjene. Na navedenim parcelama mogu se graditi i prostori namijenjeni drugim sadržajima koji, ni na koji način, ne ometaju osnovnu namjenu i koji služe svakodnevnim potrebama stanovnika područja.

Objekti se mogu graditi na svim urbanističkim parcelama, na neizgrađenim površinama i umjesto postojećih objekata.

Položaj objekta na parceli, gabariti objekata, unutrašnji kolsko-pješački saobraćaj, slobodni prostori, parkinzi i zelene površine biće razrađene projektnom dokumentacijom.

Objekti mogu biti postavljeni na građevinskoj parceli:

- u neprekinutom nizu
- objekat na parceli dodiruje obje bočne linije građevinske parcele;
- u prekinutom nizu - objekat dodiruje samo jednu bočnu liniju građevinske parcele;
- kao slobodnostojeći - objekat ne dodiruje ni jednu liniju građevinske parcele.

Oblik i površine objekata određuju se u skladu sa:

- predviđenim indeksima zauzetosti i indeksima izgrađenosti;
- regulacionim i građevinskim linijama;
- predviđenom spratnošću.

Gabariti objekata i razvijena bruto građevinska površina određena je kumulativnom primjenom pravila (površina lokacije, regulacioni pojas i visina objekta) i pokazatelja (indeks izgrađenosti i indeks zauzetosti). Ukoliko zbog karakteristika stanja, oblikovnih i drugih razloga dolazi do odstupanja, mjerodavni pokazatelj je indeks izgrađenosti. Za urbanističke parcele višeporodičnog stanovanja velikih gustina, maksimalni indeks izgrađenosti je definisan za svaku parcelu. Gustina naseljenosti koristi se kao korektivni kriterijum u okviru bloka i u okviru lokacije. Za zonu namijenjenu višeporodičnom stanovanju velikih gustina, planirana bruto gustina stanovanja je od 241 do 480 stanovnika po hektaru.

Vertikalni gabariti objekata višeporodičnog stanovanja velikih gustina se utvrđuju u svakom pojedinačnom slučaju u skladu sa kapacitetom lokacije, tj. na osnovu zadatih pravila i pokazatelja. Maksimalna planirana spratnost objekata

višeoporodičnog stanovanja je deset nadzemnih etaža. Za svaku konkretnu lokaciju spratnost se mora uskladiti sa kapacitetom lokacije.

Horizontalni gabariti objekata višeoporodičnog stanovanja velikih gustina se, takođe, utvrđuju u svakom pojedinačnom slučaju na osnovu kapaciteta lokacije i zadatih parametara, a jasno su uslovljeni građevinskom linijom i koeficijentom zauzetosti urbanističke parcele. Za objekte višeoporodičnog stanovanja velikih gustina, maksimalni indeks zauzetosti je definisan za svaku parcelu.

Izgradnja podruma i suterena je dozvoljena, ali nije obavezna. Podrumska etaža ne ulazi u proračun dozvoljene bruto površine objekta, ukoliko je namijenjena za garažni ili instalacioni prostor.

Horizontalni gabarit podzemne etaže može biti veći od gabarita objekta, ali pod uslovom da se njenom izgradnjom ne ugrožavaju susjedni objekti ni parcele. Ukoliko je krov podzemne garaže do 1,00m iznad nivoa terena, ozelenjen i parterno uređen, njen gabarit ne ulazi u proračun procenta zauzetosti parcele, već se smatra uređenom zelenom površinom.

Za iskazivanje pokazatelja računaju se gabariti, odnosno razvijene bruto izgrađene površine nadzemnih etaža objekata. Prilazi, parkinzi, bazeni, igrališta (dječija, sportska), otvorene terase i druge popločane površine, krovovi ukopanih i poluukopanih garaža koji nijesu viši od 1,00 m od nulte kote objekta i koriste se za neku od navedenih namjena, ne ulaze u obračun pokazatelja.

Udaljenost objekta od granice parcele definisana je građevinskim linijama.

Uslovi i smjernice uređenja zelenih površina su dati u posebnom prilogu, sa detaljnim preporukama za projektovanje. Procenat uređenih površina mora biti najmanje 20%.

Parkiranje ili garažiranje putničkih vozila i vozila za obavljanje djelatnosti obezbjeđuju se, po pravilu, na parceli, odnosno lokaciji, izvan javnih površina, i realizuju istovremeno sa osnovnim sadržajem na parceli, odnosno lokaciji.

Broj mjesta za parkiranje koji treba ostvariti na parceli utvrđuje se po normativu: stanovanje 1-1,2 PM po 1 stambenoj jedinici.
Minimalna veličina lokacije za izgradnju može biti 600 m² površine, a širina ulipnog fronta 40m.

URBANISTIČKO-TEHNIČKI USLOVI ZA IZGRADNJU OBJEKATA CENTRALNIH FUNKCIJA

Novi objekti centralnih funkcija mogu se graditi na parcelama namijenjenim za izgradnju objekata centralnih funkcija, parcelama mješovite namjene i parcelama stanovanja velikih gustina. Objekti se mogu graditi na neizgrađenim površinama i umjesto postojećih objekata.

Položaj objekta na parceli, gabariti objekata, unutrašnji kolsko-pješački saobraćaj, slobodni prostori, parkinzi i zelene površine biće razrađene projektnom dokumentacijom.

Objekti mogu biti postavljeni na građevinskoj parceli:

- kao slobodnostojeći - objekat ne dodiruje ni jednu liniju građevinske parcele

Oblik i površine objekata određuju se u skladu sa:

- predviđenim indeksima zauzetosti i indeksima izgrađenosti;
- regulacionim i građevinskim linijama;
- predviđenom spratnošću.

Za urbanističke parcele centralnih funkcija maksimalni indeks izgrađenosti je definisan za svaku parcelu. Za objekte centralnih funkcija koji će se graditi na parcelama mješovite namjene primjenjuju se kao maksimalni parametri definisani za urbanističku parcelu.

Vertikalni gabariti objekata centralnih funkcija se utvrđuju u svakom pojedinačnom slučaju u skladu sa kapacitetom lokacije, tj. na osnovu zadatih pravila i pokazatelja. Maksimalna planirana spratnost objekata centralnih funkcija je definisana za svaku parcelu. Za svaku konkretnu lokaciju spratnost se mora uskladiti sa kapacitetom lokacije.

Horizontalni gabariti objekata centralnih funkcija se, takođe, utvrđuju u svakom pojedinačnom slučaju na osnovu kapaciteta lokacije i zadatih parametara, a jasno su uslovljeni građevinskom linijom i indeksom zauzetosti urbanističke parcele. Za objekte centralnih funkcija kao maksimalni indeks zauzetosti primjenjuje se indeks definisan za svaku parcelu.

Gabariti objekata i razvijena bruto građevinska površina određena je kumulativnom primjenom pravila (površina lokacije, regulacioni pojas i visina objekta) i pokazatelja (indeks izgrađenosti i indeks zauzetosti). Ukoliko zbog karakteristika stanja, oblikovnih i drugih razloga dolazi do odstupanja, mjerodavni pokazatelj je indeks izgrađenosti.

Izgradnja podruma i suterena je dozvoljena, ali nije obavezna. Podrumska etaža ne ulazi u proračun dozvoljene bruto površine objekta, ukoliko je namijenjena za garažni ili instalacioni prostor.

Horizontalni gabarit podzemne etaže može biti veći od gabarita objekta, ali pod uslovom da se njenom izgradnjom ne ugrožavaju susjedni objekti ni parcele. Ukoliko je krov podzemne garaže do 1,00m iznad nivoa terena, ozelenjen i parterno uređen, njen gabarit ne ulazi u proračun procenta zauzetosti parcele, već se smatra uređenom zelenom površinom.

Parkiranje ili garažiranje putničkih vozila i vozila za obavljanje djelatnosti obezbjeđuju se, po pravilu, na parceli, odnosno lokaciji, izvan javnih površina, i realizuju istovremeno sa osnovnim sadržajem na parceli, odnosno lokaciji.

Broj mjesta za parkiranje koji treba ostvariti na parceli utvrđuje se po normativu: škole 0,25-0,35 PM/1zaposlenom; hoteli 50 PM na 100 soba; trgovina 20-40 PM na 1000 m² korisne površine; pošta, banka 20-30 PM/1000m² korisne površine; poslovanje – 10 PM na 1000 m².

Minimalna veličina lokacije za izgradnju može biti 600 m² površine, a širina uličnog fronta 40m.

Za iskazivanje pokazatelja računaju se gabariti, odnosno razvijene bruto izgrađene površine nadzemnih etaža objekata. Prilazi, parkinzi, bazeni, igrališta (dječija, sportska), otvorene terase i druge popločane površine, krovovi ukopanih i poluukopanih garaža koji nijesu viši od 1,00 m od nulte kote objekta i koriste se za neku od navedenih namjena, ne ulaze u obračun pokazatelja.

Udaljenost objekta od granice parcele definisana je građevinskim linijama.

Uslovi i smjernice uređenja zelenih površina su dati u posebnom prilogu, sa detaljnim preporukama za projektovanje. Procenat uređenih površina mora biti najmanje 20%.

Ograđivanje parcela

Ograđivanje parcela planiranih objekata nije predviđeno, osim za objekat osnovnog obrazovanja i dnevni centar za osobe sa posebnim potrebama.

Prilikom izrade tehničke dokumentacije poštovati :

- Pravilnik o načinu izrade i sadržini tehničke dokumentacije za građenje objekta („Službeni list Crne Gore”, br. 44/18, 43/19).
- Pravilnik o načinu obračuna površine i zapremine zgrade („Službeni list Crne Gore”, br. 60/18).
- Pravilnik o vrstama, minimalno-tehničkim uslovima i kategorizaciji ugostiteljskih objekata ("Službeni list Crne Gore", br. 36/18)
- Površine za obračun indeksa se obračunavaju u skladu sa Pravilnikom o bližem sadržaju i formi planskog dokumenta, kriterijumima namjene površina, elementima urbanističke regulacije i jedinstvenim grafičkim simbolima ("Službeni list CG", br.24/10 i 33/14), Pravilnikom o načinu obračuna površine i zapremine objekata ("Službeni list CG", broj 47/13) i Crnogorskim standardom MEST EN 15221-6:Upravljanje kapacitetima - Dio 6.

8.

PREPORUKE ZA SMANJENJE UTICAJA I ZAŠTITU OD ZEMLJOTRESA, KAO I DRUGE USLOVE ZA ZAŠTITU OD ELEMENTARNIH NEPOGODA I TEHNIČKO-TEHNOLOŠKIH I DRUGIH NESREĆA

KLIMATSKE KARAKTERISTIKE

Klimatske karakteristike planskog područja u okviru opštine Bar definisane su položajem ovog prostora u okviru umjerenog klimatskog pojasa, položajem neposredno pored Jadranskog mora i Skadarskog jezera i postojanjem i smjerom pružanja planinskog vijenca sa visinom iznad 800 m i najvišim vrhom od 1.959 m (Rumija).

Otvorenost prema istoku, sjeveroistoku i sjeveru ima za posledicu i određeni nivo kontinentalnog uticaja. Pružanje planinskog vijenca uslovljava ublažavanje maritimnih, s jedne, i kontinentalnih vazdušnih uticaja, s druge strane.

Morfodinamika planinskog vijenca utiče na pojavljivanje relativno velikih razlika vremenskih stanja na vrlo malom prostoru, pa se na relativno maloj udaljenosti javljaju znatne temperaturne razlike, kao i razlike u količini padavina, vlažnosti i slično. Ove razlike imaju uticaj i na klimu u primorskoj najnižoj zoni, pogotovo kada se radi o padavinama i vjetrovima.

Temperatura vazduha

Najvišu srednju godišnju temperaturu vazduha, sa najmanjim temperaturnim amplitudama, u okviru opštine Bar, imaju najniži djelovi teritorije pored Jadranskog mora i Skadarskog jezera. Ta temperatura na 1mnv kraj morske obale iznosi 16°C. Najvišu srednju godišnju temperaturu vazduha, sa najmanjim temperaturnim amplitudama, u okviru opštine Bar, imaju najniži djelovi teritorije pored Jadranskog mora i Skadarskog jezera. Ta temperatura na 1mnv kraj morske obale iznosi 16°C. Najviše srednje mjesečne temperature su u julu i avgustu, (23,4° i 23,1°C), a najniže u januaru i februaru (8,3° i 8,9°C).

Vlažnost vazduha

Srednja godišnja relativna vlažnost vazduha u uskom priobalju Jadranskog mora ima vrijednost od oko 70%. Tokom januara srednja relativna vlažnost vazduha na prostorima do oko 200 do 300 metara je nešto manja od 70%. U toku jula srednja relativna vlažnost vazduha u primorju ima vrijednost od 65-70%.

Padavine

U prosjeku se u primorskom dijelu opštine do 200 m apsolutne visine izlučuje do 1500 mm padavina godišnje. U toplijem periodu godine (april - septembar) izluči se oko 400 do preko 800 mm padavina, a u hladnijem periodu (oktobar - mart) 1000 do 2000 mm padavina. Padavine se uglavnom izlučuju u vidu kiše, a rijetko u vidu snijega (i to uglavnom na planinskim terenima). Broj dana sa srednjom dnevnom količinom padavina do 1,00 lit./m² je od 80 do 120 dana u toku godine.

Osunčanost

Nalazeći se na krajnje južnim djelovima Jadranskog primorja neposredno uz more, opština Bar se odlikuje vrlo dugim trajanjem osunčavanja. Na ovo, osim toga, utiče i postojeći reljef u okviru opštine Bar i reljef širih prostora južnog dijela Crne Gore. Ovakvi uslovi omogućavaju da se trajanje osunčanosti kreće do preko 2500 časova godišnje, ili prosječno dnevno oko 7 časova.

Vjetrovitost

Primorski djelovi teritorije opštine izloženi su u većoj mjeri vjetrovima sa juga i sa Jadranskog mora. U svim djelovima opštine osjećaju se vazдушna strujanja iz svih pravaca, izmijenjena po pravcu i jačini postojećim prirodnim ograničenjima.

U primorskom dijelu opštine najveću jačinu i čestinu javljanja ima levant, vjetar iz sjeveroistočnog pravca. Znatno manju čestinu imaju vjetrovi iz ostalih pravaca: pulenat iz pravca zapada, maestral iz pravca sjeverozapada, jugo iz pravca juga i jugoistoka i tramontana (bura) iz pravca sjevera.

Vjetrovi sa kopna prema moru češći su u zimskom periodu, a u suprotnom smjeru u ljetnjem periodu.

Smjernice za sprečavanje i zaštitu od prirodnih katastrofa

Planiranje mjera zaštite u obimu apsolutne zaštite je ekonomski neprihvatljiv pristup, pa je planski pristup koncipiran na strategiji prihvatljivog rizika od prisutnih oblika ugroženosti, odnosno na kriterijumu da povećani troškovi projektovanja, izgradnje i finansijskih ulaganja kojima bi se mogla spriječiti oštećenja ili rušenja, izazivanje povreda i gubici ljudskih života ne smiju premašiti troškove na otklanjanju posledica mogućih akcidenata.

Imajući u vidu inženjersko-geološke, hidrološke i seizmičke uslove tla, buduća izgradnja i uređenje prostora moraju se zasnivati na nalazima i preporukama elaborata "Inženjersko - geološka istraživanja sa seizmičkom mikrorejnzacijom terena GUP Bara", kao i na naknadnim geotehničkim istraživanjima geoloških i hidrogeoloških svojstava tla relevantnih za temeljenje i izgradnju objekata. Zbog visokog stepena seizmičkog rizika sve seizmičke proračune zasnivati na mikroseizmičkim podacima.

Izbor fundiranja novih objekata prilagoditi rezultatima geomehaničkog elaborata, zahtjevima sigurnosti, ekonomičnosti i funkcionalnosti objekata. Konstrukciju novih objekata oblikovati na savremen način, bez miješanja sistema nošenja po spratovima, sa jednostavnim osnovama i sa jasnom seizmičkom koncepcijom.

Planskim rješenjem predviđeno je:

- sprečavanje zagađivanja tla, mora, vodotokova i podzemnih voda;
- kapacitet vodovodne mreže i hidranti prema potrebama protivpožarne zaštite;
- odgovarajući sistem vodosnabdijevanja pijaćom i tehničkom vodom;
- zaštita od površinskih voda preko kanalizacionog sistema, dimenzionisanog da odgovara pojavi mjerodavne kiše;
- izrada planova zaštitnih mjera od elementarnih nepogoda i akcidentnih stanja za sve važnije hidrotehničke i druge objekte;
- razdvajanje stambenih zona od saobraćajnica odgovarajućim zaštitnim zelenilom;
- povećanje učešća uređenih zelenih površina u cilju zaštite od svih oblika nestabilnosti i erodibilnosti zemljišta, optimalnog korišćenja slobodnog zemljišta, biološke i ekološke ravnoteže sredine;
- obezbjeđivanje ujednačenog prostornog i funkcionalnog razvoja i usmjeravanje na autonomnost pojedinih funkcionalnih cjelina;
- za uslove lokacija, rastojanja objekata ne smiju biti manja od najnižih kriterijuma za očekivane efekte (rušenje, požar).

Tehničkom dokumentacijom predvidjeti **mjere zaštite od požara** shodno propisima za ovu vrstu objekata. U cilju zaštite od elementarnih nepogoda postupiti u skladu sa Zakonom o zaštiti i spašavanju (»Službeni list CG«, br.13/07, 05/08, 86/09 i 32/11 i 54/16) i Pravilnikom o mjerama zaštite od elementarnih nepogoda (»Službeni list RCG«, br.8/93) i Zakonu o zapaljivim tečnostima i gasovima (»Službeni list CG«, br.26/10 i 48/15).

Shodno članu 9 Zakona o zaštiti i zdravlju na radu („Službeni list CG“, br.34/14), pri izradi tehničke dokumentacije projektant koji u skladu sa propisima o uređenju prostora i izgradnji objekata izrađuje tehničku dokumentaciju za izgradnju,

	<p>rekonstrukciju ili adaptaciju objekta, namijenjene za radne i pomoćne prostorije i objekte gdje se tehnološki proces obavlja na otvorenom prostoru, dužan je da predvidjeti propisane mjere zaštite na radu u skladu sa tehnološkim projektnim zadatkom. Pri izgradnji, rekonstrukciji ili rušenju objekta potrebno je izraditi Elaborat o uređenju gradilišta u skladu sa aktom nadležnog ministarstva shodno članu 10 Zakona o zaštiti i zdravlju na radu.</p> <p>U cilju zaštite od požara u okviru planskog rješenja svim objektima obezbijediti saobraćajni pristup za vatrogasna vozila, sa propisanom udaljenošću kolovoza od objekta.</p> <p>U cilju obezbjeđenja zaštite od požara primjeniti mjere propisane sljedećim zakonima i propisima:</p> <ul style="list-style-type: none"> - Zakon o zaštiti i spašavanju („Službeni list CG“, br.13/07, 05/08, 86/09 i 32/11) <p>Pravilnici:</p> <ul style="list-style-type: none"> - Pravilnik o tehničkim normativima za hidrantsku mrežu za gašenje požara („Službeni list SFRJ br.30/91) - Pravilnik o tehničkim normativima za pristupne puteve, okretnice i uređene platee za vatrogasna vozila u blizini objekata povećanog rizika od požara („Službeni list SFRJ“, br.8/95) - Pravilnik o tehničkim normativima za zaštitu visokih objekata od požara („Službeni list SFRJ“, br.7/84) - Pravilnik o tehničkim normativima za zaštitu skladišta od požara i eksplozija („Službeni list SFRJ“, br.24/87) - Pravilnik o izgradnji postrojenja za zapaljive tečnosti i o uskladištenju i pretakanju zapaljivih tečnosti („Službeni list SFRJ“, br.20/71, 23/71) - Pravilnik o izgradnji stanica za snabdijevanje gorivom motornih vozila i o uskladištenju i pretakanju goriva („Službeni list SFRJ“, br.27/71) - Pravilnik o izgradnji postrojenja za tečni naftni gas i o uskladištenju i pretakanju tečnog naftnog gasa („Službeni list SFRJ“, br.24/71, 26/71) <p>Mjere zaštite na radu Shodno članu 7 Zakona o zaštiti na radu ("Službeni list RCG", br. 79/04, 26/10, 73/10, 40/11), pri izradi tehničke dokumentacije predvidjeti propisane mjere zaštite na radu u skladu sa tehnološkim projektnim zadatkom.</p> <p>Smjernice za zaštitu od interesa za odbranu zemlje Područje planskog dokumenta prema površini i namjeni na spada u kategorije koje mogu imati značaja za zaštitu od interesa za odbranu zemlje.</p>
9.	<p>USLOVI I MJERE ZAŠTITE ŽIVOTNE SREDINE</p>
	<p>Koncept zaštite, očuvanja i unapređenja životne sredine usmjeren je na uspostavljanje održivog upravljanja prirodnim vrednostima, prevenciji, smanjenju i kontroli svih oblika zagađivanja. Težište je na razrješavanju mogućih faktora narušavanja životne sredine u svim sferama djelatnosti (u okviru vodne, saobraćajne i komunalne infrastrukture, industrije, poljoprivrede), kao i sanaciji i revitalizaciji ugoženih područja.</p> <p>Prevencija zagađenja i ugrožavanja životne sredine predpostavlja:</p>

	<p>1) utvrđivanje jasnih tehničko-tehnoloških uslova u pogledu lociranja potencijalnih zagađivača, kroz obaveznu izradu studija procjena uticaja;</p> <p>2) poštovanje režima očuvanja i korištenja područja zaštićenih prirodnih dobara, izvorišta vodosnabdijevanja, šuma, poljoprivrednog zemljišta, javnih zelenih površina, rekreacionih područja, koji su utvrđeni ovim planom, a na osnovu odgovarajućih zakonskih akata i predmetnih programa.</p> <p>Neophodno je striktno sprovođenje zakonskih odredbi za zaštitu životne sredine; pooštrena primjena ekonomskog instrumenta "zagađivač plaća", za sve oblike ugrožavanja životne sredine, prema važećim zakonima, uspostavljanje lokalnog monitoringa kontrole kvaliteta životne sredine (uključujući i praćenje efekata mjera za njeno poboljšanje i inspeksijski nadzor) i veća uključenost i bolja organizovanost civilnog sektora u rešavanju problema životne sredine.</p> <p>Problem komunalnog, industrijskog, medicinskog i drugog opasnog otpada zahtijeva primjenu savremenih tehnologija sakupljanja, separacije, reciklaže i odlaganja. Bogatstvo, raznovrsnost i očuvanost prirodnih dobara, u prvom redu biljnog i životinjskog svijeta na kopnu i u vodi, jedna je od prioriternih obaveza očuvanja ekosistema i preduzimanja adekvatnih mjera njihove zaštite, uređenja i unapređenja, radi planskog i racionalnog korišćenja prostora i njegove optimalne valorizacije.</p> <p>Tehničkom dokumentacijom predvidjeti uslove i mjere za zaštitu životne sredine u skladu sa odredbama Zakona o procjeni uticaja na životnu sredinu („Službeni list CG“, br.75/18) i Zakonom za zaštitu prirode („Službeni list CG“, br.54/16 i 18/19) na osnovu urađene procjene uticaja na životnu sredinu.</p> <p>Akt Agencije za zaštitu životne sredine - Sektor za izdavanje dozvola i saglasnosti, broj 03-D-3011/2 od 10.08.2023. godine.</p>
10.	<p>USLOVI ZA PEJZAŽNO OBLIKOVANJE</p>
	<p>Prema grafičkom prilogu br. 08. - <i>Plan zelenih i slobodnih površina</i>, na urbanističkoj parceli A3-UP13 planirane su površine ograničene namjene (PUO) – zelenilo stambenih objekata i blokova (ZSO).</p> <p>Objekti pejzažne arhitekture ograničenog načina korišćenja su zelene površine koje u odnosu na veličinu, izgled i funkciju objekta možemo podijeliti na tri tipa:</p> <ul style="list-style-type: none"> - Zelenilo kolektivnog stanovanja; - Zelenilo objekata prosvjete; - Zelenilo poslovnih objekata. <p>Zelenilo kolektivnog stanovanja</p> <p>Pitanje korišćenja otvorenih prostora direktno orjentisanih potrebama stanovnika kolektivnog tipa stanovanja, ostvaruje se posredstvom odgovarajućih sadržaja koji predstavljaju dio planiranja ovih zelenih površina. Osnovni smisao ovih površina vezan je za boravak stanovnika u slobodnom prostoru i smanjivanje ili zaštitu nepovoljnih uticaja svojstvenih gradskim uslovima života. Ove zelene površine obično predstavljaju najslabiju tačku u slici nekog grada. Da bi se osiguralo potpunije direktno korišćenje moraju biti ispunjeni određeni uslovi:</p>

	<ul style="list-style-type: none"> - U okviru otvorenih prostora planirati zelenu površinu u vidu manjeg parka sa svim sadržajima za prijatniji boravak koje takva površina podrazumijeva (kao što su dječija igrališta, prostori za miran odmor) i odgovarajućim kompozicionim rješenjem; - Isplanirati različite tipove aktivne rekreacije u odnosu na potrebe stanovnika i ukupne površine otvorenog prostora; - Pri izboru sadnog materijala voditi računa o sanitarno-higijenskim, arhitektonsko-urbanističkim i estetskim funkcijama zelenila. <p>Procenat uređenih površina mora biti najmanje 20%.</p> <p>Opšti predlog biljnog materijala Naprijed navedeni sadni materijal predstavlja samo smjernice, dok je definitivan izbor na projektantu uz poštovanje ovih uslova.</p> <p>Lišćarsko i zimzeleno drveće: Magnolia grandiflora, Quercus ilex, Olea europaea, Platanus sp., Albizzia julibrissin, Prunus pissardi, Melia azedarach, Betula verrucosa Liquidambar styraciflua Acer sp.</p> <p>Četinarsko drveće: Cupressus sp., Pinus pinea, Pinus halepensis, Cedrus sp, Juniperus sp, Thuja sp, Ginkgo biloba</p> <p>Urbana oprema Urbani mobilijar predstavlja važan prateći element u planiranju i projektovanju gradskog prostora, prilagođen mjestu i tipu objekta uz koji se nalazi, kao i savremenim dizajnerskim kretanjima.</p>
11.	<p>USLOVI I MJERE ZAŠTITE NEPOKRETNIH KULTURNIH DOBARA I NJIHOVE ZAŠTIĆENE OKOLINE</p>
	<p>Na lokalitetima predviđenim za izgradnju, prema raspoloživim podacima, nema arheoloških nalazišta.</p> <p>Ukoliko se prilikom izvođenja građevinskih i zemljnih radova bilo koje vrste na području zahvata naiđe na nalazište ili nalaze arheološkog značenja, prema članu 87 i članu 88 Zakona o zaštiti kulturnih dobara („Sl. list RCG“, br. 49/10 , 49/11 i 44/17), pravno ili fizičko lice koje neposredno izvodi radove, dužno je prekinuti radove i o nalazu bez odgađanja obavijestiti Ministarstvo kulture i Upravu za zaštitu kulturnih dobara radi utvrđivanja daljeg postupka.</p>
12.	<p>USLOVI ZA LICA SMANJENE POKRETLJIVOSTI I LICA SA INVALIDITETOM</p>
	<p>Potrebno je obezbjediti prilaz i upotrebu objekta licima koja se otežano kreću ili se koriste invalidskim kolicima, u skladu sa članom 71 Zakona o planiranju prostora i izgradnji objekata ("Službeni list Crne Gore", br. 64/17, 44/18, 63/18, 82/20, 86/22) i u skladu sa Pravilnikom o bližim uslovima i načinu prilagođavanja objekata za pristup i kretanje lica smanjene pokretljivosti i lica sa invaliditetom („Službeni list Crne Gore“, br. 48/13 i 44/15).</p> <p>Prilikom projektovanja i izvođenja objekata potrebno je svim objektima koji svojom</p>

	<p>funkcijom podrazumijevaju javni sadržaj, kao i do stambenih objekata u kojima je planirana izgradnja stambenih jedinica za hendikepirana lica, obezbijediti pristup koji mogu koristiti lica s ograničenom mogućnošću kretanja.</p> <p>U tu svrhu, uz stepenišne prostore projektovati i odgovarajuće rampe s maksimalnim nagibom 8%, ili, ukoliko to tehnički uslovi ne dozvoljavaju planirati pristup na drugi način.</p> <p>Nivelacije svih pješačkih staza i prolaza raditi takođe u skladu s važećim propisima o kretanju invalidnih lica.</p>
13.	USLOVI ZA POSTAVLJANJE I GRADNJU POMOĆNIH OBJEKATA
	/
14.	USLOVI ZA OBJEKTE KOJI MOGU UTICATI NA BEZBJEDNOST VAZDUŠNOG SAOBRAĆAJA
	/
15.	USLOVI ZA OBJEKTE KOJI MOGU UTICATI NA PROMJENE U VODNOM REŽIMU
	Prilikom izrade tehničke dokumentacije poštovati Zakon o vodama („Službeni list Republike Crne Gore“, br. 27/07 i „Službeni list Crne Gore“, br. 73/10, 32/11, 47/11, 48/15, 52/16, 55/16, 02/17, 80/17 i 84/18).
16.	MOGUĆNOST FAZNOG GRAĐENJA OBJEKTA
	/
17.	USLOVI ZA PRIKLJUČENJE NA INFRASTRUKTURU
17.1	Uslovi priključenja na elektroenergetsku infrastrukturu
	<p>Prilikom izrade tehničke dokumentacije potrebno je poštovati sljedeće preporuke EPCG:</p> <ul style="list-style-type: none"> • Tehnička preporuka za priključke potrošača na niskonaponsku mrežu TP-2 (II dopunjeno izdanje) • Tehnička preporuka – Tipizacija mjernih mjesta • Uputstvo i tehnički uslovi za izbor i ugradnju ograničavača strujnog opterećenja • Tehnička preporuka TP-1b - Distributivna transformatorska stanica DTS – EPCG 10/0.4 kV <p>Prema grafičkom prilogu br. 11 – <i>Stanje i plan elektroenergetske infrastrukture</i> i prema uslovima nadležnog organa.</p>
17.2	Uslovi priključenja na vodovodnu i kanalizacionu infrastrukturu
	<p>Prema grafičkom prilogu br. 10 – <i>Stanje i plan hidrotehničke infrastrukture</i> i prema uslovima nadležnog organa.</p> <p>Akt D.O.O. „Vodovod i kanalizacija“ Bar, broj 4129/2 od 15.08.2023. godine.</p>

17.3	<p>Uslovi priključenja na saobraćajnu infrastrukturu</p> <p>Urbanistička parcela mora imati neposredan kolski pristup na javnu saobraćajnu površinu. Urbanističkom parcelom pogodnom za građenje smatraće se i ona parcela koja ima obezbijeđen pristup u širini od najmanje 4,0 m. Urbanistička parcela može imati privremeni pristup sa javne saobraćajnice većeg ranga, koji se ukida kada se realizuje pristup sa odgovarajuće (blokofske) saobraćajnice.</p> <p>Prema grafičkom prilogu br. 9 – <i>Plan saobraćajne infrastrukture</i> i prema uslovima nadležnog organa.</p> <p>Akt Sekretarijata za komunalne poslove i saobraćaj - Opština Bar, broj UPI 14-341/23-477/1 od 18.08.2023. godine.</p>
17.4	<p>Ostali infrastrukturni uslovi</p> <p>Telekomunikaciona mreža</p> <p>Prilikom izrade tehničke dokumentacije elektronske komunikac. infrastrukt. poštovati:</p> <ul style="list-style-type: none"> -Zakon o elektronskim komunikacijama ("Sl list CG", br.40/13) -Pravilnik o širini zaštitnih zona i vrsti radio koridora u kojima nije dopušteno planiranje i gradnja drugih objekata ("Sl list CG", br.33/14) -Pravilnik o tehničkim i drugim uslovima za priključenje, izgradnju i korišćenje elektronske komunikacione mreže, elektronske komunikacione infrastrukture i povezivanje opreme i objekata ("Sl list CG", br.41/15) -Pravilnik o uslovima za planiranje, izgradnju, održavanje i korišćenje pojedinih vrsta elektronskih komunikacionih mreža, elektronske komunikacione infrastrukture i povezane opreme ("Sl list CG", br.59/15) - Pravilnik o zajedničkom korišćenju elektronske komunikacione infrastrukture i povezane opreme ("Sl list CG", br.52/14) <p><u>Agencija za telekomunikacije i poštansku djelatnost</u> upućuje na primjenu:</p> <ul style="list-style-type: none"> - sajt na kome se nalaze relevantni propisi u skladu sa kojim se obavlja izrada tehničke dokumentacije http:// www.ekip.me/regulativa/; - sajt na kome Agencija objavljuje podatke o postojećem stanju elektronske komunikacione infrastrukture http://ekinfrastuktura.ekip.me/ekip.me kao i - adresu web portala http://ekinfrastuktura.ekip.me/ekip/login.jsp preko koga sve zainteresovane strane od Agencije za telekomunikacije i poštansku djelatnost mogu da zatraže otvaranje korisničkog naloga, kako bi pristupili georeferenciranoj bazi podataka elektronske komunikacione infrastrukture.
18.	<p>POTREBA IZRADE GEODETSKIH, GEOLOŠKIH (GEOTEHNIČKIH, INŽENJERSKO-GEOLOŠKIH, HIDROGEOLOŠKIH, GEOMEHANIČKIH I SEIZMIČKIH) PODLOGA, KAO I VRŠENJA GEOTEHNIČKIH ISTRAŽNIH RADOVA I DRUGIH ISPITIVANJA</p>
	<p>Geološke i inženjersko-geološke karakteristike</p> <p>Po geološkom sastavu teren Barskog područja izgrađuju sedimenti jure, krede, paleogena i kvartara. Sedimentne stijene predstavljaju krečnjaci, dolomiti, fliševi i flišoidne stijene, konglomerati, breče te nevezani kvartarni sedimenti. U geološkoj građi planskog područja najznačajnije tvorevine su aluvijalni nanosi u kojima su zastupljeni šljunkovi, pjeskovi i gline različite debljine sa čestim vertikalnim i horizontalnim smjenjivanjem navedenih litoloških članova.</p>

Morfološke karakteristike

Plansko područje obuhvata ravničarski teren, nagnut u pravcu sjeveroistok-jugozapad, sa razlikom nadmorskih visina od 3,5 do 14,5 mnv.

Najniži dio se nalazi jugozapadno, na izlazu vodotoka Rena iz planskog područja, a najviši u nastavku Makedonske ulice. Nagib terena je oko 1%, što plansko područje svrstava u morfološki najpovoljnije za izgradnju. Analiza osunčanosti pokazuje da su ravničarski tereni malog nagiba i djelovi padina okrenuti moru, najpovoljnije eksponirani. Cijela zona je povoljne jugozapadne i južne orijentacije koja je uticala i na naseljenost i izgrađenost zone.

Seizmička mikrorejonizacija planskog područja

Mikroseizmičkim istraživanjima utvrđeno je i na karti seizmičke mikrorejonizacije izdvojeno više seizmičkih zona i podzona u okviru VIII-og i IX-og stepena seizmičkog intenziteta MKS skale sa koeficijentima seizmičnosti $k_s=0,04$ do $k_s=0,14$. Prema podacima iz Generalnog urbanističkog plana, plansko područje pripada zoni 9c, sa sledećim karakteristikama:

- Zonu 9c ($k_s=0,12$) sačinjavaju tereni izgrađeni iz nevezanih, šljunkovito pjeskovitih sedimenata debljine 10–20 m i dubinom do podzemne vode 1–4 m, tereni iz poluvezanih do nevezanih glinovito-šljunkovitih naslaga debljine 10–30 m i dubinom do podzemne vode 0–4 m i tereni izgrađeni iz glina i glinovitih naslaga debljine do 25 m bez vezanog horizonta podzemne vode koja se može nalaziti u većim dubinama u tankim zaglinjenim šljunkovito-pjeskovitim proslojcima.

Vrijednosti očekivanih maksimalnih ubrzanja kreću se u intervalu $a_{(max)g}=0,14–0,28$, a vrijednosti koeficijenta seizmičkog intenziteta odgovaraju $k_s=0,07–0,14$, za povratni period od 50 godina koji je uzet kao mjerodavan za projektovanje uobičajenih konstruktivnih sistema.

Nosivost terena

Nosivosti ravniparskih terena izgrađenih iz nevezanih i poluvezanih naslaga računata su za trakaste temelje dubine 1,5 m i širine 1,0 m. Pri tome, u obzir su uzimani geomehanički parametri za dubine do najviše 15 m ispod temelja. Dobijeni rezultati u Barskom polju kreću se između 75 i 400 kPa. Barsko polje je moguće razdijeliti, prema nosivosti, na šest zona sa nosivostima 75 do 400 kPa, a ovdje se prezentiraju neke od njih. Područja u donjim tokovima Željeznice i Rikavca, izgrađena iz aluvijalnih šljunkovito-pjeskovitih nanosa tih rijeka imaju najveće nosivosti koje iznose 200 do 400 kPa. Područje pokriveno vještačkim nasipima, obično iz krečnjačke drobine, u području luke i okolini, ima nosivost 120 do 250 kPa. Centralni dio Barskog polja kojeg izgrađuju aluvijalne i proluvijalne gline sa proslojcima zaglinjenih šljunkova (Topolica, Bjeliši) i periferni djelovi polja (između Starog Bara i Novog naselja) izgrađeni iz proluvijalnih glinovitih naslaga imaju nosivosti 75–200 kPa. Za istočni dio polja (Donje Zaljevo) kojeg izgrađuju aluvijalne i proluvijalne gline ne postoji dovoljno podataka za tačniju procjenu nosivosti. Na osnovu podataka bušotina B-85 i 86 nosivost tog dijela polja iznosi 100–200 kPa. Granice između ovih zona nijesu jasne ni oštre, nego su to postepeni prelazi slijni litološkim, lateralnim granicama šematiziranim u inženjersko-geološkim presjecima terena. Navedeni brojčani podaci o nosivostima su samo orijentacionog karaktera i

ne mogu se upotrijebiti za temeljenje pojedinih objekata. To znači da je za temeljenje zahtjevnih objekata na ovim terenima potrebno izvršiti odgovarajuće geomehaničke analize i izračunati nosivost temeljnog tla.

Preporuke za planiranje i projektovanje

S obzirom da dejstvo zemljotresa na građevinski fond zavisi, između ostalog, i od lokacije (kompleksnih uslova terena), koncentracije i gustine izgrađenosti, namjene pojedinih površina, primjena tehničkih propisa i preduzimanje preventivnih, zaštitnih mjera predstavljaju veoma važan faktor minimiziranja šteta prouzrokovanim eventualnim zemljotresima. Stoga urbanističko planiranje i projektovanje i arhitektonsko – građevinsko planiranje i projektovanje i izgradnja moraju biti u skladu sa seizmičkim uslovima koji vladaju na terenu, kako bi se u svim uslovima sprovela ekonomičnost funkcionisanja urbanog sistema. Cilj preporuka za planiranje i projektovanje je da se postigne što racionalnija namjena pojedinih površina, veća seizmička stabilnost, ekonomičnija gradnja i smanjenje šteta koje bi nastale u slučaju eventualnih zemljotresa u budućnosti.

Urbanističko planiranje i projektovanje

Pri izradi urbanističkih planova i u projektovanju objekata izbjegavati prevelike gustine izgrađenosti i težiti dobroj međusobnoj povezanosti pojedinih zona.

U procesu urbanističkog planiranja i projektovanja treba težiti da se, koliko je moguće, usaglasi namjena površina, odnosno distribucija pojedinih elemenata, sa intenzitetom očekivane seizmičke pojave po pojedinim zonama. U tom smislu, treba nastojati da se objekti odnosno urbani elementi osjetljiviji na seizmičke uticaje distribuiraju po zonama sa nižim vrijednostima ubrzanja. Treba nastojati da se gustina izgrađenosti, stanovanja i dr. usaglasi koliko je moguće sa očekivanim uticajima po pojedinim zonama u smislu smanjenja sa porastom tih uticaja, što važi i za zone urbane rekonstrukcije.

Prosječna gustina izgrađenosti, posebno stanovanja, treba da je manja od one koja se predviđa uobijajenim urbanističkim normativima. Preporučuje se primjena otvorenog sistema gradnje. Na razmatranom području, mogu se graditi objekti različite spratnosti, uz pravilan (optimalan) izbor konstruktivnih sistema i materijala i poštovanje urbanističkih pokazatelja. Gabariti u osnovi objekta treba da imaju, po mogućnosti, pravilne geometrijske forme (najpovoljnije su one simetrične u odnosu na glavne ose objekta, kao što su pravougaona, kvadratna i slično). Kod objekata koji moraju da imaju složene gabarite u osnovi a čiji pojedini djelovi imaju različite spratnosti (npr. turistički objekti tipa hotela sa restoranima i sličnim funkcijama) treba seizmičkim dilatacionim fugama gabarit objekta podijeliti tako da pojedini djelovi imaju pravilne forme u osnovi i po visini i omogućiti projektovanje zasebnih konstruktivnih jedinica.

Pogodnost terena za urbanizaciju

Plansko područje većim dijelom spada u terene pogodne za urbanizaciju uz manja ograničenja (II), gdje treba računati na manje prethodne intervencije u tlu i na terenu. Zadovoljavaju sledeće osnovne kriterijume: nagib terena 5–10q, stabilan i uslovno stabilan teren sa manjim i rijetkim pojavama nestabilnosti, nosivost 120–200 kPa, dubina do nivoa podzemne vode 1,5 – 4 m i koeficijent seizmičnosti je ispod 0,14.

Ova kategorija obuhvata ravničarske i padinske terene izgrađene iz nevezanih, poluvezanih i vezanih (samo na padinama) stijena.

Proračune raditi na IX stepen seizmičkog inteziteta po MCS skali. Objekat mora biti izgrađen prema važećim propisima za građenje u seizmičkim područjima. Za potrebe proračuna koristiti podatke Zavoda za hidrometeorologiju o klimatskim i hidrometeorološkim karakteristikama u zoni predmetne lokacije.

Prije izrade tehničke dokumentacije shodno članu 7 Zakona o geološkim istraživanjima ("Sl.list RCG", br.28/93, 27/94, 42/94, 26/07 i "Sl.list CG", br. 73/10 i 28/11) izraditi Projekat geoloških istraživanja tla za predmetnu lokaciju i Elaborat o rezultatima izvršenih geoloških istraživanja.

19. **POTREBA IZRADE URBANISTIČKOG PROJEKTA**

/

20. **ZA ZGRADE URBANISTIČKO-TEHNIČKI USLOVI SADRŽE I URBANISTIČKE PARAMETRE**

Oznaka urbanističke parcele	A3-UP13
Površina urbanističke parcele	2,036.61 m ²
Maksimalni indeks zauzetosti	0.35
Maksimalni indeks izgrađenosti	2.50
Površina osnove	712.81 m ²
BGP	5,091.53 m ²
Površina centralnih funkcija	1,018.31 m ²
Površina stanova	4,073.22 m ²
Broj stanova	27
Spratnost	P+6

Parametri za parkiranje odnosno garažiranje vozila

Parkiranje ili garažiranje putničkih vozila i vozila za obavljanje djelatnosti obezbjeđuju se, po pravilu, na parceli, odnosno lokaciji, izvan javnih površina, i realizuju istovremeno sa osnovnim sadržajem na parceli, odnosno lokaciji.

Broj mjesta za parkiranje koji treba ostvariti na parceli utvrđuje se po normativu:

vrsta sadržaja	potreban broj parking mjesta
STANOVANJE (kollektivno)	1-1,2 PM/ 1 stambena jedinica
STANOVANJE (individualno)	1 PM/ 1 stan
INDUSTRIJA I SKLADIŠTA	0,25 - 0,30 PM/ 1 zaposlenom
POSLOVANJE (administracija)	10 PM /1000 m ²
ŠKOLE	0,25 - 0,35 PM/ 1 zaposlenom
TRGOVINA	20 - 40 PM/ 1000 m ² korisne površine
POŠTA, BANKA	20 - 30 PM/ 1000 m ² korisne površine
HOTEL	50 PM/ 100 soba
UGOSTITELJSTVO	25 - 30 PM/ 1000 m ² korisne površine
SPORTSKI OBJEKTI	0,30 PM/gledaocu
BOLNICA	25 PM/ 1000 m ² korisne površine

Od potrebnog broja mjesta za stacioniranje vozila, najmanje 40% mora bitu riješeno kao garažiranje.

Najveći dozvoljeni indeks zauzetosti podzemne etaže iznosi 1.00 - (100%).

Obrada otvorenih parkinga treba da je takva da omogući maksimalno ozelenjavanje. Koristiti po mogućnosti zastor od prefabrikovanih elemenata (beton-trava). Udaljenost objekta od granice parcele definisana je građevinskim linijama.

Minimalna veličina lokacije za izgradnju može biti 600 m² površine, a širina uličnog fronta 40m.

Za iskazivanje pokazatelja računaju se gabariti, odnosno razvijene bruto izgrađene površine nadzemnih etaža objekata. Prilazi, parkinzi, bazeni, igrališta (dječja, sportska), otvorene terase i druge popločane površine, krovovi ukopanih i poluukopanih garaža koji nijesu viši od 1,00 m od nulte kote objekta i koriste se za neku od navedenih namjena, ne ulaze u obračun pokazatelja.

Obrada otvorenih parkinga treba da je takva da omogući maksimalno ozelenjavanje. Koristiti po mogućnosti zastor od prefabrikovanih elemenata (beton-trava). Udaljenost objekta od granice parcele definisana je građevinskim linijama.

Prilikom projektovanja garaža projektant je obavezan da poštuje i Pravilnik o tehničkim zahtjevima za zaštitu garaža za putničke automobile od požara i eksplozija („Službeni list CG", br.13/07 i 32/11).

Smjernice za oblikovanje i materijalizaciju, posebno u odnosu na ambijentalna svojstva područja

Arhitektonsko oblikovanje prostora treba da uvažava karakteristični ambijent područja, te da istovremeno doprinosi stvaranju slike centra uređenog turističkog grada.

Rješenje građevinskih struktura u oblikovnom i likovnom pogledu mora da odgovara klimatskim karakteristikama područja.

Prostorno oblikovanje treba da bude u skladu sa namjenom i sadržajem objekata, tako da objekti imaju prepoznatljivost i arhitektonski izraz adekvatan funkciji, uz obavezu da se ostvari vizuelno jedinstvo cjelovitog prostornog rešenja, u skladu sa već formiranim ambijentom.

U projektovanju objekata je moguće koristiti savremene i tradicionalne materijale, vodeći računa o usaglašenosti likovnog izraza i ambijenta.

Spoljna obrada objekata-fasada, mora biti izvedena od odgovarajućih materijala koji garantuju adekvatnu zaštitu enterijera objekata. Preporučuje se upotreba savremenih materijala koji daju mogućnost za originalna arhitektonska rješenja, a istovremeno su dobra zaštita objekata.

Zavisno od arhitektonskog rješenja, od prirodnih materijala prednost dati kamenu i drvetu.

Krovove objekata predvidjeti kao kose, malih nagiba, sa pokrivačem od crijepa, ili ravne, sa svim potrebnim slojevima izolacije.

Kolorit objekata uskladiti sa projektovanom formom, ambijentom, klimatskim uslovima i funkcijom, imajući istovremeno u vidu hromatski tretman okolnih struktura. Za ograde, oluke, okove i slične elemente koristiti nekorozivne materijale.

Posebnu pažnju posvetiti uređenju otvorenih površina, uz nastojanje da se nadgrade i afirmišu osnovne karakteristike lokacije. Otvorene površine predstavljaju sve prostore koji su površinski uređeni kao slobodne parterne površine (popločane, ozelenjene površine...) a koje su nastale u okviru bloka ili parcele:

- direktno na zemlji, kao uređenje terena
- iznad podrumskih prostorija (ispod kojih su smještene garaže), koje dobijaju adekvatnu namjenu uz adekvatno uređenje i ozelenjavanje
- iznad suterenskog prostora kao dvorište, koje se takođe uređuje i ozelenjava
- iznad prizemne etaže, ako je veće površine, namijenjene za zajedničke aktivnosti i ako je bogato uređeno i ozelenjeno
- eventualno iznad krovnih ravnih površina ako su dostupne, sa dopunskim sadržajima.

Uređenje otvorenih površina prilagoditi namjeni objekata, ambijentu i klimatskim uslovima. Različitom obradom izdiferencirati namjensku podjelu partera, sa ciljem da se obezbijedi spontano korišćenje i prijatan doživljaj u prostoru, ostvarujuću, kroz usklađivanje elemenata parterne obrade, oblikovno, a po potrebi i funkcionalno, povezivanje sa parternim cjelinama susjednih objekata.

Kod obrade trotoara i pješačkih staza ostvariti upotrebnu funkciju (odgovarajuće širine, ravne površine, mali nagibi i sl.) i zadovoljiti estetske kriterijume primjenom materijala za završnu obradu (kamene ploče, behaton elementi, kamene kocke i drugo).

Pravilnim izborom urbane opreme (elemenata za sjedenje i odmor, korpi za otpatke, žardinjera i drugo), likovnim intervencijama (skulpture, instalacije, vodeni efekti...), elementima vizuelnih komunikacija (oglasne table, bilbordi, putokazi...) i cjelokupnim urbanim dizajnom doprinijeti ambijentalnoj vrijednosti prostora.

Smjernice za uređenje terena

Uređenje terena treba da bude usaglašeno - povezano između parcela i sa kontaktnim područjem. Kolski pristup planiranim parcelama samo privremeno može biti sa obodnih bulevara, dok se kroz realizaciju unutrašnjosti bloka tehničkim rešenjima koja se povezuju ne obezbijedi odgovarajući pristup.


Otvorene površine treba da budu uređene, ozelenjene, dostupne za korišćenje, povezane i prohodne.

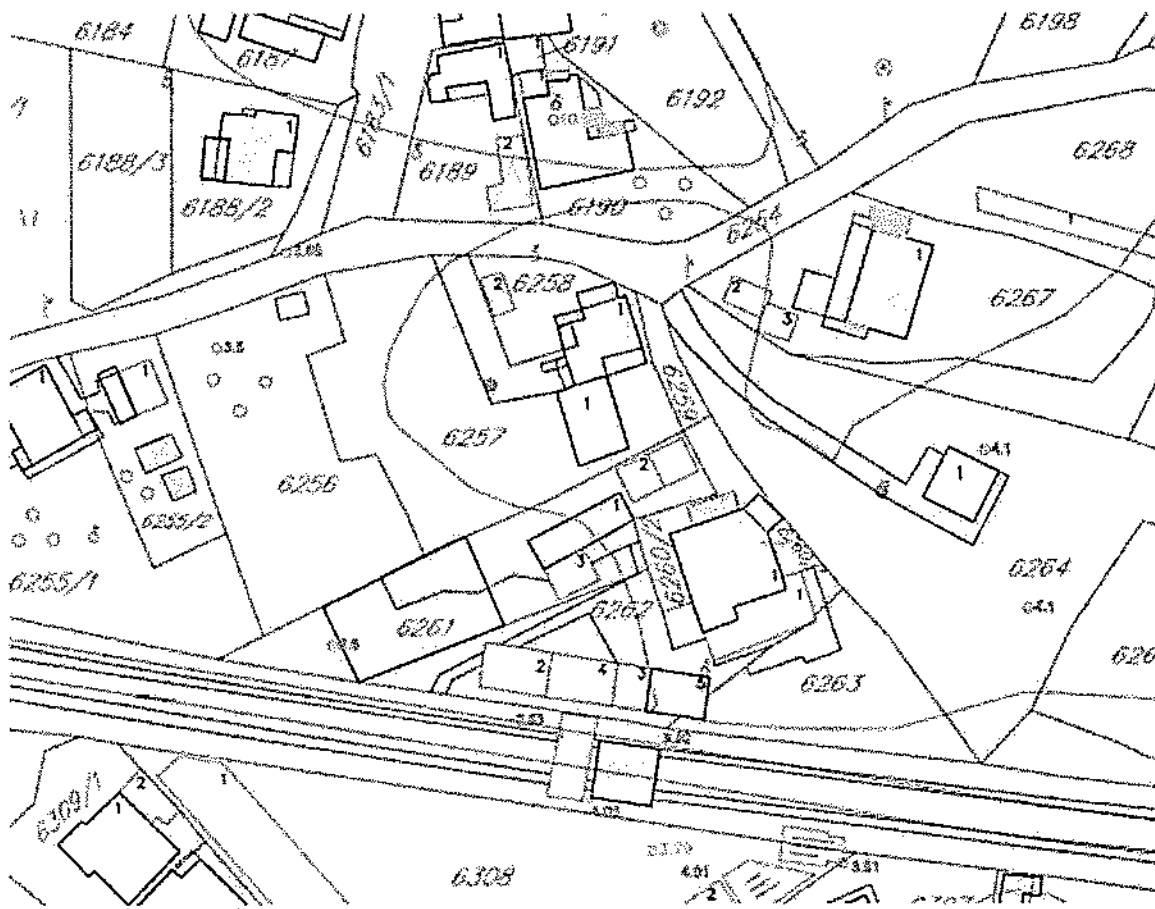
Procenat zelenih površina mora biti najmanje 20%.

Uslovi za unapređenje energetske efikasnosti

Uvođenjem energetske komponente u urbanističko planiranje obavezuju se investitori i projektanti da teže postizanju optimalnih odnosa između arhitekture i potrebne energije objekta kroz pažljivo određenje sledećih komponenti:

- orijentacija i dispozicija objekta,

	<ul style="list-style-type: none"> - oblik objekta, - nagib krovnih površina, - boje objekta, - toplotna akumulativnost objekta, - ekonomska debljina termoizolacije, - razuđenost fasadnih površina itd. <p>Na planu racionalizacije potrošnje energije DUP-a "Topolica IV", predlaže se racionalnost, u okviru koje je osnovna mjera, poboljšanje toplotne izolacije prostorija, tako da se u zimskom periodu zadržava toplota a u ljetnjem sprečava nepotrebno zagrijavanje, zatim odgovarajuća orijentacija i veličina otvora, i korišćenje alternativnih, odnosno obnovljivih izvora energije - sunčeve energije, energije podzemne vode, tla.</p> <p>Prilikom izrade tehničke dokumentacije poštovati Pravilnik o sadržaju elaborata energetske efikasnosti zgrada ("Službeni list CG", br.47/13).</p>	
	<p>DOSTAVLJENO:</p> <ul style="list-style-type: none"> - Podnosiocu zahtjeva - Direktorat za inspekcijske poslove - U spise predmeta - a/a 	
	<p>OBRAĐIVAČI URBANISTIČKO-TEHNIČKIH USLOVA:</p>	<p>Branka Petrović Nataša Đuknić</p>
	<p>OVLAŠĆENO SLUŽBENO LICE:</p>	<p>Branka Petrović</p>
<p>M.P.</p>		<p>potpis ovlašćenog službenog lica</p> <p><i>Br. Petrović</i></p>
	<p>PRILOZI</p>	
	<ul style="list-style-type: none"> - Grafički prilozi iz planskog dokumenta - Akt Agencije za zaštitu životne sredine - Sektor za izdavanje dozvola i saglasnosti, broj 03-D-3011/2 od 10.08.2023. godine - Akt D.O.O. „Vodovod i kanalizacija“ Bar, broj 4129/2 od 15.08.2023. godine - Akt Sekretarijata za komunalne poslove i saobraćaj - Opština Bar, broj UPI 14-341/23-477/1 od 18.08.2023. godine 	



Detaljni urbanistički plan "Topolica IV"		
napućeno	OPŠTINA BAR	
oblašćavać	INFOTRANS DOO PODGORICA PLANING DOO NIK ŠIĆ	
načev načev	TOPOGRAFSKO - KATASTARSKI PLAN	datum: januar, 2014.
odgovorní projektovatelj	Mirjana Nikolić, dipl. Gordana Kovaćina, dipl.	maššab: 1:1000
faza	PLAN	reoni broj: 01

LEGENDA

- GRANICA DUP-A
- G 02 OZNAKE KOORDINATA PRELOMNÍH TAČKA GRANICE PLANA





Detaljni urbanistički plan "Topolica IV"		
naslovnik:	OPŠTINA BAR	
izradivac:	INFOTRANS DOO PODGORICA PLANING DOO NIK SIĆ	
naziv karite:	PLAN NAMJENE POVRŠINA	datum: januar 2013
odgovorni planer: planer:	Mirjana Nikolić, ddp Gordana Kovačina, dia	razmjera karite: 1:1000
faza:	PLAN	redni broj: 07

LEGENDA

- GRANICA PLANSKOG DOKUMENTA
- GRANICA URBANISTIČKE PARCELE
- GRANICA URBANISTIČKOG BLOKA
- GRANICA URBANISTIČKE ZONE
- A1-UP1 OZNAKA URBANISTIČKE PARCELE
- UPS1 OZNAKA PARCELE ZA SAOBRAĆAJNE POVRŠINE
- UPT1 OZNAKA PARCELE TRAFOSTANICE
- UPpu1 OZNAKA PARCELE ZA PEJZAŽNO UREĐENJE
- UPvp1 OZNAKA PARCELE VODOTOKA
- 1,2,3... OZNAKA URBANISTIČKOG BLOKA
- A,B,C OZNAKA URBANISTIČKE ZONE

PLAN NAMJENE POVRŠINA

- POVRŠINE ZA STANOVANJE VELIKE GUSTINE
- POVRŠINE ZA MJESOVITE NAMJENE
- POVRŠINE ZA CENTRALNE DJELATNOSTI
- POVRŠINE ZA ŠKOLSTVO I SOCIJALNU ZAŠTITU
- POVRŠINE ZA OBJEKTE ELEKTROENERGETSKE INFRASTRUKTURE
- POVRŠINE ZA PEJZAŽNO UREĐENJE JAVNE NAMJENE
- POVRŠINE ZA PEJZAŽNO UREĐENJE SPECIJALNE NAMJENE
- DRUMSKI SAOBRAĆAJ
- POVRŠINE ZA ŽELJEZNIČKI SAOBRAĆAJ
- POVRŠINE POVRŠINSKIH VODA





Detaljni urbanistički plan "Topolica IV"			
natučilac:	OPŠTINA BAR		
obrađivač:	INFOTRANS DOO PODGORICA PLANING DOO NIK ŠIĆ		
naziv karte:	PLAN ZELENIH I SLOBODNIH POVRŠINA	datum: januar, 2014.	
odgovorni planer: planer:	Mirjana Nikolić, ddp Ana Vukotić, diš-pa	razmjera karte: 1:1000	
faza:	PLAN	redni broj:	08

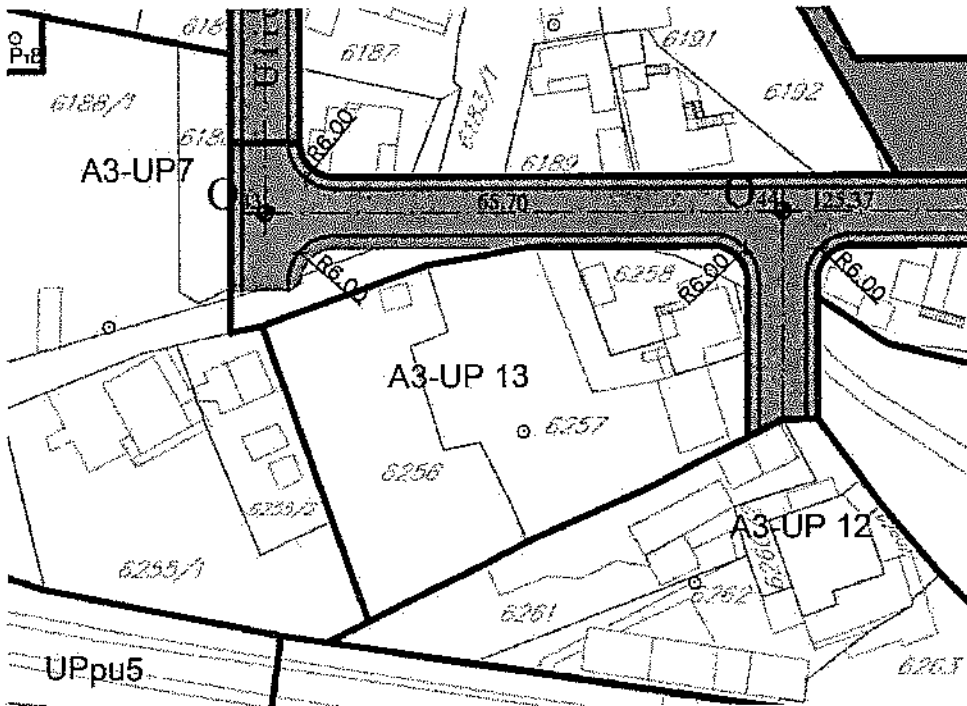
LEGENDA

●●●●●●●● GRANICA PLANSKOG DOKUMENTA

PLAN ZELENIH I SLOBODNIH POVRŠINA

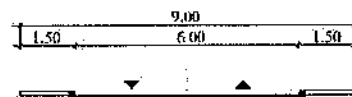
- POVRŠINE JAVNE NAMJENE
- POVRŠINE OGRANIČENE NAMJENE
- POVRŠINE ZA SPECIJALNE NAMJENE
- ZELENILU UZ SAOBRAĆAJNICE
- SKVER
- ZELENILU STAMBENIH OBJEKATA I BLOKOVA
- ZELENILU POSLOVNIH OBJEKATA I CENTRALNIH DJELATNOSTI
- ZELENILU OBJEKATA PROSVETE
- ZELENILU INFRASTRUKTURE
- ZAŠTITNI POJASEVI
- LINEARNO ZELENILU





Detaljni urbanistički plan "Topolca IV"		
naselje:	OPŠTINA BAR	
opredelje:	INFOTRANS DOO PODGORICA PLANING DOO NIK ŠIČ	
način izrade:	PLAN SAOBRAĆAJNE INFRASTRUKTURE	datum: januar, 2014.
odgovorni planer:	Mirjana Nikolić, ddp Slađana Zindović, ddp	razmjera karte: 1:1000
faza:	PLAN	redni broj: 09

Présjek J-J
Ulica "8", "11", "12", "13"



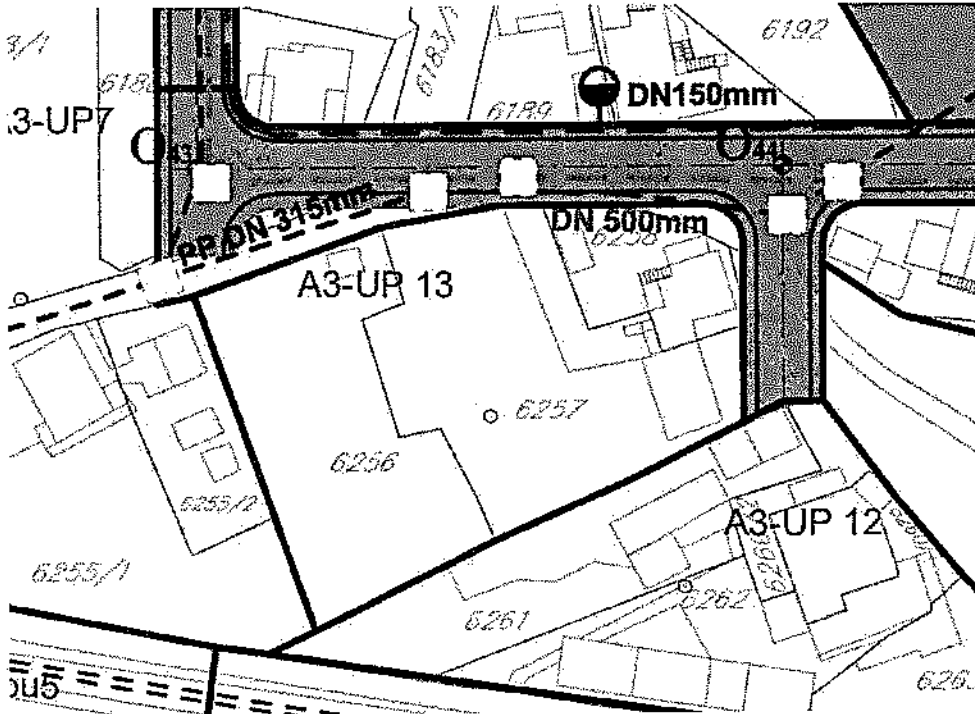
LEGENDA

—•••••— GRANICA PLANSKOG DOKUMENTA

PLAN SAOBRAĆAJNE INFRASTRUKTURE

- VIČNJAK
- OSOVINA SAOBRAĆAJNICE
- OZNAKA MJESTA PRIKLJUČKA
- OZNAKA PRESJEKA TANGENTI
- OZNAKA PRESJEKA SAOBRAĆAJNICA
- NAZIV SAOBRAĆAJNICE
- KOLSKO - PJEŠAČKE POVRŠINE
- PJEŠAČKE POVRŠINE
- JAVNI PARKING I GARAŽA





LEGENDA

----- GRANICA PLANSKOG DOKUMENTA

VODOVOD

———— VODOVOD

----- PLANIRANI VODOVOD

●— PLANIRANI HIDRANT

FEKALNA KANALIZACIJA

———— KANALIZACIONI VOD

----- PLANIRANI KANALIZACIONI VOD

■ POSTOJEĆE REVIZIONO OKNO

□ PLANIRANO REVIZIONO OKNO

———— SMJER ODVOĐENJA

ATMOSFERSKA KANALIZACIJA

———— KANALIZACIONI VOD

----- PLANIRANI KANALIZACIONI VOD

■ POSTOJEĆE REVIZIONO OKNO


□ PLANIRANO REVIZIONO OKNO

———— SMJER ODVOĐENJA

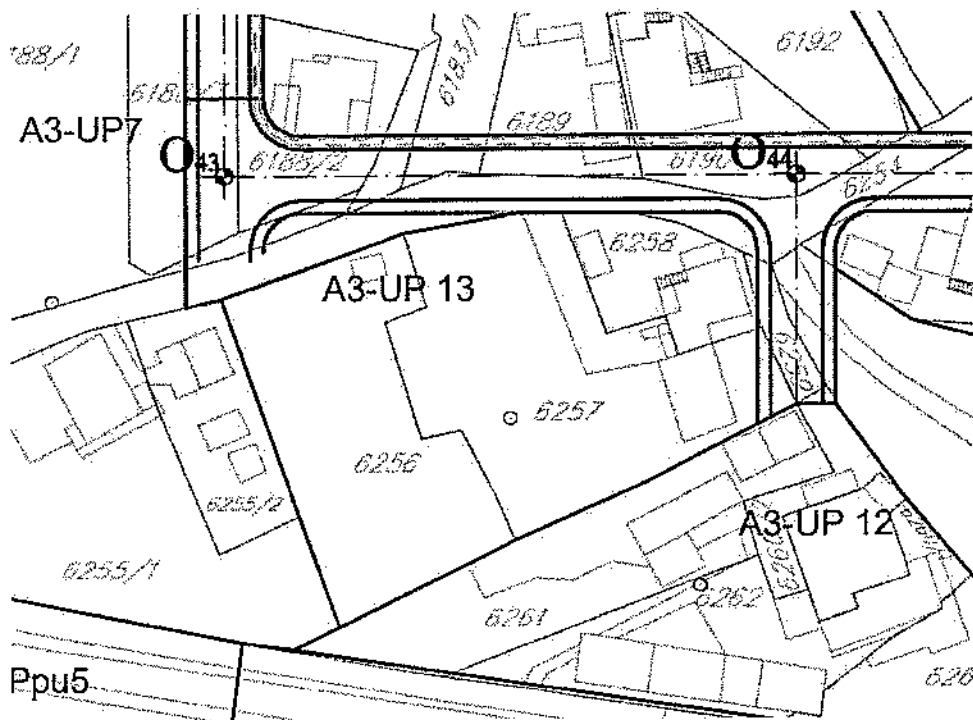
UREĐENJE VODOTOKA

———— OTVORENI VODOTOK

----- NATKRIVENI VODOTOK



Detaljni urbanistički plan "Topolica IV"			
naručilac:	OPŠTINA BAR		
obradivač:	INFOTRANS DOO PODGORICA PLANING DOO NIK ŠIĆ		
naziv karte:	STANJE I PLAN HIDROTEHNIČKE INFRASTRUKTURE	datum: januar, 2014.	
odgovorni planer: planer:	Mirjana Nikolić, ddp Ibrahim Bećović, dig	razmjerica karte: 1:1000	
izra:	PLAN	redni broj:	10




Detaljni urbanistički plan "Topolica IV"			
naručilac:	OPŠTINA BAR		
obradivac:	INFOTRANS DOO PODGORICA PLANING DOO NIK ŠIĆ		
naziv karte:	STANJE I PLAN ELEKTROENERGETSKE INFRASTRUKTURE	datum: januar, 2014.	
odgovorni planer: planer:	Mirjana Nikolić, vrp Vladimir Đurutović, ote	razmjera karte: 1:1000	
faza:	PLAN	redni broj:	11

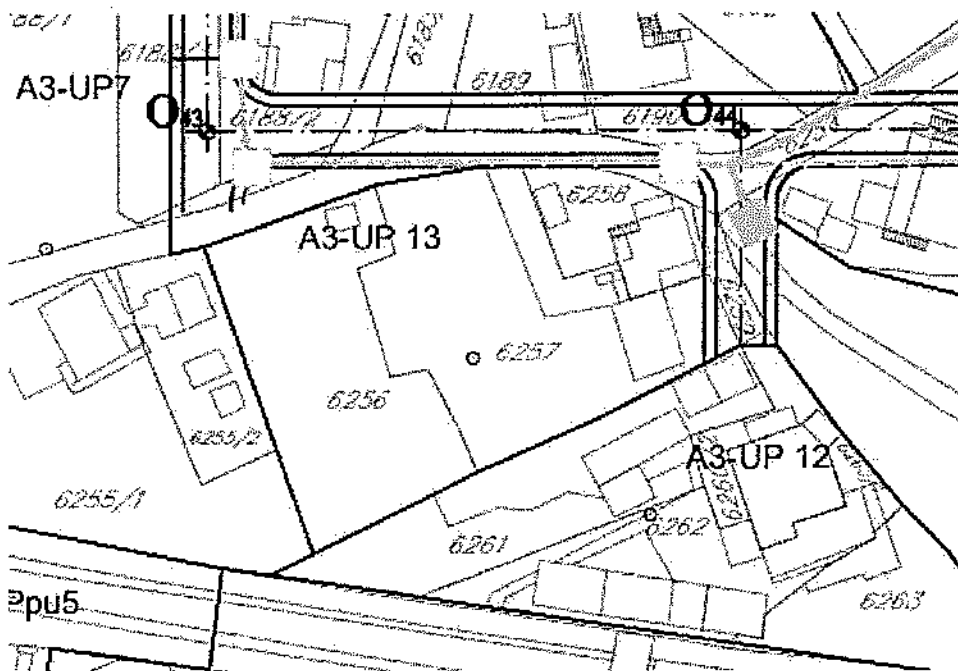
LEGENDA

--- GRANICA PLANSKOG DOKUMENTA

STANJE I PLAN ELEKTROENERGETSKE INFRASTRUKTURE

- ELEKTROVOD 35 KV
- - - - - ELEKTROVOD 35 KV - PLANIRANI
- ELEKTROVOD 10 KV
- - - - - ELEKTROVOD 10 KV - PLANIRANI
- NADZEMNI KORIDOR 10KV VODA
- KORIDOR 35KV KABLA - PLANIRANI
- TRAFOSTANICA
- PLANIRANA TRAFOSTANICA









Detaljni urbanistički plan "Topolica IV"			
naslov:	OPŠTINA BAR		
obradila:	INFOTRANS DOO PODGORICA PLANING DOO NIK ŠIĆ		
naslov karte:	STANJE I PLAN ELEKTRONSKE KOMUNIKACIONE INFRASTRUKTURE	datum: Januar, 2014.	
odgovorni planer:	Mirjana Nikolić, ddp Dragica Vujičić, ddp	razmjera karte: 1:1000	
faza:	PLAN	redni broj:	12

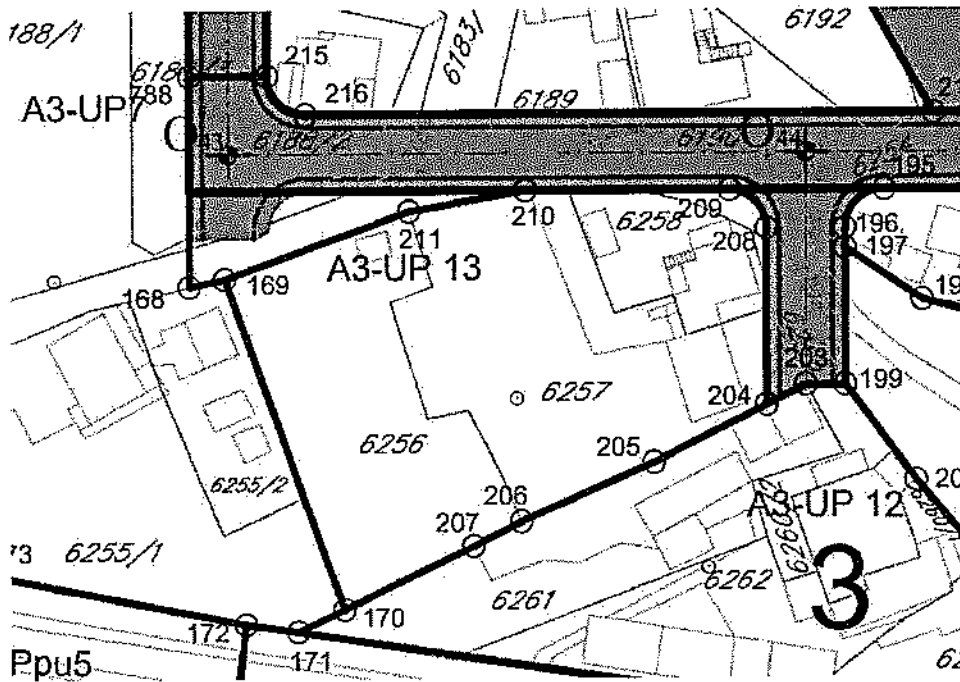
LEGENDA

--- GRANICA PLANSKOG DOKUMENTA

STANJE I PLAN ELEKTRONSKE KOMUNIKACIONE INFRASTRUKTURE

-  POSTOJEĆE STANJE TK INFRASTRUKTURE
-  PLANIRANO STANJE TK INFRASTRUKTURE 2 x PVC110
-  TK OKNO
-  PLANIRANO TK OKNO





LEGENDA

- GRANICA PLANSKOG DOKUMENTA
- GRANICA KATAŠTARSKE PARCELE
- 1334/1 OZNAKA KATAŠTARSKE PARCELE
- GRANICA URBANISTIČKE PARCELE
- GRANICA URBANISTIČKOG BLOKA
- GRANICA URBANISTIČKE ZONE
- A1-UP1 OZNAKA URBANISTIČKE PARCELE
- UPS1 OZNAKA PARCELE ZA SAOBRAĆAJNE POVRŠINE
- UPT1 OZNAKA PARCELE TRAFOSTANICE
- UPpu1 OZNAKA PARCELE ZA PEJZAŽNO UREĐENJE
- UPvp1 OZNAKA PARCELE VODOTOKA
- 1,2,3... OZNAKA URBANISTIČKOG BLOKA
- A,B,C OZNAKA URBANISTIČKE ZONE


Detaljni urbanistički plan "Topolica IV"			
naručilac:	OPŠTINA BAR		
obrađivač:	INFOTRANS DOO PODGORICA PLANING DOO NIKŠIĆ		
naziv karte:	PLAN PARCELACIJE	datum: januar, 2014.	
odgovorni planer: planer:	Mirjana Nikolić, dpp Gordana Kovčina, dia	razmjera karte: 1:1000	
faza:	PLAN	redni broj:	13

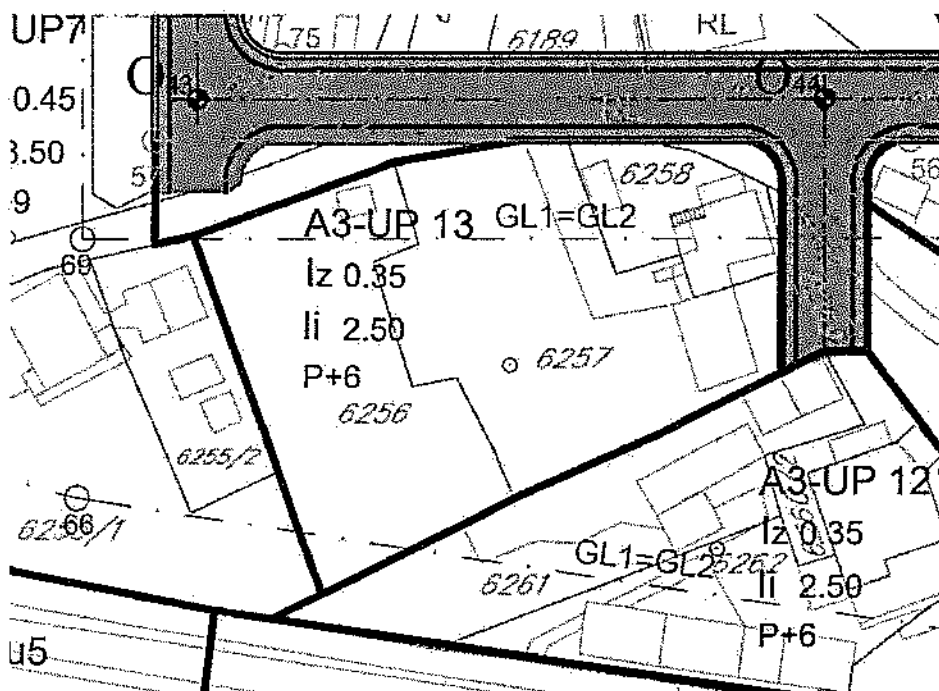



Koordinate prelomnih tačaka granice urbanističke parcele

A3-UP13

BROJ TAČKE	X	Y
169	6591323.000	4661750.530
170	6591336.800	4661712.310
204	6591385.620	4661735.818
205	6591372.650	4661729.240
206	6591357.290	4661722.500
207	6591351.790	4661719.650
208	6591385.620	4661756.171
209	6591381.411	4661760.671
210	6591357.865	4661760.671
211	6591344.450	4661758.310





Detaljni urbanistički plan "Topolica IV"		
naručilac:	OPŠTINA BAR	
obrađivač:	INFOTRANS DOO PODGORICA PLANING DOO NIK ŠIĆ	
naziv karte:	PLAN NIVELACIJE I REGULACIJE	datum: januar, 2014.
odgovorni planer: planer	Mirjana Nikolić, dpp Gordana Kovačičina, dia	razmjera karte: 1:1000
faza:	PLAN	redni broj: 14

LEGENDA

- GRANIČA PLANSKOG DOKUMENTA
- GRANIČA URBANISTIČKE PARCELE
- GRANIČA URBANISTIČKOG BLOKA
- GRANIČA URBANISTIČKE ZONE
- 1 2 REGULACIONA LINIJA
- 1 GL1P+1 2 GRAĐEVINSKA LINIJA PRIZEMLJA I PRVE ETAŽE
- 1 GL1.2+ 2 GRAĐEVINSKA LINIJA ETAŽA IZNAD PRVOG SPRATA
- 1 GL1=GL2 2 GRAĐEVINSKA LINIJA PRIZEMLJA I ETAŽA IZNAD PRIZEMLJA
- A1-UP1 OZNAKA URBANISTIČKE PARCELE
- UPS1 OZNAKA PARCELE ZA SAOBRAĆAJNE POVRŠINE
- ŪPT1 OZNAKA PARCELE TRAFOSTANICE
- UPpu1 OZNAKA PARCELE ZA PEJZAŽNO UREĐENJE
- UPvp1 OZNAKA PARCELE VODOTOKA
- 1,2,3... OZNAKA URBANISTIČKOG BLOKA
- A,B,C OZNAKA URBANISTIČKE ZONE
- Iz INDEKS ZAUZETOSTI ZA PARCELU
- II INDEKS IZGRADENOSTI ZA PARCELU
- P+9 SPRATNOST OBJEKTA




Koordinate prelomnih tačaka regulacione linije
A3-UP13

BROJ TAČKE	X	Y
56	6591399.120	4661760.671
57	6591318.925	4661760.671

Koordinate prelomnih tačaka građevinske linije
A3-UP13

BROJ TAČKE	X	Y
66	6591310.754	4661722.533
67	6591436.523	4661703.321
68	6591436.797	4661750.171
69	6591311.250	4661750.171





Crna Gora
AGENCIJA ZA ZAŠTITU ŽIVOTNE SREDINE

Ministarstvo ekologije, prostornog
planiranja i urbanizma

Priloga:				
14.08.2023.				
Ujedinj.	Jed. kas. znak	Meridni broj	Prilog	Vrijednost
08-	332/23-	5987/2	2	

Podgorica, 10.08.2023. godine

SEKTOR ZA IZDAVANJE DOZVOLA I SAGLASNOSTI
Broj: 03-D-3011/Q

MINISTARSTVO EKOLOGIJE, PROSTORNOG PLANIRANJA I URBANIZMA
Direktorat za planiranje prostora i informacione sisteme
Direkcija za izdavanje urbanističko-tehničkih uslova

Podgorica
Ulica IV Proleterske brigade, br.19

VEZA: 03-D-3011/1 od 08.08.2023. godine

PREDMET: Odgovor na zahtjev u cilju davanja mišljenja o potrebi procjene uticaja

Povodom Vašeg zahtjeva, Vaš broj 08-332/23-5987/2, kojim ste tražili mišljenje o potrebi procjene uticaja na životnu sredinu za izgradnju objekata mješovite namjene na urbanističkoj parceli A3-UP113 u zahvatu Detaljnog urbanističkog plana „Topolica IV“, u Baru („Službeni list Crne Gore – opštinski propisi“, br.39/13), obavještavamo Vas sledeće:

Uredbom o projektima za koje se vrši procjena uticaja na životnu sredinu („Službeni list Crne Gore“, br. 20/07, „Službeni list Crne Gore“, br. 47/13, 53/14 i 37/18), utvrđen je spisak projekata za koje je obavezna procjena uticaja na životnu sredinu i projekata za koje se može zahtijevati procjena uticaja.

Uvidom u dostavljenu dokumentaciju nije moguće sa sigurnošću utvrditi namjenu predmetnih objekata.

Smatramo da nosioca projekta treba obavezati da se nakon utvrđivanja namjene predmetnih objekata, shodno Zakonu o procjeni uticaja na životnu sredinu („Službeni list Crne Gore“, br. 75/18), obrati Agenciji za zaštitu životne sredine, sa zahtjevom za izdavanje mišljenja o potrebi sprovođenja postupka procjene uticaja.

S poštovanjem,

dr Milan Gazdić
DIREKTOR



Milan Gazdić



AGENCIJA ZA ZAŠTITU
ŽIVOTNE SREDINE
CRNE GORE

IV Proleterske 19
81000 Podgorica, Crne Gora
tel.: +382 20 446 500
email: epamontenegro@gmail.com
www.epa.org.me



DOO VODOVOD I KANALIZACIJA BAR

UI. Branka Čalovića br.13, 85000 BAR

030/312-938, 312-043

030/312-938

vodovodbar@t-com.me
info@vodovod.bar-me

www.vodovod.bar-me

PIB: 02054779 • PDV: 20/31-001245

Broj, 4129/2
Bar, 16.8.2023.godine

Ministarstvo ekologije, prostornog planiranja i urbanizma
Direktorat za planiranje prostora i informacione sisteme
Direkcija za izdavanje urbanističko-tehničkih uslova

IV proleterske brigade brigadnica
81 000 Podgorica

Ministarstvo ekologije, prostornog
planiranja i urbanizma

Primljeno: 18.08.2023				
Org. jed.	Jed. klas. znak	Rečni broj	Prilog	Vrijednost
08-332/23	13	5987/5	4	

Predmet: Tehnički uslovi


Shodno vašem aktu broj 08-332/23-5987/5 od 3.8.2023.godine (prema zahtjevu Jusić Mensura iz Bara), za izdavanje tehničkih uslova, koji je zaveden u arhivi DOO »Vodovod i kanalizacija« - Bar dana 8.8.2023.godine pod brojem 4129, dostavljamo vam tehničke uslove za izradu tehničke dokumentacije za izgradnju objekta mješovite namjene na urbanističkoj parceli A3-UP13, zona A, blok 3 u zahvatu detaljnog urbanističkog plana "Topolica IV" u Baru.

Prilog:

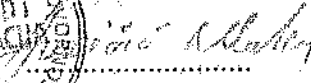
- Tehnički uslovi


S poštovanjem,

Tehnički direktor:


Alvin Tombarević

Izvršni direktor:


Mladen Đuričić





CKB 510-239-02

ATLAS 505-5761-54

SGM 550-6467-82

PBCG 535-10436-05

HB 520-19659-74

LB 565-544-07

NLB 530-20001-53

Na osnovu zahtjeva Jusić Mensura iz Bara, a shodno aktu Ministarstva ekologije, prostornog planiranja i urbanizma – Direktorat za planiranje prostora i informacione sisteme, Direkcija za izdavanje urbanističko - tehničkih uslova, broj 08-332/23-5987/5 od 3.8.2023.godine, koji je zaveden u arhivi DOO »Vodovod i kanalizacija«-Bar dana 8.8.2023.godine pod brojem 4129, izdaju se:

TEHNIČKI USLOVI

Za izradu tehničke dokumentacije za izgradnju objekta mješovite namjene na urbanističkoj parceli A3-UP13, zona A, blok 3 u zahvatu detaljnog urbanističkog plana "Topolica IV" u Baru.

a) Opšti dio

Vodovod:

- o Za registrovanje utroška vode cijelog objekta potrebno je ugraditi vodomjer u šahti u skladu sa tehničkim propisima. Šaht treba da bude lociran u posjedu investitora, 1m od ivice parcele gledajući iz pravca mjesta priključenja na ulični cjevovod. Predvidjeti posebno mjerenje potrošnje vode za stambeni i poslovni dio objekta. U slučaju priključka \geq DN 50 potrebno je da dubina vodovodnog šahta bude min. 1,60 m (unutrašnje dimenzije).
- o Mjerenje isporučenih količina vode u objektima koji će se graditi ili postavljati na teritoriji opštine Bar će se vršiti sledećim vodomjerima:
 - a) U objektima za individualno stanovanje – višestambenim vodomjerima sa mokrim ili suvim mehanizmom klase tačnosti »C« ili više i pripremom za daljinsko očitavanje putem radio veze.
 - b) U objektima za kolektivno stanovanje – višestambenim vodomjerom sa mokrim ili suvim mehanizmom klase tačnosti »C« ili više.
 - c) U objektima za obavljanje djelatnosti ili za smještaj sa profilom priključka na javni vodovod od 50mm ili većim – kombinovanim elektromagnetnim ili ultrazvučnim vodomjerom istog profila sa mogućnošću daljinskog očitavanja.
 - d) U poslovnim prostorima u objektu – višestambenim vodomjerom sa mokrim ili suvim mehanizmom klase »C« ili više i sistemom za daljinsko očitavanje putem radio veze i ventilom ispred i iza vodomjera.
- o U objektima za kolektivno stanovanje, vodomjeri se ugrađuju u zajedničkim dijelovima stambene zgrade (hodnicima i holovima) uz obaveznu ugradnju ventila ispred i iza vodomjera.
- o Za objekte sa više od četiri stambene jedinice (stambene zgrade) predvidijeti ugradnju kontrolnih vodomjere za svaki ulaz posebno (vertikalno). Vodovodnu šahtu obavezno izvesti sa drenažom, penjalicama i poklopcem tako postavljenim da se vodomjer ne nalazi neposredno ispod otvora poklopca. Za svaku stambenu jedinicu predvidijeti ugradnju mjernih uređaja-vodomjera smještenih u kasetama na etažama, stalno dostupnim

za očitavanje, kontrolu i održavanje (max jedan ormar za jedan sprat, uz mogućnost zaključavanja radi obezbjeđenja od oštećenja i krađe vodomjera). Vodomjeri sa horizontalnom osovinom se moraju postaviti isključivo horizontalno, odnosno sa vertikalnom osovinom isključivo vertikalno, sa pravim komadom cijevi 3D-5D ispred vodomjera..

- Kod vodomjera profila Ø50mm i više obavezno se ispred vodomjera ugrađuje zatvarač, hvatač nečistoće, MDK komad, ravni komad za smirenje toka vode, a iza vodomjera ravni komad i zatvarač. Iza vodomjera na koji je spojena hidrantska mreža objekta ili sprinkler sistem za gašenje požara, obavezno se ugrađuje zaštitnik od povratnog toka (nepovratni ventil). Dužina ravnog dijela za smirenje toka ispred i iza vodomjera zavisi o profilu vodomjera. Prilikom dimenzionisanja vodomjernog šahta voditi računa o dimenzijama armatura i fazonskih komada koji se ugrađuju.
- Za vrstu materijala priključka na vodovodnu mrežu predvidjeti PEHD (polietilen) ili PP (polipropilen). Maksimalno dozvoljeni profil priključka ne može biti veći od profila ulične cijevi na koju se planira priključenje.
- Direktno uzimanje vode iz javne vodovodne mreže preko hidroforskih uređaja, dozvoljeno je samo kod cjevovoda prečnika Ø 200 mm i više. Svaki pumpni agregat kod direktnog spoja na vodovodnu mrežu obavezno mora biti opremljen svojim frekventnim regulatorom. Iz cjevovoda prečnika manjih od Ø200mm, uređaj za povišenje pritiska vodu može uzimati samo preko zatvorenog prelaznog rezervoara sa slobodnim nivoom vode.
- Direktno uzimanje vode iz javnog cjevovoda za sprinkler instalaciju (preko priključka za objekat) dozvoljeno je samo u slučaju kada je ulični cjevovod prečnika većeg ili jednakog Ø 250 mm. Za prečnike uličnih cjevovoda manjeg od Ø 250 mm potrebno je izgraditi rezervoar dovoljne zapremine za potrebe sprinkler instalacija. Rezervoari se u ovom slučaju pune iz uličnog cjevovoda u skladu sa hidrauličkim proračunom iz projekta.

Fekalna kanalizacija:

- Profil priključka i pad potrebno je odabrati u skladu sa izvedenim hidrauličkim proračunima, kao i na osnovu raspoloživih geodetskih kota. Minimalni profil priključka na gradsku kanalizacionu mrežu je Ø 160mm.
- Sva neophodna geodetska mjerenja i uzdužne profile, predvidjeti tehničkom dokumentacijom.
- Gradski sistem kanalizacione mreže je separatan, tako da se ne dozvoljava upuštanje atmosferskih voda u fekalnu kanalizaciju i obrnuto.
- Nije dozvoljeno gravitaciono priključenje podrumskih i suterenskih etaža objekta na fekalnu kanalizaciju.
- Prilikom izrade projekta u dijelu ispuštanja otpadnih voda uzeti u obzir sve specifičnosti korisnika kanalizacije (kapacitet i tehnologija proizvodnje, količina, sastav i dinamika ispuštanja otpadnih voda, mogućnost recirkulacije i dr.), kao i ispoštovati "Pravilnik o kvaliteti i sanitarno-tehničkim uslovima za ispuštanje otpadnih voda, načinu i postupku ispitivanja kvaliteta otpadnih voda i sadržaju izvještaja o

utvrđenom kvalitetu otpadnih voda (Sl.List CG br.45/08,9/10, 26/12 i 56/19).

- o Ako je u sklopu objekta planira priprema hrane (restoran) potrebno je predvidjeti separator ulja i masti.
- o Za materijal za izradu priključka na fekalnu kanalizaciju predvidjeti atestirane PVC, PEHD ili PP kanalizacione cijevi za uličnu kanalizaciju (tjemene nosivosti min SN4).
- o Reviziona okna mogu biti kružnog ili četvrtastog poprečnog presjeka, monolitne AB, montažne AB i poliesterske izrade.
- o Na mjestima gdje je moguć uticaj morske vode predvidjeti šahte od poliestera.

Atmosferska kanalizacija

- o Neophodno je izvesti proračun oticanja sa predmetne parcele, krovova i uređenih površina i odabrati adekvatan profil priključka.
- o Sa izvršenim geodetskim mjerenjima , dati uzdužne profile odvodnih kanala i raspoložive padove samog priključka.
- o Reviziona okna i kišne slivnike projektovati u skladu sa tehničkim propisima za ovu vrstu djelatnosti.
- o Za materijal za izradu priključka na atmosfersku kanalizaciju predvidjeti PVC, PEHD ili PP kanalizacione cijevi za uličnu kanalizaciju (tjemene nosivosti min SN4).
- o Predvidjeti separatore za prečišćavanje voda sa parkinga i saobraćajnica, prije upuštanja ovih voda u gradsku atmosfersku kanalizaciju. Isto važi za sve zatvorene prostore u objektu koji služe za parkiranje automobila (garaže) površine veće od 50m².
- o Reviziona okna mogu biti kružnog ili četvrtastog poprečnog presjeka, monolitne AB, montažne AB i poliesterske izrade.
- o Na mjestima gdje je moguć uticaj morske vode predvidjeti šahte od poliestera

b) Postojeće hidrotehničke instalacije

- o U slučaju da je u granicama urbanističke parcele trasirana postojeća vodovodna cijev, koja se zadržava u planskom dokumentu, ili je planirana izgradnja nove mreže, neophodno je pridržavati se odredbi »Pravilnika o određivanju i održavanju zona i pojaseva sanitarne zaštite izvorišta i ograničenjima u tim zonama« („Službeni list Crne Gore“, br. 66/09 od 2. oktobra 2009.god).

Član. 32 - Pojas sanitarne zaštite određuje se oko glavnih cjevovoda i u zavisnosti od konfiguracije terena iznosi po 2m od osovine cjevovoda sa obje strane, a za cjevovode za vodosnabdijevanje do 200 stanovnika po 1m od osovine cjevovoda sa obje strane. U pojasu zaštite nije dozvoljena izgradnja objekata, postavljanje uređaja i vršenje radnji koje na bilo koji način mogu zagaditi vodu ili ugroziti stabilnost cjevovoda.

Za cjevovode profila DN 200mm i veće, u slučaju izgradnje objekata na trasi cjevovoda u zoni sanitarne zaštite, neophodno je obezbijediti slobodan prostor svijetlog otvora širine 4,0m i visine 3,0m.

- Ako u granicama urbanističke parcele već postoji ili je planirana izgradnja fekalnog odnosno atmosferskog kolektora, nije dozvoljena izgradnja objekata, postavljanje uređaja i vršenje radnji u pojasu od 2m od osovine kolektora, koje na bilo koji način mogu ugroziti stabilnost cjevovoda.
- U slučaju potrebe izmještanja postojećih hidrotehničkih instalacija, čije zadržavanje nije predviđeno prostorno-planskim dokumentom (do njihovog konačnog ukidanja) trasu novog (izmještenog) cjevovoda planirati u okviru predmetne urbanističke parcele, a tehničko rješenje može biti u sklopu glavnog projekta planiranog objekta.

c) Posebni dio

Vodovod:

- Priklučenje objekta predvidjeti u skladu sa detaljnim urbanističkim planom "Topolica IV" - faza hidrotehnika.

Fekalna kanalizacija:

- Priklučenje objekta predvidjeti na postojeći fekalni kolektor PP DN300 u skladu sa detaljnim urbanističkim planom "Topolica IV" - faza hidrotehnika i situacionim planom koji vam dostavljamo u prilogu uslova.

Atmosferska kanalizacija:

- Priklučenje objekta predvidjeti u skladu sa detaljnim urbanističkim planom "Topolica IV" - faza hidrotehnika.

d) Tehnička opremljenost projekta hidrotehničkih instalacija

I) Projekat unutrašnjih instalacija objekta

- Projekat treba da sadrži sve tekstualne i grafičke priloge za glavni projekat u skladu sa važećim *Pravilnikom o načinu izrade i sadržini tehničke dokumentacije*. Projekat unutrašnjih instalacija vodovoda i kanalizacije treba izraditi u skladu s pravilima struke i odredbama važeće zakonske regulative, a mora obuhvatiti interne instalacije vodovoda i kanalizacije.

II) Projekat uređenja

- U projektu dostaviti preglednu situaciju u odgovarajućoj razmjeri sa jasno naznačenim mjestom priključenja na vodovodnu i kanalizacionu mrežu.
- Na situaciji prikazati položaj sa naznačenim međusobnim rastojanjem planiranog objekta od postojećih i planiranih hidrotehničkih instalacija.
- Projektom obavezno prikazati detalj vodomjernog šahta - vodoinstalaterski i građevinski, sa specifikacijom i pravim dimenzijama fazonskih komada i armatura da bi dokazali usvojene dimenzije, osnovu i presjek kao i njegovu lokaciju na situaciji.

Prilog: Situacioni plan sa postojećim fekalnim kolektorom R 1:1000

P.J. Razvoj:


.....
Branislav Orlandić



Tehnički direktor:


Alvin Tombarević



SITUACIJA
R 1:1000

LEGENDA:

POSTOJEĆI FEKALNI KANALIZACIONI KOLEKTOR

A3-UP 13



1:1000



Crna Gora
Opština Bar
Pisarnica Ministarstva ekologije, prostornog planiranja i urbanizma
Sekretarijat za komunalne poslove i saobraćaj

Adresa: Bulevar revolucije br. 1
85000 Bar, Crna Gora
Tel: +382 30 311 561
email: sekretarijat.kps@bar.me
www.bar.me

Broj: UPI 14-341/23-477/1

Prilježeno: 23.08.2023				
Opis	Mj. broj	Beležnica	Prilog	Vrijednost
08	332/23	5987/5		

Bar, 18.08.2023. godine

Sekretarijat za komunalne poslove i saobraćaj, rješavajući po zahtjevu Ministarstva ekologije, prostornog planiranja i urbanizma – Direktorata za planiranje prostora i informacione sisteme – Direkcije za izdavanje urbanističko – tehničkih uslova, a na osnovu člana 17 Zakona o putevima („Sl. list Crne Gore“, br. 82/20, 140/22), člana 74 Zakona o planiranju prostora i izgradnji objekata („Sl. list Crne Gore“, br. 64/17, 44/18, 63/18, 82/20 i 86/22, 04/23) i člana 18 Zakona o upravnom postupku („Sl. list Crne Gore“, br. 56/14, 20/15, 40/16 i 37/17), donosi:

R J E Š E N J E

Utvrđuju se saobraćajno-tehnički uslovi za izradu tehničke dokumentacije, za potrebe izgradnje objekta mješovite namjene na urbanističkoj parceli A3-UP13, u zoni „A“, bloku „3“, u zahvatu DUP-a „Topolica IV“ („Sl. list Crne Gore – opštinski propisi“, br. 39/13), koja se sastoji od djelova katastarskih parcela broj 6256, 6257, 6258, 6259 i 6254, 6306, 6305, 6446 i 6472, KO Novi Bar, opština Bar:

1. Priključak na javnu saobraćajnicu projektovati u skladu sa Planom, grafički prilog: Saobraćaj;
2. Urbanistička parcela mora da ima jedan kolski ulaz/izlaz na javnu saobraćajnicu;
3. Širinu priključka planirati u zavisnosti od usvojenog mjerodavnog vozila;
4. Mjerodavno vozilo se definiše na osnovu potrebe prilaznog puta, odnosno u zavisnosti od planiranog sadržaja na parceli;
5. Radijuse krivina pri ulasku/izlasku na UP dimenzionisati prema normativima za usvojeno mjerodavno vozilo;
6. Na priključku na put obezbijediti odgovarajuću preglednost za učesnike u saobraćaju;
7. Voditi računa o spoju prilaznog i javnog puta, za sami priključak koristiti materijale koji odgovaraju materijalima puta na koji se priključuje;
8. Uzdužne profile priključka prilagoditi terenu i okolnim objektima, uz obavezno postizanje poprečnih i podužnih nagiba potrebnih za odvođenje atmosferskih voda;
9. Na priključku na javni put projektovati horizontalnu i vertikalnu signalizaciju;
10. Obavezan dio tehničke dokumentacije je projekat saobraćaja i saobraćajne signalizacije, koji mora biti urađen u skladu sa važećim standardima, tehničkim uputstvima i normativima iz predmetne oblasti.

O b r a z l o ž e n j e

Ministarstvo ekologije, prostornog planiranja i urbanizma – Direktorat za planiranje prostora i informacione sisteme – Direkcija za izdavanje urbanističko – tehničkih uslova, obratilo se ovom Sekretarijatu zahtjevom, broj 08-332/23-5987/4 od 03.08.2023. godine, zavedenim u Opštini Bar, pod brojem UPI 14-341/23-477 od 07.08.2023. godine, za izdavanje saobraćajno – tehničkih uslova za izradu tehničke dokumentacije, za potrebe izgradnje objekta mješovite namjene na urbanističkoj parceli A3-UP13, u zoni „A“, bloku „3“, u zahvatu DUP-a „Topolica IV“ („Sl. list Crne Gore – opštinski propisi“, br. 39/13), koja se sastoji od djelova katastarskih parcela broj 6256, 6257, 6258, 6259, 6254, 6306, 6305, 6446 i 6472, KO Novi Bar, opština Bar.

Uz zahtjev je priložen Nacrt urbanističko-tehničkih uslova za izradu tehničke dokumentacije.

Članom 17 Zakona o putevima („Sl. list Crne Gore“, br. 082/20, 140/22) propisano je da organ uprave izdaje saobraćajno-tehničke uslove za priključenje na javni put, pri čemu predmetne uslove za opštinske puteve izdaje nadležni organ lokalne uprave.

Članom 74 stav 5 Zakona o planiranju prostora i izgradnji objekata („Sl. list Crne Gore“, br. 64/17, 44/18, 63/18, 82/20, 86/22 i 04/23) je propisano da uslove koje prema posebnim propisima izdaje organ za tehničke uslove, a koji su neophodni za izradu tehničke dokumentacije, kao i list nepokretnosti i kopiju katastarskog plana pribavlja Ministarstvo. Shodno članu 5 stav 1 alineja 16 Zakona, organ za tehničke uslove je, pored ostalih, organ lokalne uprave nadležan za poslove saobraćaja.

Razmatrajući predmetni zahtjev, a uzimajući u obzir naprijed navedene propise, odlučeno je kao u dispozitivu rješenja.

Rješenje je donijeto bez izjašnjenja stranke o rezultatima ispitnog postupka iz razloga jer je utvrđeno da se Rješenje donosi u korist stranke.

Upustvo o pravnoj zaštiti: Protiv ovog Rješenja može se izjaviti žalba Glavnom administratoru Opštine Bar u roku od 15 dana od dana prijema istog. Žalba se ulaže preko ovog organa i taksira se sa 3 € administrativne takse.

Samostalni savjetnik III za saobraćaj,
Milan Andrijašević

