



CRNA GORA

MINISTARSTVO ODRŽIVOG RAZVOJA
I TURIZMA

DIREKTORAT ZA GRAĐEVINARSTVO
Broj: 1055-2277/9
Podgorica, 26.12.2016. godine

KOBRA D.O.O.

BUDVA
I Proleterska 27

Dostavljaju se Urbanističko – tehnički uslovi broj 1055-2277/9 od 26.12.2016. godine, za izradu tehničke dokumentacije za eksploataciju arhitektonsko-građevinskog kamena na dijelu kat. parcele br. 1922 KO Prentin do, na kat.parcelama br. 3387 i 3388 i djelovima kat. parcela br. 3390, 3389, 3386 i 3385 KO Ubli i na djelovima kat. parcela br. 96, 97, 4641, 109 i 113 KO Čevo, Opština Cetinje, u zahvatu Prostorno urbanističkog plana Prijestonice Cetinje.

**Rukovodilac Direkcije za izdavanje licenci i
urbanističko-tehničkih uslova**
Milica Abramović

Samostalni savjetnik I
Pavićević Nataša



MINISTAR
Pavle Radulović

IV Proleterske brigade broj 19, 81000 Podgorica
Tel: (+382) 20 446-292
Web: www.mrt.gov.me

DIREKTORAT ZA GRAĐEVINARSTVO

Broj: 1055-2277/9

Podgorica, 26.12.2016. godine

Ministarstvo održivog razvoja i turizma, na osnovu člana 62a Zakona o uređenju prostora i izgradnji objekata («Službeni list Crne Gore», broj 51/08, 34/11, 35/13 i 33/14), a na zahtjev, Kobra d.o.o. Budva, izdaje:

URBANISTIČKO - TEHNIČKE USLOVE

za izradu tehničke dokumentacije za eksploataciju arhitektonsko-građevinskog kamena na dijelu kat. parcele br. 1922 KO Prentin do, na kat.parcelama br. 3387 i 3388 i djelovima kat. parcela br. 3390, 3389, 3386 i 3385 KO Ubli i na djelovima kat. parcela br. 96, 97, 4641, 109 i 113 KO Čevo, Opština Cetinje, u zahvatu Prostorno urbanističkog plana Prijestonice Cetinje.

SMJERNICE ZA KONCESIONA PODRUČJA

Mineralne sirovine

Na području Prijestonice utvrđena su ležišta i pojave nemetaličnih mineralnih sirovina i voda koja su putem koncesija data na korišćenje: - "Brankov krš", "Vrela"; "Tospude" i "Bobik", tehničko-građevinski kamen "Presjeka" - Gornji Ulici, ležište bijelih boksita "Poljane", izvor „Meterizi“ („Božja voda“) u Dobrskoj Župi i istražnoeksploatacioni bunar kod hotela „Grand“ na Cetinju.

EKSPLOATACIJA MINERALNIH SIROVINA

Pojava arhitektonsko-građevinskog (ukrasnog) kamena "Bobik"

Lokalitet arhitektonsko-građevinskog kamena "Bobik" nalazi na području Prijestonica Cetinje, od kojeg je udaljeno oko 35 km, u pravcu sjeverozapada. Lokalitet "Bobik" se nalazi neposredno uz regionalni asfaltni put, koji od Cetinja preko Čeva i Bijelih Poljana vodi do Nikšića. Prostor na kome se nalazi lokalitet "Bobik" pripada listu "Nikšić", 1:100 000, odnosno sekciji „Čevo“, 1:25 000, i zahvata površinu od 25 ha. Područje u kome je smješten i predmetni lokalitet predstavlja u suštini južne i jugoistočne padine brdovitog dijela terena sa desne strane regionalnog puta Cetinje - Nikšić, sa karakterističnim okolnim uzvišenjima od 880 do 1.050 m.n.m. Lokalitet koji je predmet Inicijative se nalazi na padinama istoimenog uzvišenja Bobik (950 m.n.m.), po kome je lokacija i nazvana. Prostor oko predmetnog lokaliteta je slabo naseljen. Najbliže naselje je Bašino selo, a na oko 800 m, vazdušnom linijom, jugoistočno od istog se nalazi naselje Ožegovice. Prostor koji je predmet ove Inicijative je većim dijelom u svojoj podnosioca zahtjeva i pripada KO Ubli. Šire područje lokaliteta „Bobik“ izgrađuju bankoviti i slojeviti jedri krečnjaci, dolomitici

krečnjaci i dolomiti, smeđe boje, gornjokredne starosti. U njima se pojavljuje tipična gornjokredna fauna (bioklasti rudista i hondrodonti).

Lokalitet "Bobik" izgrađuju, uglavnom, smeđi i tamno smeđi, debelo slojeviti (0,30-0,50 m) i bankoviti (0,60-1,20m), podređeno pločasti <0,10 m, tanko slojeviti (0,10-0,20 m) i debelo bankoviti >1,20 m, jedri krečnjaci. Mjestimicno se, u donjem dijelu stuba, javljaju dolomitici krečnjaci i podređeno dolomiti. Krečnjaci sadrže karakterističnu gornjokrednu faunu: miliolide, kineoline, zatim brojne hondrodonte (*Chondrodonta joannae*), kao i bioklaste rudista.

Na ovom lokalitetu nijesu vršena detaljna geološka istraživanja arhitektonsko-gradevinskog kamena, tako da nema podataka o rezervama i kvalitetu arhitektonsko-gradevinskog kamena.

Na bazi izvršene procjene na lokalitetu "Bobik", uzimajući u obzir površinu prostora i morfološke karakteristike, potencijalne geološke rezerve arhitektonsko-gradevinskog kamena procijenjene su na 8.000.000 m³.

Sa aspekta primjene tehničko-tehnoloških rješenja otvaranja budućeg površinskog kopa, kao i instaliranja postrojenja za obradu mineralne sirovine, postoje dobri morfološki uslovi. Ukupna površina prostora za koji se traži koncesija za detaljna geološka istraživanja i eksploataciju arhitektonsko-gradevinskog kamena iznosi 250000 m², odnosno 25 ha. Moguća godišnja proizvodnja je od 700 m³ komercijalnog bloka.

Elektroenergetska infrastruktura

Prilikom izrade tehničke dokumentacije potrebno je poštovati preporuke EPCG :

- Tehnička preporuka za priključke potrošača na niskonaponsku mrežu TP-2 (II dopunjeno izdanje)
- Tehnička preporuka – Tipizacija mjernih mjesta
- Uputstvo i tehnički uslovi za izbor i ugradnju ograničavača strujnog opterećenja
- Tehnička preporuka TP-1b – Distributivna transformatorska stanica DTS – EPCG 10/0.4 kV

Telekomunikaciona mreža

Prilikom izrade tehničke dokumentacije potrebno je poštovati sljedeće preporuke:

- Zakon o elektronskim komunikacijama ("Sl list CG", br.40/13)
- Pravilnik o širini zaštitnih zona i vrsti radio koridora u kojima nije dopušteno planiranje i gradnja drugih objekata ("Sl list CG", br.33/14)
- Pravilnik o tehničkim i drugim uslovima za priključenje, izgradnju i korišćenje elektronske komunikacione mreže, elektronske komunikacione infrastrukture i povezivanje opreme i objekata ("Sl list CG", br.41/15)

- Pravilnik o uslovima za planiranje, izgradnju, održavanje i korišćenje pojedinih vrsta elektronskih komunikacionih mreža, elektronske komunikacione infrastrukture i povezane opreme ("Sl list CG", br.59/15)
- Pravilnik o zajedničkom korišćenju elektronske komunikacione infrastrukture i povezane opreme ("Sl list CG", br.52/14)

OSTALI USLOVI

1. Prije izrade tehničke dokumentacije shodno članu 7. Zakona o geološkim istraživanjima ("Sl.list RCG", br.28/93, 27/94, 42/9) i ("Sl.list CG", br.26/07, 28/11) izraditi Projekat geoloških istraživanja tla za predmetnu lokaciju i Elaborat o rezultatima izvršenih geoloških istraživanja.
2. Prilikom izrade tehničke dokumentacije poštovati Pravilnik o načinu izrade, razmjeri i bližoj sadržini tehničke dokumentacije (Sl. list CG, br.23/14, 32/15 i 75/15).
3. Tehničkom dokumentacijom predvidjeti uslove i mjere za zaštitu životne sredine u skladu sa odredbama Zakona o procjeni uticaja na životnu sredinu („Službeni list CG“, br.80/05, 40/10, 73/10, 40/11, 27/13 i 52/16) i Zakonom za zaštitu prirode („Službeni list CG“, br.54/16) na osnovu urađene procjene uticaja na životnu sredinu. U slučajevima kada je potrebno izvršiti procjenu uticaja na životnu sredinu, uz zahtjev za izdavanje građevinske dozvole na glavni projekat investitor treba da dostavi Odluku o potrebi procjene uticaja na životnu sredinu, shodno članu 13 Zakona o procjeni uticaja na životnu sredinu.
4. Tehničkom dokumentacijom predvidjeti mjere zaštite od požara shodno propisima za ovu vrstu objekata. U cilju zaštite od elementarnih nepogoda postupiti u skladu sa Zakonom o zaštiti i spašavanju (»Službeni list CG«, br.13/07, 05/08, 86/09 i 32/11 i 54/16) i Pravilnikom o mjerama zaštite od elementarnih nepogoda (»Službeni list RCG«, br.8/93) i Zakonu o zapaljivim tečnostima i gasovima (»Službeni list CG«, br.26/10 i 48/15).
5. Shodno članu 9 Zakona o zaštiti i zdravlju na radu („Službeni list CG“, br.34/14), pri izradi tehničke dokumentacije projektant koji u skladu sa propisima o uređenju prostora i izgradnji objekata izrađuje tehničku dokumentaciju za izgradnju, rekonstrukciju ili adaptaciju objekta, namijenjene za radne i pomoćne prostorije i objekte gdje se tehnološki proces obavlja na otvorenom prostoru, dužan je da predvidjeti propisane mjere zaštite na radu u skladu sa tehnološkim projektnim zadatkom. Pri izgradnji, rekonstrukciji ili rušenju objekta potrebno je izraditi Elaborat o uređenju gradilišta u skladu sa aktom nadležnog ministarstva shodno članu 10 Zakona o zaštiti i zdravlju na radu .
6. Ukoliko se prilikom izvođenja radova naiđe na arheološke ostatke, sve radove treba obustaviti i o tome obavijestiti nadležnu instituciju, kako bi se preduzele sve neophodne

mjere za njihovu zaštitu, a kasnije se investitor uslovljava osiguranjem arheološkog nadzora nad radovima iskopavanja.

7. Tehničku dokumentaciju raditi u skladu sa ovim uslovima, uslovima javnih preduzeća za oblast infrastrukture, važećim tehničkim propisima, normativima i standardima za projektovanje, izgradnju i korišćenje ove vrste objekata.

Napomena:

Članom 62 a stav 5 Zakona o uređenju prostora i izgradnji objekata (" Službeni list Crne Gore" br. 51/08, 34/11, 35/13 i 33/14), propisano je da uslove koje prema posebnim propisima izdaju nadležni organi i druga pravna lica, a koji su neophodni za izradu tehničke dokumentacije, kao i list nepokretnosti i kopiju katastarskog plana, organ uprave, odnosno organ lokalne uprave pribavlja po službenoj dužnosti od nadležnih organa i pravnih lica. Stavom 7 istog člana Zakona, propisano je da ako nadležni organi, odnosno pravna lica ne dostave uslove iz stave 5 ovog člana u roku od deset dana od dana prijema zahtjeva za njihovo dostavljanje, smatraće se da su saglasni sa urbanističko-tehničkim uslovima utvrđenim planskim dokumentom.

Članom 16 Pravilnika o načinu izrade, razmjeri i bližoj sadržini tehničke dokumentacije („ Službeni list Crne Gore „ 23/14 i 32/15), propisano je da tehnička dokumentacija sadrži elaborat parcelacije po planskom dokumentu.

Polazeći od citiranih zakonskih normi, ovo ministarstvo konstatuje da su sastavni dio ovih uslova, grafički prilozi, izvodi iz plana, kao i tehnički uslovi za izradu tehničke dokumentacije i mišljenja dobijena od strane sledećih nadležnih institucija:

- Akt Agencije za zaštitu životne sredine, br. 02-D-3091/2 od 16.12.2016.godine u kojem je izdato mišljenje da za eksploataciju arhitektonsko-građevinskog kamena na dijelu kat. parcele, br. 1922 K.O.Prentin Do i na kat. parcelama, br. 3387 i 3388 K.O.Ubli i na djelovima kat. parcela, br. 3390, 3389, 3386 i 3385 sve K.O.Ubli, kao i na djelovima kat. parcela, br. 96,97, 4614, 109 i 113 sve K.O.Čevo, Prijestonica Cetinje u zahvatu Prostornog urbanističkog plana Prijestonice Cetinje, obaveza nosioca projekta je, da shodno Zakonu o procjeni uticaja na životnu sredinu („Službeni list Crne Gore „ br. 80/05, 40/10, 73/10, 40/11, 27/13 i 52/16), sprovede postupak procjene uticaja na životnu sredinu., budući da se radi o eksploataciji arhitektonsko-građevinskog kamena , koji zahvata površinu 10,99 ha.
- Akt, br. 10-10-21694 od 20.12.2016.godine, izdat od strane D.O.O „ CEDIS „ Podgorica;
- Akt Prijestonice Cetinje – Sekretarijat za održivi razvoj i infrastrukturu, br. 05-351/16-1431 od 13.12.2016.godine u kojem je utvrđena da se predmetna lokacija nalazi u koridoru magistralnog puta R-15 i spada u nadležnost Direkcije za saobraćaj;

Aktom, br. 1055-2277/4 od 09.12.2016.godine, postupajući u smislu člana 62a stav 5 Zakona o uređenju prostora i izgradnji objekata („Službeni list Crne Gore“, br. 51/08, 34/11, 35/13 i 33/14), ovo ministarstvo je od nadležnog organa- Ministarstvo unutrašnjih poslova – Direktorat za vanredne situacije – Podgorica, tražilo dostavljanje mišljenja u dijelu obezbjeđenja mjera zaštite od požara na ime izgradnje predmetnog objekta, ali isto nije dostavljeno

Rukovodilac Direkcije za izdavanje licenci i urbanističko-tehničkih uslova
Milica Abramović

Samostalni savjetnik I
Pavićević Nataša

u.o. **MINISTAR** - 9
Pavle Radulović



PROSTORNO URBANISTIČKI PLAN PRIJESTONICE CETINJE



PLAN . . . 2014

**Odluka o donošenju Prostorno-urbanističkog plana Prijestonice Cetinje
br. 01-030/14-132 (27. i 31. marta 2014.godine)**

Skupština Prijestonice Cetinje
Jovan Martinović, predsjednik

odgovorni planer i izvršni direktor MonteCEP-a:
Saša Karadžović, dipl.prostorni planer

nanučilac:  PRIJESTONICA CETINJE

obrađivač:  FRANEK I LUŽIĆ  MUP

PLANIRANA NAMJENA POVRŠINA



Naselja i druge izgrađene strukture



Kaluni



Poljoprivreda



Šume



Travnate površine (livade i pašnjaci)



Ostale prirodne površine
(garig, makija, krš, kamenjar)



Jezera



Močvare



Rijeke



Površine od interesa za odbranu



hoteli

Hotel, apartmani, ili ne shara hoteli, garni hoteli, apart
hoteli, eco lodges, pensioni, gostionice, vile i



turistička naselja - eko naselja



moteli, privatni smještaj

(kuće, apartmani i sobe za zmljmlj varje),
organizovani i povremeni kampovi, planinarski
bivački domovi - kuće, obiladni hosteli,
odmorat šta



otkupni centar



koncesiono područje

- 1 "Brankov krš" - AG kamen
- 2 "Presjeka" - TG kamen
- 3 "Poljane" - bijeli boksit i boksitne gline
- 15 "Metežici" - voda
- 16 "Bobik" - AG kamen
- 17 "Ispuđe"-Glucce - AG kamen
- 18 "Hotel Grand" Cetinje - voda



ležišta mineralnih sirovina i površine
okeploatacionih polja

- 4 "Ravna s tuga" - bijeli boksit
- 5 "Lazne" - bijeli boksit
- 6 "Trebovinski Pod" - bijeli boksit
- 7 "Dobrogled" - bijeli boksit
- 8 "Ligunar" - bijeli boksit
- 9 "Paklanca" - bijeli boksit
- 10 "Vrela" - AG kamen
- 11 "Vrela" - TG kamen
- 12 "Ugnji" - TG kamen
- 13 "Zabrđe" - TG kamen
- 14 "Tara graža" - TG kamen



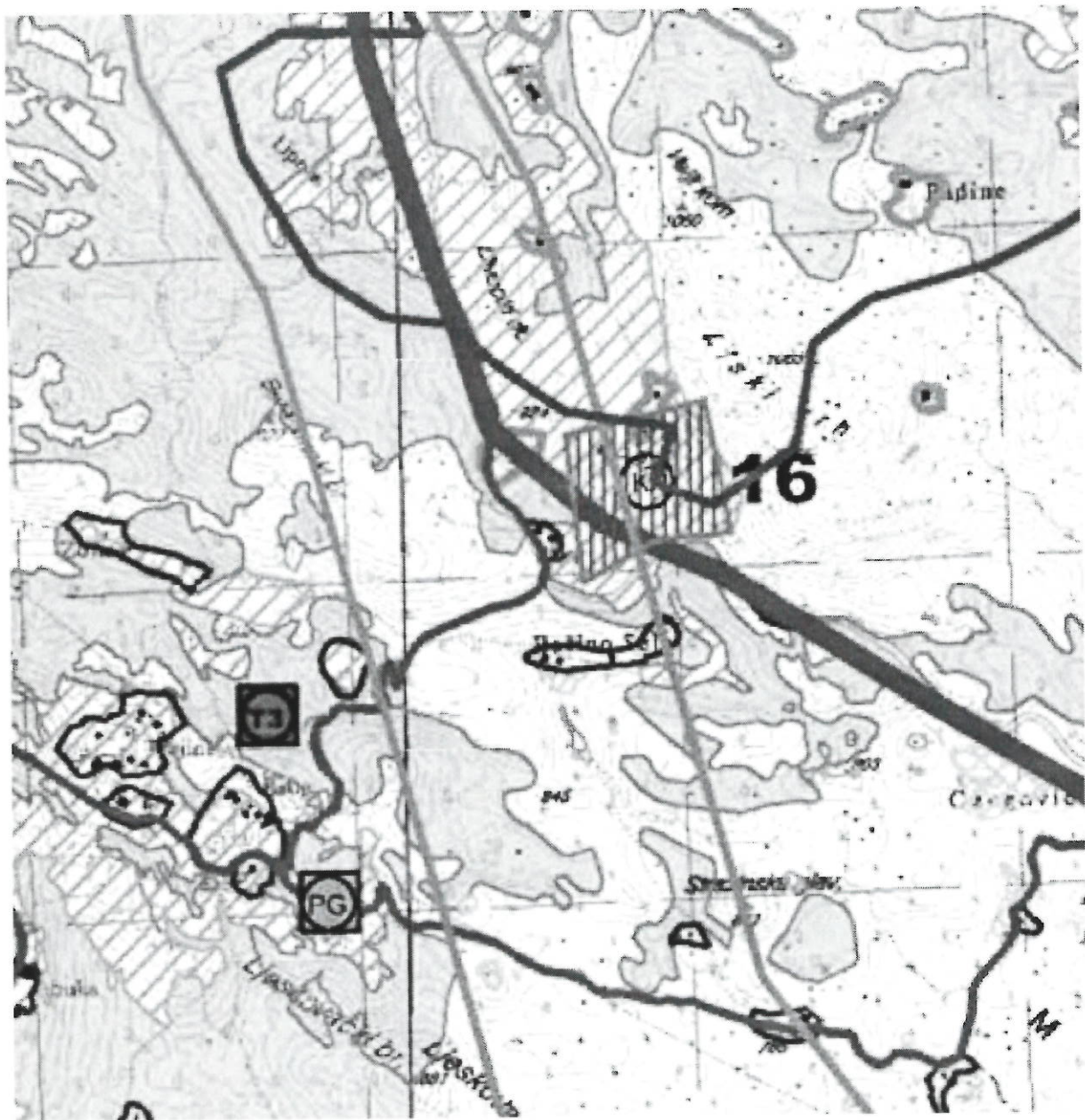
ležišta bijelih boksita



ležišta crvenih boksita



postojeća pozajmišta građevinskog materijala



Crna Gora

DECENIJA
OBNOVE
NEZAVISNOSTI

2016



Da je vječna Crna Gora

19.12.2016

105-2277/6

CRNA GORA
VLADA CRNE GORE
AGENCIJA ZA ZAŠTITU ŽIVOTNE SREDINE
02 Broj: D- 3091/ 2
Podgorica, 16.12.2016.godine
JJM

MINISTARSTVO ODRŽIVOG RAZVOJA I TURIZMA
DIREKTORAT ZA GRAĐEVINARSTVO

Podgorica
Ul. IV Proleterske brigade br.19

Povodom vašeg zahtjeva, broj 1055-2277/3 od 14.12.2014.godine, kojim ste tražili mišljenje o potrebi procjene uticaja na životnu sredinu za eksploataciju arhitektonsko-građevinskog kamena na dijelu kat.parcelec br.1922 KO Prentin Do, na kat.parcelama br.3387 i 3388 KO Ubli, djelovima kat.parcela br.3390, 3389, 3386 i 3385 sve KO Ubli, kao i na djelovima kat.parcela br.96, 97, 4614, 109 i 113 sve KO Čevo, Prijestonica Cetinje u zvhvatu Prostornog urbanističkog plana Prijestonica Cetinje („Službeni list Crne Gore“ opštinski propis br.12/14), obavještavamo vas sledeće:


Uredbom o projektima za koje se vrši procjena uticaja na životnu sredinu („Sl. list RCG“, br. 20/07 i „Sl. list RCG“, br.27/13 i 53/14), koja je donešena na osnovu člana 5 stav1 Zakona o procjeni uticaja na životnu sredinu („Službeni list RCG“, broj 80/05 i „Službeni list CG“, broj 40/10, 73/10, 40/11, 27/13 i 52/16) utvrđen je spisak projekata za koje je obavezna procjena uticaja na životnu sredinu i projekata za koje se može zahtijevati procjena uticaja.

Uvidom u spisak projekata utvrđeno je da je u Listi 2. navedene Uredbe predviđeno da se za „Kamenolome i površinske kopove čija površina za eksploataciju ne prelazi 25 ha“, redni broj 2. Ekstraktivna industrija, sprovodi postupak procjene uticaja na životnu sredinu kod nadležnog organa za poslove zaštite životne sredine.

AGENCIJA ZA ZAŠTITU ŽIVOTNE SREDINE • Environmental Protection Agency

IV Proleterske 19 • 81000 Podgorica • Crna Gora • Tel: +382 20 446 500 • Fax: +382 20 618 250

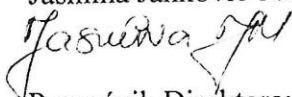
epamontenegro@gmail.com • www.epa.org.me



Obzirom da se u konkretnom slučaju radi o eksploataciji arhitektonsko-gradevinskog kamena i zahvata površinu 10,99 ha, što se može vidjeti iz koncesionog ugovora u prilogu, to je neophodno da se urbanističko - tehničkim uslovima za izradu tehničke dokumentacije za izgradnju predmetnog objekta, nosilac projekta obaveže da, **shodno Zakonu o procjeni uticaja na životnu sredinu („Službeni list RCG”, broj 80/05 i „Službeni list CG”, broj 40/10, 73/10, 40/11 i 27/13), sprovede postupak procjene uticaja na životnu sredinu kod Agencije za zaštitu životne sredine.**

Obradila:

Jasmina Janković-Mišnić, dipl.biolog



Pomoćnik Direktora:

Ilija Radović, dipl.ing.tehnologije



Dostavljeno:

-naslovu,

-02

-a/a



20.10.2016

1055-2277/2

MINISTARSTVO ODRŽIVOG RAZVOJA I TURIZMA
DIREKTORAT ZA GRAĐEVINARSTVO
N/R GENERALNOG DIREKTORA

IV Proleterske brigade br. 19
81000 PODGORICA

Broj: 10-10-21694
Od: 20.10.2016. godine

Predmet: Veza dopis 1055-2277/2 od 09.12.2016. godine

Poštovani,

Dopisom br. 1055-2277/2 od 09.12.2016. godine, obratili ste se CEDIS-u zahtjevom za izdavanje uslova za priključenje na distributivni sistem za eksploataciju arhitektonsko-građevinskog kamena na dijelu kat. parcele br. 1922 K.O. Prentin Do, kat. parcela br. 3387 i 3388 K.O. Ubli i na djelovima kat. Parcela br. 96, 97 4641, 109 i 113 K.O. Čevo, Prijestonica Cetinje u zahvatu PUP-a Prijestonica Cetinje.

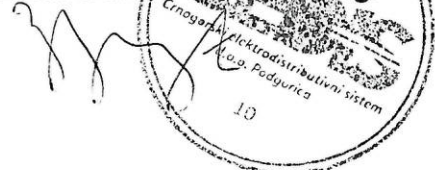
Kako u zahtjevu koji nam je dostavljen ne potoje podaci (snaga energija ...) na osnovu kojih bi mogli biti definisani uslovi za priključenje navedenog objekta, ovim putem Vas informišemo da Vam tražene uslove ne možemo izdati.

Nakon što nam dostavite podatke potrebne za izdavanje uslova za priključenje, traženi uslovi će Vam biti izdati.

S poštovanjem,

Co:
- Naslovu
- Sektoru za razvoj i inženjering
- a/a

IZVRŠNI DIREKTOR,
Zoran Đukanović, dipl. el. ing.



20. 12. 2016

105-2277/5



Da je vječna Crna Gora

**PRIJESTONICA CETINJE
SEKRETARIJAT ZA ODRŽIVI
RAZVOJ I INFRASTRUKTURU**

Broj: 05-351/16-1431
Cetinje, 13.12. 2016.god.

**MINISTARSTVO ODRŽIVOG RAZVOJA I TURIZMA
DIREKTORAT ZA GRAĐEVINARSTVO
- gospodin Danilo Gvozdenović, generalni direktor**

Poštovani,

U vezi Vašeg zahtjeva broj 1055-2277/5 od 09.12.2016.godine za izradu tehničke dokumentacije, za eksploataciju građevinskog kamena na dijelu kat. parcele broj 1922 K.O. Prenti Do, na kat. parcelama br. 3387 i 3388 K.O. Ubli i na djelovima kat. parcela br. 3390, 3389, 3386 i 3385 sve K.O.Ubli, kao i na djelovima kat. parcela, br.96, 97, 4641, 109 i 113 sve K.O. Čevo, Prijestonice Cetinje u zahvatu Prostorno urbanističkog plana Prijestonice Cetinje, obavještavamo Vas da Sekretarijat nije u mogućnosti izdati saobraćajno – tehničke uslove iz razloga što predmetna lokacija se nalazi u koridoru regionalnog puta R-15, čija je nadležnost Direkcije za saobraćaj.

U prilogu akta dostavljamo Vam skicu predmetne lokacije.

S poštovanjem,

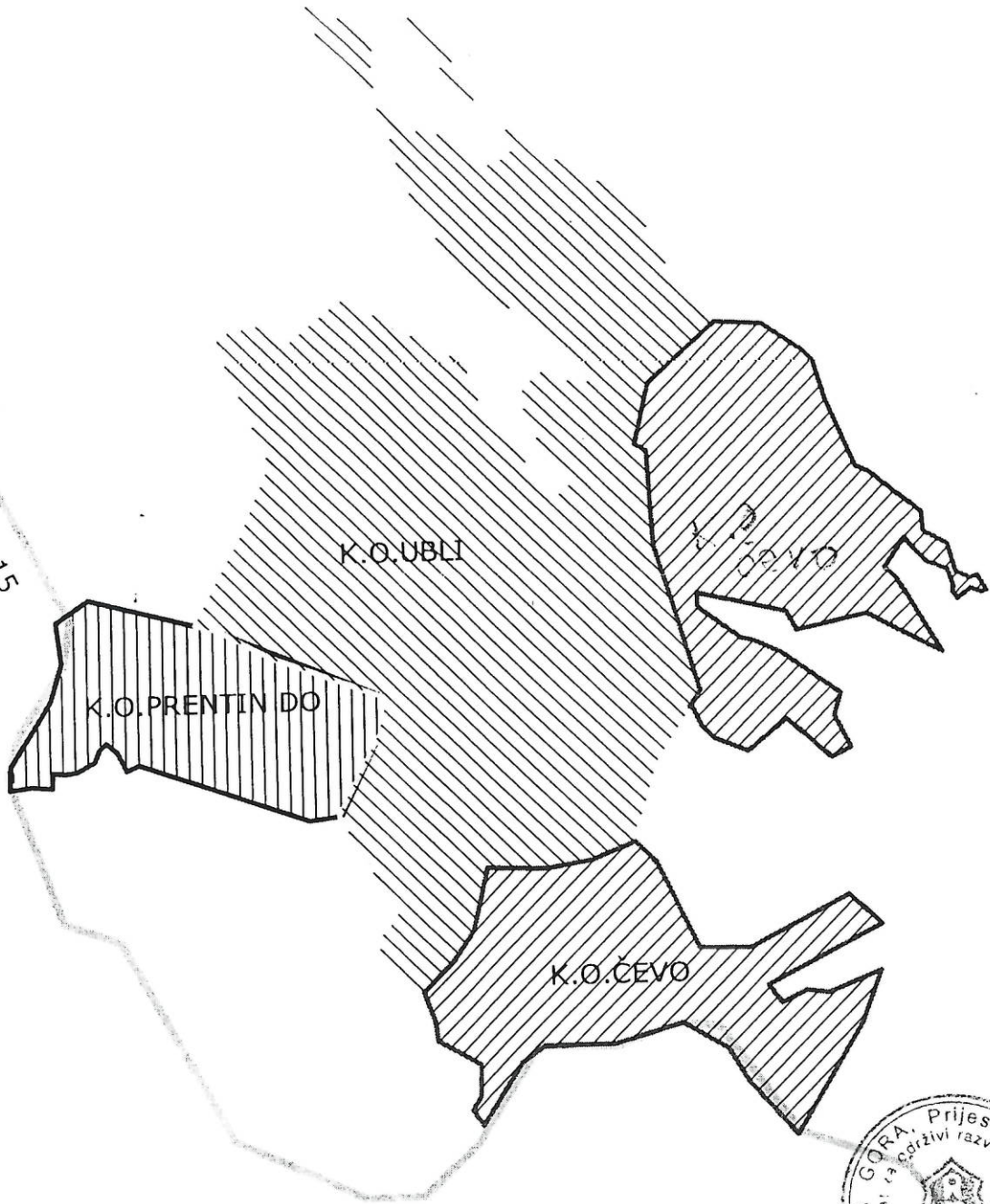
Obradila:


Nada Otasević, dipl.ing.saob.



- Dostavljeno:
- Imenovanom,
 - Sekretarijatu,
 - Arhivi.

R 15





CRNA GORA

MINISTARSTVO ODRŽIVOG RAZVOJA
I TURIZMA



CRNA GORA
DEKADNIJA
ODRŽIVOSTI
NEZAVISNOSTI
MILJADU GODINA
ODRŽIVOSTI
2015



Da je vječna Crna Gora

DIREKTORAT ZA GRAĐEVINARSTVO
Broj: 1055-2277/11
Podgorica, 29.12.2016.godine

“ KOBRA “ D.O.O.

I Proleterska br.27
BUDVA

U prilogu ovog dopisa, dostavlja vam se akt Ministarstva unutrašnjih poslova-Direktorat za vanredne situacije, br. 04-UPI-228/16-6336/2 od 26.12.2016.godine u kojem je izdato mišljenje za eksploataciju arhitektonsko-građevinskog kamena na dijelu kat. parcele, br. 1922 K.O.Prentin Do, na kat. parcelama br. 3387 i 3388 K.O.Ubli, kao I na djelovima kat. parcela, br. 96, 97, 4641, 109 i 113 sve K.O.Čevo, Prijestonica Cetinje u zahvatu Prostornog plana Prijestonice Cetinje, a koji je dostavljen ovom ministarstvu nakon izdavanja urbanističko-tehničkih uslova, br. 1055-2277/9 od 26.12.2016.godine.

Rukovodilac Direkcije za izdavanje licenci i UTU-a
Milica Abramović

Samostalni savjetnik I
Nataša Pavićević



GENERALNI DIREKTOR
Danilo Gvozdrenović

28.12.2016.

105 - 2277 / 10



Crna Gora

DECENIJA
OBNOVE
NEZAVISNOSTI
HILJADU GODINA
DRŽAVNOSTI
2016



Da je vječna Crna Gora

MINISTARSTVO UNUTRAŠNJIH POSLOVA
Direktorat za vanredne situacije
Broj: 04-UP I-228/16-6336/2
Podgorica, 26.12.2016. godine

MINISTARSTVO ODRŽIVOG RAZVOJA I TURIZMA
- Direktorat za građevinarstvo -

PODGORICA

Shodno Vašem dopisu Broj: 1055-2277/4 od 09.12.2016.godine, u prilogu akta Vam dostavljam **Mišljenje na nacrt urbanističko-tehničkih uslova** za izradu tehničke dokumentacije za eksploataciju arhitektonsko-građevinskog kamena na dijelu katastarske parcele broj:1922 KO Prentin Do, na katastarskim parcelama broj: 3387 i 3388 KO Ubli kao i na djelovima kat. parcela broj: 96 i 97 , 4641, 109 i 113 sve KO Čevo Prijestonica Cetinje u zahvatu Prostornog urbanističkog plana Prijestonice Cetinje ("Službeni list Crne Gore" opštinski propisi br. 12/14), po zahtjevu D.O.O. "KOBRA" iz Budve., Broj: 04-UPI-228/16-6336/2 od 26.12.2016. godine.

Obradio: 
Goran Samardžić, Samostalni savjetnik I


GENERALNI DIREKTOR
Mirsad Mulić

CRNA GORA
Ul. Jovana Tomaševića bb, 81000 Podgorica
tel: +382 20 481 801, fax: +382 20 481 833, e-mail: mup.emergency@t-com.me
www.mup.gov.me



Crna Gora

DECENIJA
OBNOVE
NEZAVISNOSTI
HILJADU GODINA
DRŽAVNOSTI
2018



Da je vječna Crna Gora

MINISTARSTVO UNUTRAŠNJIH POSLOVA

Direktorat za vanredne situacije

Broj: 04-UP I-228/16-6336/2

Podgorica, 26.12.2016. godine

MINISTARSTVO ODRŽIVOG RAZVOJA I TURIZMA
- Direktorat za građevinarstvo -

PODGORICA

Postupajući po vašem zahtjevu broj: 1055-2277/4 od 09.12.2016.godine, kojim ste od ovog organa zatražili dostave **mišljenje na nacrt urbanističko – tehničkih uslova za izradu tehničke dokumentacije za eksploataciju arhitektonsko-građevinskog kamena** na dijelu katastarske parcele broj:1922 KO Prentin Do, na katastarskim parcelama broj: 3387 i 3388 KO Ubli kao i na djelovima kat. parcela broj: 96 i 97 , 4641, 109 i 113 sve KO Čevo Prijestonica Cetinje u zahvatu Prostornog urbanističkog plana Prijestonice Cetinje ("Službeni list Crne Gore" opštinski propisi br. 12/14), po zahtjevu D.O.O. "KOBRA" iz Budve., radi izdavanja konačnih urbanističko – tehničkih uslova od strane Vašeg ministarstva., nakon pregleda priloženog materijala, a na osnovu člana 62a Zakona o uređenju prostora i izgradnji objekata («Službeni list Crne Gore» br. 51/08, 34/11, 35/13 i 33/14), člana 89 Zakona o zaštiti i spašavanju («Službeni list Crne Gore» br. 13/07, 05/08, 86/09, 32/11 i 54/16), člana 13a Zakona o zapaljivim tečnostima i gasovima («Službeni list Crne Gore», br. 26/10, 40/2011 i 48/2015), i člana 196 Zakona o opštem upravnom postupku («Službeni list Crne Gore», br. 60/03), daje sledeće:

MIŠLJENJE

– U urbanističko – tehničkim uslovima za izradu tehničke dokumentacije u poglavlju **OSTALI USLOVI pod stavkom 4.** gdje je navedeno da je potrebno tehničkom dokumentacijom predvidjeti mjere zaštite od požara shodno propisima za ovu vrstu objekata - **predlažemo** da kao stavka stoji i:




Prilikom izgradnje, postavljanja ili rekonstrukcije termoenergetskog bloka odnosno gasne stanice (rezervoara sa zapaljivim tečnostima i gasovima za potrebe grijanja, kuhinjskih potrošača, tehnoloških procesa, agregata i drugih uređaja za potrebe predmetnog - objekta), potrebno je da na osnovu tehničke dokumentacije - Idejnog projekta - Obrade lokacije - pribaviti Pozitivno Mišljenje na lokaciju (sa aspekta definisanih zona opasnosti i bezbjednosnih rastojanja), u skladu sa Zakonom o zaštiti i spašavanju (»Službeni list Crne Gore«, br. 13/07, 05/08, 86/09, 32/11 i 54/16), Zakonom o zapaljivim tečnostima i gasovima (»Sl.list CG« broj 26/10, 40/2011 i 48/2015), Pravilnikom o izgradnji postrojenja za zapaljive tečnosti i o uskladištenju i pretakanju zapaljivih tečnosti (»Službeni list SFRJ«, br.20/71 i 23/71), i Pravilnikom o izgradnji postrojenja za tečni naftni gas i o uskladištavanju i pretakanju tečnog naftnog gasa (»Službeni list SFRJ«, br. 24/71 i 26/71).

Predlažemo da u predhodnom tekstu obradite i MJERE ZAŠTITE OD POŽARA i njihovo sprovođenje u skladu sa važećim Zakonima, odgovarajućim pravilnicima i propisima koji definišu ovu oblast.

Obradio:

Goran Samardžić, Samostalni savjetnik I



GENERALNI DIREKTOR

Mirsad Mulić