



Crna Gora
Ministarstvo ekologije,
prostornog planiranja i urbanizma

Adresa: IV proleterske brigade broj 19
81000 Podgorica, Crna Gora
tel: +382 20 446 276
fax: +382 20 446 215

DIREKTORAT ZA PLANIRANJE PROSTORA I
INFORMACIONE SISTEME
Direkcija za izdavanje
urbanističko-tehničkih uslova
Broj: 08-8529/9

Podgorica, 10.01.2023. godine

D.O.O. „ZETAGRADNJA - MOC BEČIĆI“

PODGORICA
Bulevar Ivana Crnojevića br.99/2
Pošt.fah.111

Dostavljaju se urbanističko-tehnički uslovi broj 08-8529/9 od 10.01.2023. godine, za građenje stambenog objekta na urbanističkoj parceli UP 84.4, blok 84A, u zahvatu Detaljnog urbanističkog plana „Bečići“ (Službeni list Crne Gore - opštinski propisi“ br. 01/09), opština Budva.




OVLAŠĆENO SLUŽBENO LICE
Branka Petrović

Branka Petrović

Dostavljeno:

- Podnosiocu zahtjeva
- U spise predmeta
- Direkciji za inspekcijski nadzor
- a/a

URBANISTIČKO - TEHNIČKI USLOVI

1.	DIREKTORAT ZA PLANIRANJE PROSTORA I INFORMACIONE SISTEME Direkcija za izdavanje urbanističko-tehničkih uslova Broj: 08-8529/9 Podgorica, 10.01.2023. godine	 Crna Gora Ministarstvo ekologije, prostornog planiranja i urbanizma
2.	Ministarstvo ekologije, prostornog planiranja i urbanizma, na osnovu člana 74 Zakona o planiranju prostora i izgradnji objekata ("Službeni list Crne Gore", br. 64/17, 44/18, 63/18, 82/20, 86/22) i podnietog zahtjeva D.O.O., „ZETAGRADNJA - MOC BEČIĆI“ iz Podgorice, izdaje:	
3.	URBANISTIČKO-TEHNIČKE USLOVE za izradu tehničke dokumentacije	
4.	za građenje stambenog objekta na urbanističkoj parceli UP 84.4, blok 84A , u zahvatu Detaljnog urbanističkog plana „Bečići“ (Službeni list Crne Gore - opštinski propisi“ br. 01/09), opština Budva.	
5.	PODNOŠILAC ZAHTJEVA:	D.O.O., „ZETAGRADNJA - MOC BEČIĆI“ iz Podgorice
6.	POSTOJEĆE STANJE Prema listu nepokretnosti 238 – izvod, Područna jedinica Budva, evidentirano je sljedeće: <ul style="list-style-type: none">- na katastarskoj parceli 557/1 KO Bečići, broj zgrade 1, pomoćna zgrada, površine u osnovi 49 m²;- na katastarskoj parceli 557/1 KO Bečići, broj zgrade 2, pomoćna zgrada, površine u osnovi 27 m²;- na katastarskoj parceli 557/1 KO Bečići, broj zgrade 3, pomoćna zgrada, površine u osnovi 28 m²;- na katastarskoj parceli 557/1 KO Bečići, broj zgrade 4, pomoćna zgrada, površine u osnovi 5 m²;- na katastarskoj parceli 557/1 KO Bečići, dvorište, površine 500 m²;- na katastarskoj parceli 557/1 KO Bečići, šume 3. klase, površine 1407 m². Prije izgradnje objekta na predmetnoj lokaciji investitor ima obavezu da poruši postojeće objekte, radi izgradnje novog objekta. Za rušenje objekata potrebno je da se vlasnik obrati nadležnom inspekcijском organu, u skladu sa članom 113 Zakona o planiranju prostora i izgradnji objekata („Službeni list Crne Gore“, br. 64/17, 44/18, 63/18, 11/19, 82/20, 86/22).	

7.	PLANIRANO STANJE
7.1.	<p data-bbox="296 277 1505 434">Namjena parcele odnosno lokacije</p> <p data-bbox="296 322 1505 434">Prema grafičkom prilogu broj 5.0 „Detaljna namjena prostora“, predmetna urbanistička parcela je pretežne namjene površine za stanovanje manje gustine – SM, a dopunske – jednoporodično stanovanje sa smještajnim kapacitetima.</p> <p data-bbox="296 465 1505 613">KVART 7– BLOK 67, 70 A, 70B, 70C, 70D , 70E, 70F, 82, 83, 84A, 84B, 84C, 85, 86, 87A, 87B, 87C, 87D, 87E, 87F, 87G, 88A, 88B, 88C, 88D, 88E, 88F, 88G, 89A, 89B, 89C, 89D, 89E, 90A, 90B, 90C, 91, 92, 93, 94, 95A, 95B, 96, 97, 98, 99, 100A, 100B, 101, 102.</p> <p data-bbox="296 654 1505 1093">Planiranu pretežnu namjenu posmatranog prostora čine: površine za turističko naselje i hotele, površine za stanovanje veće gustine, površine za stanovanje manje gustine, površine lokalne studije o lokacijama (stanovanje malih gustina, turizam i komplementarni sadržaji), komunalni objekti i površine, naseljsko zelenilo. Kao dopunska namjena prostora predviđaju se: turistički smještajni kapaciteti (apartmani, hoteli, pansioni, vile, hosteli), apartmansko stanovanje, stanovanje sa poslovnim i komercijalnim sadržajima, višeporodično stanovanje sa smještajnim kapacitetima, jednoporodično stanovanje sa smještajnim kapacitetima, javna garaža sa komercijalno-smeštajnim sadržajima (vlasnicima katastarskih parcela, će u cilju kompezacije za korišćenje zemljišta za objekat javne garaže, biti omogućena gradnja komercijalno – smještajnih sadržaja u okviru objekta garaže), uređene zelene površine.</p> <p data-bbox="296 1133 1505 1173">U okviru ovog kvarta moguće je smjestiti sljedeće sadržaje kao prateće funkcije:</p> <ul data-bbox="296 1173 1505 1361" style="list-style-type: none"> • <u>u zonama jednoporodičnog stanovanja</u> - stanovanje u funkciji turizma: jednoporodično stanovanje sa djelatnostima usluge i trgovine u prizemljima objekata, apartmansko stanovanje, vikend stanovanje, ljetnjikovci; - rezidencijalni kompleksi: elitno stanovanje, kuće za izdavanje. <p data-bbox="296 1393 1505 1464">Objekat projektovati u duhu sa tehničkim propisima, normativima i standardima za projektovanje ove vrste objekata.</p>
7.2.	Pravila parcelacije
	<p data-bbox="296 1541 1505 1621">Urbanistička parcela UP 84.4, blok 84A sastoji se od dijela kat. parcele br. 557/1 KO Bečići, u zahvatu Detaljnog urbanističkog plana „Bečići“, opština Budva.</p> <p data-bbox="296 1653 1505 1733">Veličina i oblik urbanističkih parcela predstavljeni su u grafičkom prilogu br. 7.0 – „Nacrt parcelacije“.</p> <p data-bbox="296 1733 1505 1809">Ukoliko na postojećim granicama parcela dođe do neslaganja između ažurnog katastarskog stanja i plana, mjerodavno je ažurno katastarsko stanje.</p> <p data-bbox="296 1841 1505 1944">Članom 13 Pravilnika o načinu izrade, razmjeri i bližoj sadržini tehničke dokumentacije („ Službeni list Crne Gore“, br.44/18), propisano je da tehnička dokumentacija sadrži elaborat parcelacije po planskom dokumentu.</p>

OPŠTI USLOVI GRAĐENJA**Osnovni uslovi**

Gabariti planiranih objekata određivaće se na osnovu zadatih urbanističkih (obavezujućih) parametara, koji se iskazuju za planirane urbanističke parcele (koeficijenti zauzetosti i izgrađenosti), uz obavezno poštovanje građevinske i regulacione linije objekata, prikazanih u grafičkom prilogu Plana. Koeficijent izgrađenosti je fiksna, a koeficijent zauzetosti fleksibilan.

Operišući sa ova dva parametra određuje se spratnost i slobodne površine na parceli. Za stanovanje na osnovu prosečne porodice i veličine bruto površine stana odrediti broj stanova na pojedinačnim urbanističkim parcelama.

Površine suterenskih i podrumskih etaža ne uračunavaju se u ukupnu BRGP – namenske tehničke prostorije (garaže, magacini, ostave, kotlarnice i dr.) .

Spratnost (broj etaža) je data kao preporučeni parametar koji se može prilagođavati konkretnim programskim zahtjevima prilikom projektovanja ali se arhitektonska postavka mora uklopiti u uslove regulacije (naročito se mora poštovati spoljna građevinska linija bloka) i ne može se povećavati planom definisana bruto razvijena građevinska površina.

Postavljanje objekata u odnosu na javne površine

Građevinska linija je linija do koje je dozvoljeno građenje (granica građenja), a prikazana je u okviru Grafičkog priloga – „Regulaciono rešenje” i „Nivelaciono rešenje”.

Građevinska linija (granica građenja) može da se poklapa sa regulacionom linijom ili je na određenom odstojanju od regulacione linije. Bočne građevinske linije određene su u grafičkim priložima i definišu osnove i predstavlja liniju do koje se može graditi. U ostalim slučajevima, bočna građevinska linija je utvrđena u UTU za svaku pojedinačnu namjenu.

Građevinska linija prizemlja predstavlja mogućnost povlačenja prizemlja ili ostavljanje pasaža, prolaza, na nivou prizemlja objekta. Građevinska linija prizemlja važi samo uz građevinsku liniju (glavnu) i definiše odstupanja prizemlja od pozicije glavnog korpusa objekta. Van ove linije ne mogu se nalaziti stepeništa, ulazi u objekte i sl.

Zgrada može biti postavljena svojim najisturenijim dijelom do građevinske linije. Erkeri, terase, balkoni i drugi istureni dijelovi objekta mogu da prelaze građevinsku liniju prema neizgrađenim javnim površinama (zelenilo i saobraćajnice) najviše do 1,20 m, na minimalnoj visini od 3,0 m od konačno nivelisanog i uređenog okolnog terena ili trotoara.

Nova zgrada i ukoliko se gradi kao zamjena postojeće zgrade, postavlja se u skladu sa planiranim građevinskim linijama, odnosno uslovima izgradnje iz ovog plana.

Iz prethodnog stava se izuzima potpuno ukopani dio objekta namijenjen za garaže, koji može da obuhvati cijelu urbanističku parcelu, što omogućava da podzemno građenje može ići do regulacione linije. Samo u izuzetnim slučajevima može se podzemno graditi ispod javnih površina, samo ako se planom to predviđa uz prethodnu saglasnost nadležnih organa.

Urbanističko-tehnički uslovi za izgradnju objekata - stanovanje manje gustine u zoni nove izgradnje sa jednoporodičnim stanovanjem

Stanovanje manje gustine u zoni nove izgradnje sa jednoporodičnim stanovanjem podrazumjeva broj stanova u objektu od 1 do 6, pri čemu se i turistički apartman smatra stambenom jedinicom.

Objekti porodičnog stanovanja u zoni nove izgradnje mogu biti: slobodnostojeći objekti na parceli, jednostrano uzidani (dvojni objekti) i dvostrano uzidani objekti (u nizu).

Oblik i veličina gabarita zgrade u grafičkim priložima je data kao simbol i može se prilagođavati potrebama investitora ukoliko se poštuju striktno zadate:

- građevinske linije,
- maksimalna preporučena spratnost,
- maksimalna površina pod objektom, odnosno objektima na parceli,
- maksimalna bruto razvijena površina objekta, odnosno objekata na parceli,
- kao i svi ostali uslovi iz ovog plana i važeći zakonski propisi.

Urbanistički pokazatelji i kapaciteti za urbanističku parcelu (indeks zauzetosti, izgrađenosti i spratnost), namjena površina i planiranih objekata i drugo, dati su u tabeli, tačka 20.

Urbanistička parcela

a) slobodnostojeći objekti:

- površina urbanističke parcele iznosi minimalno 300 m², a maksimalno 2000 m²,
- širina urbanističke parcele, u svim njenim presjecima, je minimalno 12 m,
- najmanja dozvoljena izgrađena površina iznosi 80 m²,

b) jednostrano uzidani objekti (dvojni objekti):

- površina urbanističke parcele za jedan objekat iznosi minimalno 300 m², a maksimalno 1200 m²
- širina urbanističke parcele, u svim njenim presjecima, je minimalno 12 m,
- najmanja dozvoljena izgrađena površina iznosi 60 m²,

c) dvostrano uzidan i objekti (u nizu):

- površina urbanističke parcele za jednu jedinicu iznosi minimalno 300 m², a maksimalno 500 m²
- širina urbanističke parcele, u svim njenim presjecima, je minimalno 8 m,
- maksimalna širina jednostrano ili dvostrano uzidanog objekta je 15 m, a može biti i manja, najmanja dozvoljena izgrađena površina iznosi 50 m²
- razmak između nizova objekata iznosi minimalno 10 m
- nizovi se mogu formirati u obliku latiničnog slova "L" i "U" ili slično
- nizovi se grade istovremeno i prema jedinstvenom projektu za cijeli niz,
- jedna stambena jedinica (objekat) je jedan stan, odnosno apartman

Horizontalna i vertikalna regulacija

- Građevinska linija predstavlja krajnju granicu za izgradnju objekta. Građevinska linija prema regulacionoj liniji je obavezujuća i na nju se postavlja jedna fasada objekta
- Minimalno odstojanje objekta od bočnih granica parcele:

- slobodnostojeći objekti - 2,5 m; izuzetno, ovo rastojanje može biti i manje (min. 1,5 m), ukoliko je oblik parcele nepravilan
- jednostrano uzidani objekti - 3,0 – 4,0 m prema slobodnom dijelu parcele; izuzetno, ovo rastojanje može biti i manje (od 1,5 - 2,5 m), ukoliko je oblik parcele nepravilan
- obostrano uzidani objekti - 0,0 m
 - Minimalno odstojanje objekta od zadnje granice parcele je 3 m; izuzetno, ovo rastojanje može biti i manje (min. 2,5 m), ukoliko je oblik parcele nepravilan
 - Minimalno odstojanje objekta od susjednog objekta je 4 m.
 - Izgradnja na ivici parcele (dvojni objekti i objekti u prekinutom nizu) je moguća isključivo uz pisanu saglasnost vlasnika susjedne parcele na čijoj granici je predviđena izgradnja, osim sa slučajevima koji su ovim planom predviđeni da se gradi na ivici parcele.

U navedene etaže su ušle sve korisničke nadzemne etaže. Posljednja etaža može biti korišćena i kao potkrovnna etaža, ali bez mogućnosti njenog rješavanja u vidu višespratnog nivoa. Rješenje krova je produkt arhitektonske oblikovnosti sa ciljem uklapanja u vizuelne i tradicionalne elemente primorskog ambijenta.

Maksimalna visina vijenca objekta mjeri se:

- na pretežno ravnom terenu: od konačno nivelisanog i uređenog terena do gornje ivice konstrukcije posljednje etaže ili horizontalnog serklaža,
- na terenu u većem nagibu: od ivice poda najniže korisne etaže objekta do gornje ivice konstrukcije posljednje etaže ili horizontalnog serklaža.

Maksimalna visina sljemena krova objekta (ili vrha najvišeg sljemena, kod složenih krovova) je 3,50 m mjereno od gornjeg ivice vijenca do sljemena krova.

Visina nazidka potkrovne etaže iznosi najviše 1.50 m računajući od kote poda potkrovne etaže do tačke preloma krovne kosine.

Kota prizemlja je:

- na pretežno ravnom terenu: najviše do 1,20 m iznad konačno nivelisanog i uređenog terena. Za objekte sa podrumskim ili suterenskim etažama, orijentaciona kota poda prizemlja može biti najviše 1.50 m iznad konačno nivelisanog i uređenog terena;
- na terenu u većem nagibu: u nivou poda najniže korisne etaže i iznosi najviše 3,50 m iznad kote konačno nivelisanog i uređenog terena najnižeg dijela objekta.

Izgradnja na parceli

- Prije zahtjeva za izradu urbanističko-tehničkih uslova obavezno je provjeriti geomehanička svojstva terena na mikrolokaciji, na osnovu uslova. UTU za stabilnost terena i objekata i prihvatljiv nivo seizmičkog rizika.
- Objekti, po potrebi mogu imati podrumske ili suterenske prostorije. Površine suterenskih i podrumskih prostorija ne računavaju se u ukupnu BRGP
- U prizemljima ili djelu prizemlja mogu biti lokali sa djelatnostima koje ne ugrožavaju okolinu.
- Na parceli se mogu graditi pomoćni objekti koji su u funkciji korišćenja stambenog objekta (garaža, ostava i sl.) .

- Voda sa krova jednog objekta ne smije se slivati na drugi objekat.
- Krovovi ovih objekata su kosi, krovni pokrivači adekvatni nagibu, koji iznosi 18-23%.

Uređenja zelenila u okviru stambenih parcela vršiti na način dat u tački UTU za uređenje površina pod zelenilom i slobodnih površina, a detaljna razrada je ostavljena vlasnicima.

- Za izgradnju podzida važe uslovi definisani tački. Uslovi za izgradnju suhozida i podzida.

Rješavanje mirujućeg saobraćaja

Potreban broj parking mjesta obezbediti u okviru parcele korisnika, na otvorenom, u garaži u sklopu ili van objekta, prema normativu 1,1 PM/stanu ili turističkom apartmanu.

Ograđivanje

Parcele objekata se mogu ograđivati uz uslove utvrđene ovim planom:

- parcele se ograđuju zidanom ogradom do visine od 0.90 m (računajući od kote trotoara) ili transparentnom ogradom do visine od 1.60 m.
- zidane i druge vrste ograda postavljaju se na regulacionu liniju, i to tako da ograda, stubovi ograde kapije budu unutar parcele koja se ograđuje.
- ograde objekata na uglu ne mogu biti više od 0.90 m računajući od kote trotoara, zbog obezbjeđenja vizuelne preglednosti raskrsnice.
- vrata i kapije na uličnoj ogradi mogu se otvarati jedino prema unutrašnjosti parcele.

Urbanističko-tehnički uslovi za izgradnju objekata - stanovanje manje gustine sa ekskluzivnim rezidencijalnim stanovanjem

U namjeni stanovanje manje gustine u rezidencijalnoj zoni planirane su zgrade visokog standarda stanovanja - vile sa kvalitetnim vizurama i prirodnim položajem terena. Funcionalna stambena jedinica obuhvata jednorodno stanovanje sa pratećim sadržajima i objektima neophodnim funkcionisanje ovakvog tipa stanovanja.

Objekti u ekskluzivnoj rezidencijalnoj zoni su slobodnostojeći. Dio vile može se koristiti kao poslovni prostor, ali su isključeni sadržaj i trgovine, servisa, zanatstvo i proizvodnje. Predviđeni sadržaj i u funkciji rezidencijalnog stanovanja mogu se organizovati i u više slobodnostojećih objekata.

Urbanistička parcela

- Minimalna površina urbanističke parcele iznosi 800 m², a maksimalno 2000 m²,
- Bazen ne ulazi u izgrađenost parcele, kao ni tenis igrališta i terase na terenu.

Horizontalna i vertikalna regulacija

- Građevinska linija predstavlja krajnju granicu za izgradnju objekta .
- Udaljenost objekta od granice urbanističke parcele iznosi do 4 metra,

	<p>U navedene etaže su ušle sve korisničke nadzemne etaže. Posljednja etaža može biti korišćena i kao potkrovnna etaža, ali bez mogućnosti njenog rješavanja u vidu višespratnog nivoa. Rješenje krova je produkt arhitektonske oblikovnosti sa ciljem uklapanja u vizuelne i tradicionalne elemente primorskog ambijenta.</p> <p>*Ostali uslovi za objekte ekskluzivnog rezidencijalnog stanovanja su kao iz prethodnog poglavlja - Urbanističko-tehnički uslovi za izgradnju objekata - stanovanje manje gustine u zoni nove izgradnje sa jednoporodičnim stanovanjem.</p> <p>Prilikom izrade tehničke dokumentacije poštovati :</p> <ul style="list-style-type: none"> •Pravilnik o načinu izrade i sadržini tehničke dokumentacije za građenje objekta („Službeni list Crne Gore“, br. 44/18, 43/19). •Pravilnik o načinu obračuna površine i zapremine zgrade („Službeni list Crne Gore“, br. 60/18).
8.	<p>PREPORUKE ZA SMANJENJE UTICAJA I ZAŠTITU OD ZEMLJOTRESA, KAO I DRUGE USLOVE ZA ZAŠTITU OD ELEMENTARNIH NEPOGODA I TEHNIČKO-TEHNOLOŠKIH I DRUGIH NESREĆA</p>
	<p>Urbanističko-tehnički uslovi za stabilnost terena i objekata i prihvatljiv nivo seizmičkog rizika</p> <p>Obezbjeđenje prihvatljivog nivoa seizmičkog rizika generalno ima dva osnovna zahtjeva:</p> <ul style="list-style-type: none"> • da prilikom zemljotresa bude što manje gubitaka ljudskih života, što manje povrijeđenih i da bude što manje materijalnih i drugih šteta, • da troškovi sanacije štete nastale usljed zemljotresa ne budu veći od troškova projektovanja, izgradnje i finansijskih ulaganja kojima su se mogla spriječiti oštećenja ili rušenje, kao i njima izazvane povrede i gubici ljudskih života, prilagođavanjem izgradnje novih i rekonstrukcije postojećih objekata nivou očekivanog seizmičkog hazarda kroz punu primjenu svih urbanističkih, arhitektonskih, konstruktivnih i graditeljskih mjera u cilju smanjenja seizmičke povredljivosti objekata. Urbanističkim rješenjem definisani su indeks zauzetosti parcele, odnosno prostora, planirana spratnost objekata i udaljenosti od susjednih objekata i javnih površina, čime se obezbjeđuju rastojanja u slučaju razaranja objekata i prostor za intervencije pri raščišćavanju ruševina. <p>Jedan broj planiranih objekata radi obezbjeđenja potrebnog broja mjesta za parkiranje vozila imaće garaže u jednom ili više nivoa pod zemljom, što je uglavnom povoljno sa aspekta smanjenja seizmičkog hazarda.</p> <p>Da bi se obezbijedili stabilnost objekata i prihvatljiv nivo seizmičkog rizika obavezno:</p> <ol style="list-style-type: none"> 1. izvršiti detaljna geološka istraživanja tla i izraditi Elaborat o rezultatima geoloških istraživanja shodno članovima 6 do 12 Zakona o geološkim istraživanjima ("Službeni list RCG", br. 28/93, 27/94, 42/94, 26/07) kojima se detaljno određuju geomehaničke karakteristike temeljnog tla, nivo podzemne vode i drugi podaci od značaja za seizmičku sigurnost objekta i diferencijalna slijeganja tla: <ol style="list-style-type: none"> 1.2. za svaki planirani objekat visokogradnje i niskogradnje, 1.3. za svaki postojeći objekat kod koga se pristupa rekonstrukciji, nadziđivanjem ili dogradnjom,

2. za svaki planirani objekat visokogradnje i niskogradnje u Glavnom projektu shodno članu 5 stav 6 Pravilnika o sadržini i načinu kontrole glavnih projekata ("Službeni list RCG", 54/01) proračunom stabilnosti i sigurnosti objekta dokazati da je objekat fundiran na odgovarajući način, dokazati stabilnost i sigurnost objekta uključujući i seizmičku stabilnost, te da objekat neće ugroziti susjedne objekte, saobraćajnice i instalacije,
4. vršiti osmatranje tla i objekata prema odredbama Pravilnika o sadržini i načinu osmatranja tla i objekata u toku građenja i upotrebe ("Službeni list RCG", br. 54/01),
5. aseizmičko projektovanje i građenje objekata obezbijediti kroz obaveznu kontrolu usklađenosti projekata sa urbanističkim planom, stručnu kontrolu projekata i nadzor pri izgradnji, od strane stručnih i ovlašćenih lica i nadležnih organa, uz striktno poštovanje važećih zakona, pravilnika, normativa, tehničkih normi, standarda i normi kvaliteta,
6. ukloniti nasip (zemljani materijal pomiješan sa građevinskim šutom), koji se na znatnom dijelu prostora nalazi u površinskom sloju, jer ne predstavlja sredinu pogodnu za fundiranje objekata, a nije pogodan ni kao podloga za saobraćajnice, i zamijeniti ga drugim materijalom,
7. temelje projektovati i izgraditi na jedinstvenoj koti, bez kaskada
8. projektovati i izgraditi temelje koji obezbjeđuju dovoljnu krutost sistema (temeljne ploče ili trake) i koji premošćuju sve nejednakosti u slijeganju,
9. objekte na terenu u nagibu projektovati i izgraditi kao sanacione konstrukcije, sposobne da prihvate dio litostatičkih pritisaka sa padine i da obezbijede uzajamnu stabilnost objekta i padine,
10. zidove ukopanih dijelova projektovati i izgraditi tako da prihvate litološke pritiske sa padine i obezbijede uzajamnu stabilnost objekta i padine,
11. poslije iskopa za temelje izvršiti zbijanje podtla,
12. sve potporne konstrukcije projektovati i izgraditi uz primjenu adekvatne drenaže,
13. sve ukopane dijelove objekata projektovati i izgraditi sa propisnom hidrotehničkom zaštitom od uticaja procjernih gravitacionih voda,
14. bezbjedno izvoditi radove na izgradnji objekata i gdje je to potrebno adekvatnim mjerama osigurati budući iskop, padinu, postojeće objekte, susjedne objekte, trotoar, postojeće instalacije izradom projekta zaštite iskopa i susjednih objekata, linijske zasjeke i iskope, paralelne sa pružanjem padine, projektovati i izgraditi uz obavezno podgrađivanje u što kraćim dionicama (4 do 5 m),
15. u deluvijalnim, deluvijalno-proluvijalnim i aluvijalnim sedimentima iskope dublje od 2,0 m zaštititi od zarušavanja, dotoka podzemne ili površinske vode ili mogućih vodozasićenja,
16. kada je potrebno podbetoniranje susjednih objekata, izvoditi ga u kampadama na širini od 1,5m,
17. vodovodnu i kanalizacionu mreža projektovati i izgraditi izvan zone temeljenja, a veze unutrašnje mreže vodovoda, kanalizacije sa spoljašnjom mrežom izvesti kao fleksibilne, kako bi se omogućilo prihvatanje eventualne pojave neravnomjernog slijeganja,
18. vodove mreža kanalizacije i vodovoda koji su neposredno uz objekte, projektovati i izgraditi preko vodonepropusnih podloga (tehničkih kanala),

19. fekalne i druge otpadne vode evakuisati u naseljsku fekalnu kanalizaciju ili u nepropusne septičkih jama, a nikako nije dozvoljena primjena propusnih septičkih jama ili slobodno oticanje ovih voda u teren,

20. kontrolisano odvođenje svih površinskih voda (sa krovnih površina, sa trotoara oko objekata i sa ostalih dijelova parcele, u kišnu kanalizaciju ili na javnu saobraćajnu površinu, kako bi se spriječilo da voda dođe do temelja ili u podtlo, raskvasi ga i izazove eventualna nagla slijeganja objekta.

Tehničkom dokumentacijom predvidjeti **mjere zaštite od požara** shodno propisima za ovu vrstu objekata. U cilju zaštite od elementarnih nepogoda postupiti u skladu sa Zakonom o zaštiti i spašavanju (»Službeni list CG«, br.13/07, 05/08, 86/09 i 32/11 i 54/16) i Pravilnikom o mjerama zaštite od elementarnih nepogoda (»Službeni list RCG«, br.8/93) i Zakonu o zapaljivim tečnostima i gasovima (»Službeni list CG«, br.26/10 i 48/15).

U cilju obezbjeđenja zaštite od požara primjeniti mjere propisane sljedećim zakonima i propisima:

- Zakon o zaštiti i spašavanju („Službeni list CG“, br.13/07, 05/08, 86/09 i 32/11)
Pravilnici:
- Pravilnik o tehničkim normativima za hidrantsku mrežu za gašenje požara („Službeni list SFRJ br.30/91)
- Pravilnik o tehničkim normativima za pristupne puteve, okretnice i uređene platee za vatrogasna vozila u blizini objekata povećanog rizika od požara („Službeni list SFRJ“, br.8/95)
- Pravilnik o tehničkim normativima za zaštitu visokih objekata od požara („Službeni list SFRJ“, br.7/84)
- Pravilnik o tehničkim normativima za zaštitu skladišta od požara i eksplozija („Službeni list SFRJ“, br.24/87)
- Pravilnik o izgradnji postrojenja za zapaljive tečnosti i o uskladištenju i pretakanju zapaljivih tečnosti („Službeni list SFRJ“, br.20/71, 23/71)
- Pravilnik o izgradnji stanica za snabdijevanje gorivom motornih vozila i o uskladištenju i pretakanju goriva („Službeni list SFRJ“, br.27/71)
- Pravilnik o izgradnji postrojenja za tečni naftni gas i o uskladištenju i pretakanju tečnog naftnog gasa („Službeni list SFRJ“, br.24/71, 26/71)

Shodno članu 9 Zakona o zaštiti i zdravlju na radu („Službeni list CG“, br.34/14), pri izradi tehničke dokumentacije projektant koji u skladu sa propisima o uređenju prostora i izgradnji objekata izrađuje tehničku dokumentaciju za izgradnju, rekonstrukciju ili adaptaciju objekta, namijenjene za radne i pomoćne prostorije i objekte gdje se tehnološki proces obavlja na otvorenom prostoru, dužan je da predvidjeti propisane mjere zaštite na radu u skladu sa tehnološkim projektnim zadatkom. Pri izgradnji, rekonstrukciji ili rušenju objekta potrebno je izraditi Elaborat o uređenju gradilišta u skladu sa aktom nadležnog ministarstva shodno članu 10 Zakona o zaštiti i zdravlju na radu.

Akt ovog ministarstva Ministarstvu unutrašnjih poslova, broj 08-8529/6 od 08.12.2022. godine, na koji nije odgovoreno u zakonskom roku.

	<p>Mjere zaštite na radu Shodno članu 7 Zakona o zaštiti na radu ("Službeni list RCG", br. 79/04, 26/10, 73/10, 40/11), pri izradi tehničke dokumentacije predvidjeti propisane mjere zaštite na radu u skladu sa tehnološkim projektnim zadatkom.</p>
9.	<p>USLOVI I MJERE ZAŠTITE ŽIVOTNE SREDINE</p>
	<p>Zaštita zemljišta Zaštita zemljišta kao teško obnovljivog prirodnog resursa, sprovodiće se mjerama zabrane, ograničenja i zaštite od nenamjenskog korišćenja, zagađivanja i denaseljacije:</p> <ul style="list-style-type: none"> • Izgradnja je dozvoljena isključivo prema Planom propisanim pravilima građenja i uređenja; • Zabranjeno je deponovanje i odlaganje bilo kakvog otpada i otpadnih materijala van utvrđenih lokacija; Obavezna je zaštita zemljišta od erozionih procesa zabranom otvaranja vegetacijskog sklopa; • Za objekte, potencijalne izvore zagađivanja ili ugrožavanja zemljišta (u fazi pripreme terena, realizacije i u toku redovnog rada) obavezna je procena uticaja na životnu sredinu prema Zakonu o proceni uticaja na životnu sredinu („Sl. list RCG”, br. 80/05) sa Planom mjera za zaštitu zemljišta od zagađivanja, mjera prevencije, monitoringa stanja i kvaliteta zemljišta. <p>Zaštita vazduha Zaštita vazduha na prostoru DUP-a sprovodiće se kao integralni dio strategije, uslova i mreže monitoringa i kontrole kvaliteta vazduha na nacionalnom nivou. Planirane su mjere prevencije, sprečavanja i otklanjanja potencijalnih izvora zagađivanja, mjere zaštite i kontrole kvaliteta vazduha:</p> <ul style="list-style-type: none"> • Obavezan je izbor ekološki najprihvatljivijih energenata; • Obavezan je Plan kontrole kvaliteta vazduha, utvrđivanje mreže monitoringa; • Preporuka je uvođenje posebnih saobraćajnih režima u blokovima i zonama sa osjetljivim i povredivim sadržajima i blokovima i zonama sa izraženim saobraćajnim opterećenjem, u cilju smanjenja, sprečavanja i minimiziranja zagađivanja specifičnim polutantima atmosfere na životnu sredinu i zdravlje korisnika prostora; • Za sve objekte potencijalne izvore zagađivanja vazduha obavezan je postupak procjene uticaja prema Zakonu o proceni uticaja na životnu sredinu („Sl. list RCG”, br. 80/05). <p>Zaštita voda Zaštita voda od zagađivanja predstavlja prioritetni zadatak. Sprovodiće se primenom mera zabrane i obaveznih mera:</p> <ul style="list-style-type: none"> -Prevenicije, sprečavanja i otklanjanja potencijalnih štetnih uticaja i mogućih rizika od zagađivanja u postupku implementacije Detaljnog urbanističkog plana Bečića, pri realizaciji planiranih namena (blokova i pojedinačnih objekata); -Otklanjanja postojećih uzroka zagađivanja; -Mera kontrole kvaliteta i integralnog monitoringa stanja; -Obavezan je postupak procene uticaja na životnu sredinu pri realizaciji svih objekata koji generišu otpadne vode prema Zakonu o proceni uticaja na životnu sredinu („Sl. list RCG” br. 80/05).

Obavezne mjere zaštite voda:

- Pri realizaciji planiranih namjena (blokova i pojedinačnih objekata) obavezne su mere zabrane i sprečavanja uticanja i prosipanja bilo kakvih otpadnih voda na lokacijama i u recipijent;
- U postupku prethodnih radova za realizaciju planiranih namena, zabranjeno je deponovanje otpada svih kategorija na morskoj obali, kupalištu i ostalim prostorima morskog dobra;
- Obavezan je predtretman potencijalno zauljenih atmosferskih voda sa parkirališta, platoa i ostalih površina gde postoji rizik takve pojave, preko taložnika - separatora masti i ulja;
- Obavezan je tretman svih otpadnih voda;
- Do uspostavljanja sistema upravljanja otpadnim vodama, obavezan je tretman otpadnih voda iz planiranih i postojećih objekata;
- Svi planirani objekti moraju obezbediti uređaj za tretman otpadnih voda (preporuka je biološki tretman);
- Postojeći objekti, u postupku rekonstrukcije, dogradnje, nadgradnje, prenamene, ili bilo kakve intervencije u prostoru u obavezi su da izgrade uređaj za tretman otpadnih voda,
- Zahtjevani kvalitet i sanitarno-tehnički uslovi za ispuštanje otpadnih voda u javnu kanalizaciju i prirodni recipijent propisani su Pravilnikom o kvalitetu otpadnih voda i načinu njihovog ispuštanja u javnu kanalizaciju i prirodni recipijent („Sl. list RCG“, br. 10/97, 21/97).

Zaštita osetljivih ekosistema, biodiverziteta, flore, faune i pejzažnih vrijednosti

Planirana namjena prostora maksimalno je vrijednovala prirodne karakteristike, kulturno nasleđe i pejzažne vrijednosti područja Bečića. U cilju očuvanja morskog dobra, prirodnih i pejzažnih vrednosti i kulturnog nasleđa planirani su blokovi koji jasno definišu funkcionalne zone u prostoru sa jasnom prepoznatljivošću.

Planom su predviđene mjere prevencije i sprečavanja potencijalnih rizika po zastupljene ekosisteme (floru, faunu), biodiverzitet, postojeće zelene površine i ukupnu pejzažnu vrijednost.

Zaštita od buke

Zaštita od pojave prekomjerne buke planirana je valorizovanjem blokova.

Biološke i tehničke mere zaštite sprovodiće se, prije svega u zoni magistralnog puta:

- Planirano je formiranje pejzažno oblikovanog i uređenog linearnog zaštitnog zelenila, uz izbor visokodekorativnih vrsta;
- Obavezno je ozelenjavanje parking prostora (prostora za mirujući saobraćaj);
- Preporuka je donošenje Plana posebnog režima saobraćaja u zonama sa mogućim ili očekivanim povećanjem intenziteta buke;
- Obavezna je rekonstrukcija i izgradnja saobraćajnica sa odgovarajućim zastorom za očekivano saobraćajno opterećenje;
- Obavezna je procena uticaja na životnu sredinu za objekte - potencijalne izvore buke saglasno odredbama Zakona o proceni uticaja na životnu sredinu („Sl. list RCG“, br. 80/05).

	<p>Tehničkom dokumentacijom predvidjeti uslove i mjere za zaštitu životne sredine u skladu sa odredbama Zakona o procjeni uticaja na životnu sredinu („Službeni list CG“, br.75/18) i Zakonom za zaštitu prirode („Službeni list CG“, br.54/16 i 18/19) na osnovu urađene procjene uticaja na životnu sredinu.</p> <p>Akt Agencije za zaštitu životne sredine - Sektor za izdavanje dozvola i saglasnosti, broj 03-D-3660/2 od 26.12.2022. godine.</p>
10.	<p>USLOVI ZA PEJZAŽNO OBLIKOVANJE</p> <p><i>Zelenilo integrisano u ostale namjene</i></p> <ul style="list-style-type: none"> - Kod planiranja i izgradnje novih poslovnih objekata u komercijalnim zonama potrebno je iskoristiti sve mogućnosti za formiranje novih pratećih zelenih površina, kao što je prostor ispred objekta, ulični prostor, atrijumski prostor, intenzivno i ekstenzivno ozelenjene krovove, vertikalno zelenilo i dr. Nedostatak kvantiteta nadoknaditi kvalitetom i visokim standardom održavanja zelenih površina. Krovne površine podzemnih garaža urediti kao pješačke površine sa značajnim učešćem intenzivnog i ekstenzivnog krovnog zelenila. Ako se niski delovi (sutezen ili prizemlje) zgrada pokriju slojem zemlje debljim od 60 cm i trajno ozelene, takve površine se ne računaju kao zemljište pod objektom pri izračunavanju procenta izgrađenosti. U okviru plana predviđeno se krovno ozelenjavanje tri gradske garaže, posebno one koja je u bloku br.28. - Planiranim intervencijama predvidjeti sve mogućnosti unapređenja postojećih i formiranje novih pratećih zelenih površina. Višenamjensko korišćenje planirati u zonama grada koje su deficitarne sa zelenim površinama kao i uz objekte kulture i škola. - Procenat učešća otvorenih i zelenih površina prilagoditi raspoloživom prostoru i vrsti specijalizovanog centra. Visok procenat zelenila planirati posebno uz škole i dečije ustanove, objekte uprave i kulture, oko vjerskih objekata, zdravstvenih centara. Uz pomoć zelenila rješavati vizuelne konflikte sa susjednim namjenama kao i zaštitu od prašine i buke. - U novim pješačkim zonama predvidjeti podizanje novih drvoreda, zelenih baštica, žardinjera, vertikalnog zelenila i vodene efekte. Rješenje prilagoditi širini ulice, mikroklimatskim uslovima i stalnim koridorima sjenke.
11.	<p>USLOVI I MJERE ZAŠTITE NEPOKRETNIH KULTURNIH DOBARA I NJIHOVE ZAŠTIĆENE OKOLINE</p> <p>Posebni ciljevi zaštite kulturne baštine su:</p> <p>Uvažavanje vrijednosti kulturnog naslijeđa i prepoznavanje njegovog značaja za život, razvoj i prosperitet lokalne zajednice i identifikacija najznačajnijih mogućnosti njegove revitalizacije;</p> <p>Ukazivanje na savremene međunarodne tokove, principe, metodologije i tretman kulturnog naslijeđa i mogućnost njihove primene u ovom okruženju;</p> <p>Aktivnosti koje predstavljaju pretnju i ograničenja, te se ne dozvoljavaju kad je u pitanju zaštićena kulturna baština su:</p> <p>Izgradnja stambenih, poslovnih i drugih objekata, koji mogu da svojim izgledom, gabaritom, oblikom, ili na drugi način umanje vrijednosti, značaj ili autentičnost zaštićenog objekta ili njegove okoline;</p>

	<p>Određivanje namjena koje narušavaju karakter i umanjuju neku od primarnih vrednosti nepokretnog kulturnog dobra (plaže, kafei ili diskoteke pored manastira ili crkava, saobraćajnice u zaštićenim rezidencijalnim zonama i sl.).</p> <p>Značaj kontinuiteta i duga tradicija urbane kulture mediteranskog podneblja treba da bude očuvana na ovom području u cilju očuvanja identiteta lokaliteta i sticanja konkurentskih aduta na spoljnom tržištu.</p> <p>Zaštita arheoloških lokaliteta podrazumjeva sljedeće mjere:</p> <p>Kroz izdavanje dozvola za gradnju obavezati investitora da finansira zaštitna arheološka iskopavanja na lokalitetima gdje se pretpostavlja da bi se moglo naići na arheološke nalaze;</p> <p>Kroz izdavanje dozvola za gradnju obavezati investitora da finansira izmjenu projekta ukoliko se u toku započetih radova naiđe na arheološke nalaze.</p> <p>Ukoliko se prilikom izvođenja građevinskih i zemljnih radova bilo koje vrste na području zahvata naiđe na nalazište ili nalaze arheološkog značenja, prema članu 87 i članu 88 Zakona o zaštiti kulturnih dobara („Sl. list RCG“, br. 49/10, 49/11 i 44/17), pravno ili fizičko lice koje neposredno izvodi radove, dužno je prekinuti radove i o nalazu bez odgađanja obavijestiti Ministarstvo kulture i Upravu za zaštitu kulturnih dobara radi utvrđivanja daljeg postupka.</p>
12.	<p>USLOVI ZA LICA SMANJENE POKRETLJIVOSTI I LICA SA INVALIDITETOM</p> <p>Potrebno je obezbjediti prilaz i upotrebu objekta licima koja se otežano kreću ili se koriste invalidskim kolicima, u skladu sa članom 71 Zakona o planiranju prostora i izgradnji objekata ("Službeni list Crne Gore", br. 64/17, 44/18, 63/18, 82/20, 86/22) i u skladu sa Pravilnikom o bližim uslovima i načinu prilagođavanja objekata za pristup i kretanje lica smanjene pokretljivosti i lica sa invaliditetom („Službeni list Crne Gore“, br. 48/13 i 44/15).</p> <p>Neophodno je obezbjediti prilaze svim javnim objektima i površinama u nivou, bez upotrebe stepenika. Visinske razlike između trotoara i kolovoza, i drugih denivelisanih dijelova parcele i planiranog objekta savladavati izgradnjom rampi poželjnog nagiba do 5%, maksimum 8,5%, a čija najmanja dozvoljena neto širina ne smije biti manja od 1,30 m, čime se omogućuje nasmetano kretanje invalidskim kolicima.</p>
13.	<p>USLOVI ZA POSTAVLJANJE I GRADNJU POMOĆNIH OBJEKATA</p> <p>Na parceli se mogu graditi pomoćni objekti koji su u funkciji korišćenja stambenog objekta (garaža, ostava, prateće usluge i sl.).</p>
14.	<p>USLOVI ZA OBJEKTE KOJI MOGU UTICATI NA BEZBJEDNOST VAZDUŠNOG SAOBRAĆAJA</p> <p>/</p>
15.	<p>USLOVI ZA OBJEKTE KOJI MOGU UTICATI NA PROMJENE U VODNOM REŽIMU</p>

Prilikom izrade tehničke dokumentacije poštovati Zakon o vodama („Službeni list Republike Crne Gore“, br. 27/07 i „Službeni list Crne Gore“, br. 73/10, 32/11, 47/11, 48/15, 52/16, 55/16, 02/17, 80/17 i 84/18).

16. **MOGUĆNOST FAZNOG GRAĐENJA OBJEKTA**

Dozvoljena je fazna izgradnja (osim za objekte u nizu koji moraju biti izrađeni jednovremeno i prema jedinstvenom projektu za svaki niz), tako da konačno izgrađeni objekat ne prelazi maksimalne propisane površine pod objektom i spratnost, a ove vrijednosti mogu biti i manje.

17. **USLOVI ZA PRIKLJUČENJE NA INFRASTRUKTURU**

17.1 **Uslovi priključenja na elektroenergetsku infrastrukturu**

Potrebno jednovremeno opterećenje za stambene objekte kao i podaci o potrebnom specifičnom opterećenju za pojedine vrste objekata dati su u tabeli br.2:

TABELA br. 2

objekti ugostiteljstva	80-150 NJ/m ² neto površine
objekti poslovanja	80-120 NJ/m ² neto površine
škole i dečje ustanove	60-80 NJ/m ² neto površine
ostale namene	30-120 NJ/m ² neto površine

Prema grafičkom prilogu br. 14.0 – *Elektroenergetska mreža* i prema uslovima nadležnog organa.

Prilikom izrade tehničke dokumentacije potrebno je poštovati sljedeće preporuke EPCG:

- Tehnička preporuka za priključke potrošača na niskonaponsku mrežu TP-2 (II dopunjeno izdanje)
- Tehnička preporuka – Tipizacija mjernih mjesta
- Uputstvo i tehnički uslovi za izbor i ugradnju ograničavača strujnog opterećenja
- Tehnička preporuka TP-1b - Distributivna transformatorska stanica DTS – EPCG 10/0.4 kV

NAPOMENA: Na urbanističkoj parceli UP 84.4, planirana je 2 - TS 10(20)/0,4 kV u bloku 84A.

Akt ovog ministarstva „CEDIS“-u d.o.o. - Podgorica, broj 08-8529/7 od 08.12.2022. godine, na koji nije odgovoreno u zakonskom roku.

17.2 **Uslovi priključenja na vodovodnu i kanalizacionu infrastrukturu**

Prema uslovima nadležnog organa i prema grafičkom prilogu br 13 – „Vodovod i kanalizacija“.

Akt D.O.O. „Vodovod i kanalizacija“ Budva, br.01-8740/2 od 20.11.2022. godine.

17.3.	<p>Uslovi priključenja na saobraćajnu infrastrukturu</p> <p>Svaka urbanistička parcela mora imati pristup javnoj saobraćajnici min. širine 3.0 m.</p> <p>Prema grafičkom prilogu broj 12 – „Plan saobraćaja“ i prema uslovima nadležnog organa.</p> <p>Akt ovog ministarstva Sekretarijatu za komunalno stambene poslove - Opština Budva, broj 08-8529/4 od 08.12.2022. godine, na koji nije odgovoreno u zakonskom roku.</p>
17.4	<p>Uklanjanje komunalnog otpada</p> <p>Upravljanje otpadom</p> <p>Upravljanje otpadom je zasnovano na izboru koncepta evakuacije otpada saglasno Zakonu o upravljanju otpadom („Sl. list RCG“, br. 80/05):</p> <ul style="list-style-type: none"> • Obaveza lokalne Uprave je da donese Lokalni plan upravljanja otpadom (u saglasnosti sa Republičkim planom upravljanja otpadom); • Za potrebe prostora u zahvatu Plana obavezno je uspostavljanje ekološki prihvatljivog načina evakuacije komunalnog otpada; • Planirani objekti svih kategorija koji imaju turističku i komercijalno-uslužnu namenu, moraju imati posebne prostorije za privremeno odlaganje selektovanog komunalnog otpada. Veličina prostorije utvrđuje se prema kapacitetu (broj korisnika). Prostorije se nalaze u okviru objekta kao zaseban prostor, bez prozora sa električnim osvetljenjem, sa točecim mestom sa slavinom i slivnikom sa rešetkom. Pristup ovom prostoru mora biti vezan za pristupni put (preko rampe za pristup specijalizovanog vozila); • Postojeći objekti, u postupku rekonstrukcije, dogradnje, nadgradnje ili drugog oblika intervencije moraju obezbediti zasebnu prostoriju za privremeno odlaganje otpada i primarnu selekciju otpada; • Sa mikrolokacija, komunalni otpad će se prikupljati postavljanjem korpi za smeće. Razmešta istih vršice se prema Planu razmeštaja, gde su bitne lokacije značajnog okupljanja, šetališta, kupališta, odmorišta, parking prostora; • Standard za sakupljanje otpada karakteristika komunalnog otpada propisuje se Planom za upravljanje otpadom. <p>Uslovi za odnošenje čvrstog komunalnog otpada</p> <p>Čvrsti komunalni otpad sa prostora DUP-a Bečića prikupljati u kontejnerima i kantama (korpama).</p> <p>Mjesta (niše) za postavljanje kontejnera za smeće predvidjeti:</p> <ul style="list-style-type: none"> • na parcelama stambenih objekata čija BRGP je veća od 500 m², • na parcelama objekata mješovite namjene (SMN) • na parcelama namijenjenim za urbano zelenilo, • na pješačkim i kolsko pješačkim površinama, uz uslov da ne ugrožavaju bezbjedno odvijanje kolskog i pješačkog saobraćaja, • na parcelama objekata turističke namjene, <p>Nije dozvoljeno postavljanje kontejnera na površinama namijenjenim za parkiranje vozila.</p> <p>Mjesta (niše) za postavljanje kontejnera za smeće kao i njihov potreban broj predvidjeti u saradnji sa nadležnim komunalnim preduzećem, a imajući u vidu</p>

	<p>produkciju čvrstog komunalnog otpada. Pri tome voditi računa o porastu broja korisnika prostora tokom ljetnjih mjeseci, pa stoga broj kontejnera i periodiku njihovog pražnjenja prilagoditi količini smeća.</p> <p>Poštujući prethodne uslove mjesta (niše) za postavljanje kontejnera za smeće trebaju biti što bliže javnim saobraćajnicama uz minimalnu denivelaciju (bez ivičnjaka) u odnosu na saobraćajnicu, sa padom od 5 % prema saobraćajnici.</p> <p>Mjesta za postavljanje kontejnera za smeće moguće je sa tri strane vizuelno izolovati zelenilom ili zidanim ogradama čija visina ne može biti veća od 1,50 m.</p> <p>Korpe (kante) za smeće postaviti u dovoljnom broju na trotoarima duž svih saobraćajnica i drugih površina javnog korišćenja, a naročito na mjestima sa većom koncentracijom korisnika.</p> <p>Uvesti sistem reciklaže, postavljanjem posuda za primarnu selekciju otpada na određenim lokacijama na području plana.</p>
17.5	<p>Ostali infrastrukturni uslovi</p> <p>Telekomunikaciona mreža</p> <p>Prilikom izrade tehničke dokumentacije elektronske komunikac. infrastrukt. poštovati:</p> <ul style="list-style-type: none"> -Zakon o elektronskim komunikacijama ("Sl list CG", br.40/13) -Pravilnik o širini zaštitnih zona i vrsti radio koridora u kojima nije dopušteno planiranje i gradnja drugih objekata ("Sl list CG", br.33/14) -Pravilnik o tehničkim i drugim uslovima za priključenje, izgradnju i korišćenje elektronske komunikacione mreže, elektronske komunikacione infrastrukture i povezivanje opreme i objekata ("Sl list CG", br.41/15) -Pravilnik o uslovima za planiranje, izgradnju, održavanje i korišćenje pojedinih vrsta elektronskih komunikacionih mreža, elektronske komunikacione infrastrukture i povezane opreme ("Sl list CG", br.59/15) - Pravilnik o zajedničkom korišćenju elektronske komunikacione infrastrukture i povezane opreme ("Sl list CG", br.52/14) <p><u>Agencija za telekomunikacije i poštansku djelatnost upućuje na primjenu:</u></p> <ul style="list-style-type: none"> - sajt na kome se nalaze relevantni propisi u skladu sa kojim se obavlja izrada tehničke dokumentacije http://www.ekip.me/regulativa/; - sajt na kome Agencija objavljuje podatke o postojećem stanju elektronske komunikacione infrastrukture http://ekinfrastuktura.ekip.me/ekip.me kao i - adresu web portala http://ekinfrastuktura.ekip.me/ekip/login.jsp preko koga sve zainteresovane strane od Agencije za telekomunikacije i poštansku djelatnost mogu da zatraže otvaranje korisničkog naloga, kako bi pristupili georeferenciranoj bazi podataka elektronske komunikacione infrastrukture.
18.	<p>POTREBA IZRADE GEODETSKIH, GEOLOŠKIH (GEOTEHNIČKIH, INŽENJERSKO-GEOLOŠKIH, HIDROGEOLOŠKIH, GEOMEHANIČKIH I SEIZMIČKIH) PODLOGA, KAO I VRŠENJA GEOTEHNIČKIH ISTRAŽNIH RADOVA I DRUGIH ISPITIVANJA</p>
	<p>Proračune raditi na IX stepen seizmičkog inteziteta po MCS skali. Objekat mora biti izgrađen prema važećim propisima za građenje u seizmičkim područjima. Za potrebe</p>

	<p>proračuna koristiti podatke Zavoda za hidrometeorologiju o klimatskim i hidrometeorološkim karakteristikama u zoni predmetne lokacije.</p> <p>Prije izrade tehničke dokumentacije shodno članu 7. Zakona o geološkim istraživanjima ("Sl.list RCG", br.28/93, 27/94, 42/9) i ("Sl.list CG", br.26/07, 28/11) izraditi Projekat geoloških istraživanja tla za predmetnu lokaciju i Elaborat o rezultatima izvršenih geoloških istraživanja.</p>	
19.	POTREBA IZRADE URBANISTIČKOG PROJEKTA	
	/	
20.	ZA ZGRADE URBANISTIČKO-TEHNIČKI USLOVI SADRŽE I URBANISTIČKE PARAMETRE	
	Oznaka urbanističke parcele	UP 84.4, blok 84A
	Površina urbanističke parcele (m ²)	1969.73 m ²
	Indeks zauzetosti	0.59
	Indeks izgrađenosti	2.35
	Površina pod objektima (m ²)	1157.60 m ²
	Bruto razvijena građevinska površina objekata (max BRGP m ²)	4630.40 m ²
	Maksimalna spratnost objekata	Preporučene spratnosti bloka 84A: - P+3 - maksimalna preporučena spratnost P+3
	Slobodne (neizgrađene) površine (m ²)	812.13 m ²
	Minimalan broj parking mjesta	52
	Parametri za parkiranje odnosno garažiranje vozila	
	<p>Parkiranje treba rješavati u okviru parcela. Zone za smještaj vozila date u grafičkom prilogu, ove zone podrazumijevaju prostor za smještaj vozila na površinskim parkinzima i u podzemnim garažama. Osnovni standardi za buduće stanje kod dogradnje i nove stambene i duge izgradnje, na jedno parking mesto po djelatnostima iznose:</p>	

**KAPACITETI PARKING MESTA
KOMERCIJALNO-USLUŽNE DELATNOSTI**

NAMENA	1 PARKING MESTO
trgovina	50m ² prodajnog prostora
administrativno-poslovni objekti	80m ² neto etažne površine
ugostiteljski objekti	2 postavljena stola sa 4 stolice
hoteli	2 apartmana 6 soba

JAVNE SLUŽBE

NAMENA	1 PARKING MESTO
uprava i administracija	80m ² neto etažne površine
decije ustanove i škole	125m ² bruto površine
bioskopi, dvorane	20 stolica
bolnice	6 bolesničkih postelja
sportske dvorane, stadioni, sportski tereni	15 gledalaca

STANOVANJE

NAMENA	1 PARKING MESTO
stambani objekti	80m ² neto etažne površine

Potreban broj parking mjesta obezbjediti u okviru parcele korisnika, na otvorenom, u garaži u sklopu ili van objekta, prema normativu 1,1 PM/stanu ili turističkom apartmanu.

Smjernice za oblikovanje i materijalizaciju, posebno u odnosu na ambijentalna svojstva područja

SMJERNICE ARHITEKTONSKOG OBLIKOVANJA

Identitet i kontekstualnost

Jedan od primarnih pravaca djelovanja svakako bi se ogledao u jačanju mediteranskog karaktera naselja. Prepoznavanje tradicionalnih formi, njihovim transponovanjem i implementacijom u sadašnji kontekst svakako bi se moglo uticati na ujednačavanje globalne slike naselja. Ovdje se pri tom ne misli na puko kopiranje prošlosti, već na racionalno i taktičko prepoznavanje osnovnih zakonitosti tradicionalnih objekata, njihovih proporcija, volumena i međuodnosa. Interpretacija iskustava prošlosti neophodno mora sadržati elemente sadašnjosti i budućnosti. Poštovanje principa identiteta, kako za objekte kao nezavisne činioce, tako i za kontekst ukupnog naseljskog ambijenta, svakako je neobično važno u procesu stvaranja naseljskog prostora. Novi objekti moraju doprinijeti jačanju karaktera lokalnih ambijenata u kojim nastaju, ali svakako veliku pažnju treba posvetiti njihovom učešću u slici globalnog-naseljskog ambijenta.

Principi oblikovanja

Arhitekturom objekata treba težiti stvaranju savremenog arhitektonskog i likovnog izraza karakterističnog za urbani gradski prostor mediteranskog karaktera. Oblikovanje planiranih objekata mora biti usklađeno sa kontekstom u kome objekat nastaje, predviđenom namjenom i osnovnim principima razvoja naselja u pravcu

visokog turizma. Neka od polazišta koja se u procesu izgradnje neizostavno moraju primijeniti svakako jesu i :

- ambijentalno uklapanje u urbani kontekst (posebno karakteristično za stambene objekte)
- poštovanje i zaštita postojeći likovnih i urbanih vrijednosti mikroambijenata
- prepoznavanje važnosti uloge objekta u naseljskom tkivu u zavisnosti od namene i pozicije
- racionalno planiranje izgrađenih prostora kroz odnos izgrađeno-neizgrađeno
- odnos prema prirodnom okruženju izražen kroz afirmaciju otvorenih i zelenih prostora oko objekata
- poštovanje izvornog arhitektonskog stila u slučajevima izvođenja naknadnih radova na objektima, a ukoliko se o objektima izrazitih arhitektonskih vrednosti
- korišćenje svedenih jednostavnih formi za objekte namenjene stanovanju
- korišćenje arhitektonski atraktivnih i upečatljivih formi i oblika za objekte koji svojom pozicijom i namenom predstavljaju potencijalno nove simbole u naseljskom okruženju
- korišćenje kvalitetnih i trajnih materijala
- korišćenje prirodnih lokalnih materijala

Elementi oblikovanja i materijalizacija

Bogata građevinska tradicija izražena kroz odnos prema prirodnom i stvorenom okruženju, lokalnom klimatu, način organizacije prostora, materijalizaciju objekata i otvorenih prostora, daje kvalitetan osnov za dalje planiranje i građenje. Jedna od presudnih karakteristika prostora jesu svakako njegove lokalne klimatske karakteristike, koje unapred definišu određene zahteve koji se stavljaju pred objekte u cilju ostvarivanja maksimalnog komfora (izbor tipa i elemenata konstrukcije, tehnologije građenja, izbor materijala, zaštite objekata od pregrevanja u letnjem periodu...). Ukoliko bi se morao izabrati jedan od karakterističnih elemenata oblikovanja objekata u ovom kontekstu, onda bi izbor svakako pao na elemente krova. Kosi dvovodni krovovi nagiba 18-23° su gotovo najzastupljeniji element oblikovanja na primorskim kućama ovog kraja. Upravo se iz tih razloga moraju prepoznati kao sinonimi mediteranskog stila, i nosioci identiteta Budve. Njihova primjena na novim objektima se iz tih razloga može smatrati opravdanom, ako ne i obaveznom, ukoliko se želi sačuvati tradicionalni karakter. U cilju očuvanja identiteta mediteranskog ambijenta, poželjna je primjena prirodnih, lokalnih građevinskih materijala. Sugerise se primjena građevinskog kamena za oblaganje fasada, zidanje prizemnih dijelova objekata, podzida, stepeništa, izvođenje elemenata plastike objekata i elemenata mobilijara. Široka primjena kamena očekuje se i prilikom uređenja slobodnih površina na parceli. Prilikom materijalizacije objekata izbjegavati materijale kao što su termoizolacione fasade, INOX limovi, vještački materijali i proizvodi na bazi plastike, kao i ostale materijale čija primjena nije karakteristična za primorske uslove.

USLOVI ZA ARHITEKTONSKO OBLIKOVANJE

Arhitektura svojom slojevitošću odraz je prirodno-morfološkog ambijenta u kome nastaje, a još i više odslikava kulturološki kod prepleta tradicionalnosti i savremenosti vremena u kome nastaje.

Arhitektonsko oblikovanje u zalivskom ambijentu široke morske panorame, sa pokrenutom morfologijom u zaleđu zahteva ekvivalentno tome slojevit pristup sa ciljem podizanja atraktivnosti složenih formi sa konačnim dometom „izgradnje“ nove slike visoke ekskluzivnosti i jasne prepoznatljivosti Budve, kako na lokalnom nivou, još i više na globalnom, svjetskom nivou.

Prethodno postavljeni zadatak arhitekture, koja će nastati na ovom području, traži kako atraktivnu i prepoznatljivu formu, još i više poruku svijetu i okruženju o tradicionalnom duhu crnogorske kulture koja crpi svoju snagu iz prirodnog, istovremeno surovog i bogatog, podneblja ali usmjerena ka povezivanju sa demokratski orjentisanim svijetom i spremnošću da se svojom izvornom gostoljubivošću iskaže i kroz načine i vidove arhitektonskih oblika.

U tom cilju u procesu arhitektonskog oblikovanja prostora treba proći kroz slojevit pristup i to:

Formiranje skladne ali prepoznatljive siluete na mikro i makro nivou

Usklađivanje djelova u cjelinu

Komponovanje arhitektonskih objekata i cjeline

1.0. Formiranje siluete grada je preduslov za formiranje prepoznatljive slike grada Budve i naselja Bečići (pojedinačno i celovito) po kojoj će ući u „memoriju“ globalnog svijeta.

Neophodno je pri pozicioniranju svakog objekta pojedinačno voditi računa da svojom veličinom svojom formom bude istovremeno reper u prostoru i objekat koji dodatno ističe mikro ambijent kom pripada.

U odnosu na područje Budve i Bečića, postoje uslovno rečeno tri područja po dužini o kojima treba voditi računa

- Prva zona je zona uz morsko područje gde treba da prevladaju horizontalne strukture sa akcentovanjem samo pojedinih repera

- Druga zona je zona oko magistrale koja svojom ulogom teži da ima što više jačih linearnih poteza i vertikalnih repera

- Treća zona je zona iznad magistrale (većinom se odnosi na Bečiće) zahteva potpuno prilagođavanje morfologiji terena i upućuje na formiranje „zatalasanih“ i pokrenutih arhitektonskih struktura

Kada se ambijent gleda po svojoj osi linearno – podužng pravca u silueti i slici grada potrebno je istaći formama i veličinama tri pozicije

- Bočne - ivične djelove kao vid obilježavanja zaokružene cjeline

- Centralni dio kao najistaknutiji (po visini) ambijent u slici grada

2.0. Usklađivanje „djelova i cjeline“ je preduslov ostvarivanja složene arhitektonike na svim nivoima oblikovanja urbanog prostora. To zahtjeva prevashodno uspostavljanje sklada kako između izgrađenih struktura i otvorenih prostora, još i više zahtjeva uspostavljanje skladnosti između ambijenta otvorenih i uličnih prostora.

Ulični ambijenti traže poštovanje horizontalne regulacije (što je planom i predviđeno) uz mogućnosti vertikalnog stepenovanja, različitih visina objekata, ali tako što će se isticati pozicije uz raskrsnice, ugaone pozicije objekata, itd, cilj je formiranje jedinstvenog uličnog fronta, bez obzira da li se radi o skupu istovjetnih kuća ili skupu različitih kuća.

Otvoreni prostori svojom arhitekturom, ili arhitekturom uz njega, mora da omogućiti sagledivost prostora i objekata u njemu, da otvara vizure ka moru i pojedinim objektima, i da istakne „geometriju“ uređenosti prostora.

Izgrađeni ambijent treba da bude skup (ili red) objekata usklađene regulacije, a potpuno različite arhitektonike. Neophodno je sprovesti savremeni princip arhitektonskog oblikovanja, a to je ostvarenje „jedinstva u različitosti i različitosti u jedinstvu“.

To konkretno znači da svaki objekat za sebe treba da ima svoj identitet, svoju oblikovnu arhitektoniku, a istovremeno da se „integriše“ u svoje okruženje i sa ostalim objektima čini skladnu cjelinu.

3.0. Komponovanje arhitektonike objekata – bez obzira na veličinu, funkciju i poziciju potrebno je držati se pojedinih zakonitosti arhitektonskog oblikovanja. U tom kontekstu važno je naglasiti sljedeće vidove komponovanja:

- Komponovanje volumetrije
- Komponovanje arhitektonike po visini
- Komponovanje po „dužini“ objekata

Komponovanje volumetrije zahtjeva uspostavljanje jasnih pravila:

- Arhitektura ka spolja mora biti primarna i ekskluzivna
- Arhitektura ka unutrašnjosti prostora mora biti jednostavnija i mirnija i ima zadatak da „zaštiti i ušuška“
- Arhitektura akcentovanja treba da istakne poziciju objekta za sebe u odnosu na okolinu, kao i delove objekata koji se nalaze na istaknutim mestima (ugao, raskršće)
- Vertikala – kula po svom položaju treba da se pojavi na mestu koje ističe arhitektonski sklop čitavog objekta i da bude po formi u skladu sa oblikom čitavog objekta
- Visina „kule“ treba da bude proporcionalna sa ukupnom masom objekata



Komponovanje arhitektonike po visini treba da bude usmjereno ka uspostavljanju sklada u okviru tri arhitektonska „korpora“

- Prvi tradicionalni uslov skladne arhitekture je usklađivanje objekta sa tlom na kom će se postaviti. Uloga ovog „korpora“ je uloga „postamenta“ preko koga objekat naleže na tlo. Može obuhvatiti suteran, prizemlje i eventualno prvi sprat. Treba da iskaže svojom strukturom „stabilnost“, da može da prihvati gornje slojeve (spratove). U sebi treba da sadrži i „prozračne“ strukture, što stvara uslov da bude „prohodan i pristupačan“.

- Drugi arhitektonski „korpora“ je središnji korpus u koji se smještaju glavni sadržaji. Treba da odrazi modularnost arhitekture, njenu proporcionalnost, povezanost unutrašnjeg prostora i „otvorenost“ ka spoljnjem prostoru. Ritam arhitektonskih otvora, sličnih ili različitih, su u funkciji sadržaja i tehnologije oblikovanja objekata, a oblik otvora u funkciji željene forme kojoj se teži.

- Treći korpus je arhitektonika „kontakta sa nebom“, što je ovde jedan od najznačajnijih aspekata komponovanja objekta, kuće, arhitektonskog ansambla. To se često svodi na oblik krova (ravan ili kos), međutim u ovakvom ambijentu to je

	<p>mного значајније, јер својом завршном формом објекат успоставља непосредан контакт са природом, водом и ваздухом.</p> <p>Komponovanje po dužini zahteva (takođe) arhitektonsko segregiranje prednjih dijelova objekta u cjelinu i okruženje.</p> <p>To zahtjeva:</p> <ul style="list-style-type: none"> - Jasno pozicioniranje i oblikovanje ulazne partije - Jasno naglašavanje horizontalnosti objekta - Uvođenja modularne povezanosti različite arhitekture - Uspostavljanje skladnog „ritma“ nizanja različitih elemenata ili različitog ritma sličnih elemenata - Uvesti proporcionalnost u formiranju oblikovnih elemenata u odnosu na cjelinu i na ostale djelove - U cilju uspostavljanja „reda“ putem uspostavljanja modularne koordinacije između oblikovanih segmenata - Takođe koristiti arhitektonski jezik „akcentovanja“ pojedinih djelova, odnosno promjenom ritma ili vidova oblikovanja. 	
	<p>Uslovi za unapređenje energetske efikasnosti</p>	
	<p>Savremena svjetska arhitektonska praksa uveliko poznaje i koristi principe ekološke, a posredno i ekonomske održivosti, stavljene u funkciju osnovnog opredeljenja u pravcu održivog razvoja društva. Ove tendencije moraju se ne samo prepoznati, već i usvojiti kao jedine moguće. U tom kontekstu planirani arhitektonski izraz mora prvenstveno poznavati principe i zakonitosti lokalnog klimata, a potom na njega i odgovoriti racionalnim, ali kreativnim jezikom. U cilju maksimalnog iskorištavanja prednosti podneblja i lokalnog klimata, sugeriše se primjena elemenata bioklimatskog principa građenja koji se baziraju na tradiciji i iskustvu življenja u mediteranskim uslovima, a iskazuju kroz pravilnu orijentaciju objekata, primjenu odgovarajućih građevinskih materijala, korišćenje elemenata zaštite od sunca, korišćenje principa aktivnog zahvata sunčeve energije, itd.</p> <p>Prilikom izrade tehničke dokumentacije poštovati Pravilnik o sadržaju elaborata energetske efikasnosti zgrada ("Službeni list CG", br.47/13).</p>	
	<p>DOSTAVLJENO:</p> <ul style="list-style-type: none"> - Podnosiocu zahtjeva - Direktoratu za inspekcijski nadzor - U spise predmeta - a/a 	
	<p>OBRAĐIVAČI URBANISTIČKO-TEHNIČKIH USLOVA:</p>	<p>Nataša Đuknić <i>Nataša Đuknić</i> Branka Petrović <i>Branka Petrović</i></p>
	<p>OVLAŠĆENO SLUŽBENO LICE:</p>	<p>Branka Petrović</p>

	M.P. 	potpis ovlašćenog službenog lica 
	PRILOZI	
	<ul style="list-style-type: none"> - Grafički prilozi iz planskog dokumenta - Kopija plana dostavljena od Uprave za katastar i državnu imovinu - Područna jedinica Budva od 19.12.2022.godine - Akt Agencije za zaštitu životne sredine - Sektor za izdavanje dozvola i saglasnosti, broj 03-D-3660/2 od 26.12.2022. godine - Akt D.O.O. „Vodovod i kanalizacija“ Budva, br. 01-8740/2 od 20.11.2022. godine 	

DETALJNI URBANISTIČKI PLAN "BEČIĆI"



1.0 AŽURIRANA KATASTARSKO
-TOPOGRAFSKA PODLOGA SA
GRANICOM PLANA



R 1:1000




DETALJNI URBANISTIČKI PLAN "BEČIĆI"



5.0. DETALJNA NAMENA POVRŠINA

R 1:1000

USLOVI GRAĐENJA :

-  GLAVNA GRAĐEVINSKA LINIJA
-  UNUTRAŠNJA ORIJENTACIONA LINIJA GRAĐENJA
-  ORIJENTACIONI PO DIMENZIJAMA

FUNKCIONALNA STRUKTURA

- AUTO-KAMP
- TURISTIČKI KOMPLEKSI
- HOTEL
- HOTELSKI KOMPLEKS
- SMEŠTAJNI KOMPLEKSI - ODMARALIŠTA
- SMEŠTAJNI KOMPLEKSI - APARTMANI
- STANOVANJE U FUNKCIJI TURIZMA
SA UGOSTITELJSTVOM
- STANOVANJE U FUNKCIJI TURIZMA
- STANOVANJE APARTMANSKO
- STANOVANJE VIKEND
- CRKVA
- ŠUME
- ŠUMSKI POJAS U OKVIRU PARCELE
- MASLINJACI
- UREDJENE ZELENE POVRŠINE
- ZELENE POVRŠINE-MAKIJA
- NEUREĐENE ZELENE POVRŠINE
- LETNJA POZORNICA
- AKVA-PARK
- BAZEN
- POTOK/REKA
- SAOBRAĆAJNE POVRŠINE
- GRANICA BLOKA
- GRANICA PPPPN ZA MORSKO DOBRO
- SPORTSKI TERENI
- JAVNO-KOMUNALNO PREDUZEĆE
- RASADNIK
- DEČIJE IGRALIŠTE
- POŠTA
- KAMP
- NEIZGRAĐENO
- TRGOVINSKO-UGOSTITELJSKI
OBJEKTI
- PRIVREMENI MONTAŽNI OBJEKTI U
FUNKCIJI STAOVANJA
- PRIVREMENI MONTAŽNI OBJEKTI



LEGENDA:

	GRANICA PLANA
	GRANICA PPPPN ZA MORSKO DOBRO
	KATASTARSKA PARCELA
	REGULACIONA LINIJA
	GRANICA PODBLOKOVA
	GRANICA URBANISTIČKE PARCELE
43	OZNAKA BLOKOVA
106D	OZNAKA PODBLOKOVA
123.5	OZNAKA URBANISTIČKE PARCELE
	RIVA
	POTOK
	MORE
	PLAŽA
	ORJENTACIONA POZICIJA PASARELA
	NATKRIVENI DEO MAGISTRALNOG PUTA -ZELENA GALERIJA
	TROTOARI
	PEŠAČKI MOSTOVI I PASARELE

NAMENA GUP

STAMBENI, TURISTIČKI I POSLOVNI /MEOŠOVITI/ SADRŽAJI

	Površine za stanovanje manje gustine
	Površine za stanovanje srednje gustine
	Površine za stanovanje veće gustine
	Površine za mešovito stanovanje (stanovanje sa komercijalnim sadržajem, poslovno-stambene zone)
	Površine za turistička naselja i hotele

DRUŠTVENI CENTRI

	Površine za centralne delatnosti (administracija i uprava, socijalna zaštita, kultura itd.)
	Površine za poslovne delatnosti (trgovina i usluge, zanatstvo, ugostiteljstvo, hotelijerstvo itd.)
	Površine za školstvo, zdravstvo, kulturu i sport (škole, spec.škole, dečije ustanove, zdravstvo, sport i rekreacija itd.)

SAOBRAČAJNA INFRASTRUKTURA gup

	Planirana trasa brze obilaznice (u skladu sa koridorom datim u PPCG) Magistralni putevi
	Planirane gradske obilaznice
	Interne obilaznice - postojeće i planirane
	Sabirne i stambene saobraćajnice (saobraćajnice I i II reda)
	Pešačke staze (šetališta)
	ZONE POD ZAŠTITOM
	ZONA LUKE gup



















KOMUNALNI OBJEKTI I POVRŠINE

	P. javni parkinzi i garade G. Otvoreni objekti i groblja H. Prostor za sahranivanje V. vrtogosci KS. komunalni servisi PS. proizvodni servisi US. uslužni servisi
	Površine za sport i rekreaciju sa turističkim sadržajima (sportski centri, golf tereni, akva park i wellness centri itd.)
	Gradske šume i parkovi (naseljsko zelenilo)
	Zelenilo van naselja
	Zaštitne šume (zaštitno zelenilo)
	Plaže
	Reke



	GRANICA PLANA
	GRANICA PPPPN ZA MORSKO DOBRO
	KATASTARSKA PARCELA
	POSTOJEĆI OBJEKTI

RAZRADA DETALJNE NAMENE POVRŠINA

-  - jednoporodično stanovanje sa smeštajnim kapacitetima
-  - višeporodično stanovanje sa smeštajnim kapacitetima
-  - apartmansko stanovanje
-  STANOVANJE SA POSLOVNIM I KOMERCIJALNIM SADRŽAJIMA I USLUGAMA
-  KOMERCIJALNI SADR. SA STANOVANJEM
-  HOTELSKI KOMPLEKSI - (poslovni, kongresni, porodični)
-  TURISTIČKI I SMEŠTAJNI KAPACITETI
- (apartmani, hoteli, pansioni, vile, hosteli)
-  UGOSTITELJSKI KAPACITETI -
(restorani, bifei, bistroi, picerije, konobe, taverne, diskoteke, pivnice...)
-  KONGRESNI SADRŽAJI
-  SMEŠTAJNI KAPACITETI SA UGOSTITELJSKIM I
KULTURNO-ZABAVNIM SADRŽAJIMA
-  OBJEKTI DRUŠTVENOG STANDARDA
-  VERSKI OBJEKTI
-  SPORTSKO-REKREATICNI I KOMERCIJALNI SADRŽAJI
-  UREĐENE ZELENE POVRŠINE
-  ŠUMA
-  JAVNA GRADSKA GARAŽA
-  JAVNA GRADSKA GARAŽA SA KOMERCIJALNIM I STAMBENIM SADRŽAJIMA
-  KOMUNALNE SLUŽBE
- DEČJE USTANOVE
- IGRALIŠTE



DETALJNI URBANISTIČKI PLAN "BEČIĆI"

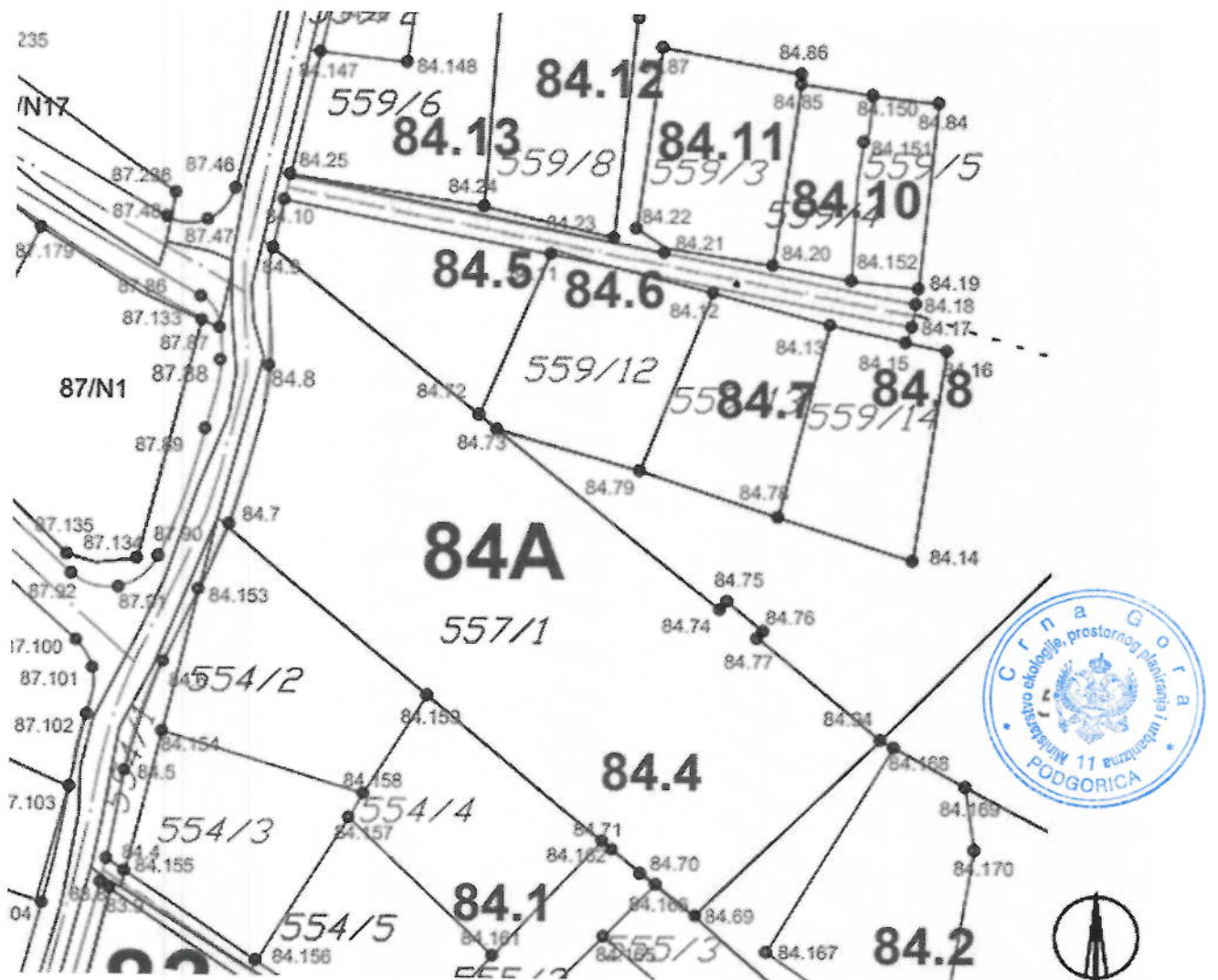


6.0 FUNKCIONALNA ORGANIZACIJA SAOBRAĆAJA SA ZONAMA ZA SMEŠTAJ VOZILA

LEGENDA:

<ul style="list-style-type: none"> GRANICA PLANA GRANICA PRIPNI ZA MORSKO DOBRO KATASTARSKA PARCELA GRANICA POBLOKOVA GRANICA URBANISTIČKE PARCELE 43 OZNAKA BLOKOVA 106D OZNAKA POBLOKOVA 123.5 OZNAKA URBANISTIČKE PARCELE 	<ul style="list-style-type: none"> RIVA POTOK MORE PLAŽA ORIJENTACIONA POZICIJA PABARELA 	<p>KOLSKI SAOBRAĆAJ</p> <ul style="list-style-type: none"> MAGISTRALNA SAOBRAĆAJNICA - gradska magistrala REGIONALNA SAOBRAĆAJNICA GRADSKA MAGISTRALA - OBLAZNICA TUNEL SABIRNA SAOBRAĆAJNICA PRISTUPNA SAOBRAĆAJNICA PRISTUPNA INTEGRISANA SAOBRAĆAJNICA KRUŽNA RASKRŠENICA GALERIJA 	<p>PEŠAČKI SAOBRAĆAJ</p> <ul style="list-style-type: none"> PEŠAČKE STAZE ŠETALIŠTE PEŠAČKI MOSTOVI I PABARELE ORIJENTACIONA POZICIJA PABARELA <p>MRUŽU SAOBRAĆAJ</p> <ul style="list-style-type: none"> javno zemljište NOVOPLANIRANA NAČEZNA JAVNA GARAJZA LINISKA PARKING MESTA ostalo zemljište MOGUĆI PROSTOR ZA SMEŠTAJ VOZILA POVRŠNI PARKING POČEZNE GARAJZE
--	--	--	--

DETALJNI URBANISTIČKI PLAN "BEČIĆI"






















KOORDINATE UP

br.	x	y
84.7	6572164.4982	4682837.9320
84.8	6572168.6648	4682854.8851
84.9	6572168.8743	4682867.4282
84.69	6572215.0600	4682796.3900
84.70	6572209.1787	4682800.9275
84.71	6572206.1419	4682803.5355
84.72	6572191.3354	4682849.7827
84.73	6572193.2299	4682848.2944
84.74	6572217.3700	4682829.3300
84.75	6572218.1100	4682830.2200
84.76	6572221.9200	4682827.0200
84.77	6572221.3400	4682826.3200
84.94	6572234.6200	4682815.4200

7.0. NACRT PARCELACIJE


R 1:1000

LEGENDA:

	GRANICA PLANA		OSOVIKA KOLOVOZA
	GRANICA PPPPN ZA MORSKO DOBRO		IVICA KOLOVOZA
	KATASTARSKA PARCELA		TROTOAR
	REGULACIONA LINIJA		PARKING
	GRANICA POVBLOKOVA		PEŠAČKA STAZA
	GRANICA URBANISTIČKE PARCELE		NADZEMNA JAVNA GARAŽA
43	OZNAKA BLOKOVA		TUNEL
106D	OZNAKA POVBLOKOVA		PEŠAČKI MOSTOVI I PASARELE
123.5	OZNAKA URBANISTIČKE PARCELE		ORJENTACIONA POZICIJA PASARELA
© 43.23	GEODETSKO - ANALITIČKE TAČKE		NATKRIVENI DEO MAGISTRALNOG PUTA -ZELENA GALERIJA
	RIVA		
	POTOK		
	MORE		



DETALJNI URBANISTIČKI PLAN "BEČIĆI"



8.0. NIVELACIONO REŠENJE
R 1:1000



LEGENDA:

- GRANICA PLANA
- GRANICA PPPPN ZA MORSKO DOBRO
- KATASTARSKA PARCELA
- REGULACIONA LINIJA
- GRANICA PODBLOKOVA
- GRANICA URBANISTIČKE PARCELE
- 43** OZNAKA BLOKOVA
- 106D** OZNAKA PODBLOKOVA
- 123.5** OZNAKA URBANISTIČKE PARCELE
- RIVA
- POTOK
- MORE
- PLAŽA

- ORJENTACIONA POZICIJA PASARELA
- NATKRIVENI DEO MAGISTRALNOG PUTA -ZELENA GALERIJA
- OSOVINA KOLOVOZA
- IVICA KOLOVOZA
- TROTOAR
- PARKING
- PEŠAČKA STAZA
- NADZEMNA JAVNA GARAŽA
- TUNEL
- PEŠAČKI MOSTOVI I PASARELE

USLOVI GRAĐENJA :

- GLAVNA GRAĐEVINSKA LINIJA
- UNUTRAŠNJA ORJENTACIONA LINIJA GRAĐENJA

GABARITI :

- POSTOJEĆI OBJEKTI
- ORJENTACIONI PO DIMENZIJAMA

ETAŽE :

- P** PRIZEMLJE
- Mz** MEZANIN
- (n)** BROJ (n) 1, 2, 3... NADZEMNE ETAŽE (SPRATovi I POTKROVLJA)

"NAPOMENA"
SUTEREN, PODRUM I SVI VIDOVI PODRUMSKIH ETAŽA NE ULAZE U BRUTO REZVLJENU GRAĐEVINSKU POVRŠINU

JADRANSKI

DETALJNI URBANISTIČKI PLAN "BEČIĆI"



9.0. REGULACIONO REŠENJE
R 1:1000



LEGENDA:

- GRANICA PLANA
- GRANICA PPPN ZA MORSKO DOBRRO
- RIVA
- POTOK
- MORE
- PLAŽA
- KATASTARSKA PARCELA
- POSTOJEĆI OBJEKTI
- REGULACIONA LINIJA
- GRANICA POOBLOKOVA
- GRANICA URBANISTIČKE PARCELE

- 43** OZNAKA BLOKOVA
- 106D** OZNAKA POOBLOKOVA
- 123.5** OZNAKA URBANISTIČKE PARCELE
- OSOVINA ULICE
- IVICA KOLOVOZA
- OSOVINA PEŠAČKE STAZE
- IVICA PEŠAČKE STAZE
- ORIJENTACIONA POZICIJA PASARELA
- NATKRIVENI DEO MAGISTRALNOG PUTA - ZELENA GALERIJA
- ORIJENTACIONI PO DIMENZIJAMA

GRAĐEVINSKE LINIJE

- GLAVNA PREDNJA GRAĐEVINSKA LINIJA
- BOČNA GRAĐEVINSKA LINIJA (prati granicu parcele)
- 1. BOČNA GRAĐEVINSKA LINIJA (75-100cm od granice parcele)
- 2. BOČNA GRAĐEVINSKA LINIJA (100-200cm od granice parcele)
- 3. BOČNA GRAĐEVINSKA LINIJA (200-300cm od granice parcele)
- 4. BOČNA GRAĐEVINSKA LINIJA (preko 300cm od granice parcele)
- ZADNJA GRAĐEVINSKA LINIJA
- MINIMALNA ZADNJA GRAĐEVINSKA LINIJA (100-200cm od granice parcele)
- OPTIMALNA ZADNJA GRAĐEVINSKA LINIJA (200-400cm od granice parcele)
- ZONA GRADENJA DEFINISANA PRAVELIMA REGULACIJE
- POTENCIJALNA ZONA GRADENJA
- UNUTRASNJA ORIJENTACIONA LINIJA GRADENJA

DETALJNI URBANISTIČKI PLAN "BEČIĆI"














10.0. HORTIKULTURNO REŠENJE

R 1:1000











LEGENDA:

	GRANICA PLANA
	GRANICA PPPN ZA MORSKO DOBRO
	KATASTARSKA PARCELA
	REGULACIONA LINIJA
	GRANICA PODBLOKOVA
	GRANICA URBANISTIČKE PARCELE
43	OZNAKA BLOKOVA
106D	OZNAKA PODBLOKOVA
123.5	OZNAKA URBANISTIČKE PARCELE
	GLAVNA GRADEVINSKA LINIJA
	UNUTRAŠNJA ORIJENTACIONA LINIJA GRADENJA
	ORIJENTACIONI PO DIMENZIJAMA
	POTOK
	MORE

ZELENE POVRŠINE :

	JAVNE UREĐENE ZELENE POVRŠINE
	PRIVATNO ZELENILLO
	ŠUMA
	GRUPACIJE DRVEĆA
	DRVOREDI PALMI
	DRVOREDI ČEMPRESA
	DRVOREDI LISTOPADA
	IGRALIŠTE
	DEČJA USTANOVA

KOMUNALNE POVRŠINE :

	KOLOVOZI
	TROTOARI
	RIVA
	JAVNE GARAŽE
	ORIJENTACIONA POZICIJA PASARELA
	NATKRIVENI DEO MAGISTRALNOG PUTA - ZELENA GALERIJA
	PEŠACKI MOSTOVI I PASARELE
	PLAŽA - ZONA ZA KUPANJE



DETALJNI URBANISTIČKI PLAN "BEČIĆI"



12.0. PLAN SAOBRAĆAJA
ANALITIČKO GEODETSKI ELEMENTI SA
GENERALNIM NIVELACIONIM REŠENJEM

R 1:1000



LEGENDA

	GRANICA PLANA		OSOVINA KOLOVOZA
	GRANICA PPPPN ZA MORSKO DOBRO		IVICA KOLOVOZA
	KATASTARSKA PARCELA		TROTOAR
	POSTOJEĆI OBJEKTI		PARKING
	POTOK		PEŠAČKA STAZA
	MORE		NADZEMNA JAVNA GARAŽA
			TUNEL
			GALERIJA
			ORJENTACIONA POZICIJA PASARELA
			ŠETALIŠTE
			PEŠAČKI MOSTOVI I PASARELE

DETALJNI URBANISTIČKI PLAN "BEČIĆI"



**13.0. INFRASTRUKTURNA REŠENJA
VODOVODNA I KANALIZACIONA
MREŽA I POSTROJENJA**

R 1:1000



LEGENDA

- GRANICA PLANA
- GRANICA PPPPN ZA MORSKO DOBRO
- KATASTARSKA PARCELA
- POSTOJEĆI OBJEKTI
- POTOK
- MORE
- NATKRIVENI DEO MAGISTRALNOG PUTA - ZELENA GALERIJA
- ORJENTACIONA POZICIJA PASARELA
- PEŠAČKI MOSTOVI I PASARELE

VODOVODNA I KANALIZACIONA MREŽA I OBJEKTI

- | POSTOJEĆE | POSTOJEĆE | POSTOJEĆE | PLANIRANO | |
|-----------|-----------|-----------|-----------|---------------------------------|
| | | | | REGIONALNI VODOVOD |
| | | | | VODOVOD |
| | | | | KIŠNA KANALIZACIJA |
| | | | | KANALIZACIJA UPOTREBLJENIH VODA |

- | | |
|------|-----------------------------------|
| | KANALIZACIONA CRPNA STANICA |
| R | REZERVOAR |
| CS | CRPNA STANICA ČISTE VODE |
| | POSTROJENJE ZA PRERADU VODE |
| PPOV | POSTROJENJE ZA PRERADU OTPADNE VO |

DETALJNI URBANISTIČKI PLAN "BEČIĆI"



**14.0. INFRASTRUKTURNA REŠENJA
ELEKTOENERGETSKA MREŽA
I POSTROJENJA**

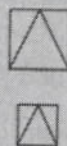
R 1:1000



LEGENDA

- GRANICA PLANA
- GRANICA PPPN ZA MORSKO DOBRO
- KATASTARSKA PARCELA
- POSTOJEĆI OBJEKTI
- POTOK
- MORE
- NATKRIVENI DEO MAGISTRALNOG PUTA - ZELENA GALERIJA
- ORJENTACIONA POZICIJA PASARELA
- PEŠAČKI MOSTOVI I PASARELE

POSTOJEĆE




TS 35/10(20) kV

TS 10(20)/0,4 kV




BROJ TS 10(20)/0,4kV U BLOKU



PODZEMNI EL. VODOVI 35 kV

PODZEMNI EL. VODOVI 10kV



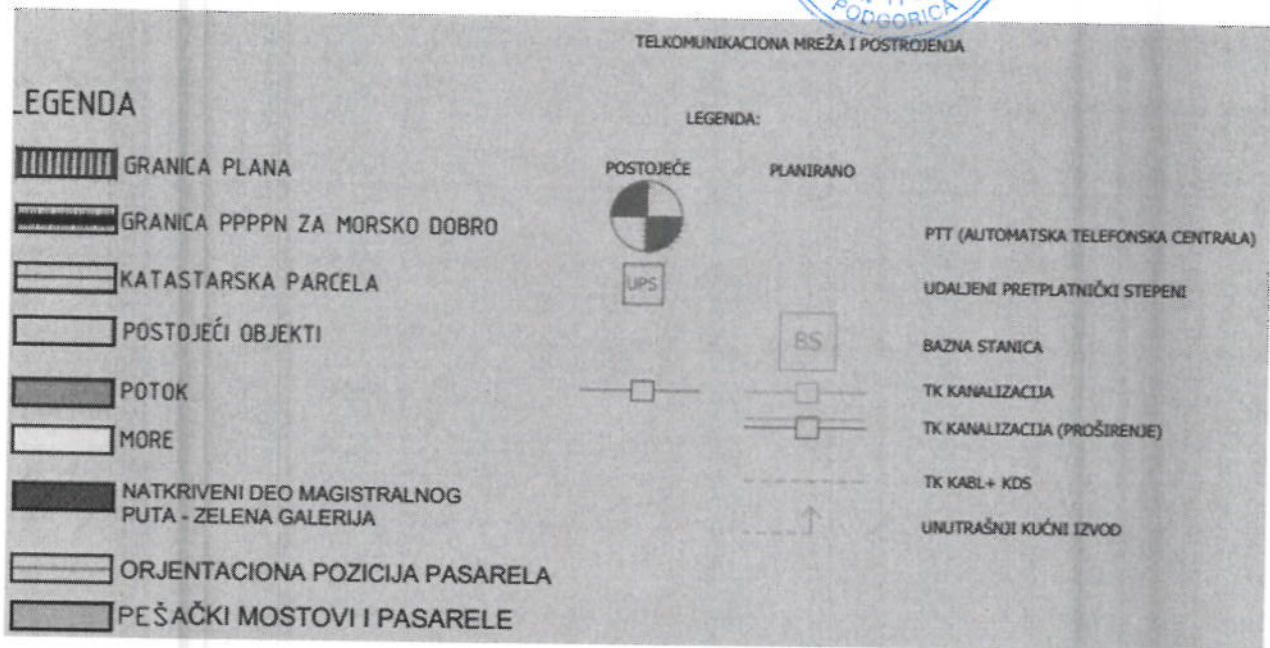
PODZEMNI EL. VODOVI 10(20)+1 kV+JO

DETALJNI URBANISTIČKI PLAN "BEČIĆI"



15.0. INFRASTRUKTURNA REŠENJA
TELEKOMUNIKACIONA MREŽA
I POSTROJENJA

R 1:1000



CRNA GORA

UPRAVA ZA KATASTAR I DRŽAVNU IMOVINU

PODRUČNA JEDINICA: BUDVA

Broj: 917-104-DJ-2209/22

Datum: 19.12.2022.



Katastarska opština: BEČIĆI

Broj lista nepokretnosti:

Broj plana: 4

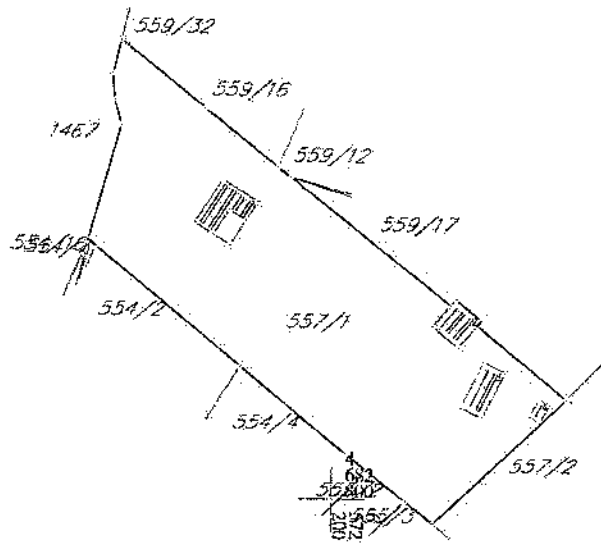
Parcela: 557/1

KOPIJA PLANA

Razmjera 1:1000

S

4
682
900
6
72
000



000
300

000
300

IZVOD IZ DIGITALNOG PLANA

Obradio:

Puric



Ovjerava
Službeno lice:



SEKTOR ZA IZDAVANJE DOZVOLA I SAGLASNOSTI
Broj: 03-D-3660/2

Podgorica, 26.12.2022. god.

MINISTARSTVO EKOLOGIJE, PROSTORNOG PLANIRANJA I URBANIZMA
Direktorat za planiranje prostora i informacione sisteme
Direktorat za izdavanje urbanističko-tehničkih uslova

24.12.2022.	
08-8529/4	

Podgorica,
Ul. IV Proleterske br. 19

VEZA: Naš broj 03-D-3660/1 od 12.12.2022. god.

PREDMET: Odgovor na Zahtjev za izjašnjenje o potrebi procjene uticaja.

Poštovani,

Povodom vašeg zahtjeva, broj 08-8529/2, kojim ste tražili mišljenje o potrebi procjene uticaja na životnu sredinu za izdavanje urbanističko tehničkih uslova za građenje stambenog objekta u maksimalno bruto razvijenoj građevinskoj površini u iznosu od 4630 m², na urbanističkoj parceli UP 84.4, blok 84A, u zahvatu Detaljnog urbanističkog plana "Bečići" ("Službeni list Crne – opštinski propisi", br. 32/09), u opštini Budva, obavještavamo vas sledeće:

Uredbom o projektima za koje se vrši procjena uticaja na životnu sredinu („Službeni list Crne Gore“, br. 20/07, 47/13, 53/14 i 37/18), utvrđen je spisak projekata za koje je obavezna procjena uticaja na životnu sredinu i projekata za koje se može zahtijevati procjena uticaja.

Uvidom u spisak projekata utvrđeno je da je u Listi II navedene Uredbe predviđeno da se i za „Trgovačke, poslovne i prodajne centre ukupne korisne površine preko 1.000 m² (hoteli, vjerski objekti, objekti za obrazovanje, nauku, zdravstvo, kulturu i socijalnu zaštitu, pozorišne, bioskopske, izložbene dvorane i drugi)“, i/ili „Površinski ili podzemni parking sa 200 ili više mjesta za parkiranje vozila“, redni broj 12. Infrastrukturni projekti, i/ili „Vikend naselja, turistička naselja i hotelski kompleksi van urbanih sredina, kao i njihovi prateći sadržaji“, redni broj 14. Turizam i rekreacija, sprovodi postupak procjene uticaja na životnu sredinu kod nadležnog organa za poslove zaštite životne sredine.

Uvidom u dostavljenu dokumentaciju utvrđeno je da se u konkretnom slučaju radi o izgradnji objekta sa Liste II navedene Uredbe, te smatramo da je **Investitora neophodno obavezati da sprovede postupak procjene uticaja na životnu sredinu, shodno Zakonu o procjeni uticaja na životnu sredinu ("Službeni list Crne Gore" br. 75/18), kod nadležnog organa.**

S poštovanjem,


dr. Milan Gazdić
DIREKTOR

Projekat: 28.12.2022				
B-g. jed.	Opština	Opština	Prav.	Vrednost
08-8529/6				



DOO "VODOVOD I KANALIZACIJA BUDVA"

Trg sunca 1, 85310 Budva
Sektor za planiranje i razvoj
www.vodovodbudva.me



Telefon: +382(0)33/403-304, Sektor za inženjering: +382(0)33/403-484, fax: +382(0)33/465-574, E-mail: tehnicka.sluzba.bd@gmail.com

VOB P 15-12

Na osnovu zahtjeva broj 08-8529/5 od 08.12.2022.god. (naš broj 01-8740/1 od 14.12.2022. godine), koji je podnio Direktorat za planiranje prostora i informacione sisteme Ministarstva ekologije, prostornog planiranja i urbanizma, a rješavajući po zahtjevu podnosioca Zetogradnja – Moc Bečići iz Podgorice, izdaju se:

TEHNIČKI USLOVI ZA PROJEKTOVANJE INSTALACIJA VODOVODA I FEKALNE KANALIZACIJE I ZA PRIKLJUČENJE NA VODOVODNU I FEKALNU KANALIZACIONU MREŽU

Za katastarske parcele broj: 557/1, KO Bečići, urbanistička parcela broj 84.4, blok 84A, DUP Bečići, na kojoj je nacrtom Urbanističko tehničkih uslova izdatim od strane Direktorata za planiranje prostora i informacione sisteme Ministarstva ekologije, prostornog planiranja i urbanizma, predviđeno građenje stambenog objekta, predviđaju se uslovi priključenja na vodovodnu i fekalnu kanalizacionu mrežu, u skladu sa priloženom skicom, koja je sastavni dio ovih tehničkih uslova, i sljedećim smjernicama:

- Za priključenja na fekalnu kanalizaciju ostavlja se mogućnost izbora između 2 opcije. Jedna opcija bi podrazumjevala prepumpavanje otpadnih voda do mjesta priključka (što nije u nadležnosti doo Vodovod i kanalizacija Budva), a druga opcija bi podrazumjevala pribavljanje ovjernih pismenih saglasnosti za postavljanje priključnih cjevovoda preko drugih urbanističkih parcela do postojeće javne mreže na planiranoj javnoj saobraćajnici.
- Za instalacije planiranim saobraćajnicama izdaće se zasebni tehnički uslovi za projektovanje, koji će biti sastavni dio urbanističko-tehničkih uslova za projektovanje planirane pristupne saobraćajnice. Profile cjevovoda treba odrediti hidrauličkim proračunom.
- Spoljnu ivicu vodomjernog skloništa (šahte) postaviti na maksimum 1 m (jedan metar) unutar granice urbanističke parcele.

Ovi tehnički uslovi su sastavni dio izdatog nacrtu Urbanističko – tehničkih uslova broj 08-8529/5 od 08.12.2022. godine.

Obrada: HS

SLUŽBA ZA PLANIRANJE I
PROJEKTOVANJE

Momir Tomović
Momir Tomović

SEKTOR ZA PLANIRANJE I
RAZVOJ

29. Azra Karanović

VD IZVRŠNI DIREKTOR

Jasna Dokić
Jasna Dokić



Podnosioc zahtjeva: Zetagrđanja – Moc Bečići iz Podgorice;

KP: 557/1, KO: Bečići;

Urbanistička parcela: 84.4, blok 84A, DUP Bečići

Tehnički uslovi za projektovanje instalacija vodovodne mreže:

1. Spoljnu ivicu vodomjernog skloništa (šahte) postaviti na maksimum 1 m (jedan metar) unutar granice parcele. Vodomjeri se moraju predvidjeti na mjestima koja su u svakom momentu dostupna službenicima DOO "Vodovod i kanalizacija" Budva.
2. Vodomjeri moraju imati važeće uvjerenje o odobrenju tipa mjerila u Crnoj Gori i moraju biti ovjereni (pregledani i žigosani) u skladu sa važećim metrološkim propisima u Crnoj Gori. Vodomjeri, takođe, moraju biti na daljinsko očitavanje sa zasebnim ventilom na procentualno zatvaranje, kompatibilni sa našim sistemom (Pravilnik o uslovima za projektovanje, izgradnju i održavanje javnog vodovoda broj 01-3575/1 od 01.06.2018.godine). Svi vodomjeri se moraju projektovati sa prvim i drugim ventilom (prije i poslije vodomjera).
3. Unutrašnje vodomjere u stambenim zgradama predvidjeti ispred stanova (u hodniku ili u zajedničkim prostorijama dostupnim službenicima DOO "Vodovod i kanalizacija" Budva) ili na ulazu u stambenu zgradu (u šahti). Vodomjere u stambenim kućama predvidjeti u vodomjernom skloništu (šahti).
4. Vodomjeri profila Ø 2" (DN 50 mm) i veći moraju da budu kombinovani tj. da se sastoje od glavnog (velikog) vodomjera tipa Woltman i od pomoćnog (malog) obračunskog vodomjera. Takvi vodomjeri moraju biti na daljinsko očitavanje, ali ne moraju imati ventil na procentualno zatvaranje ukoliko ne može da se nabavi. Centralni i hidrantski vodomjeri ne moraju imati mogućnost daljinskog očitavanja i procentualnog zatvaranja ventila.
5. Priključke izvesti sa šahtom propisanih dimenzija i ventilom. Ukoliko izvedena šahta ne bude zadovoljavala standarde u pogledu veličine, investitor je u obavezi da izvrši rekonstrukciju iste.
6. Montažu svih vodomjera izvodi isključivo DOO "Vodovod i kanalizacija", Budva
7. Od priključka na gradsku vodovodnu mrežu do vodomjerne šahte priključnu cijev projektovati u pravoj liniji.
8. Hidrostatički nadpritisak na mjestu priključka u cjevovodu iznosi 3 bara (lokacija Č0). Ukoliko hidrostatički nadpritisak u mreži prema hidrauličkom proračunu ne može da podmiri potrebe viših dijelova objekata, obavezno projektovati postrojenje za povećanje pritiska. Dati takvo rešenje da se spriječi hidraulički udar u spoljnoj vodovodnoj mreži. Za isto, neophodno je pribaviti saglasnost nadležne službe DOO "Vodovod i kanalizacija" Budva.
9. Ispred uređaja za grijanje vode (bojlera, kotlova itd.) potrebno je ugraditi armaturu koja u potpunosti sprečava vraćanje vode iz ovih uređaja u mrežu.
10. Profil priključka na vodovodnu mrežu određuje projektant sa time da on ne može biti manji od Ø1/2" (DN 15 mm)
11. Hidrantsku mrežu voditi nezavisno od distributivne mreže. Za isto obezbijediti u vodomjernoj šahti vodomjer od minimum DN 50 mm sa ventilima.

Tehnički uslovi za projektovanje instalacija fekalne kanalizacione mreže:

1. U priloženoj skici prikazana je lokacija mjesta priključka na fekalnu kanalizacionu mrežu sa kotom terena i sa kotom dna cijevi. Projekat uraditi tako da se priključak uliva minimum 5 cm od dna kanala (kada su u pitanju kolektori i silazi), a kod cijevnih kanala u račvu.
2. Prilikom projektovanja kanalizacionog priključka pridržavati se postojećeg standarda. Prečnik kanalizacionog priključka određivati na osnovu hidrauličkog proračuna, sa tim da prečnik cijevi ne može biti manji od DN 160 mm.
3. Prvo reviziono okno od objekta izvesti na minimum 1 m (jedan metar) od građevinske linije. Priključak od revizionog silaza pa do kanalizacione mreže izvesti padom od 1 do 6 % upravno na ulični kanal.

4. Pri projektovanju voditi računa da najmanja visinska razlika između kote dna kanala i kote prostorije koja se priključuje na kanalizaciju mora biti $H = J \times L$, gdje je J udruženi pad priključka, a L rastojanje (ako nema kaskade). U slučaju kaskade ova visina se povećava za visinu prekida pada u priključnom revizionom oknu.
5. Priključenje garaža, servisa, restorana, praona i drugih objekata koji ispuštaju vode sa sadržajem ulja, masti, benzina i sl. vršiti preko taložnika i separatora masti.
6. Ukoliko ne postoje uslovi da se objekat priključi na fekalnu kanalizacionu mrežu, investitor je u obavezi da izgradi septičku jamu sa bioprečišćivačem ili vodonepropusnu septičku jamu sa adekvatnim prilaznim putem za vozilo za crpljenje iste, za koju je dužan da priloži elaborat u Glavnom projektu. Kapacitet iste predviđa projektant, a DOO "Vodovod i kanalizacija" Budva izdaje saglasnost na Glavni projekat.

Uslovi za izdavanje priključka na V i K mrežu:

1. Izdati Tehnički uslovi ne daju pravo podnosiocu zahtjeva da pristupi bilo kakvim radovima u cilju izvođenja priključka na vodovodnu i kanalizacionu mrežu. Po izradi projekta i izdatoj Građevinskoj dozvoli, ovoj Radnoj jedinici podnosi se zahtjev za priključenje objekta na vodovodnu i fekalnu kanalizacionu mrežu.
2. Za podnošenje zahtjeva za priključenje objekta na vodovodnu i fekalnu kanalizacionu mrežu potrebna je sledeća dokumentacija:
 - a. Popunjen zahtjev za priključenje objekta na vodovodnu i fekalnu kanalizacionu mrežu (dobija se u Tehničkom sektoru DOO "Vodovod i kanalizacija" Budva ili se preuzima sa sajta);
 - b. Kopija situacije terena iz dijela hidrotehnike projekta
 - c. Kopija izometrijske šeme vodovoda iz glavnog projekta;
 - d. Ovjeren prepis Građevinska dozvole ili prijave građenja;
 - e. List nepokretnosti (ne stariji od 6 mjeseci);
 - f. Potvrda od službe naplate DOO "Vodovod i kanalizacija" Budva da su izmirena sva dugovanja.
3. Priključenje na vodovodnu mrežu (za kolektivne stambene/poslovne objekte) izdaje se kao građevinski priključak preko jednog vodomjera koji se registruje na investitora, do momenta dobijanja upotrebne dozvole kada se mogu registrovati svi vodomjeri (centralni i unutrašnji), a u skladu sa odlukom o javnom vodosnabdijevanju broj 0101-300/1 od 07.07.2014. godine, koju je usvojila Skupština Opštine Budva.
4. Da bi se novoizgrađeni cjevovod primio na održavanje i uključio u sistem javnog vodosnabdijevanja i odvođenja otpadnih voda neophodno je da isti bude izgrađen na osnovu prethodno urađene i revidovane projektne dokumentacije koju moraju izraditi ovlašćeni projektant i ovlašćeni revident. Takođe, radovi na izgradnji cjevovoda moraju biti izvedeni od starne ovlašćenog izvođača i uz obavezan nadzor od strane ovlašćenog nadzornog organa (odluka broj 01-6855/1 od 10.12.2014. godine.)
5. Glavni projekat mora da sadrži:
 - a. Tehničke uslove izdate od strane DOO "Vodovod i kanalizacija" Budva;
 - b. Situaciju terena sa ucrtanim vodomjernim šahtama i profilima vodomjera;
 - c. Osnove objekta sa položajem vodomjera i profilima vodomjera;
 - d. Izometrijsku šemu sa prikazanim vodomjerima i profilima vodomjera;
 - e. Za objekte koji ispuštaju vode sa sadržajem ulja, masti, benzina i sl. na situaciji; terena i osnovi prizemlja (suterena) prikazati položaj taložnika, separatora masti i revizionih okana;
 - f. Elaborat septičke jame sa bioprečišćivačem, ukoliko je ista predviđena Glavnim projektom.

OBRADA



SLUŽBA ZA PLANIRANJE I
PROJEKTOVANJE

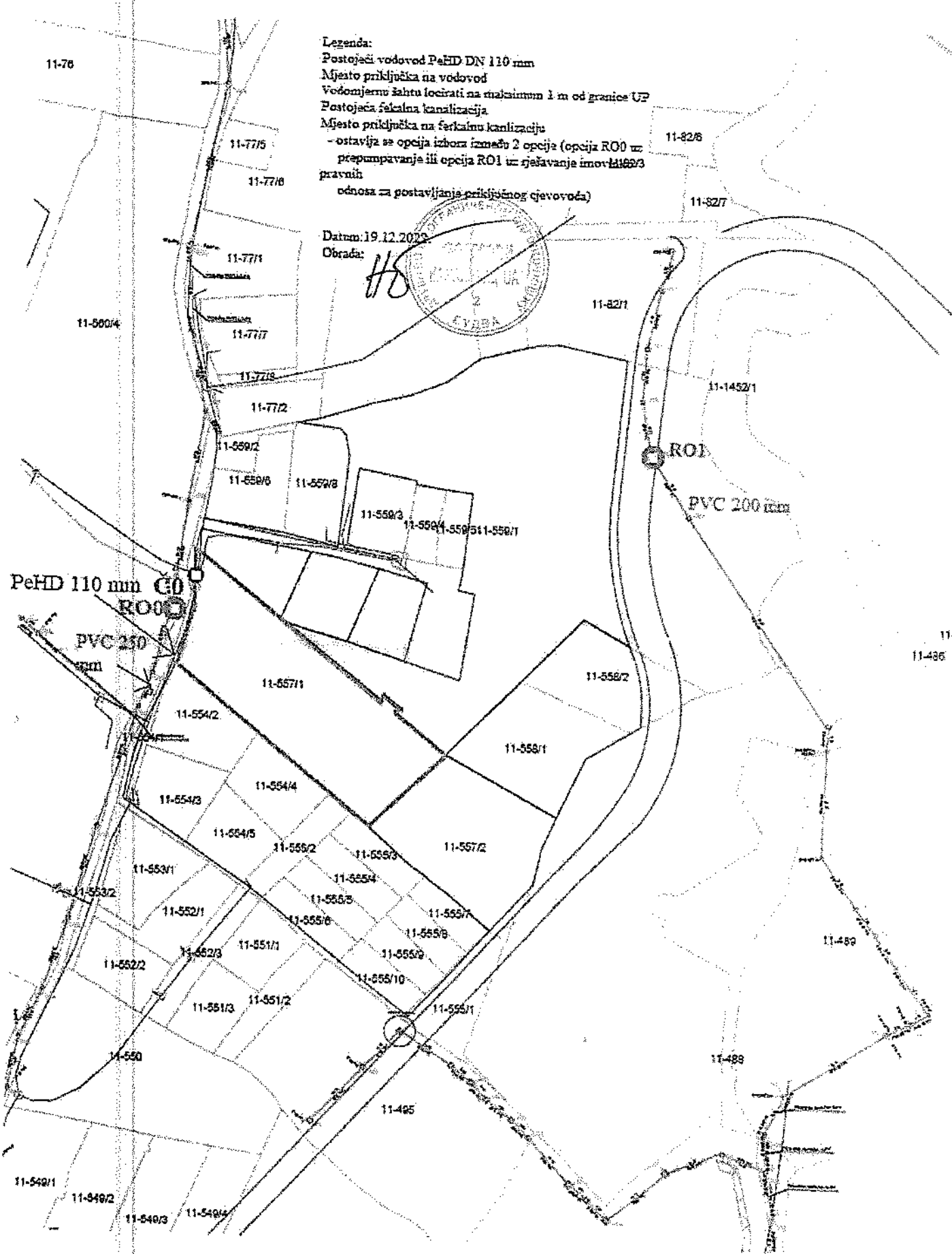


Momir Tomović

SEKTOR ZA PLANIRANJE I
RAZVOJ

31. Avg. 





Legenda:
 Postojeći vodovod PeHD DN 110 mm
 Mjesto priključka na vodovod
 Vodovodnu liniju locirati na maksimum 1 m od granice UP
 Postojeća fekalna kanalizacija
 Mjesto priključka na fekalnu kanalizaciju
 - ostavlja se opcija izbora između 2 opcije (opcija RO0 uz
 prepumpavanje ili opcija RO1 uz rješavanje imovinskih
 pravnih
 odnosa za postavljanje priključnog ojevovoda)

Datum: 19.12.2023.
 Obrada: *HS*

PeHD 110 mm
 PVC 200

PVC 200 mm

RO1

RO0

11-76

11-775

11-778

11-771

11-580/4

11-777

11-778

11-772

11-559/2

11-559/6

11-559/8

11-559/3

11-559/4

11-559/5

11-559/7

11-559/1-559/11-559/11

11-82/6

11-82/7

11-82/1

11-1452/1

11-487

11-486

11-557/1

11-558/2

11-558/1

11-554/2

11-554/4

11-554/3

11-554/5

11-555/2

11-555/3

11-557/2

11-553/1

11-555/4

11-553/2

11-552/1

11-555/5

11-555/7

11-552/1

11-555/6

11-555/9

11-552/2

11-552/3

11-551/1

11-555/8

11-489

11-552/2

11-551/3

11-551/2

11-555/10

11-555/11

11-550

11-485

11-489

11-549/1

11-549/2

11-549/3

11-549/4



Crna Gora
Ministarstvo ekologije,
prostornog planiranja i urbanizma

Adresa: IV proleterske brigade broj 19
81000 Podgorica, Crna Gora
tel: +382 20 446 276
fax: +382 20 446 215

DIREKTORAT ZA PLANIRANJE PROSTORA I
INFORMACIONE SISTEME
Direkcija za izdavanje
urbanističko-tehničkih uslova
Broj: 08-8529/11

Podgorica, 23.01.2023. godine

D.O.O. „ZETAGRADNJA - MOC BEČIĆI“

PODGORICA
Bulevar Ivana Crnojevića br.99/2
Pošt.fah.111

U prilogu dopisa dostavljamo vam akt Sekretarijata za komunalno stambene poslove Opštine Budva, broj 07-354/22-2183/2 od 12.01.2023. godine, za izradu tehničke dokumentacije za građenje stambenog objekta na urbanističkoj parceli UP 84.4, blok 84A, u zahvatu Detaljnog urbanističkog plana „Bečići“ (Službeni list Crne Gore - opštinski propisi“ br. 01/09), opština Budva.

Predmetna dokumentacija je dostavljena nakon izdavanja Urbanističko - tehničkih uslova broj 08-8529/9 od 10.01.2023. godine.



OVLASĆENO SLUŽBENO LICE
Branka Petrović

Branka Petrović

Dostavljeno:

- Podnosiocu zahtjeva
- Direktorat za inspekcijski nadzor
- ☉ U spise predmeta
- a/a



Crna Gora

Opština Budva

Sekretarijat za komunalno stambene poslove

Trg Sunca broj 3, Budva, Crna Gora, Telefon: +382 33 475 823, www.budva.me

Pisarnica Ministarstvo ekologije, prostornog
planiranja i urbanizma

19.01.2023			
Broj:	08-8529/10-2022	Prejeto:	
Uprava:		Priglaseno:	
Uprava:		Priglaseno:	

Broj: 07-354/22-2183/2
Budva, 12.01.2023. godine.

Sekretarijat za komunalno stambene poslove Opštine Budva, rješavajući po zahtjevu Ministarstva ekologije, prostornog planiranja i urbanizma, broj 07-354/22-2183/1 od 14.12.2022. godine (Vaš broj 08-8529/4 od 08.12.2022.godine) za izdavanje saobraćajnih uslova za izgradnju objekta na urbanističkoj parceli UP 84.4, blok 84A u zahvatu DUP-a Bečići (Službeni list CG - opštinski propisi broj 1/09, 20/09 I 25/11), na osnovu člana 74 stav 5 Zakona o planiranju prostora i izgradnji objekata (Službeni list CG broj 64/17, 44/18, 63/18 I 82/20) i člana 7 stav 1 alineja 7 Odluke o opštinskim i nekategorisanim putevima („Sl. list opštine Budva“, broj 09/09), d o n o s i:

SAOBRAĆAJNE USLOVE

Uslovi priključenja na kolsku saobraćajnicu prikazani su na izvodu iz DUP-a Bečići, karte: 6.0 Funkcionalna organizacija saobraćaja i 12.0 Plan saobraćaja.

Urbanistička parcela mora imati obezbjeđen kolski pristup sa gradske saobraćajnice ili javnog puta (član 51 Zakona o planiranju prostora i izgradnji objekata (Službeni list CG broj 64/17, 44/18, 63/18 I 82/20), što je u slučaju izgradnje na kompletnoj urbanističkoj parceli 84.4 u bloku 84A **djelimično ispunjeno**.

Izvedena saobraćajnica Ulica velja maslina, preko kat.parcela 1467 (javni put) i 560/25 (suma II klase u vlasništvu fizičkog lica sve KO Bečići nije u cjelosti upisana u evidenciji katastarskih podataka Uprave za katastar i državnu imovinu Crne Gore kao javni put.

Za izgradnju na katastarskoj parceli koja se ne graniči sa izvedenom saobraćajnicom evidentiranom kao javni put, u Upravi za katastar I državnu imovinu CG, neophodno je prije podnošenja prijave građenja obezbijediti, sudskim putem, pravo službenosti prolaza. Pravo službenosti prolaza mora biti upisano u Listu nepokretnosti kao teret i ograničenje, do realizacije saobraćajnice u skladu sa planskim dokumentom.

U tekstualnom dijelu DUP-a, u Poglavlju 5.3.1.Urbanističko-tehnički uslovi za izgradnju objekata - stanovanje manje gustine u zoni nove izgradnje sa jednoporodičnim stanovanjem, propisana je obaveza svakog korisnika i investitora je da u okviru svoje urbanističke parcele ili katastarske parcele stacionira vozila prema normativu 1,1 parking mesto po stanu ili turističkom apartmanu, uz otvorene mogućnosti da to razriješi na različite načine: podrumaska garaža (u više nivoa), suterenska garaža,

parkiranje na pločama iznad podruma ili suterena, izgradnja spratnih garaža, ako za to postoje neophodni tehnički uslovi i programski zahtjevi.

U poglavlju 5.2. OPŠTI URBANISTIČKO-TEHNIČKI USLOVI, propisana je obaveza svakog korisnika i investitora je da u okviru svoje urbanističke parcele ili katastarske parcele stacionira vozila prema normativi iz tabele date u tekstualnom djelu plana, uz otvorene mogućnosti da to razriješi u okviru podrumске garaže ili otvorenog parkiranja na parceli.

NAMENA	1 PARKING MESTO
trgovina	50m ² prodajnog prostora
administrativno-poslovni objekti	80m ² neto etažne površine
ugostiteljski objekti	2 postavljena stola sa 4 stolice
hoteli	2 apartmana ili 6 soba
uprava i administracija	80m ² neto etažne površine
decije ustanove i škole	125m ² bruto površine
bioskopi, dvorane	20 stolica
bolnice	6 bolesničkih postelja
sportske dvorane, stadioni i tereni	15 gledalaca
stambeni objekti	80m ² neto etažne površine

Najveći dopušteni indeks zauzetosti podzemne etaže iznosi 1.0 (100%) (tekstualni dio DUP-a, strana 251 i strana 397).

Garaža mora ispunjavati uslove propisane Pravilnikom o tehničkim zahtjevima za zaštitu garaža za putničke automobile od požara i eksplozija (Službeni list CG broj 09/12).

Shodno članu 37 Odluke o opštinskim i nekategorisanim putevima, u točkovima preglednosti, ne smiju se saditi sadnice, ostavljati i postavljati predmeti, postrojenja, uređaji, materijali, graditi bilo kakvi objekti ili vršiti druge radnje koje ometaju preglednost opštinskog puta.

Shodno članu 40 stav 1 Odluke o opštinskim i nekategorisanim putevima, vlasnik ili korisnik zemljišta uz opštinski i nekategorisani put mora dopustiti slobodan otok vode sa puta, ako se time ne pravi šteta.

NAPOMENA: Ministarstvo ekologije, prostornog planiranja i urbanizma je Opštini Budva prosljedilo akt, broj 07-7507/74 od 11.11.2022 godine, kojim je navedeno da je Prostorno-urbanistički plan Opštine Budva u fazi izrade i da prijavu građenja ne treba podnositi nadležnoj inspekciji prije donošenja PUP-a Budva, za slučaj da se na odnosnoj lokaciji predvide uslovi planiranja i uređenja prostora koji ne korespondiraju sa prethodnim.

Obradivač,
Ivan Pejović, dipl. inž. saobr.

Ivan Pejović



Dostavljeno:
- imenovanom
- Arhivi
- u predmet